

შ.პ.ს. "ემ ოილი"

საქართველო

იურ.მის: ქ. მარნაული, რუსთაველის ქ. №42.ბ№32

ს/კ 234242940. ტელ: 596 444444; 595 456 778.

ელ. ფოსტა: giorgigabadze86@gmail.com

ღირსმეტრო: შპს-მან შპს-იმიკი

№19/05-24

24 მაისი 2019 წ

საქართველოს გარემოს დაცვისა და
სოფლის მეურნეობის სამინისტროს

დამატებითი ინფორმაცია სკრინინგის განცხადებაზე

ქ. ბოლნისში სულხან-საბა ორბელიანის ქ. №171-ში შ.პ.ს. „ემ ოილი“-ს (საიდ/კოდი 234242940) მშენებარე ავტოგასამართი სადგურის შესახებ ჩვენი ა/წ 8 აპრილის №19/04-05 და 19 აპრილის №19/04-11 სკრინინგ განცხადებებზე სამინისტროს 2019 წლის 6 მაისის № 4525/01 წერილით მითითებული საჭირო დაზუსტებების შესახებ გაცნობებთ:

1. ობიექტი აგს-ი უზრუნველყოფილი იქნება პირველადი ხანძარსაწინააღმდეგო საშუალებებით, ქალაქის წყალმომარაგების ქსელიდან სპეციალური ონკანებით, მეხამრიდი სისტემით და დაცული იქნება უსაფრთხოებასთან დაკავშირებული ყველა ნორმატიული დოკუმენტის მოთხოვნები;

2. ერთგასამართ სვეტიანი გადახურული საწვავის გასაცემი ბაქნის ფართის ირგვლივ მოწყობილი წყალმიმღები არხი უერთდება ნავთობდამჭერ (სალექარ) ჭას. ჭაში ნავთობით დაბინძურებული წყალი მოხვდება მხოლოდ გასამართ ბაქანზე ავტომატური გამართვის ავარიული შემთხვევის დროს. ამ დროს შემკრებ ჭაში მოხვედრილი ამოღებული ნავთობის ნარჩენი ჩაისხმება ამისათვის განკუთვნილ შესანახ ჭურჭელში და უტილიზირებული იქნება დადგენილი ნორმატიული მოთხოვნების შესაბამისად. სხვა შემთხვევაში სალექარგავილი წყალი შეიძლება მოხვდეს ქალაქის ქუჩის სანიაღვრე არხში;

3. გასაცემი ბაქნის და ტრანსპორტის შესასვლელ-გასასვლელი გზის და სხვადასხვა ინფრასტრუქტურის ფართის გარდა სხვა ტერიტორია ჰუმუსური ფენის შემცველი ნაკლებადაა და ისიც (სარკოფაგისათვის ორმოს ამოღების დროს) გამოყენებული იქნება ადგილზე. აქ საწარმოს დანარჩენი მყარი საფარის გარეთ წარმოქმნილი ნიაღვრული წყლები შთაინთქმება ნიადაგში ან ნაწილი შეიძლება მოხვდეს საქალაქო გზის გასწვრივ არხში;

4. საწარმოს ფართი და მიმდებარე ტერიტორია ათეული წლების განმავლობაში იყო არასასოფლო და სხვადასხვა დანიშნულების ობიექტების არაკუმულაციური ზონა. აქ აგს-ის ფუნქციონირების მცენარეული საფარზე ზემოქმედება არ არსებობს.

პატივისცემით,

დირექტორი *გიორგი გაბაძე*



შ.პ.ს. “ემ ოილი”

საქართველო

იურ.მის: ქ. მარნეულის რაიონის ქ. №42. ბ№32

ს/კ 234242940. ტელ: 596 444444; 595 456 778.

ელ. ფოსტა: giorgigabadze86@gmail.com

დირექტორი: მურმან შაბაიძე

№19/04-5

5 აპრილი 2019 წ

საქართველოს გარემოს დაცვისა და
სოფლის მეურნეობის სამინისტროს

დაგეგმილი საქმიანობის სკრინინგის განცხადება

ქ. ბოლნისში, სულხან-საბა ორბელიანის ქ. №171-ში შ.პ.ს. „ემ ოილი“-ს საკუთრებაში მუნიციპალიტეტის მიერ ავტოგასამართი სადგურის მშენებლობისათვის გადაცემულია 1571.0 კვადრატული მეტრი მიწის ნაკვეთი (კოდი № 80 06 66 089). ფართობი ქ. ბოლნისის ტერიტორიაა, არასასოფლო დანიშნულებისაა (განცხადებას თან ერთვის ამონაწერი საჯარო რეესტრიდან დანართი-1 და საკადასტრო გეგმა-დანართი-2). ტერიტორიის პერიმეტრიდან და ქუჩის მეორე მხარეს 100 მეტრზე არ არის განთავსებული სამკურნალო, სასწავლო, სკოლამდელი დაწესებულებები და და საცხოვრებელი სახლი. ობიექტის მშენებლობა შესრულდება სამშენებლო ნორმებისა და წესების სრული დაცვით. ტერიტორიაზე არ იქნება გამოყოფილი სამუშაო მოედანი. მიწისქვეშა სარეზერვუარო პარკის (სარკოფაგის) მოსაწყობად ამოღებული მიწა გაიშლება იმავე ტერიტორიაზე. სხვა სამშენებლო ნარჩენები არ წარმოიქმნება. არც ავტოგასამართი სადგურის ფუნქციონირებისას მოხდება ნიადაგის და ნიადაგქვეშა წყლების დაბინძურება. ობიექტზე ხმაურის დონის გამაძლიერებელი და ბიომრავალფეროვნებაზე ზემოქმედების დანადგარები არ იქნება. ატმოსფერულ ჰაერში გაფრქვეული მავნე ნივთიერებების (ნახშირწყალბადების) რაოდენობა ადამიანის ჯანმრთელობაზე ზემოქმედების დასაშვები ნორმების ფარგლებში იქნება (მონაცემები მოცემულია ქვემოთ). ობიექტის პერიმეტრიდან 100 მეტრიანი რადიუსის შემდეგაც არ არსებობს დაცული ტერიტორიები ან ტყეპარკები, კულტურის ძეგლები. არ არის ანალოგიური ან სხვა მავნე ან კუმულაციური ეფექტის ნივთიერებების გამოყოფილი საწარმოები.

ობიექტი ისარგებლებს ქალაქის წყალმომარაგებით და საკანალიზაციო სისტემით.

ქვემოთ მოცემულია სკრინინგ გადაწყვეტილების მისაღებად საჭირო ინფორმაცია აგს-ის ფუნქციონირების სიმძლავრეზე და ადამიანის ჯანმრთელობაზე და ატმოსფერულ ჰაერზე ზემოქმედების მახასიათებლების შესახებ.

ა) ინფორმაცია ავტოგასამართი სადგურის შესახებ:

- ავტოგასამართი სადგური შედგება:

--- სარკოფაგის ხუთი მიწისქვეშა რეზერვუარის, მისი სასუნთქი მილებისა საწვავით შესავსები მილმდენებისაგან;



- საწვავის გასაცემი ხუთი ტუმბო-მილმდენის სისტემისაგან, რომლებიც გაერთიანებულია საწვავის გასაცემ გადახურულ ბაქანზე მოწყობილ ერთ 8 მილიან (ფისტოლექიან) გასამართ სვეტში;
- საწვავის მისაღებ ბაქანთან მოწყობილი საწვავის მიმღები საკეტებიდან ხუთი მილმდენი უერთდება ცალცალკე რეზერვუარებს -საწვავის სახეობის მიხედვით;
- რეზერვუარებიდან სასუნთქი მილები გამოყვანილია და სარკოფაგის პერიმეტრზე მოწყობილია ერთ ხუთმილიან კონად;
- სადგური გათვალისწინებულია საავტომობილო ბენზინის და დიზელის საწვავის მიღება-შენახვა და საცალო რეალიზაციისათვის;
- მიწისქვეშა სარკოფაგში დიზელის საწვავის ორი- 35.0მ³ მოცულობის და ბენზინის სამი, მ.შ. ორი- 35.0მ³ და ერთი 20.0 მ³ მოცულობის რეზერვუარი საწვავის მისაღები და სასუნთქი მილები საკეტებით და სარქველებით;
- საწვავის წლიური ბრუნვა დაგეგმილია 1.5 მილიონი ლიტრი ბენზინისა და 1.5 მილიონი ლიტრი დიზელის საწვავისათვის;
- გასამართი სადგური უახლოესი მოსახლისაგან დაშორებულია 100.0 მეტრზე მეტი მანძილით. მდებარეობს საგზაო ღერძიდან 12.6 მ-ის დაშორებით.
- ობიექტის ფუნქციონირება სადღეღამისო იქნება მთელი წლის განმავლობაში. გათვალისწინებულია ყველა ინფრასტრუქტურა-ადმინისტრაციული, ხანძარსაწინააღმდეგო, უსაფრთხოების, დასუფთავების და სხვა ყველა მოქმედი ნორმატიული დოკუმენტების მოთხოვნების შესაბამისად.

გ) ინფორმაცია დაგეგმილი საქმიანობის მახასიათებლებისა და გარემოზე შესაძლო ზემოქმედების შესახებ:

- ობიექტებზე მავნე ნივთიერებები გამოიყოფა და ატმოსფერულ ჰაერში გაიფრქვევა საწვავის მიღება-გაცემის დროს. მავნე ნივთიერებათა გაფრქვევის სიმძლარე ზღვ-ს ფარგლებშია და ადამიანის ჯანმრთელობაზე და გარემოზე მავნე ზემოქმედება გამოირიცხება.
- საწარმოს საქმიანობისას ბენზინ-დიზელის საწვავის ორთქლის ჯამური გაფრქვევები ობიექტისათვის იქნება - 2.1037 ტონა წელიწადში;
- საწარმოში გამორიცხულია ტერიტორიის ნიადაგის და წყლების მავნე ნივთიერებებით დაბინძურება. ორგანიზებული იქნება საყოფაცხოვრებო ნარჩენების შეგროვება-გატანა, ხანძარსაწინააღმდეგო და ავარიული სიტუაციების რეაგირება.
- გაფრქვეულ მავნე ნივთიერებათა მახასიათებლები მოცემულია დანართ ცხრილში;

- დანართი: 1. ამონაწერი საჯარო რეესტრიდან, დანართი -1. ორ გვერდზე;
2. საკადასტრო გეგმა, დანართი -2. ერთ გვერდზე;
3. ფოტომასალა საწარმოს ტერიტორიის კუთხეების კოორდინატებით. დანართი -3. ერთ გვერდზე;
4. საწარმოს სიტუაციური გეგმა გაფრქვევის წყაროების ჩვენებით;
5. საწარმოს დაბინძურების წყაროებიდან ატმოსფერულ ჰაერში გაფრქვეულ მავნე ნივთიერებათა მახასიათებლების შესახებ მონაცემების ცხრილი. დანართი -5. ერთ გვერდზე.

პატივისცემით,

დირექტორი  მ. შუბითიძე

დანართი -1.



მაის (ურბანო ქინების) საკადასტრო კოდა N 80.06.66.089

ამონაწერი საჯარო რეგისტრიდან

განცხადების რეგისტრაცია
N 882017642954 - 19/07/2017 11:49:05

მომზადების თარიღი
21/07/2017 14:10:11

საკუთრების განყოფილება

ზონა ბოლნისი	სექტორი ქ. ბოლნისი	კვარტალი	ნაკვეთი	ნაკვეთის საკუთრების გიპი:საკუთრება ნაკვეთის დანიშნულება: არასასოფლო სამეურნეო დამუსტებული ფართობი: 1571.00 კვ.მ. ნაკვეთის წინა ნომერი: 80.06.66.031; 80.06.66.061; სხვა ფართი: N1 განაშენიანების ფართი-90 კვ.მ N2 განაშენიანების ფართი-19 კვ.მ N3 განაშენიანების ფართი-35 კვ.მ N4 განაშენიანების ფართი-10 კვ.მ N5 განაშენიანების ფართი-12 კვ.მ N6 განაშენიანების ფართი-5 კვ.მ N7 განაშენიანების ფართი-9 კვ.მ N8 განაშენიანების ფართი-5 კვ.მ
80	06	66	089	

მისამართი: ქალაქი ბოლნისი , ქუჩა ს.ს ორბელიანის , N 171

მესაკუთრის განყოფილება

განცხადების რეგისტრაცია : ნომერი 882017642954 . თარიღი 19/07/2017 11:49:05
უფლების რეგისტრაცია: თარიღი 21/07/2017

უფლების დამადასტურებელი დოკუმენტი:

- უძრავი ქონების ნაცხადობის ხელშეკრულება , დამოწმების თარიღი:19/07/2017 , საქართველოს იუსტიციის სამინისტროს საჯარო რეგისტრის ეროვნული სააგენტო

მესაკუთრეები:

შპს „ემ თილი“ , ID ნომერი:234242940

მესაკუთრე:

შპს „ემ თილი“

აღწერა:

იპოთეკა

საგადასახადო გირაუნობა:

- საგადასახადო გირაუნობა/იპოთეკა: 102016442660 22/12/2016 15:48:36
შპს შპს ემ თილი ს/ნ 234242940
საგანა: მთელი ქონება, მთელი ქონება
საფუძველი: შეტყობინება, N05610558, 22.12.2016, შემოსავლების სამსახური

ვალდებულება

ყალბა/აკრძალვა:

საჯარო რეგისტრის ეროვნული სააგენტო. <http://public.reestr.gov.ge>

გვერდი: 1(2)

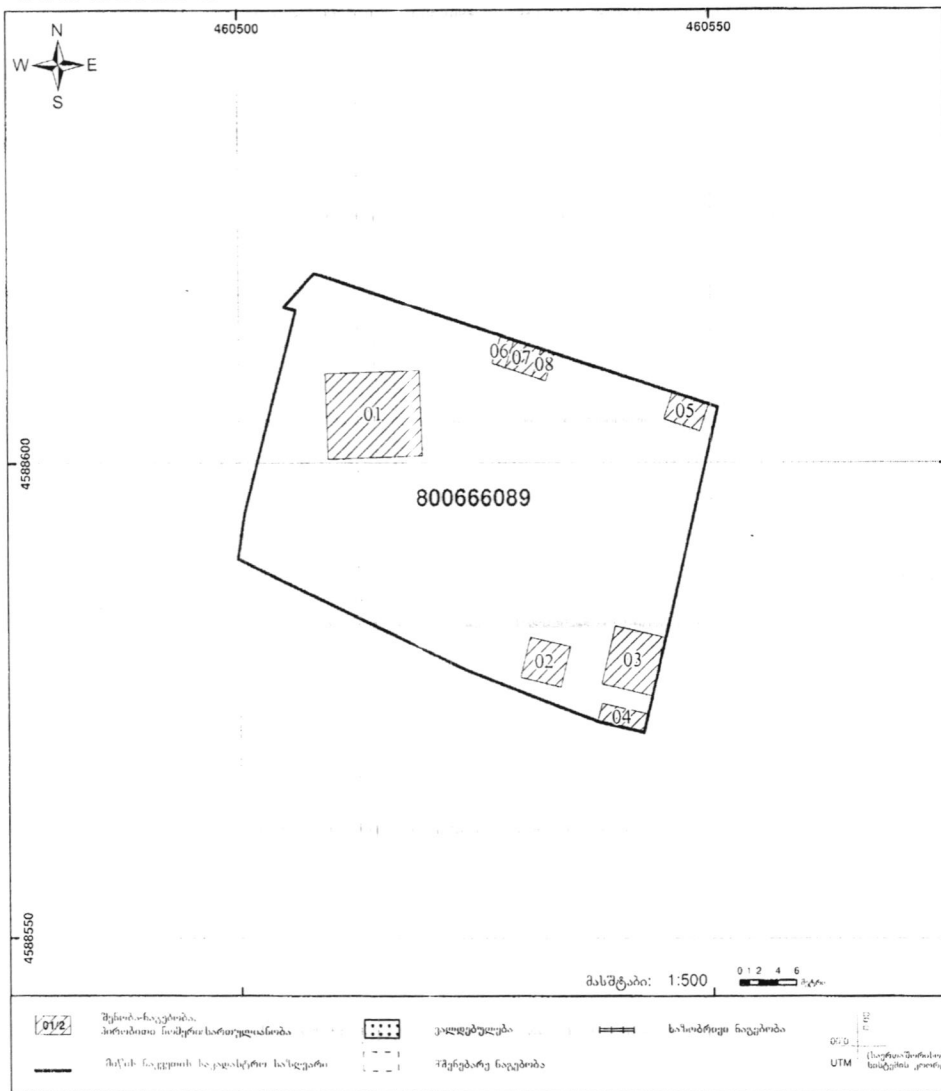
დანართი -2.



საქართველოს იუსტიციის სამინისტრო
საჯარო რეესტრის ეროვნული სააგენტო
საკადასტრო გეგმა

მოსწავლის საკადასტრო კოდი:
განცხადების რეგისტრაციის ნომერი:
მოსწავლის ფართობი:
ფანქვანულია:
კატეგორია:
მოწესდების თარიღი:

80 06 66 089
882011503141
1571 კვ.მ.
არასასოფლო-სამეურნეო
18.10.11



საჯარო რეესტრის ეროვნული სააგენტოს მისამართი: 0102 წმ. ნაგალოზის ქუჩის ქ. 2 ტელ: (995 32) 91 04 27; ფაქსი: (995 32) 91 03 41
ბუღალტრის მისამართი: ქ. თბილისი 100, ხელახალის ქ. 9/106

www.napr.gov.ge

დანართი -3. ფოტომასალა საწამოს ტერიტორიის კუთხეების კოორდინატებით.

1. X-460505.
Y-4588620.

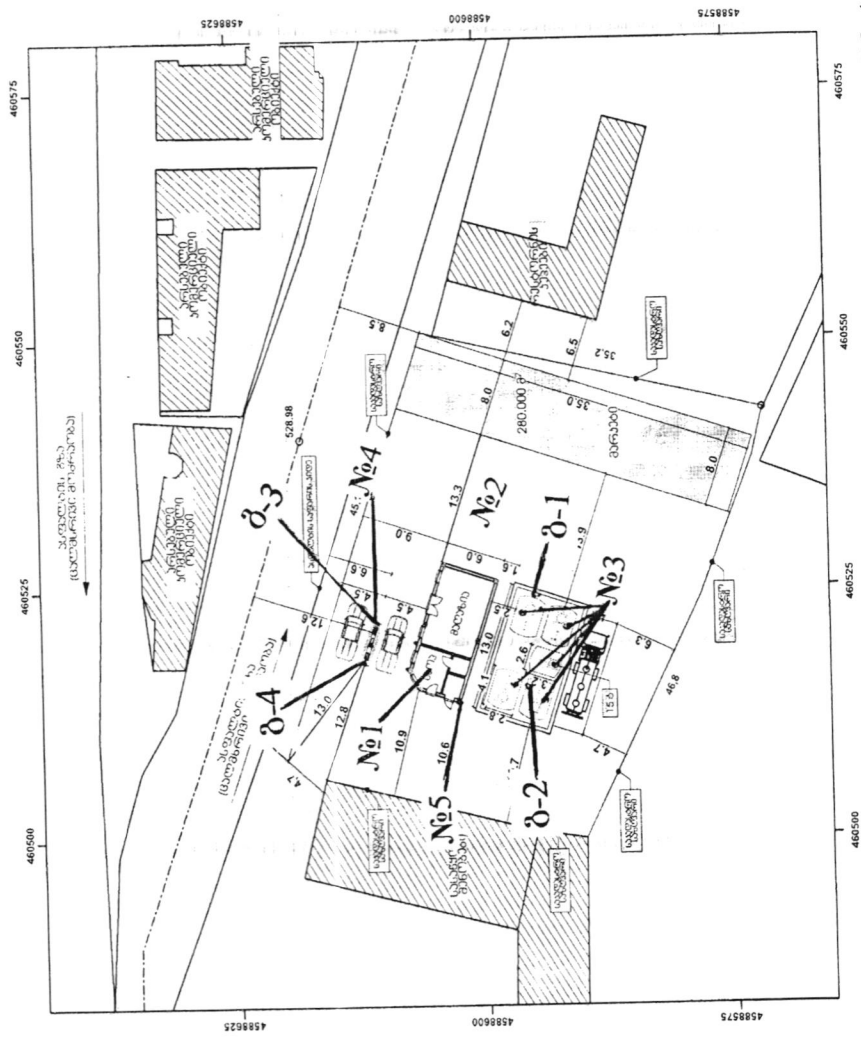
2. X-460550
Y-4588610.



4. X-460500.
Y-4588590.

3. X-460545
Y-4588575.

საჯაროებს გეგმა გავრცელების ვერტიკალით მ 1:500
 გოლდისი, ს.ს. ორბელიანის ქ. №171



მაკვლიანია: 1. ავტონომიური; 2. სარკოვანი; 3. რეკონსტრუქცია; 4. გასაზრდობი სკოლა; 5. X-Y კოორდინატითა ნულურთან ვერტიკალი.

დანართი-5.

საწარმოს დაბინძურების წყაროებიდან ატმოსფერულ ჰაერში ძირითადად გამოიყოფა ნახშირწყალბადები, როგორც ნაჯერი და უჯერი, ასევე არომატული, მათ შორის: ბენზოლი, ქსილოლი, ტოლუოლი და ეთილბენზოლი საწარმოს საქმიანობის შედეგად ატმოსფერულ ჰაერში გაფრქვეულ ნივთიერებათა მახასიათებლების შესახებ მონაცემები წარმოდგენილია ცხრილში.

№	მავნე ნივთიერებების დასახელება	კოდი	მასური წილი, %	ზღვრულად დასაშვები კონცენტრაცია (ზდკ), მგ/მ ³		საშიშროების კლასი
				მაქსიმალური ერთჯერადი	საშუალო სადღეღამისო	
1	ნაჯერი ნახშირწყალბადები, C ₁ - C ₅	0415	67,67	-	-	4
2	ნაჯერი ნახშირწყალბადები, C ₆ - C ₁₀	0416	25,01	-	-	4
3	ამილენები, C ₅ H ₁₀	0501	2,5	1.500	-	4
4	ბენზოლი, C ₆ H ₆	0602	2,3	1.500	0.050	2
5	ქსილოლი, C ₈ H ₁₀	0616	0,29	0.200	-	3
6	ტოლუოლი, C ₇ H ₈	0621	2,17	0.600	-	3
7	ეთილბენზოლი, C ₈ H ₁₀	0627	0,06	0.020	-	3
8	გოგირდწყალბადი, H ₂ S	0333	0,28	0.008	-	2
9	ნაჯერი ნახშირწყალბადები, C ₁₂ -C ₁₉	2754	99,72	1.000	-	4

დირექტორი *მ. შუბითიძე* მ. შუბითიძე

შ.პ.ს. "ემ ოილი"

საქართველო

იურ.მის: ქ. მარნაული, რუსთაველის ქ. №42.ბ№32

ს/კ 234242940. ტელ: 596 444444; 595 456 778.

ელ. ფოსტა: giorgigabaze86@gmail.com

ღირსმეტოტი: შპს-ს შპს-ის

№19/04-11

11 აპრილი 2019 წ

საქართველოს გარემოს დაცვისა და
სოფლის მეურნეობის სამინისტროს


დამატებითი ინფორმაცია სკრინინგის განცხადებაზე

ქ. ბოლნისში სულხან-საბა ორბელიანის ქ. №171-ში შ.პ.ს. „ემ ოილი“-ს (საიდ/კოდი 234242940) მშენებარე ავტოგასამართი სადგურის შესახებ ჩვენი ა/წ 8 აპრილის №19/04-05 სკრინინგ განცხადებაზე დამატებით გაცნობებთ:

მშენებარე აგს-ის ტერიტორია (ნაკვ. კოდი 800666089) 1571.0 მ² ფართისაა. მათ შორის მყარი საფარით დაფარულია საწვავის გასაცემი ბაქანის 40.0 კვადრატული მეტრი და ავტოტრანსპორტის შესასვლელ-გასასვლელი გზა, ადმინისტრაცია 45.0 მ² ფართის. ტერიტორიაზე ს პერ. გადახურული ბაქანის ფართის ირგვლივ მოწყობილი პატარა არხი უერთდება ნავთობდამჭერ ჭას. შემდეგ კი გადავა ქალაქის ქუჩის სანიაღვრე არხში. ნავთობდამჭერ ჭაში ნავთობის ნარჩენი მოხვდება მხოლოდ გასამართ ბაქანზე ავტომანქანის გამართვის ავარიული შემთხვევის დროს. ამ დროს ჭიდან ამოღებული ნავთობის ნარჩენი უტილიზირებული იქნება დადგენილი ნორმატიული მოთხოვნების შესაბამისად.

საწარმოს დანარჩენი ტერიტორია მყარი საფარის გარეშეა. ნიაღვრული წყლები შთაინთქმება ნიადაგში. ნაწილი შეიძლება მოხვდეს ქალაქის გზის გასწვრივ არხში.

პატივისცემით,

დირექტორი  გ. შუბიტიძე

