



### ამონაწერი საჯარო რეესტრიდან

განცხადების რეგისტრაცია  
N 882019824109 - 07/10/2019 13:19:21

მომზადების თარიღი  
15/10/2019 14:34:58

### საკუთრების განყოფილება

ზონა	სექტორი	კვარტალი	ნაკვეთი	ნაკვეთის საკუთრების ტიპი:საკუთრება
ბათუმი				ნაკვეთის დანიშნულება: არასასოფლო სამეურნეო
05	32	06	200	დამზღვრული ფართობი: 5140.00 კვ.მ.
მისამართი: ქალაქი ბათუმი , დასახლება კახაბერი ; ქალაქი ბათუმი , დასახლება კახაბერი				ნაკვეთის წინა ნომერი:05.32.06.190; 05.32.06.058;

### მესაკუთრის განყოფილება

განცხადების რეგისტრაცია : ნომერი 882019824109 , თარიღი 07/10/2019 13:19:21  
უფლების რეგისტრაცია: თარიღი 15/10/2019

#### უფლების დამადასტურებელი დოკუმენტი:

- სახელმწიფო საკუთრებაში არსებული უძრავი ნივთის უპირობო აუქციონის ფორმით პრივატიზაციისას ნასყიდობის ხელშეკრულება, დამოწმების თარიღი:27/08/2019, საქართველოს იუსტიციის სამინისტროს საჯარო რეესტრის ეროვნული სააგენტო.
- სახელმწიფო საკუთრებაში არსებული უძრავი ნივთის უპირობო აუქციონის ფორმით პრივატიზაციისას ნასყიდობის ხელშეკრულება, დამოწმების თარიღი:27/08/2019, საქართველოს იუსტიციის სამინისტროს საჯარო რეესტრის ეროვნული სააგენტო.

#### მესაკუთრები:

შპს "ოთო გრანსი", ID ნომერი:445475183

მესაკუთრე:

შპს "ოთო გრანსი"

აღწერა:

### იპოთეკა

განცხადების  
რეგისტრაცია  
ნომერი  
882019721069  
თარიღი 03/09/2019  
18:10:32

იპოთეკარე სააქციო საზოგადოება "თიბისი ბანკი"204854595;  
საგანი: დაზუსტებული ფართობი: 2134.00 კვ.მ;

იპოთეკის ხელშეკრულება N1231232748554, დამოწმების თარიღი 03/09/2019, სსიპ  
საქართველოს იუსტიციის სამინისტრო საჯარო რეგისტრის ეროვნული სააგენტო

უფლების  
რეგისტრაცია: თარიღი  
04/09/2019

განცხადების  
რეგისტრაცია  
ნომერი  
882019721080  
თარიღი 03/09/2019  
18:12:14

იპოთეკარე სააქციო საზოგადოება "თიბისი ბანკი"204854595;  
საგანი: მიწის დაზუსტებული ფართობი: 3006.00 კვ.მ. ;

იპოთეკის ხელშეკრულება N1231232748554, დამოწმების თარიღი 03/09/2019, სსიპ  
საქართველოს იუსტიციის სამინისტრო საჯარო რეგისტრის ეროვნული სააგენტო

უფლების  
რეგისტრაცია: თარიღი  
04/09/2019

საგადასახადო გირავნობა:

რეგისტრირებული არ არის

## ვალდებულება

ყაღაღა/აკრძალვა:

რეგისტრირებული არ არის

მოგალეთა რეგისტრია:

რეგისტრირებული არ არის

"ფიზიკური პირის მიერ 2 წლამდე ვადით საკუთრებაში არსებული მატერიალური აქტივის რეალიზაციისას, აგრეთვე საგადასახადო წლის განმავლობაში 1000 ლარის ან მეტი ღირებულების ქონების სანუქრად მიღებისას სამემოსავლო გადასახადი გადახდას ექვემდებარება საანგარიშო წლის მომდევნო წლის 1 აპრილამდე, რის შესახებაც აღნიშნული ფიზიკური პირი იმავე ვადაში წარუდგენს დეკლარაციას საგადასახადო ორგანოს. აღნიშნული ვალდებულებების შეუსრულებლობა წარმოადგენს საგადასახადო სამართალდარღვევას, რაც იწვევს პასუხისმგებლობას საქართველოს საგადასახადო კოდექსის XVIII თავის მიხედვით."

- დოკუმენტის ნაბეჭდილობის გადამოწმება შესაძლებელია საჯარო რეგისტრის ეროვნული სააგენტოს ოფიციალურ ვებ-გვერდზე [www.napr.gov.ge](http://www.napr.gov.ge);
- ამონაწერის მიღება შესაძლებელია ვებ-გვერდზე [www.napr.gov.ge](http://www.napr.gov.ge), ნებისმიერ გერიგორიულ სარეგისტრაციო სამსახურში, იუსტიციის სახლებსა და სააგენტოს ავტორიზებულ პირებთან;
- ამონაწერში გვენიკური ხარვეზის აღმოჩენის შემთხვევაში დაგვიკავშირდით: 2 405405 ან პირადად შეაგსეთ განაცხადი ვებ-გვერდზე;
- კონსულტაციის მიღება შესაძლებელია იუსტიციის სახლის ცხელ ხაზზე 2 405405;
- საჯარო რეგისტრის თანამშრომელთა მხრიდან უკანონო ქმედების შემთხვევაში დაგვიკავშირდით ცხელ ხაზზე: 08 009 009 09
- თქვენთვის საინტერესო ნებისმიერ საკითხთან დაკავშირებით მოგვწერეთ ელ-ფოსტით: [info@napr.gov.ge](mailto:info@napr.gov.ge)

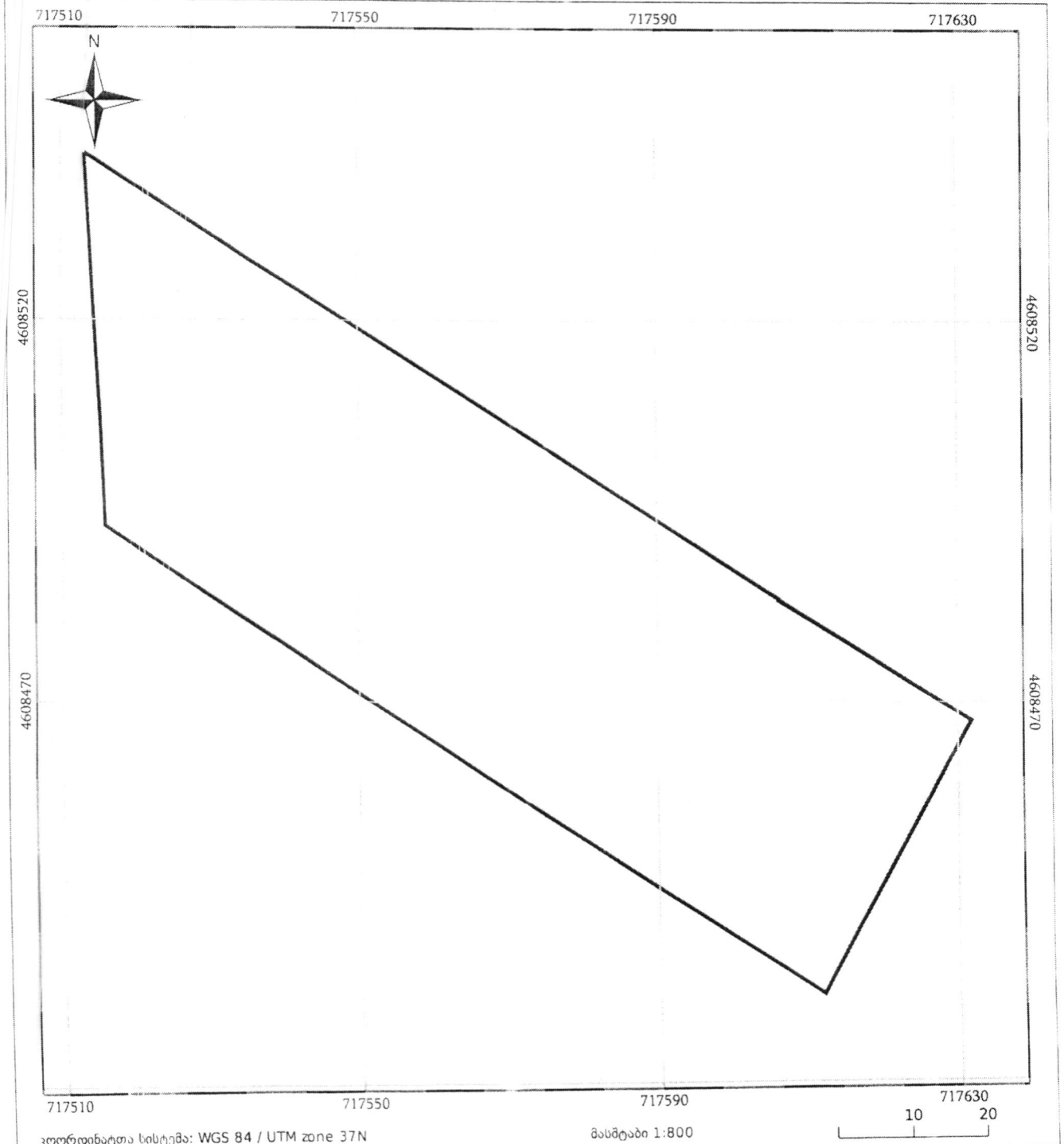


# საკადასტრო გეგმა

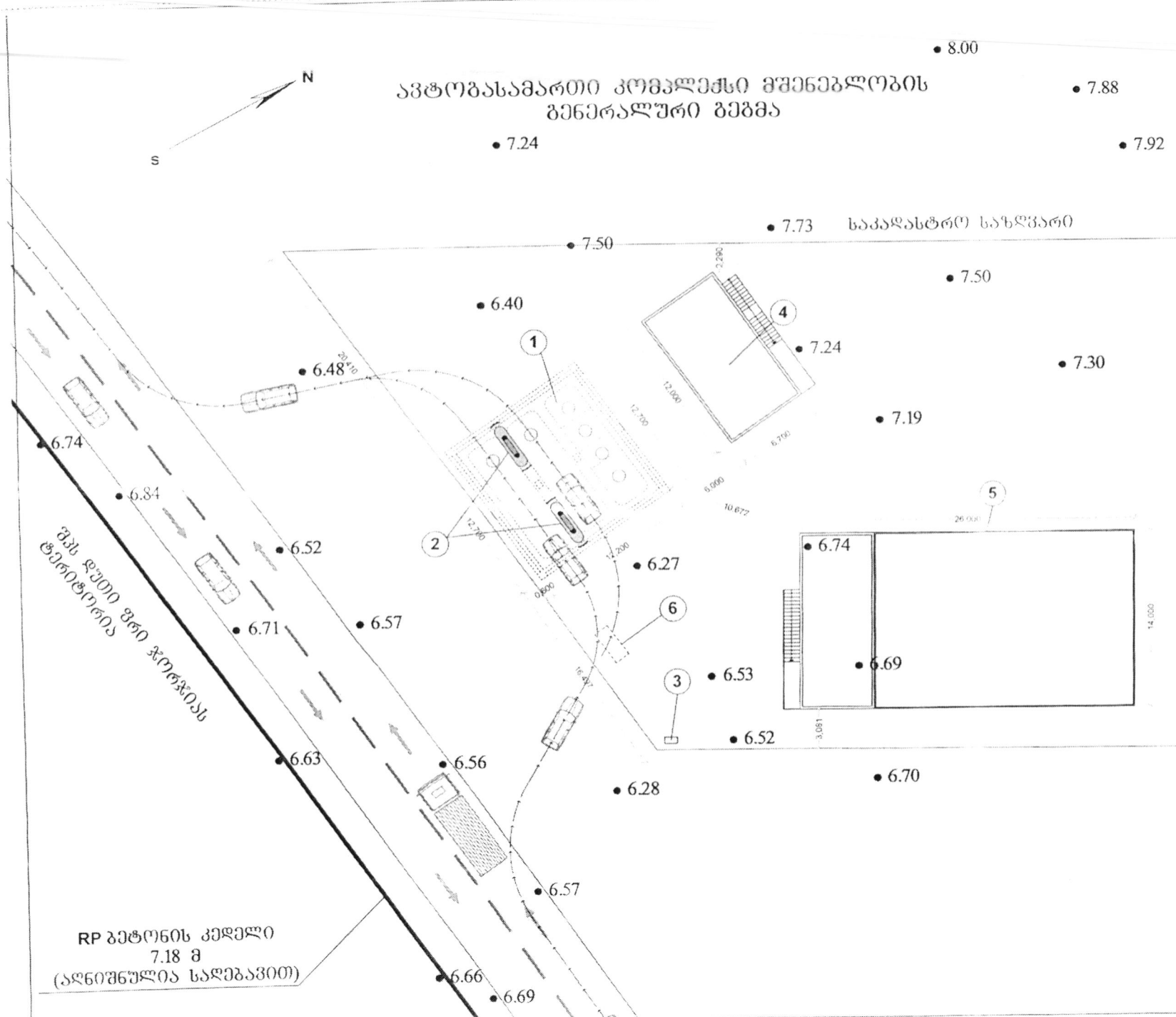
საჯარო რეესტრის ეროვნული  
სააგენტო

საკადასტრო კოდი: **05.32.06.200**  
განაღების ნომერი: **882019824109**  
მონაღების თარიღი: **15/10/2019**

ნაკვეთის დანიშნულება: არასასოფლო საშენობლო  
ფართობი: **5144 კვ.მ (WGS 84 / UTM zone 38N)**  
**5140 კვ.მ (WGS 84 / UTM zone 37N)**



05/25 მშენებარე ნაგებობა	05/25 მენობა/ნაკვეთი	ტყის ფონდი
ნაკვეთის საკადასტრო საზღვარი	საზღვარი ნაგებობა	ვალდებულება



- ექსპლიკაცია
1. დივიზიონი
  2. რეზერვუარი
  3. ავტომობილების მოედანი
  4. საზღვრის სალიკიტაციო
  5. ავტოსატრანსპორტო საშუალებების ტექნიკური მომსახურების შენობები
  6. ატმოსფერული ნალექების, დაბინძურებადი ნაწილაკების მოცილების გამწმენდი მიწისქვეშა ნაგებობები

სამუშაოს დასახელება:  
ავტობასამართი კომპლექსი  
გუბნელობის  
გენერალური გეგმა

მ 1 : 250

დამკვეთი: შპს "ოიო ტრანსი"

მისამართი: ქ. ბათუმი,  
დასახლება კახაბერი

დირექტორი:  
ნ. ბერიძე

არქიტექტორი:  
ნ. ბერიძე

შპს "ლურჯი ველი"  
2019

**აირიანი ალერგენები**



რძინაბატონი



რძინაბატონის  
დაზიანებული ფენა



ბეტონის  
ჰიდროსაინჟინერაციით  
ხაღობა



ბეტონი



დატანული  
ფორმის რეკონსტრუქციის  
ნარევი



შენიშნული  
ბრუნტი

სამუშაოს დასახელება:  
ნაპროექტული ფენის  
მოწყობის რეკონსტრუქციის  
სარეკონსტრუქციო გეგმა

მ 1 : 50

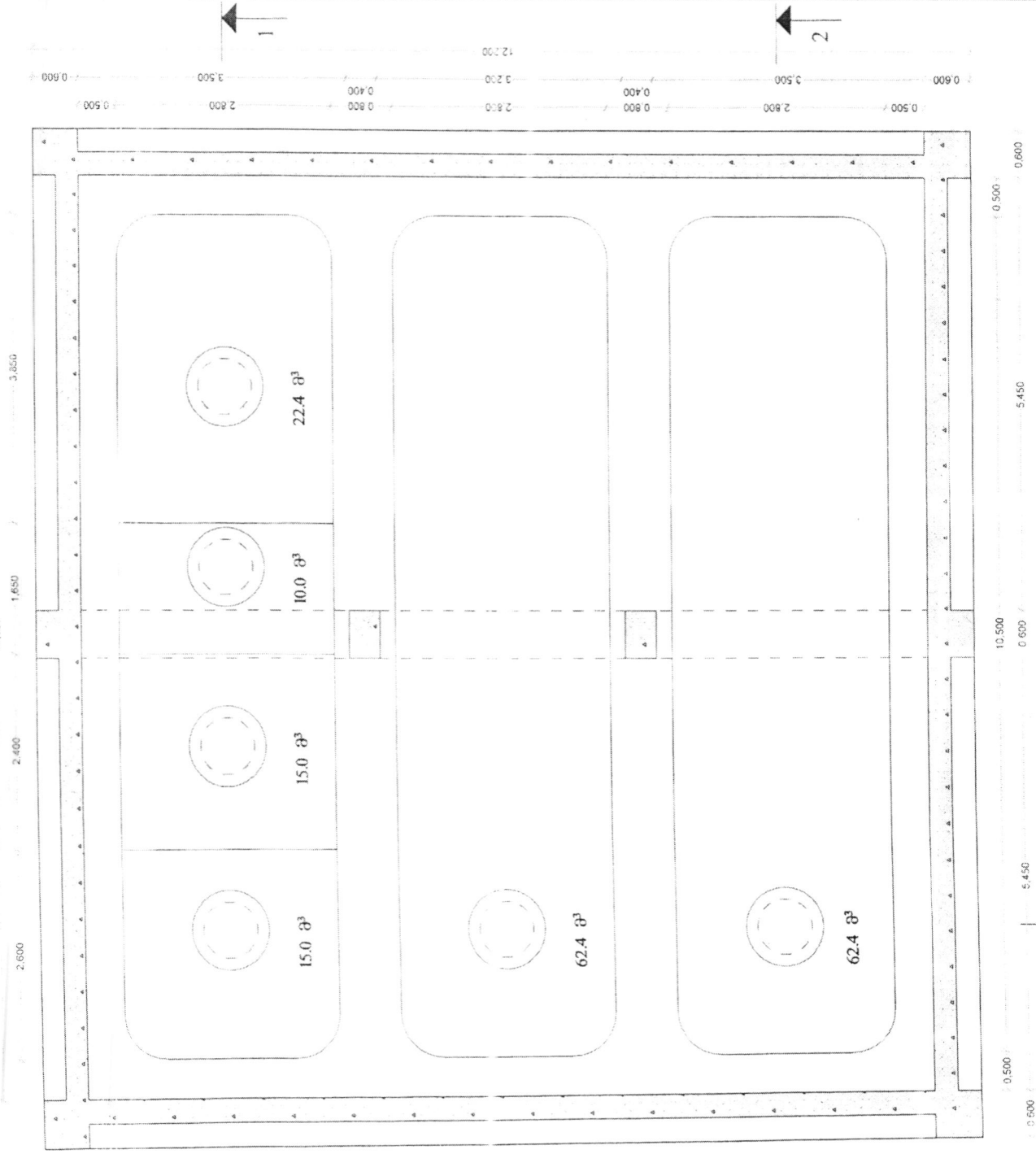
დაამუშაოა: შპს "ლიტ ტრანსი"

მისამართი: ქ. ბათუმი,  
დასახლება კახაბერი

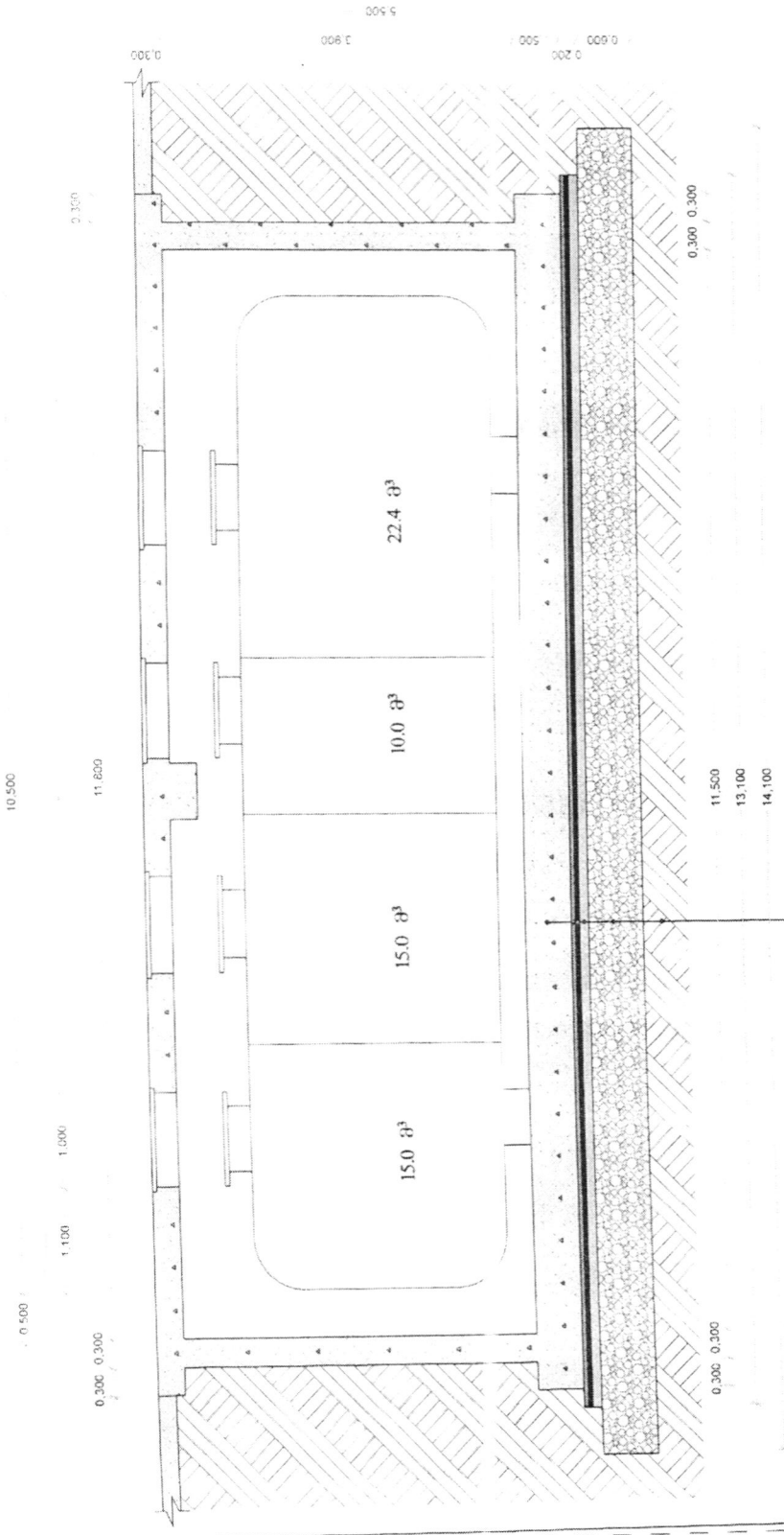
დირექტორი:  
ნ. ბერიძე

არქიტექტორი:  
ნ. ბერიძე

შპს "ლიტ ტრანსი"



# პროექტი 1:1



რკინაბეტონის ფილა h=500 მმ  
 რკინაბეტონის დაგვირგო ფენა h=50 მმ  
 ბეტონის კონსტრუქციული ხალონი  
 ბეტონის მუხრავი h=100 მმ  
 დატვირთული კონსტრუქციონი ნაბეჭი h=600 მმ  
 შიდაბეჭი ბრუნტი

**პროექტი ანიშვნები**

	რკინაბეტონი
	რკინაბეტონის დაგვირგო ფენა
	ბეტონის კონსტრუქციული ხალონი
	ბეტონი
	დატვირთული კონსტრუქციონი ნაბეჭი
	შუბრიანი ბრუნტი

საშუალო დასახლება:  
 ნაპირპროექტების  
 მოწყობის რეკონსტრუქციის  
 საპროექტო პირობები 1:1

მ 1 : 50

**დაგვირგო: შპს "ოთო ტრანსო"**

**მისამართი: ძ. ბათუმი, დასახლება კახაბერი**

**დირექტორი: ნ. ბერიძე**

**არქიტექტორი: ნ. ბერიძე**

**"შპს "ლურჯი ველი"**

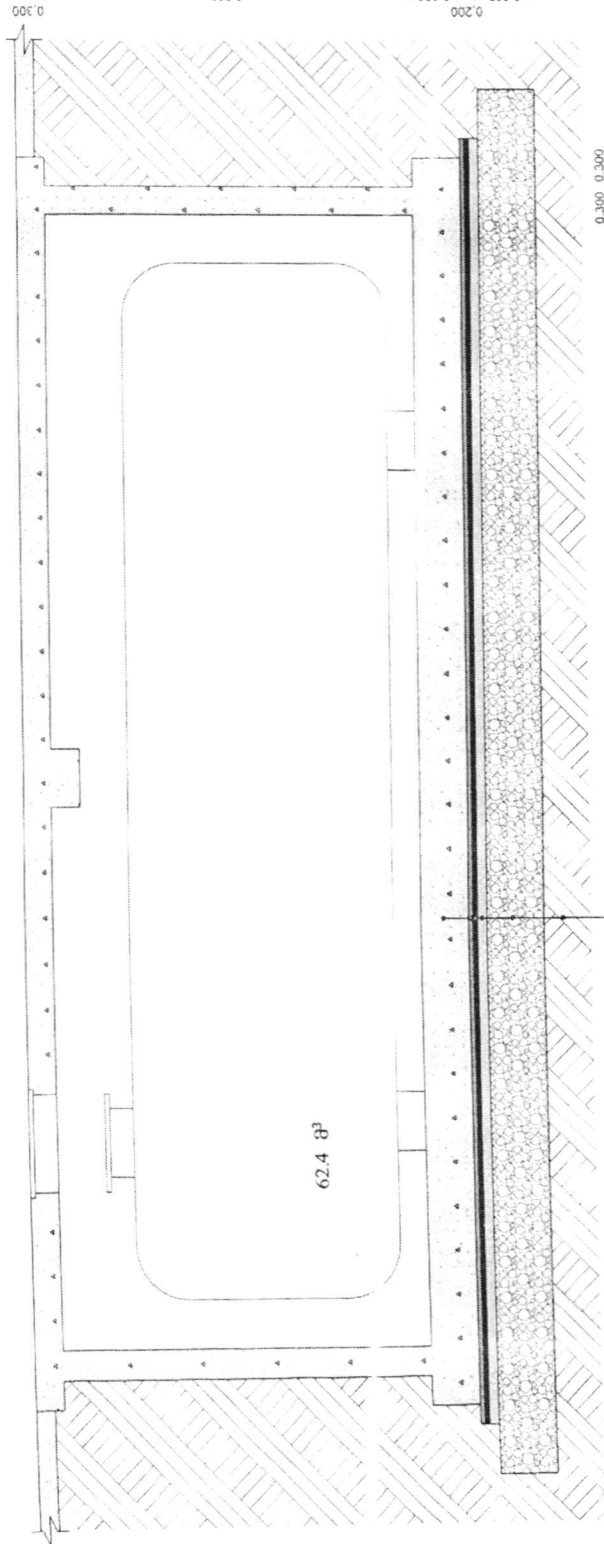
# ჯრილი 2:2

12.700  
10.500  
10.500  
11.800

0.500

0.300 0.300

0.300



62.4 მ²

0.300 0.300

11.500  
13.100  
14.100

რკინაბეტონის ფილა h=500 მმ  
 რკინაბეტონის ღარგარო ფენა h=50 მმ  
 ბეტონის კიდრუნაბეტონის ფილა  
 ბეტონის მუხრეაღება h=100 მმ  
 ღარგაროლი ძვირბეტონის ნარევი h=600 მმ  
 შემკრებიული ბრუნვა

პროექტი აწარმოებდა

რკინაბეტონი

რკინაბეტონის  
ღარგარო ფენა

ბეტონის  
კიდრუნაბეტონის  
ფილა

ბეტონი

ღარგაროლი  
ძვირბეტონის  
ნარევი

შემკრებიული  
ბრუნვა

საშენის დახვეწა:  
ნავთობტექნიკის  
ძირითადი რეკონსტრუქციის  
სარეკონსტრუქციო პროექტი 2.2

მ 1 : 50

ღარგაროლი: შპს "ოთო ტრასი"

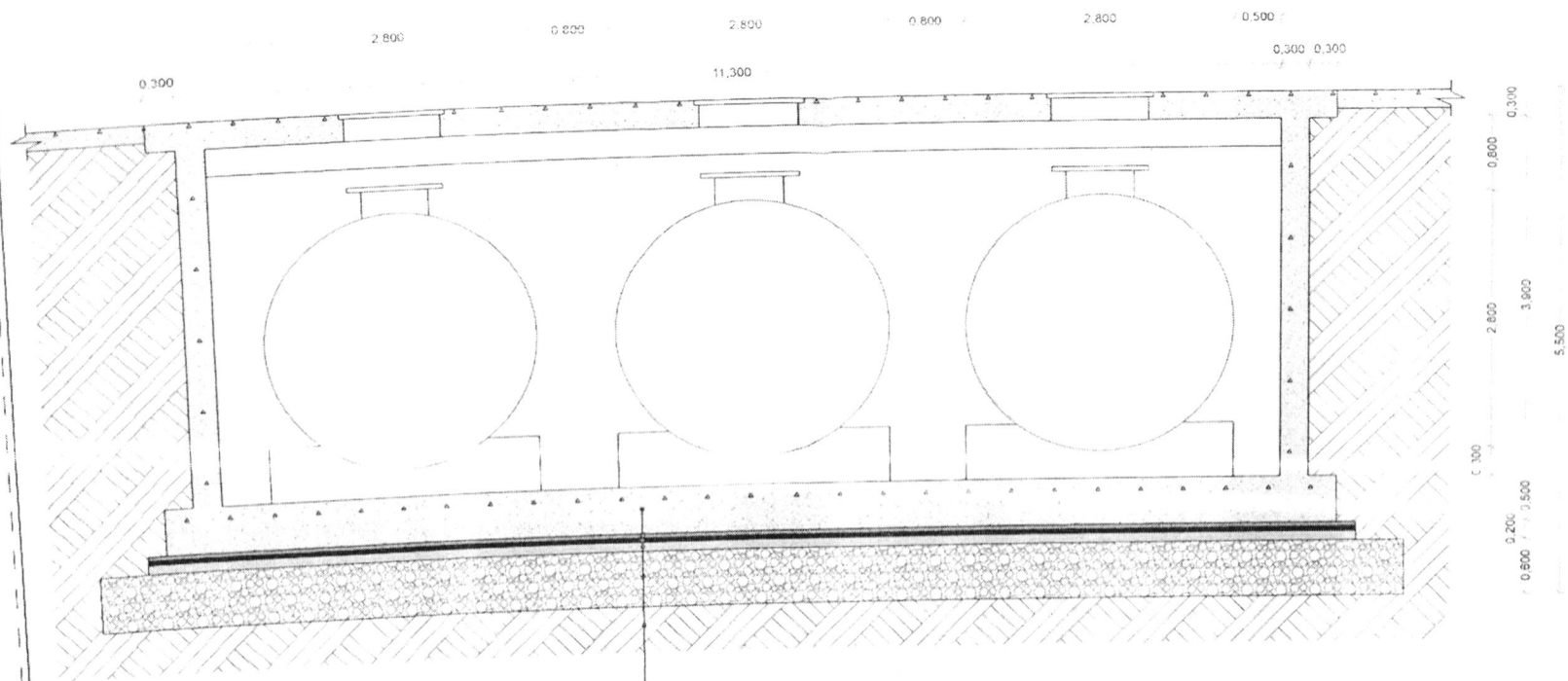
მისამართი: ძ. ბათუმი,  
დახვეწა კახაბერი







დირექტორი:  
ნ. ბერიძე

არქიტექტორი:  
ნ. ბერიძე

შპს "ლურჯი ველი"

# ჭრილი 3:3



- პიტოპითი აღნიშვნები
-  რკინაბეტონის ფილა
  -  რკინაბეტონის ღამცავი ფენა
  -  ბეტონის კიდრისაიზოლაციო ხალინა
  -  ბეტონი
  -  დატკეპნილი ქვიშახრეშოვანი ნარევი
  -  შემკრივებული ბრუნტი

სამუშაოს დასახელება:  
ნავთობპროდუქტების  
მიწისქვეშა რეზერვუარების  
სარკოვანების ჭრილი 3:3

მ 1 : 50

დაამკვეთი: შპს "ოიო ტრანსი"

მისამართი: ქ. ბათუმი,  
დასახლება კახაბერი

დირექტორი:  
ნ. ბერიძე

არქიტექტორი:  
ნ. ბერიძე

- რკინაბეტონის ფილა h=500 მმ
- რკინაბეტონის ღამცავი ფენა h=50 მმ
- ბეტონის კიდრისაიზოლაციო ხალინა
- ბეტონის მუყაღის ფენა h=100 მმ
- დატკეპნილი ქვიშახრეშოვანი ნარევი h=600 მმ
- შემკრივებული ბრუნტი

შპს "ლურჯი ველი"




ქ. ბათუმი: სპ. ჰუმანობის ხეივანი № 80.  
დავით აღმაშენებლის ქ.



ქ. ბათუმი: შ. ჰუმანობის ხეივანი № 80

დავით აღმაშენებლის ქ.  
სპ. ჰუმანობის ხეივანი № 80



საქართველოს ფოსტა