




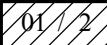
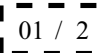
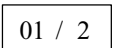




0 2 4 8 მმტრი

სახელმწიფო ეროვნული საკუთრების სისტემა WGS_1984_UTM_Zone_38N

მისამართი: საჩხერის რაიონი, სოფელი ჰალოვანი	ნაკვეთის ფართობი	24 კვ.მ.
დანიშნულება: არასასოფლო-სამეურნეო	სახლობრივი ნაგებობის ფაქტობრივი სიზრძე: მმტრ სახლობრივი ნაგებობის გეგმარებითი სიზრძე: მმტრ სახლობრივი ნაგებობის წერტილოვანი ობიექტი: ცალი	
პირობითი აღნიშვნები:  ნაკვეთის ფიქსირებული საზღვარი  ნაკვეთის არაფიქსირებული საზღვარი  სასაზღვრე წერტილი  მოსასღვრე ნაკვეთის ნიშნული  სახლობრივი ნაგებობის თანმდევი წერტილოვანი ობიექტი  შენობა-ნაგებობა, შენობის ნომერი / სართულიანობა  გვერდობრივი ნაგებობა  დანგრეული ნაგებობა  გაღებულება  სახლობრივი ნაგებობა	<p>ო/მ ნ. დეკანოზიშვილი</p> <p>ძ. თბილისი, ტაყვენის ქუჩა. №14</p>	
	საკადასტრო აღწერაზე უფლებამოსილი პირი	ნ. დეკანოზიშვილი
	დანიშნულებული პირი	საქართველოს მშენიშველური განვითარების უონო
	თარიღი: 29.01.2020	
	შენიშვნა:	