





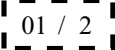
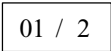




The map displays the study area's location in Georgia, bounded by coordinates 371840 to 371920 Easting and 4666480 to 4666640 Northing. The area is labeled "სახელმწიფო ტყის ფონდი" (State Forest Fund). Key points A, B, C, and D are marked on the map, along with various numerical values indicating distances or elevations. A compass rose indicates North (N), South (S), East (E), and West (W).

0 10 20 40

 მმტრო

მისამართი: საჩხერის რაიონი, სოფელი ჭალოვანი	ნაკვეთის ფართობი	2447 კვ.მ.
დანიშნულება: არასასოფლო-სამეურნეო	საზოგადოებრივი ნაგებობის ფაქტობრივი სიბრტყე: მეტრი საზოგადოებრივი ნაგებობის გეგმარებითი სიბრტყე: მეტრი საზოგადოებრივი ნაგებობის წერტილოვანი ობიექტი: ცალი	
პირობითი აღნიშვნები:  ნაკვეთის ფიქსირებული საზღვარი  ნაკვეთის არაფიქსირებული საზღვარი  სასაზღვრე წერტილი  მოსაზღვრე ნაკვეთის ნიშნული  საზოგადოებრივი ნაგებობის თანამდებრივი წერტილოვანი ობიექტი	0/მ ნ. დეკანოზიშვილი ძ. თბილისი, ტაშკენტის ქუჩა. №14	
 გენერალ-ნაგებობა, გენერალის ნიშნული / სართულიანობა  გენერალ-ნაგებობა  დანერგული ნაგებობა	საკადასტრო აღწერაზე უზღუდავობის პირობა	ნ. დეკანოზიშვილი
 ვალდებულება	 საზოგადოებრივი ნაგებობა	საქართველოს გეოდეზიკალური განვითარების ფონდი
თარიღი: 29.01.2020		
შენიშვნა:		