

“ვამტკიცებ”

შეზღუდული პასუხისმგებლობის
საზოგადოება “იმგე”-ს დირექტორი

_____ /აიდინ დელირმენჯი/

" ____ " _____ 2021 წ.

**შეზღუდული პასუხისმგებლობის საზოგადოება “იმგე”
წყალში ხსნადი საღებავების წარმოების საამქრო**

(ქ. ბათუმი, ფრიდონ ხალვაშის II შესახვევი N2ა, ს/კ: 05.32.08.913)

გარემოზე ზემოქმედების შეფასების ანგარიში

შემსრულებელი:
შპს „ეკოლცენტრი“
მობ: 593 31-37-80

დირექტორი  გ. დარციმელია

თბილისი 2021

ანოტაცია

შეზღუდული პასუხისმგებლობის საზოგადოება „იმგე“-ს წყალში ხსნადი საღებავების წარმოების საამქროს დაგეგმილი საქმიანობის „გარემოზე ზემოქმედების შეფასების ანგარიში“ წარმოადგენს საქართველოს კანონმდებლობით გათვალისწინებული გარემოსდაცვითი დამასაბუთებელი დოკუმენტაციის შემადგენელ ნაწილს, რომელიც მუშავდება „გარემოსდაცვითი შეფასების კოდექსი“ საქართველოს კანონით, აგრეთვე გარემოსდაცვითი საკანონმდებლო და ნორმატიული აქტებით დადგენილი მოთხოვნებიდან გამომდინარე, დაგეგმილი საქმიანობისათვის გარემოსდაცვითი გადაწყვეტილების მისაღებად საჭირო პროცედურების გასავლელად.

საწარმო ობიექტის განლაგების ტერიტორიაზე, დასახული მიზნებისა და დაგეგმილი ტექნოლოგიური პროცესების შესატყვისი რეგლამენტის განხორციელებით - დაგეგმილი საქმიანობის რეალიზაცია წარმოშობს სოციალურ და ბუნებრივ გარემოზე ზემოქმედებას.

წარმოდგენილ დოკუმენტაციაში შეფასებულია ამ დაგეგმილი საქმიანობის შედეგად წარმოქმნილი მავნე ნივთიერებების ემისიების დასაშვები საპროექტო ნორმატივები - ბუნებრივი გარემოს მდგომარეობის ქვეყანაში მიღებული ხარისხობრივი ნორმების, სანიტარიულ - ჰიგიენური მოთხოვნების, საწარმო ობიექტის განლაგების რაიონის ეკოლოგიური და კლიმატურ-მეტეოროლოგიური პირობების, ემისიების პარამეტრებისა და სხვა ფაქტორების გათვალისწინებით.

წინამდებარე დოკუმენტაციაში, ბუნებრივ და სოციალურ გარემოზე ზემოქმედების ოდენობისა და ხასიათის განსაზღვრის მიზნით, დადგენილია ზემოქმედების ფაქტორები, ძირითადი ობიექტები, გავრცელების მასშტაბი, შეფასებულია ზემოქმედების სახეები, მათი წარმოქმნის ალბათობა და მოცემულია ზემოქმედებით გამოწვეული ახალი მდგომარეობის ანალიზი, გამოვლენილია ზემოქმედების შემცირების შესაძლებლობები, ყველა სახის ემისიებისა და ნარჩენების მინიმიზაციის, მართვისა და უტილიზაციის საშუალებები, საწარმოს ფუნქციონირების შესაძლო შედეგები საზოგადოების სოციალურ - ეკონომიკურ მდგომარეობაზე, მოსახლეობის საცხოვრებელ გარემოსა და ჯანმრთელობაზე, აგრეთვე გარემოს ცალკეულ კომპონენტებზე და კომპლექსებზე.

დოკუმენტაციაში განსაზღვრულია ზემოქმედების კონტროლისა და მონიტორინგის მეთოდები, გარემოზე ზემოქმედების დადგენილი და შესაძლო უაარყოფითი გავლენის თავიდან აცილების ან შერბილების ღონისძიებები, ქვეყანაში მიღებული, საკანონმდებლო და ნორმატიული ბაზის მოთხოვნების შესაბამისად.

-	ანოტაცია	1
-	გამოყენებულ ცნებათა განმარტებები	4
1	შესავალი	7
1.1	- გარემოზე ზემოქმედების შეფასების ანგარიშის შინაარსი	7
1.2	- გარემოზე ზემოქმედების შეფასების ნორმატიული და სამართლებრივი ასპექტები	9
1.3	- დაგეგმილი საქმიანობის საწარმოო ობიექტის ფუნქციონირების საფუძვლები	13
2	გარემოს არსებული მდგომარეობის ანალიზი	15
2.1	- საპროექტო ტერიტორიის ადგილმდებარეობა	15
2.2	- საკვლევი ტერიტორიის გეოლოგიური პირობები	19
2.3	- კლიმატურ-მეტეოროლოგიური პირობები	21
2.4	- ზედაპირული წყლები	26
2.5	- ძირითადი ნიადაგები და ლანდშაფტები	29
2.6	- ფაუნა-ფლორა	30
2.7	- დაცული ტერიტორიები	35
2.8	- კულტურული მემკვიდრეობის ძეგლები	36
2.9	- ეკოლოგიური მდგომარეობის ანალიზი	37
2.10	- გარემოზე ფიზიკური ზემოქმედების ფაქტორები	42
2.10.1	- ხმაური	42
2.10.2	- ვიბრაცია	47
2.10.3	- ელექტრომაგნიტური გამოსხივება	48
3	საწარმოო ობიექტის ბუნებრივ და სოციალურ გარემოზე ზემოქმედების დახასიათება	49
3.1	- საწარმოო ობიექტის ტექნოლოგიური სქემა და რეგლამენტი	49
3.2	- მოთხოვნები ბუნებრივ და ენერგეტიკულ რესურსებზე	60
3.3	- საქმიანობით გამოწვეული ზეგავლენის ანალიზი	61
4	გარემოს მდგომარეობის რაოდენობრივი და ხარისხობრივი მახასიათებლების ცვლილებების პროგნოზი	62
4.1	- ატმოსფერული ჰაერი	62
4.2	- ზემოქმედება წყლის ხარისხზე	64
4.3	- ზემოქმედება ზედაპირულ წყლებზე	68
4.4	- ნიადაგების და გრუნტის ხარისხობრივი მდგომარეობის შეფასება და ნიადაგების დაბინძურების ფაქტორი	68
4.5	- ზემოქმედება ბიოლოგიურ გარემოზე	69
4.6	- ზემოქმედება დაცულ ტერიტორიებზე	70
4.7	- ზემოქმედება კულტურულ მემკვიდრეობაზე	70
4.8	- ზემოქმედება ადამიანის ჯანმრთელობასა და უსაფრთხოებაზე	70
4.9	- მიწისქვეშა წყლების დაბინძურების რისკები	71
5	საქმიანობის შედეგად შესაძლებელი ავარიული სიტუაციების აღბათობა და მათი მოსალოდნელი შედეგების თავიდან აცილების წინადადებები	72
5.1	შესაძლებელი ავარიული სიტუაციების აღბათობის განსაზღვრა და მათი მოსალოდნელი შედეგების შეფასება	74
5.2	ავარიის შესახებ შეტყობინება	75
5.3	საწარმოს მიმდინარე საქმიანობის პროცესში ფიზიკურ და სოციალურ გარემოზე ნეგატიური ზემოქმედების შერბილების ღონისძიებათა გეგმა	77
6	საქმიანობის ეკოლოგიური, სოციალური და ეკონომიკური შედეგების შეფასება	79
7	გარემოში მავნე ნივთიერებათა გამოყოფის შემცირების ტექნიკური საშუალებები	84

8.	ნარჩენების მართვის გეგმა	85
8.1	საკანონმდებლო საფუძველი	85
8.2.	ნარჩენების მართვის გეგმის მიზნები და ამოცანები	85
8.3.	ნარჩენების მართვის იერარქია და პრინციპები	86
8.4.	საქმიანობის განხორციელების პროცესში წარმოქმნილი ნარჩენების სახეობები და მიახლოებითი რაოდენობები	87
8.5.	ნარჩენების მართვის პროცესის აღწერა	89
8.6.	ნარჩენების დროებითი შენახვის მეთოდები და პირობები	90
8.7.	ნარჩენების დამუშავება/საბოლოო განთავსება	90
8.8.	ნარჩენებთან უსაფრთხო მოპყრობის ზოგადი მოთხოვნები	92
8.9.	ნარჩენებზე კონტროლის მეთოდები	93
9	ნარჩენი (კუმულატიური) ზეგავლენის კონტროლისა და მონიტორინგის მეთოდები	95
10	პროექტის ალტერნატიული ვარიანტები	96
10.1	- პროექტის განხორციელების ალტერნატიული ვარიანტების ანალიზი	96
10.2	- არაქმედების ალტერნატიული ვარიანტი	97
10.3	- ტექნოლოგიური ალტერნატივები	98
10.4	- ტერიტორიის შერჩევის ალტერნატივები	98
11	გარემოზე დადგენილ ზემოქმედებათა ფაქტორების შედეგად მიღებული “გარემოს მოსალოდნელი მდგომარეობის” პროგნოზი	100
12	საქმიანობის გარემოსდაცვითი მენეჯმენტის და მონიტორინგის გეგმა	101
13	- საქმიანობის შეწყვეტის შემთხვევაში გარემოს პირვანდელ მდგომარეობამდე აღდგენის პირობები	112
13.1	- მოკლევადიანი გაჩერება ან რემონტი	112
13.2	- ექსპლუატაციის ხანგრძლივი შეწყვეტა ან კონსერვაცია	112
13.3	- ობიექტის ლიკვიდაცია	113
14	სკოპინგის ეტაპზე საზოგადოების ინფორმირებისა და მათ მიერ წარმოდგენილი მოსაზრებებისა და შენიშვნების შეფასება	114
15	ძირითადი შედეგები და დასკვნები	115
-	გამოყენებული ლიტერატურა	117
-	დანართი: საილუსტრაციო მასალა და გათვლების მონაცემები	118
-	- საწარმოო ობიექტის გენგეგმა გაფრქვევის წყაროთა ჩვენებით	119
-	- საწარმოო ობიექტის განლაგების სიტუაციური რუკა	120
-	- გზს-ს მომზადებაში მონაწილეთა სია	121
-	- სკოპინგის ეტაპზე საზოგადოების ინფორმირებისა და მათ მიერ წარმოდგენილი მოსაზრებებისა და შენიშვნების შეფასება	122
-	- გათვლების მონაცემები	127
-	- კანალიზაციის მფლობელთან შეთანხმების ხელშეკრულება	135

გამოყენებულ ცნებათა განმარტებები

“ატმოსფეროს დაბინძურების პოტენციალი (ადპ)” – მეტეოროლოგიური ფაქტორების კომპლექსი, რომელიც განაპირობებს ატმოსფეროს უნარს, განაზავოს ჰაერში არსებული მინარევები;

“ატმოსფერულ ჰაერში მავნე ნივთიერების ზღვრულად დასაშვები კონცენტრაცია(ზდკ)” – მავნე ნივთიერების მაქსიმალური კონცენტრაცია დროის გარკვეულ მონაკვეთში(20-30 წთ, 24 სთ), რომელიც არ ახდენს არც უშუალო და არც რაიმენაირ ზეგავლენას ადამიანის ორგანიზმზე, მის აწმყო და მომავალ თაობებზე შორეული შედეგების ჩათვლით, არ აქვეითებს შრომის უნარიანობას და არ აუარესებს მათ თვითშეგრძნებებს;

“გარემოს დაბინძურება (მავნე ნივთიერებების ემისია)” – გარემოს კომპონენტებში შენარევების არსებობა, ან მათ შემადგენლობაში მუდმივად არსებული ნივთიერებების ნორმალური თანაფარდობის შეცვლა, რომელმაც შეიძლება უარყოფითად იმოქმედოს მოსახლეობის ცხოვრების პირობებზე და ჯანმრთელობაზე, აგრეთვე გარემო ფაქტორებზე;

“გარემოზე ზემოქმედების ნებართვა” – საქართველოს გარემოს დაცვისა და ბუნებრივი რესურსების სამინისტროს მიერ საქართველოს კანონმდებლობით დადგენილი წესითა და ფორმით, განუსაზღვრელი ვადით მინიჭებული უფლება, რომელიც გაიცემა საქმიანობის განმახორციელებელზე და საქმიანობის დაწყების სამართლებრივი საფუძველია;

“გარემოზე ზემოქმედების შეფასება (გზშ)” – დაგეგმილი საქმიანობის შესწავლისა და გამოკვლევის პროცედურა, რომლის მიზანია გარემოს ცალკეული ელემენტების, ადამიანის, ასევე ლანშაფტის და კულტურული მემკვიდრეობის დაცვა, ადამიანის ჯანმრთელობაზე და უსაფრთხოებაზე, მცენარეულ საფარსა და ცხოველთა სამყაროზე, ნიადაგზე, ატმოსფერულ ჰაერზე, წყლის ობიექტებზე, კლიმატზე, ეკოსისტემებზე და ისტორიულ – კულტურულ ძეგლებზე ან ყველა ჩამოთვლილი ფაქტორების ერთიანობაზე (მათ შორის, ამ ფაქტორების ზეგავლენა კულტურულ მემკვიდრეობაზე და სოციალურ-ეკონომიკურ ფასეულობებზე) პირდაპირი და არაპირდაპირი (პოტენციური) მოსალოდნელი ზემოქმედების შესწავლა, გამოვლენა, აღწერა და გარემოს ახალი მდგომარეობის ანალიზი;

“გარემო” – ბუნებრივი გარემოსა და ადამიანის მიერ სახეცვლილი (კულტურული) გარემოს ერთობლიობა, რომელიც მოიცავს ურთიერთდამოკიდებულებაში მყოფ ცოცხალ და არაცოცხალ, შენარჩუნებულ და ადამიანის მიერ სახეცვლილ ბუნებრივ ელემენტებს;

“გარემოს დაცვა” – ადმინისტრაციულ, სამეურნეო, ტექნოლოგიურ, პოლიტიკურ-სამართლებრივ და საზოგადოებრივ ღონისძიებათა ერთობლიობა, რომელიც უზრუნველყოფს გარემოში არსებული ბუნებრივი წონასწორობის შენარჩუნებას და აღდგენას;

“გარემოს დაცვის სამენეჯმენტო სისტემა” – საქმიანობის ობიექტის მართვის სისტემისა და ბიზნეს-სტრატეგიის შემადგენელი ნაწილი, რომელიც მოიცავს გარემოზე ზემოქმედების სააკითხებთან პირდაპირ და არაპირდაპირ დაკავშირებულ, ობიექტის

ფუნქციონირების ყველა ასპექტს (გარემოს დაცვის სამენეჯმენტო გეგმის, გარემოსდაცვითი პოლიტიკის, ორგანიზაციისა და საკადრო უზრუნველყოფის ჩათვლით);

“ინვესტორი” – საქმიანობის განმახორციელებელი სუბიექტი, რომელიც არის საქმიანობის ინიციატორი და მიმართავს გარემოსდაცვითი ნებართვის გამცემ ორგანოს კანონით განსაზღვრული ჩამონათვალის შესაბამისი ნებართვის მისაღებად;

“გარემოს დაცვის ნორმები” – გარემოზე საქმიანობის ზემოქმედების ისეთი ნორმები, რომლებიც უზრუნველყოფენ გარემოს ეკოლოგიურ წონასწორობას. ამ მიზნით დაწესებული გარემოს მდგომარეობის ხარისხობრივი ნორმები – ატმოსფერულ ჰაერში, წყალში და ნიადაგში ადამიანის ჯანმრთელობისა და ბუნებრივი გარემოსათვის მავნე ნივთიერებათა კონცენტრაციებისა და მიკროორგანიზმების რაოდენობათა ზღვრულად დასაშვები ნორმები, ხმაურის, ვიბრაციის, ულტრაბგერებისა და სხვა სახის ფიზიკური ზემოქმედების ზღვრულად დასაშვები ნორმები, რადიაციული ზემოქმედების ზღვრულად დასაშვები ნორმები, გარემოში მავნე ნივთიერებათა ემისიისა და მიკროორგანიზმებით გარემოს დაბინძურების ზღვრულად დასაშვები ნორმები, გარემოში ქიმიურ საშუალებათა გამოყენების ნორმები, ეკოლოგიური მოთხოვნები პროდუქციისადმი, გარემოზე დატვირთვის ნორმები;

“ლიცენზია” – ადმინისტრაციული ორგანოს მიერ ადმინისტრაციული აქტის საფუძველზე პირისათვის კანონით დადგენილი პირობების დაკმაყოფილების საფუძველზე მინიჭებული განსაზღვრული საქმიანობის განხორციელების უფლება;

“სარგებლობის ლიცენზია” – ლიცენზიის სახეობა, რომლითაც პირს ენიჭება სახელმწიფო რესურსებით სარგებლობის უფლება;

“საქმიანობის ლიცენზია” – ლიცენზიის სახეობა, რომლითაც პირს ენიჭება განსაზღვრული კონკრეტული ლიცენზირებადი საქმიანობის განხორციელების უფლება;

“გენერალური ლიცენზია” – უფლება, როდესაც პირს შეუძლია ერთიანი ზოგადი ლიცენზიის საფუძველზე განახორციელოს მსგავსი ტიპის საქმიანობები და ვალდებული არ არის ცალ-ცალკე მოიპოვოს თითოეული საქმიანობის ლიცენზია;

“სპეციალური ლიცენზია” – უფლება, როდესაც პირს შეუძლია განახორციელოს რომელიმე ვიწრო საქმიანობა ლიცენზირებადი საქმიანობის ზოგადი სახეობიდან და ვალდებულია წარმოადგინოს მხოლოდ სპეციალური სალიცენზიო პირობების დამაკმაყოფილებელი ფაქტობრივი გარემოებები;

“სალიცენზიო მოწმობა” – ლიცენზიის უფლების დამადასტურებელი საბუთი;

“მდგრადი განვითარება” – საზოგადოების განვითარების ისეთი სისტემა, რომელიც საზოგადოების ეკონომიკური განვითარებისა და გარემოს დაცვის ინტერესებით უზრუნველყოფს ადამიანის ცხოვრების დონის ხარისხის ზრდას და მომავალი თაობების უფლებას – ისარგებლონ შეუქცევადი რაოდენობრივი და ხარისხობრივი ცვლილებებისაგან მაქსიმალურად დაცული ბუნებრივი რესურსებითა და გარემოთი;

“მნიშვნელოვანი რეკონსტრუქცია, ტექნიკური და ტექნოლოგიური განახლება” – ისეთი რეკონსტრუქცია, ტექნიკური და ტექნოლოგიური განახლება, რომელიც

ძირეულად ცვლის საქმიანობის პარამეტრებს და რომელთა განსახორციელებლად საჭიროა ტექნიკურ-ეკონომიკური დასაბუთების პროექტის დამუშავება;

“ნებართვა” – კანონით გათვალისწინებული, განსაზღვრული ან განუსაზღვრელი ვადით ქმედების განხორციელება, რომელიც უკავშირდება ობიექტს და ადასტურებს ამ განზრახვის კანონით დადგენილ პირობებთან შესაბამისობას;

“სანებართვო მოწმობა” – ნებართვის ფლობის დამადასტურებელი საბუთი;

“საკონსულტაციო ფირმა” – იურიდიული პირი, რომელსაც თავისი წესდების შესაბამისად უფლება აქვს გასწიოს კონსულტაცია გარემოსდაცვითი საქმიანობის სფეროში (მათ შორის, დაგეგმილი საქმიანობის გარემოსდაცვითი ტექნიკურ-ეკონომიკური დასაბუთების პროექტების დამუშავებაში);

“საუკეთესო ტექნოლოგია” – გარემოსდაცვითი თვალსაზრისით საუკეთესო, გამოყენებადი და ეკონომიკურად ხელმისაწვდომი ტექნოლოგია, რომელიც ყველაზე უფრო ეფექტურია გარემოზე მავნე ზემოქმედების თავიდან აცილების, მინიმუმამდე შემცირების, ან გარდაქმნის თვალსაზრისით, შესაძლოა არ იყოს ფართოდ დანერგილი და გავრცელებული, მაგრამ მისი ათვისება, დანერგვა და გამოყენება შესაძლებელია ტექნიკური თვალსაზრისით, შესაძლოა ეკონომიკურად არ განაპირობებდეს მნიშვნელოვნად მაღალი ღირებულების ხარჯზე ზღვრული გარემოსდაცვითი სარგებლის მიღების მიზანშეწონილობას, მაგრამ იგი, ამავე დროს, ეკონომიკური თვალსაზრისით ხელმისაწვდომია საქმიანობის სუბიექტისათვის;

“საქმიანობა” – სამეწარმეო, სამეურნეო ან ყველა სხვაგვარი საქმიანობა, განსახლებისა და განვითარების გეგმებისა და პროექტების განხორციელება, ინფრასტრუქტურული პროექტების, განაშენიანებისა და სექტორული განვითარების გეგმების, საქართველოს ტერიტორიაზე არსებული წყლის, ტყის, მიწის, წიაღისა და სხვა ბუნებრივი რესურსების დაცვის, გამოყენებისა და სარგებლობის პროექტებისა და პროგრამების განხორციელების ჩათვლით, ასევე არსებული საწარმოების მნიშვნელოვანი რეკონსტრუქცია და ტექნიკურ-ტექნოლოგიური განახლება;

“საქმიანობის განმახორციელებელი” – ფიზიკური ან იურიდიული პირი, აგრეთვე კანონით გათვალისწინებული სხვა ორგანიზაციული წარმონაქმნი (რომელიც არ არის იურიდიული პირი), რომელიც არის ეკოლოგიური ექსპერტიზისადმი დაქვემდებარებული საქმიანობის განხორციელების ინიციატორი და მიმართავს შესაბამის ორგანოს ეკოლოგიური ექსპერტიზისადმი დაქვემდებარებული საქმიანობის განხორციელების უფლების მისაღებად;

“ფონური დაბინძურება” – გარემოს კომპონენტების დაბინძურების ყველა არსებული წყაროების ერთობლივი მოქმედება, რომელიც ჩამოყალიბდა გარკვეულ რაიონში, ახალი ობიექტის მშენებლობისას ან არსებული წყაროების სავარაუდო გაფართოების მომენტისათვის;

1. შესავალი

შეზღუდული პასუხისმგებლობის საზოგადოება „იმგე“-ს წყალში ხსნადი საღებავების წარმოების საამქროს დაგეგმილი საქმიანობის “გარემოზე ზემოქმედების შეფასების ანგარიში” წარმოადგენს საქართველოს კანონმდებლობით გათვალისწინებული გარემოსდაცვითი დამასაბუთებელი დოკუმენტაციის შემადგენელ ნაწილს, რომელიც მუშავდება “გარემოსდაცვითი შეფასების კოდექსი“-ს საქართველოს კანონით, აგრეთვე გარემოსდაცვითი საკანონმდებლო და ნორმატიული აქტებით დადგენილი მოთხოვნებიდან გამომდინარე - დაგეგმილი საქმიანობისათვის გარემოსდაცვითი გადაწყვეტილების მისაღებად საჭირო პროცედურების გასავლელად.

დოკუმენტაციის მიზანია, არსებული საქმიანობისათვის გარემოსდაცვითი გადაწყვეტილების მისაღებად დამუშავებული გარემოსდაცვითი ტექნიკურ-ეკონომიკური დასაბუთება - საწარმოო ობიექტის პროექტირებისა და ოპერირების პირობების სპეციფიკის გათვალისწინებით, რისთვისაც აუცილებელია ობიექტურად განისაზღვროს გარემოზე მოსალოდნელი ზემოქმედების ძირითადი ასპექტები, შესწავლილ იქნეს საწარმოს განლაგების რაიონის ბუნებრივი და სოციალური გარემოს არსებული მდგომარეობა, შეფასდეს ამ გარემოზე დაგეგმილი საქმიანობის საწარმოო ობიექტის გავლენის მასშტაბები და წარმოდგენილ იქნეს მოსაზრებები უარყოფითი ზემოქმედების პარამეტრების რეგულირების მისაღწევად.

აღნიშნული საქმიანობის სპეციფიკაზე დაყრდნობით, წარმოდგენილ დოკუმენტაციაში, საწარმოო ობიექტის განლაგების რაიონისათვის დამახასიათებელი მეტეოროლოგიურ-კლიმატური და არსებული ეკოლოგიური პირობების გათვალისწინებით, საფუძვლიანი ანალიზია ჩატარებული ბუნებრივი და სოციალური გარემოს ცალკეული კომპონენტების დაცვის უზრუნველსაყოფად.

1.1. გარემოზე ზემოქმედების შეფასების ანგარიშის შინაარსი

წარმოდგენილი დოკუმენტაცია შედგება თავფურცლის, ანოტაციის, სარჩევის, გამოყენებულ ცნებათა განმარტებების და შინაარსობრივი თავებისაგან, აგრეთვე გამოყენებული ლიტერატურის ჩამონათვალისა და დანართებისაგან.

კერძოდ:

1. საქმიანობის განხორციელების ადგილის აღწერას, GIS (გეოინფორმაციული სისტემები) კოორდინატების მითითებით (shp-ფაილთან ერთად), აგრეთვე დაგეგმილი საქმიანობისთვის გარემოს არსებული მდგომარეობის აღწერას;
- ინფორმაციას მიწის კატეგორიისა და მიწათსარგებლობის ფორმის შესახებ, როგორც მშენებლობის, ისე ექსპლუატაციის ეტაპზე;
- ინფორმაციას დაგეგმილი საქმიანობის ფიზიკური მახასიათებლების (სიმძლავრე, მასშტაბი და საწარმოო პროცესი, მათ შორის, შესაძლო საწარმოებელი პროდუქციის ოდენობა, მოთხოვნილი ენერგია, წარმოებისას გამოსაყენებელი მასალა და ბუნებრივი რესურსები და სხვა) შესახებ;
- ინფორმაციას სადემონტაჟო სამუშაოებისა და მეთოდების შესახებ (საჭიროების შემთხვევაში);

- ინფორმაციას მშენებლობისა და ექსპლუატაციის ეტაპებზე შესაძლო უარყოფითი შედეგების და ემისიების (როგორებიცაა წყლის, ჰაერის, მიწის და წიაღისეულის დაბინძურება, ხმაური, ვიბრაცია, ელექტრომაგნიტური გამოსხივება, სითბური გამოსხივება, რადიაცია) შესახებ;
 - ინფორმაციას იმ ნარჩენების სახეების, მახასიათებლებისა და რაოდენობის შესახებ, რომლებიც შესაძლოა წარმოიქმნას მშენებლობისა და ექსპლუატაციის ეტაპებზე, აგრეთვე, საჭიროების შემთხვევაში, ნარჩენების მართვის სფეროში მოქმედი ნორმატიული აქტებით განსაზღვრულ დამატებით ინფორმაციას;
2. ინფორმაციას გარემოს დაცვის მიზნით შემოთავაზებული დაგეგმილი საქმიანობისა და მისი განხორციელების ადგილის ყველა გონივრული ალტერნატივის შესახებ, შესაბამისი დასაბუთებით, მათ შორის, უმოქმედობის (ნულოვანი) ალტერნატივის შესახებ, რომელიც გულისხმობს საქმიანობის განუხორციელებლობის შემთხვევაში გარემოს არსებული მდგომარეობის ბუნებრივად განვითარების აღწერას, რომლის შეფასებაც შესაძლებელია არსებული ინფორმაციის გამოყენებით და მეცნიერულ ცოდნაზე დაყრდნობით;
 3. ინფორმაციას დაგეგმილი საქმიანობის განხორციელებისას გარემოზე შესაძლო მნიშვნელოვანი ზემოქმედების შესახებ, მათ შორის, მოსახლეობაზე, ადამიანის ჯანმრთელობაზე, ბიომრავალფეროვნებაზე (მათ შორის, მცენარეთა და ცხოველთა სახეობები, ჰაბიტატები, ეკოსისტემები), წყალზე (მათ შორის, ჰიდრომორფოლოგიური ცვლილებები, რაოდენობა, ხარისხი), ჰაერზე, ნიადაგზე (მათ შორის, ნიადაგის მოხსნა), მიწაზე (მათ შორის, ორგანული ნივთიერებები, ეროზია, დატკეპნა, დეგრადაცია), კლიმატზე (მათ შორის, სათბურის გაზების ემისია), ლანდშაფტზე, კულტურულ მემკვიდრეობაზე (მათ შორის, არქიტექტურული და არქეოლოგიური ასპექტები) და მატერიალურ ფასეულობებზე ზემოქმედების შესახებ;
 4. ინფორმაციას ამ ნაწილის „გ“ ქვეპუნქტით გათვალისწინებულ კომპონენტებსა და მათ ურთიერთქმედებაზე დაგეგმილი საქმიანობის განხორციელებით შესაძლო პირდაპირი და არაპირდაპირი, კუმულაციური, ტრანსსასაზღვრო, მოკლევადიანი და გრძელვადიანი, პოზიტიური და ნეგატიური ზემოქმედების შესახებ, რომელიც გამოწვეულია:
 - დაგეგმილი საქმიანობისთვის საჭირო სამშენებლო სამუშაოებით, მათ შორის, საჭიროების შემთხვევაში, სადემონტაჟო სამუშაოებით;
 - ბუნებრივი რესურსების (განსაკუთრებით – წყლის, ნიადაგის, მიწის, ბიომრავალფეროვნების) გამოყენებით, ამ რესურსების ხელმისაწვდომობის გათვალისწინებით;
 - გარემოს დამაბინძურებელი ფაქტორების ემისიით, ხმაურით, ვიბრაციით, რადიაციით, ნარჩენების განთავსებითა და აღდგენით;
 - გარემოზე, ადამიანის ჯანმრთელობაზე ან კულტურულ მემკვიდრეობაზე ზემოქმედების რისკებით (მაგალითად, ავარიის ან კატასტროფის შემთხვევაში);
 - სხვა, არსებულ საქმიანობასთან ან დაგეგმილ საქმიანობასთან კუმულაციური ზემოქმედებით;
 - საქმიანობის კლიმატზე ზემოქმედებით და კლიმატის ცვლილებით განპირობებული საქმიანობის მოწყვლადობით;
 - გამოყენებული ტექნოლოგიით, მასალით ან/და ნივთიერებით;

5. ინფორმაციას დაგეგმილი საქმიანობის განხორციელების შედეგად შესაძლო ინციდენტების განსაზღვრისა და მათი შედეგების შეფასების შესახებ, მათ შორის, ავარიულ სიტუაციებზე რეაგირების სამოქმედო გეგმას;
6. სამოქმედო გეგმას დაგეგმილი საქმიანობის განხორციელებით გამოწვეული გარემოსა და ადამიანის ჯანმრთელობაზე უარყოფითი ზემოქმედების შედეგების, მათი თავიდან აცილების, შემცირების, შერბილებისა და კომპენსაციის ღონისძიებათა შესახებ. ინფორმაცია უნდა მოიცავდეს როგორც საქმიანობის განხორციელების, ისე შემდგომი ექსპლუატაციის ეტაპებს;
7. გარემოზე შეუქცევი ზემოქმედების შეფასებას და მისი აუცილებლობის დასაბუთებას, რაც გულისხმობს გარემოზე შეუქცევი ზემოქმედებით გამოწვეული დანაკარგისა და მიღებული სარგებლის ურთიერთმეწონას გარემოსდაცვით, კულტურულ, ეკონომიკურ და სოციალურ ჭრილში;
8. ინფორმაციას დაგეგმილი საქმიანობის შეწყვეტის შემთხვევაში ამ საქმიანობის დაწყებამდე არსებული გარემოს მდგომარეობის აღდგენის საშუალებების შესახებ;
9. დაგეგმილი საქმიანობის განხორციელებით გამოწვეული გარემოზე მნიშვნელოვანი ზემოქმედების აღწერას, რომელიც განპირობებულია ავარიისა და კატასტროფის რისკის მიმართ საქმიანობის მოწყვლადობით;
10. სკოპინგის ეტაპზე საზოგადოების ინფორმირებისა და მის მიერ წარმოდგენილი მოსაზრებებისა და შენიშვნების შეფასებას;
11. ინფორმაციას კვლევების მეთოდოლოგიის და გარემოს შესახებ ინფორმაციის წყაროების თაობაზე;
12. ამ ნაწილის „1“-„11“ ქვეპუნქტებით გათვალისწინებული ინფორმაციის მოკლე არატექნიკურ რეზიუმეს, საზოგადოების ინფორმირებისა და მონაწილეობის უზრუნველსაყოფად.

1.2. გარემოზე ზემოქმედების შეფასების ნორმატიული და სამართლებრივი ასპექტები

საქართველოს ეკონომიკური პოტენციალის ამღლევა არ უნდა განხორციელდეს გარემოზე უარყოფითი და შეუქცევადი ზემოქმედების ხარჯზე. სასიცოცხლო მნიშვნელობის ობიექტების აგების დროსაც კი აუცილებელია გარემოს დაცვის, გარემოსდაცვითი ღონისძიებების გათვალისწინება და ეკოლოგიური წონასწორობის შენარჩუნება.

ადამიანთა ჯანსაღ გარემოში ცხოვრების გარანტიას იძლევა საქართველოს კონსტიტუცია (მუხლი 37). ამ უფლებათა დაცვა გათვალისწინებულია საქართველოს კანონმდებლობით. შესაბამისი კანონები ასახავენ სახელმწიფოს პოზიციას ამ სფეროში, ითვალისწინებენ საერთაშორისო რიგი კონვენციების მოთხოვნებს და მოიცავენ გარემოს დაცვის ღონისძიებათა მთელ კომპლექსს.

ქვემოთ ჩამოთვლილია საქართველოს კანონები და საერთაშორისო კონვენციები, რომლებიც უშუალოდ დაკავშირებულია გარემოზე ზემოქმედების წინასწარი შეფასების ამოცანასთან.

საერთაშორისო კონვენციები გარემოს დაცვის სფეროში

1. კონვენცია `გარემოსდაცვით საკითხებთან დაკავშირებული ინფორმაციის ხელმისაწვდომობის, გადაწყვეტილების პროცესში საზოგადოების მონაწილეობისა და ამ სფეროში მართლმსაჯულების საკითხებზე ხელმისაწვდომობის შესახებ` ორჰუსი, დანია, 23-25 ივნისი 1998 წ.

2. სახიფათო ნარენების ტრანსსასაზღვრო გადაზიდვასა და მათ განთავსებაზე კონტროლის შესახებ, ბაზელი, 1989 წ.

3. კონვენცია ბიოლოგიური მრავალფეროვნების შესახებ ;

4. კონვენცია ცხოველთა მიგრირებადი სახეობების დაცვაზე

5. კონვენცია გადაშენების პირას მყოფი ველური ფაუნისა და ფლორის სახეობათა საერთაშორისო ვაჭრობის თაობაზე;

6. გაერთიანებული ერების ორგანიზაციის კლიმატის ცვლილების ჩარჩო კონვენცია;

7. გაეროს კონვენცია გაუდაბნობასთან ბრძოლის შესახებ იმ ქვეყანაში, რომლებიც განიცდიან სერიოზულ გვალვას და/ან გაუდაბნობას, განსაკუთრებით აფრიკაში;

8. კონვენცია შორ მანძილზე ჰაერის ტრანსსასაზღვრო დაბინძურების შესახებ;

9. გაერთიანებული ერების ორგანიზაციის კლიმატის ცვლილების ჩარჩო კონვენციის კიოტოს ოქმი;

10. 1987 წლის მონრეალის ოქმი ოზონის შრის დამშლელი ნივთიერებების შესახებ;

11. კონვენცია `საერთაშორისო მნიშვნელობის ჭარბტენიანი, განსაკუთრებით წყლის ფრინველთა საბინადროდ ვარგისი, ტერიტორიების შესახებ` რამსარი, 02.02.1971წ

12. შავი ზღვის დაცვის კონვენცია;

13. 1985 წლის ვენის კონვენცია ოზონის შრის დაცვის შესახებ.

გარემოსდაცვითი კანონები

გარემოს დაცვის სფეროში საქართველოში მიღებულია შემდეგი კანონები:

გარემოზე ზემოქმედების შეფასების პროცესში გათვალისწინებული უნდა იქნას საქართველოს შემდეგი გარემოსდაცვითი კანონები (იხილეთ ცხრილი 1)

ცხრილი 1. საქართველოს გარემოსდაცვითი კანონების ნუსხა

მიღების წელი	კანონის დასახელება	სარეგისტრაციო კოდი	საბოლოო ვარიანტი
1994	საქართველოს კანონი ნიადაგის დაცვის შესახებ	370.010.000.05.001.000.080	14/06/2011
1994	საქართველოს კანონი საავტომობილო გზების შესახებ	310.090.000.05.001.000.089	24/12/2013
1995	საქართველოს კონსტიტუცია	010.010.000.01.001.000.116	04/10/2013
1996	საქართველოს კანონი გარემოს დაცვის შესახებ	360.000.000.05.001.000.184	06/09/2013
1996	საქართველოს კანონი წიაღის შესახებ	380.000.000.05.001.000.140	21/03/2014
1997	საქართველოს კანონი ცხოველთა სამყაროს შესახებ	410.000.000.05.001.000.186	06/09/2013

1997	საქართველოს კანონი წყლის შესახებ	400.000.000.05.001.000.253	06/09/2013
1999	საქართველოს კანონი ატმოსფერული ჰაერის დაცვის შესახებ	420.000.000.05.001.000.595	05/02/2014
1999	საქართველოს ტყის კოდექსი	390.000.000.05.001.000.599	06/09/2013
1999	საქართველოს კანონი საშიში ნივთიერებებით გამოწვეული ზიანის ანაზღაურების შესახებ	040.160.050.05.001.000.671	06/06/2003
2003	საქართველოს წითელი ნუსხის და წითელი წიგნის შესახებ	360.060.000.05.001.001.297	06/09/2013
2003	საქართველოს კანონი ნიადაგების კონსერვაციისა და ნაყოფიერების აღდგენა-გაუმჯობესების შესახებ	370.010.000.05.001.001.274	19/04/2013
2005	საქართველოს კანონი ლიცენზიებისა და ნებართვების შესახებ	300.310.000.05.001.001.914	20/02/2014
2006	კანონი ზღვისა და მდინარეთა ნაპირების რეგულირებისა და საინჟინრო დაცვის შესახებ	330.130.000.11.116.005.130	27/12/2006
2007	საქართველოს კანონი ეკოლოგიური ექსპერტიზის შესახებ	360.130.000.05.001.003.079	25/03/2013
2007	საქართველოს კანონი გარემოზე ზემოქმედების ნებართვის შესახებ	360.160.000.05.001.003.078	06/02/2014
2007	საქართველოს კანონი საზოგადოებრივი ჯანმრთელობის შესახებ	470.000.000.05.001.002.920	13/12/2013
2007	საქართველოს კანონი კულტურული მემკვიდრეობის შესახებ	450.030.000.05.001.002.815	25/09/2013
2014	საქართველოს კანონი “სამოქალაქო უსაფრთხოების შესახებ”	140070000.05.001.017468	01/07/2014
2014	ნარჩენების მართვის კოდექსი	360160000.05.001.017608	12/01/2015
2017	გარემოსდაცვითი შეფასების კოდექსი	360160000.05.001.018605	07/12/2017

საქართველოს გარემოსდაცვითი სტანდარტები

წინამდებარე ანგარიშის დამუშავების პროცესში გარემო ობიექტების (ნიადაგი, წყალი, ჰაერი) ხარისხის შეფასებისათვის გამოყენებული შემდეგი გარემოსდაცვითი სტანდარტები (იხ. ცხრილი 2.):

ცხრილი 2. გარემოსდაცვითი სტანდარტების ნუსხა

მიღების თარიღი	ნორმატიული დოკუმენტის დასახელება	სარეგისტრაციო კოდი
15/05/2013	საქართველოს გარემოსა და ბუნებრივი რესურსების დაცვის მინისტრის 2013 წლის 15 მაისის N31 ბრძანებით დამტკიცებული დებულება „გარემოზე ზემოქმედების შეფასების შესახებ“.	360160000.22.023.016156
31/12/2013	ტექნიკური რეგლამენტი - „დაბინძურების სტაციონარული წყაროებიდან ატმოსფერულ ჰაერში გაფრქვევების ფაქტობრივი რაოდენობის განსაზღვრის ინსტრუმენტული მეთოდის, დაბინძურების	300160070.10.003.017660

	სტაციონარული წყაროებიდან ატმოსფერულ ჰაერში გაფრქვევების ფაქტობრივი რაოდენობის დამდგენი სპეციალური გამზომ-საკონტროლო აპარატურის სტანდარტული ჩამონათვალისა და დაბინძურების სტაციონარული წყაროებიდან ტექნოლოგიური პროცესების მიხედვით ატმოსფერულ ჰაერში გაფრქვევების ფაქტობრივი რაოდენობის საანგარიშო მეთოდიკა“, დამტკიცებულია საქართველოს მთავრობის №435 დადგენილებით.	
31/12/2013	ტექნიკური რეგლამენტი -„ატმოსფერულ ჰაერში მავნე ნივთიერებათა ზღვრულად დასაშვები გაფრქვევის ნორმების გაანგარიშების მეთოდიკა“, დამტკიცებულია საქართველოს მთავრობის №408 დადგენილებით.	300160070.10.003.017622
10/01/2014	ტექნიკური რეგლამენტი -„ზედაპირული წყლის ობიექტებში ჩამდინარე წყლებთან ერთად ჩაშვებულ დამაბინძურებელ ნივთიერებათა ზღვრულად დასაშვები ჩაშვების (ზდჩ) ნორმების გაანგარიშების შესახებ ტექნიკური რეგლამენტის დამტკიცების თაობაზე“, დამტკიცებულია საქართველოს მთავრობის №414 დადგენილებით.	300160070.10.003.017621
03/01/2014	ტექნიკური რეგლამენტი -„არახელსაყრელ მეტეოროლოგიურ პირობებში ატმოსფერული ჰაერის დაცვის შესახებ“, დამტკიცებულია საქართველოს მთავრობის №8 დადგენილებით.	300160070.10.003.017603
03/01/2014	გარემოსდაცვითი ტექნიკური რეგლამენტი - დამტკიცებულია საქართველოს მთავრობის №17 დადგენილებით.	300160070.10.003.017608
03/01/2014	ტექნიკური რეგლამენტი -„საქართველოს ტერიტორიაზე რადიაციული უსაფრთხოების ნორმების შესახებ“, დამტკიცებულია საქართველოს მთავრობის №28 დადგენილებით.	300160070.10.003.017585
03/01/2014	ტექნიკური რეგლამენტი -„წყლის სინჯის აღების სანიტარიული წესების მეთოდიკა“ დამტკიცებულია საქართველოს მთავრობის №26 დადგენილებით.	300160070.10.003.017615
06/01/2014	ტექნიკური რეგლამენტი -„ატმოსფერული ჰაერის დაბინძურების სტაციონარული წყაროების ინვენტარიზაციის მეთოდიკა“, დამტკიცებულია საქართველოს მთავრობის №42 დადგენილებით.	300160070.10.003.017588
14/01/2014	ტექნიკური რეგლამენტის -„გარემოსთვის მიყენებული ზიანის განსაზღვრის (გამოანგარიშების) მეთოდიკა“, დამტკიცებულია საქართველოს მთავრობის №54 დადგენილებით.	300160070.10.003.017673
15/01/2014	ტექნიკური რეგლამენტი -„სამუშაო ზონის ჰაერში მავნე ნივთიერებების შემცველობის ზღვრულად დასაშვები კონცენტრაციების შესახებ“, დამტკიცებულია საქართველოს მთავრობის №70 დადგენილებით.	300160070.10.003.017688
15/01/2014	ტექნიკური რეგლამენტი -სასმელი წყლის შესახებ დამტკიცებულია საქართველოს მთავრობის №58 დადგენილებით.	300160070.10.003.017676
15/01/2014	ტექნიკური რეგლამენტი-„სამკურნალო-	300160070.10.003.017682

	პროფილაქტიკური დაწესებულებების ნარჩენების შეგროვების, შენახვისა და გაუვნებელების სანიტარიული წესები და ნორმები“, დამტკიცებულია საქართველოს მთავრობის 2014 წლის 15 იანვრის №64 დადგენილებით.	
04/08/2015	ტექნიკური რეგლამენტი -„კომპანიის ნარჩენების მართვის გეგმის განხილვისა და შეთანხმების წესი“. დამტკიცებულია საქართველოს გარემოსა და ბუნებრივი რესურსების დაცვის მინისტრის №211 ბრძანებით	360160000.22.023.016334
11/08/2015	ტექნიკური რეგლამენტი -„ნაგავსაყრელების მოწყობის ოპერირების, დახურვისა და შემდგომი მოვლის შესახებ“. დამტკიცებულია საქართველოს მთავრობის N421 დადგენილებით.	300160070.10.003.018807
17/08/2015	ტექნიკური რეგლამენტი -„სახეობებისა და მახასიათებლების მიხედვით ნარჩენების ნუსხის განსაზღვრისა და კლასიფიკაციის შესახებ“. დამტკიცებულია საქართველოს მთავრობის N426 დადგენილებით.	300230000.10.003.018812
01/08/2016	საქართველოს მთავრობის 2015 წლის 11 აგვისტოს #422 დადგენილება „ნარჩენების აღრიცხვის წარმოების, ანგარიშგების განხორციელების ფორმისა და შინაარსის შესახებ“.	360100000.10.003.018808
15/08/2017	ტექნიკური რეგლამენტი – „საცხოვრებელი სახლებისა და საზოგადოებრივი/საჯარო დაწესებულებების შენობების სათავსებში და ტერიტორიებზე აკუსტიკური ხმაურის ნორმების შესახებ	300160070.10.003.020107

1.3. საწარმოს ფუნქციონირების საფუძვლები

საქართველოს გარემოს დაცვისა და სოფლის მეურნეობის სამინისტროს გარემოსდაცვითი შეფასების ახალი კოდექსის მიხედვით დაგეგმილი საქმიანობა ექვემდებარება სკრინინგის ანგარიშის მომზადებას საწარმომ გაიარა სკრინინგის პროცედურა, რომლის გადაწყვეტილების საფუძველზე ის დაექვემდებარა გარემოზე ზემოქმედების შეფასებას (სკრინინგის დასკვნა #2-869; 12.09,2019 წ). ყოველივე აქედან გამომდინარე საქმიანობისთვის აუცილებელია გარემოსდაცვითი გადაწყვეტილების გაცემა, ამიტომ იგი უფლებამოსილია სამინისტროს ამ კოდექსის დადგენილი წესით წარუდგინოს სკოპინგის განცხადება. შესაბამისად, დაგეგმილი საქმიანობის სპეციფიკიდან გამომდინარე საქმიანობის განმახორციელებლის გადაწყვეტილებით შემუშავდა სკოპინგის ანგარიში, რომლის გადაწყვეტილების საფუძველზე მომზადდა გარემოზე ზემოქმედების შეფასების ანგარიში.

ზოგადი ცნობები საწარმოო ობიექტის შესახებ მოცემულია ცხრილ 1.1-ში.

ცხრილი 1.1.

ძირითადი მონაცემები საწარმოს საქმიანობის შესახებ

#	მონაცემთა დასახელება	დოკუმენტის შედგენის მომენტისათვის
1.	ობიექტის დასახელება	შეზღუდული პასუხისმგებლობის საზოგადოება "იმგე"
2.	ობიექტის მისამართი: ფაქტიური: იურიდიული:	ქ. ბათუმი, ფრიდონ ხალვაშის II შესახვევი N2ა, ს/კ: 05.32.08.913 საქართველო, ქ. ბათუმი, ფრიდონ ხალვაშის გამზ., N 109
3.	საიდენტიფიკაციო კოდი	445553605
4.	GPS კოორდინატები	1. X – 219068.22; Y – 4611656.55; 2. X – 219088.86; Y – 4611669.01; 3. X – 219101.38; Y – 4611645.61; 4. X – 219082.56; Y – 4611633.74;
5.	ობიექტის ხელმძღვანელი: გვარი, სახელი ტელეფონები: ელ. ფოსტა:	აიდინ დელირმენჯი ტელ: 599 26 29 41; 599 26 83 23; 571 08-08-83 vardo_futkaradze@mail.ru
6.	მანძილი ობიექტიდან უახლოეს დასახლებულ პუნქტამდე:	დასახლებული პუნქტი 25 მ.
7.	ეკონომიკური საქმიანობა:	წყალში ხსნადი საღებავების წარმოება
8.	გამომშვებული პროდუქციის სახეობა	სხვადასხვა სახის წყალში ხსნადი საღებავები
9.	საპროექტო წარმადობა:	მაქსიმუმი წარმადობა 0.5 ტ/სთ; 800 ტ/წელ.
10.	მოხმარებული ნედლეულის სახეობები და რაოდენობები:	TITAN DIOKSIT RUTILE საღებავის ნივთიერება - 132 ტ/წელ; SITREN AKRILIK RESINE- 84.4 ტ/წელ; SODIUM HEXAMETAPHOSPHATE (პოლიფოსფატი)-0.8; BIOCID (ბიოციდი)-2.0; ANTI FOAM (საღებავი პრეპარატი)-2.4; DISPERSANT (ცელულოზას მარტივი ეთერები)-3.2ტ/წელ; NATRASOL HR (HIDROKSI ETIL CELLULOSE, ცელ. მარტ. ეთერები)- 2.4 ტ/წელ; KALSIT 5 MIKRON (ფიოხი სამღ. სამუშაოებისთვის)-405.6 ტ/წელ; FILM AJANI (პოლიკარბონ- ნმჟავა)- 7.2 ტ/წელ; წყალი 160 ტ/წელ.
11.	მოხმარებული საწვავის სახეობები და რაოდენობები:	
12.	სამუშაო საათების რაოდენობა წელიწადში	1920 საათი
13.	სამუშაო საათების რაოდენობა დღე-ღამეში	8 საათი

2. გარემოს არსებული მდგომარეობის ანალიზი

გარემოზე ზემოქმედების შესწავლისა და შესაძლო გავლენის შეფასებისათვის აუცილებელია საწარმოს განლაგების ტერიტორიისათვის ბუნებრივ-ეკოლოგიური ანალიზის ჩატარება. ზემოქმედების ქვეშ მოქცეული გარემოს არსებული მდგომარეობის დახასიათებისათვის

ამ ანალიზის შემადგენელი ნაწილებია:

- საპროექტო ტერიტორიის ადგილმდებარეობა;
- გეოლოგიური მდგომარეობის შეფასება;
- კლიმატურ-მეტეოროლოგიური პირობები;
- ჰიდროლოგიური ქსელის დახასიათება;
- ფაუნა და ფლორა;
- ეკოლოგიური მდგომარეობის ანალიზი (მათ შორის: გარემოს კომპონენტების – ატმოსფერული ჰაერის, წყლის ობიექტების და ნიადაგის საწყისი მდგომარეობის, აგრეთვე გარემოზე ფიზიკური ზემოქმედების ხარისხობრივი მაჩვენებლების შეფასება);

ჩამოთვლილი ეკოლოგიური ფაქტორების გარდა, დაგეგმილი საქმიანობის ყოველი კონკრეტული შემთხვევისათვის შესაძლებელია განსაკუთრებული მნიშვნელობის სხვა ფაქტორების არსებობაც, რაზედაც ყურადღების გამახვილება აუცილებელია გარემოსდაცვითი დამასაბუთებელი დოკუმენტაციის დამუშავების პროცესში.

საწარმო ობიექტის დაგეგმილი საქმიანობის განხორციელების შემთხვევაში, ბუნებრივი გარემოს არსებული მდგომარეობის მოსალოდნელი ზეგავლენის ქვეშ მოქცეული ცალკეული კომპონენტების ზოგადი ხარისხობრივი და რაოდენობრივი მახასიათებლები აღწერილია მოცემული თავის კონკრეტულ პარაგრაფებში.

2.1. საპროექტო ტერიტორიის ადგილმდებარეობა

შპს „იმგ“-ს წყალში ხსნადი საღებავების წარმოების საამქროს ფუნქციონირება იგეგმება ქ. ბათუმში, ფრიდონ ხალვაშის II შესახვევი N2ა, საწარმოს მოწყობა დაგეგმილია 100 მ² ფართობის შენობაში. (ს.კ 05.32.08.913). GPS კოორდინატები: X=219085.00; Y=4611653; საპროექტო ტერიტორიას დასავლეთით ესაზღვრება ბათუმი-ხულოს საავტომობილო გზა, ავტოსერვისის საწარმო და ავტოსამრეცხაო. აღმოსავლეთით საცხოვრებელი სახლები საკარმიდამო ნაკვეთებით, ჩრდილოეთით ჯართის მიმღები საწარმო, სამხრეთით სხვადასხვა სახის სავაჭრო ობიექტები. სკრინინგის განცხადების თანახმად უახლოესი დასახლებული პუნქტი დაშორებულია 50 მეტრით, თუმცა ელექტრონული გადამოწმებით დადგინდა, რომ უახლოესი საცხოვრებელი სახლი მდებარეობს 25 მეტრში.

ტერიტორიის სიტუაციური სქემა დაცილების მანძილების დატანით მოცემულია სურათზე 2.1.1 ხოლო საწარმოს განთავსების ტერიტორიის დეტალური სიტუაციური სქემა სურათზე 2.1.2.

საწარმოს ტერიტორიის კუთხეთა წვეროების კოორდინატები მოცემულია ცხრილ

2.1.1.-ში.

ცხრილი 2.1.1.

#	X	Y
1	2	3
1	219068.22	4611656.55
2	219088.86	4611669.01
3	219101.38	4611645.61
4	219082.56	4611633.74

საწარმოო ტერიტორიის 500 მეტრიან რადიუსში მოქცეული ტერიტორიის სიტუაციური სქემა მოცემულია სურათზე 2.1.3.

საწარმოდან 500 მეტრიანი რადიუსის ტერიტორიის ფარგლებში არ არის განთავსებული ისეთი ობიექტები, რომელიც კუმულაციურ ზემოქმედაბაში იქნება საწარმოსთან. 500 მეტრიან რადიუსში ძირითადად განთავსებულია ავტოგასამართი სადგური, ავტო სამრეცხაოები და ტექნომსახურეობის ფარდულები.

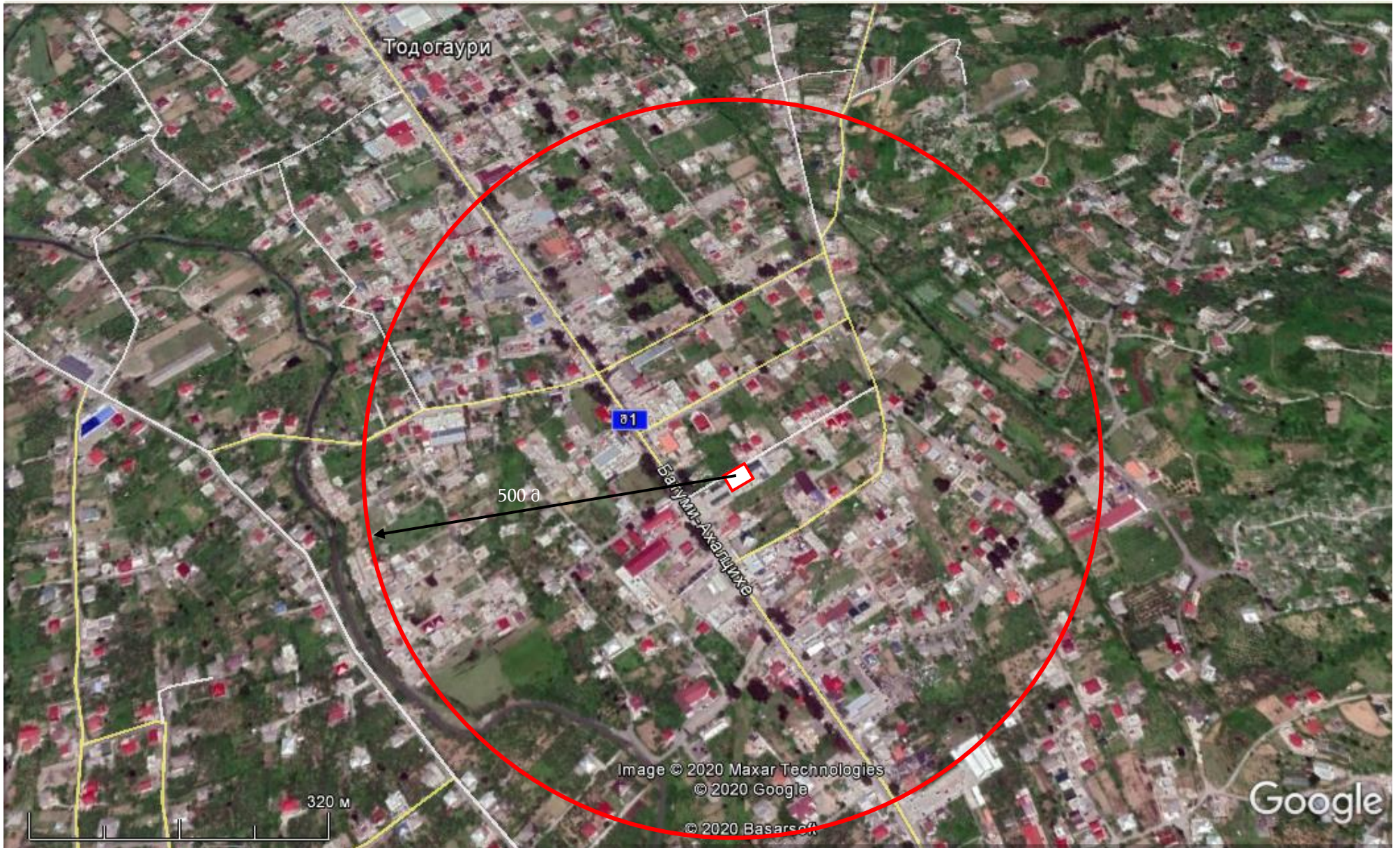
სურათი 2.1.1. სიტუაციური გეგმა



სურათი 2.1.2. შპს „იმგ“-ს წყალში ხსნადი საღებავების წარმოების საამქრო განთავსების ტერიტორიის დეტალური სიტუაციური სქემა



სურათი 2.1.3. შპს „იემგ“-ს წყალში ხსნადი საღებავების წარმოების საამქრო განთავსების ტერიტორიის 500 მეტრიანი ზონის სქემა



2.2. საკვლევი ტერიტორიის გეოლოგიური პირობები

2.2.1. გეომორფოლოგია

გეომორფოლოგიური თვალსაზრისით საკვლევი ტერიტორია მდებარეობს კახაბრის ვაკის ღერძულ ნაწილში, მდ. ჭოროხის მარჯვენა სანაპიროზე.

კახაბრის ვაკე განიერი და გაშლილი ზღვისპირა დაბლობია, მთლიანად აგებული მეოთხეული ასაკის ალუვიურ-ზღვიური ნალექებით. მას განედურად კვეთს მდ. ჭოროხი, ფაქტობრივად რომლის დელტასაც წარმოადგენს ეს ოროგრაფიული ერთეული.

დაბლობის ფარგლებში კარგად გამოიკვეთება რელიეფის ორი ტიპი. პირველია მდინარის აკუმულაციური კალაპოტი და ჭალის ტერასა, ხოლო მეორე ასეთივე გენეზისის ალუვიურ-ზღვიური დაბლობი, რომელზედაც გაშენებულია ხელვაჩაური და მიმდებარე სოფლები. საქმიანი ეზო მოიცავს ამ ერთეულის სამხრეთ პერიფერიას.

დაბლობის ზედაპირი სწორი, თითქმის ბრტყელია ოდნავ (15-მდე) დახრილი დასავლეთისაკენ და სუსტად დანაწევრებული 1.0-1.5 მ-მდე სიღრმის წყალსადინარებით. რელიეფის განვითარების აკუმულაციური ციკლი აქ დამთავრებულია და ამჟამად იწყება მისი ეროზიული დანაწევრება. ზედაპირის ცალკეული მცირე უბნები (განსაკუთრებით წყალსადინარების გასვრივ) დაჭაობებულია.

საწარმოო ეზოს ფარგლებში ზედაპირი სწორია, ერთიანი და დაუნაწევრებელი, აბსოლუტური სიმაღლეებით 15 მეტრის ფარგლებში. მორფოლოგიაზე სერიოზული გავლენა იქონია ანტროპოგენულმა ფაქტორმა. ტერიტორიის ათვისებას მალევე მოყვა რელიეფის დამახასიათებელი ანტროპოგენული უხვი ფორმების გავრცელება – ხელოვნურად მოსწორებული მოედნები საწარმოებით, ღრმულები, ზვინულები სამშენებლო და საყოფაცხოვრებო ნაგვის გროვები, ფართობების სასოფლო-სამეურნეო დამუშავება და ა. შ.

მოედნის ფარგლებში თანამედროვე საშიში გეოდინამიკური პროცესების გამოვლენა, მათ მიერ დატოვებული ან საგრძნობლად შეცვლილი რელიეფის ფორმები არ დაფიქსირდა. ტერიტორია დღეისათვის გამოირჩევა მდგრადობის მაღალი ხარისხით.

2.2.2. გეოლოგიური აგებულება - ტექტონიკა

გეოლოგიური აგებულება. გამოკვლეული ტერიტორია შედის მცირე კავკასიონის ნაოჭა სისტემის აჭარა-თერიალეთის ზონის ცენტრალური ქვეზონის უკიდურეს დასავლეთ ნაწილში და მოიცავს სიღრმეში დაძირულ აჭარისწყლის გაშლილი სინკლინური ნაოჭის ჩრდილოეთი ფრთას. თავის მხრივ ნაოჭი მთლიანად აგებულია შუა ეოცენური ასაკის სხვადასხვა ლითოლოგიური შემადგენლობის ვულკანოგენური ნალექების მძლავრი წყებით.

1. კახაბრის დაბლობის ფარგლებში ძირითადი ქანები ყველგან გადაფარულია მეოთხეული ასაკის ალუვიურ-ზღვიური (პლეისტოცენური) და ალუვიური (თანამედროვე) ნალექებით სიმძლავრით რამოდენიმე ათეულ მეტრამდე. პირველების მიერ მთლიანადაა აგებული კახაბრის დაბლობი, ხოლო მეორე გვხვდება მდ. ჭოროხის კალაპოტის, ჭალის და ჭალის ტერასების ფარგლებში. საქმიანი ეზოს ფარგლებში სულ

ცოტა 10 მ სიღრმემდე გვხვდება თანამედროვე ალუვიური და ტექნოგენური ნალექები. პირველი წარმოდგენილია ნაყარი გრუნტებით სიმძლავრით 0.5 მეტრამდე, ხოლო მეორე კარგად დამუშავებული კენჭნარით ქვიშის შემავსებლით. საწარმოს მიღმა ზედაპირზე ალუვიური კენჭნარი დაფარულია ანალოგიური გენეზისის თიხნარებით სიმძლავრით 0.7 მეტრამდე

2.2.3. ჰიდროგეოლოგია

გამოკვლევულ ტერიტორიაზე გრუნტის წყლების ფორმირება, მოძრაობა და გავრცელება განისაზღვრება გეოლოგიური და გეომორფოლოგიური პირობებით. მდ. ჭოროხის ხეობაში ატმოსფერული ნალექებუს სიუხვე, საფარი ქანების საკმაოდ მაღალი კოლექტორული თვისებები განაპირობებენ ამ ქანებში მიწისქვეშა წყალუხვი ნაკადების ფორმირებას.

ამგები ქანები ზედაპირიდან 1.5-2.5მ სიღრმიდან გაწყლოვანებულია. მოძრაობის მიხედვით წყლები ფოროვანი ტიპისაა, უწნევო, თავისუფალი ზედაპირით. ქიმიური შემადგენლობით ჰიდროკარბონატული კალციუმ-მაგნიუმიანი, მინერალიზაციით 0.2-0.3 გ/ლ-მდე. მიწისქვეშა წყლების კვება ხდება მდინარის წყლებით და ატმოსფერული ნალექების უშუალო ინფილტრაციით, ხოლო განტვირთვა მდ. ჭოროხის მიმართულებით. მათი რეჟიმი ძლიერ ცვლადია წყალდიდობების და წყალმოვარდნების დროს სწრაფად იწვევენ ზევით და თითქმის უტოლდებიან ზედაპირს. წყალმცირობის დროს ასევე სწრაფად ხდება დონეების დაწევა 1.0-1.5 მეტრამდე. ისინი ჩვეულებრივ არ ამჟღავნებენ აგრესიულობას ნებისმიერი მარკის წყალშეუღწევადი ბეტონის და ლითონკონსტრუქციების მიმართ

2.2.4 სეისმური პირობები

საქართველოს ტერიტორიის სეისმური დარაიონების უახლოესი სქემის მიხედვით ქ. ბათუმი განთავსებულია 7 ბალიან სეისმურ ზონაში (პნ 01.01-09 "სეისმომედეგი მშენებლობა"), ხოლო ამგები გრუნტები ამავე დოკუმენტის #1 ცხრილით სეისმური თვისებების მიხედვით განეკუთვნებიან III კატეგორიას. გამომდინარე აქედან მშენებლობისათვის გამოყოფილი ტერიტორიის სეისმურობად მიღებულ იქნეს 8 ბალი.

2.3. ტერიტორიის კლიმატური მახასიათებლები

აჭარა მდებარეობს საქართველოს სამხრეთ-დასავლეთ ნაწილში, აჭარის დასავლეთ ნაწილი შეადგენს შავი ზღვის სანაპირო ზონას.

ტერიტორია განისაზღვრება როგორც ზღვისპირა ტენიანი სუბტროპიკული კლიმატის ზონა, რომელიც მოიცავს მთელ დასავლეთ საქართველოს და გრძელდება ლიხის მთის ქედამდე. ამ ზონის კლიმატი ფორმირებულია მისი მდებარეობის ზემოქმედებით სუბტროპიკული და საშუალო განედით, ატმოსფეროს ცირკულაციის პროცესით და ოროგრაფული მოდელებით. სამი მხრიდან შემოსაზღვრული მთების ქედების გავლენით ნესტი, დასავლეთიდან - შავი ზღვის მხრიდან მომავალი

არასტაბილური ჰაერის მასები, გადის კონვერგენციას და შემდეგ მიედინება აღმავალი ნაკადით მთების დასავლეთ ფერდობებზე. აღნიშნული პროცესები იწვევს ნესტიანი კლიმატის წარმოქმნას, დიდი რაოდენობის ნალექით წელიწადის თითქმის ნებისმიერ დროს, მიუხედავად მაღალი თერმული რეჟიმის ფონისა.

სანაპირო ზონას ახასიათებს ჭარბი ნოტიო სუბტროპიკული კლიმატი. აღნიშნული რაიონის რელიეფი ტეხილი და მთიანია. მთის ქედები ეშვება პირდაპირ ზღვისპირზე და იცავს სანაპიროს აღმოსავლეთის ცივი მასების. ამიტომ სანაპირო ზონა არის პირდაპირ შავი ზღვის ზემოქმედების ქვეშ.

ვიწრო სანაპირო ზოლი შავი ზღვის გასწვრივ აჭარაში წარმოადგენს კახაბრის დაბლობს, რომელიც მდებარეობს კოლხეთის დაბლობის უკიდურეს სამხრეთ-დასავლეთ ნაწილში. ძლიერი და თბილი მასები, მომავალი ხმელთაშუაზღვიდან შავი ზღვის აღმოსავლეთი ნაპირისკენ ათბობს აჭარას ცივი ზამთრის სეზონის დროს. საშუალო ტემპერატურა ყველაზე ცივ თვეებში (იანვარი-თებერვალი) დაახლოებით შეადგენს 4.8°C – 6.7°C . საშუალო ტემპერატურა ყველაზე თბილ თვეში (აგვისტო) დაახლოებით შეადგენს 22.2°C – 23.1°C . ზაფხული არ არის ძალიან ცხელი (განსაკუთრებით ქობულეთში) ბრიზის, მდიდარი მცენარეული საფარისა და დიდი რაოდენობით ნალექის წყალობით.

მიუხედავად ამისა მაქსიმალური ტემპერატურა შეიძლება იყოს: მინიმალური (-8 – -16°C) იანვარში, როცა ცივი მასები შემოიჭრებიან ჩრდილო-აღმოსავლეთიდან. მაქსიმალური კი აგვისტოში 38 – 40°C .

როგორც უკვე ავღნიშნეთ აჭარის სანაპირო დაცულია აღმოსავლეთის ქარების ზერმოქმედებისგან მთის ქედების ხშირი ტყეების წყალობით. მიუხედავად ამ ფაქტისა აღნიშნება სეზონის მიხედვით ქარების მიმართულების სხვადასხვა ვარიაციები. აქ დასავლეთის ქარები (ზღვიდან) დომინირებენ აღმოსავლეთის (კონტინენტურ) ქარებზე ყველგან, თითქმის ყველა სეზონზე.

შედარებით თბილი კლიმატის გამო ნალექი აჭარაში უმეტესად მოდის წვიმის სახით. წვიმის წლიური რაოდენობა მერყეობს $2,320$ და $2,621$ მმ შორის, ანუ ძალიან მაღალი, რაც მოითხოვს საწარმოსათვის განსაკუთრებულ საპროექტო და ტექნოლოგიურ მოთხოვნებს. ექსტრემალური წვიმის მოვლენები არ არის ძალიან ხშირი, მაგრამ ასეთ მოვლენებს ძალიან დიდი ზემოქმედება აქვს ზედაპირული წყლების რეჟიმზე და შესაბამისად საწარმოს პროექტი უნდა ითვალისწინებდეს აღნიშნულ მომენტს.

ანგარიშის მიხედვით `საქართველოსთვის გაწეული დახმარება გაეროს ჩარჩო კონვენციის მოთხოვნების დაკმაყოფილებაში კლიმატის ცვლილებასთან დაკავშირებით გლობალურ კლიმატურ ცვლილებას ექნება ტენდენცია უკიდურესობისკენ (წყალდიდობა, გვალვა). აჭარისთვის ეს განისაზღვრება როგორც დიდი მომატებული რაოდენობის კოკისპირულ წვიმებს.

ქვემოთ ცხრილებში მოცემულია კლიმატური მახასიათებლების 2014 წლის 15 იანვარს საქართველოს მთავრობის #71 დადგენილებით დამტკიცებული ტექნიკური

რეგლამენტის „საქართველოს ტერიტორიაზე სამშენებლო სფეროს მარეგულირებელი ტექნიკური რეგლამენტების დამტკიცების შესახებ“-ის თანახმად.

ძირითადი მეტეომახასიათებლები

ატმოსფერული ჰაერის მრავალწლიურ საშუალო ტემპერატურათა მნიშვნელობები უბნის ტერიტორიაზე განლაგებული ბათუმის აეროპორტის ჰიდრომეტეოროლოგიური სადგურზე (°C)

თვე	I	II	III	IV	V	VI	VII	VIII	IX	X	XI	XII	საშ
°C	6.9	6.8	8.7	11.7	15.8	19.5	22.1	22.6	19.8	16.5	12.4	8.9	14.3

ატმოსფერული ჰაერის დღეღამურ მინიმალურ ტემპერატურათა საშუალო მნიშვნელობები უბნის ტერიტორიაზე განლაგებული ბათუმის აეროპორტის მეტეო სადგურებზე (°C)

თვე	I	II	III	IV	V	VI	VII	VIII	IX	X	XI	XII	საშ
°C	3.5	3.3	5.1	7.9	12.5	16.3	19.2	19.4	16.4	12.9	9.1	5.8	11.0

ატმოსფერული ჰაერის აბსოლუტურ მინიმალურ ტემპერატურათა საშუალო მნიშვნელობები უბნის ტერიტორიაზე განლაგებული ბათუმის აეროპორტის მეტეო სადგურებზე (°C)

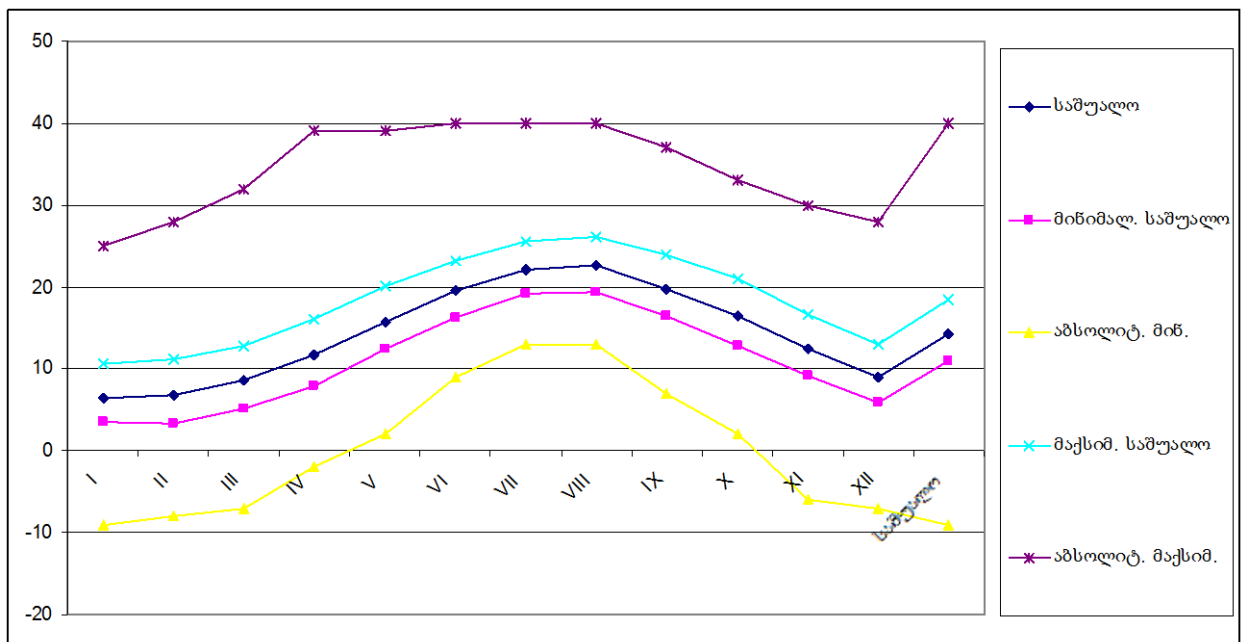
თვე	I	II	III	IV	V	VI	VII	VIII	IX	X	XI	XII	საშ
°C	-9	-8	-7	-2	2	9	13	13	7	2	-6	-7	-9

ატმოსფერული ჰაერის დღეღამურ მაქსიმალურ ტემპერატურათა საშუალო მნიშვნელობები უბნის ტერიტორიაზე განლაგებული ბათუმის აეროპორტის მეტეო სადგურებზე (°C)

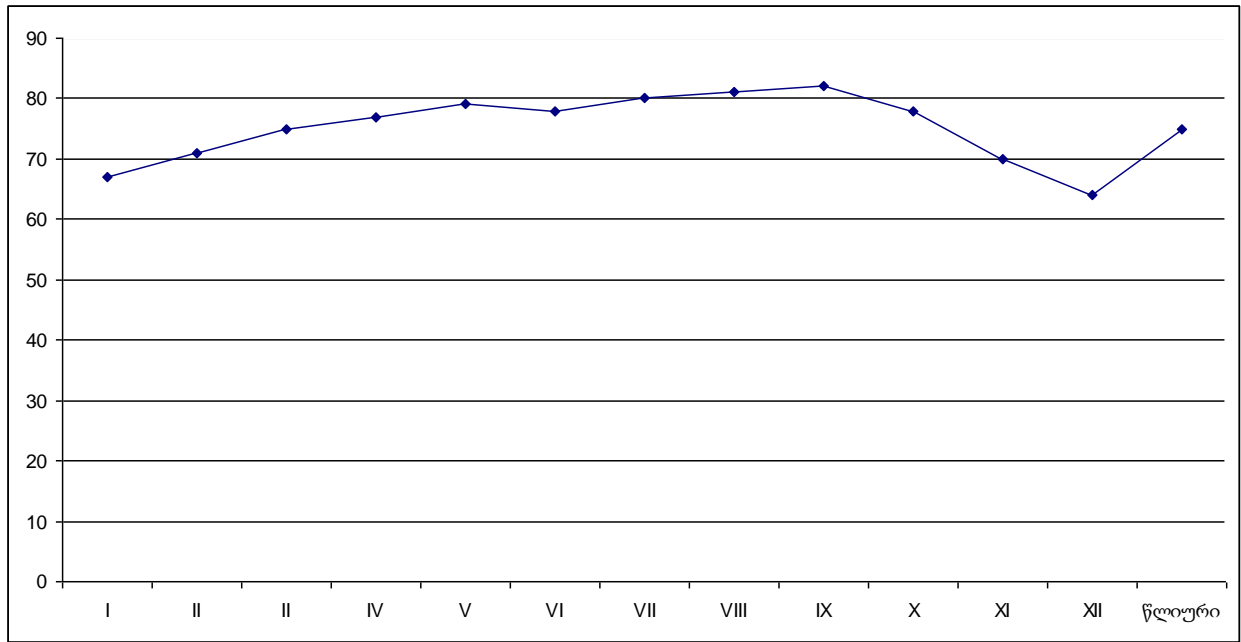
თვე	I	II	III	IV	V	VI	VII	VIII	IX	X	XI	XII	საშ
°C	10.7	11.1	12.9	16.1	20.1	23.2	25.5	26.2	23.9	21.0	16.6	13.0	18.4

ატმოსფერული ჰაერის აბსოლუტურ მაქსიმალურ ტემპერატურათა მნიშვნელობები უბნის ტერიტორიაზე განლაგებული ბათუმის აეროპორტის მეტეო სადგურებზე (°C)

თვე	I	II	III	IV	V	VI	VII	VIII	IX	X	XI	XII	საშ
°C	25	28	32	39	39	40	40	40	37	33	30	28	40

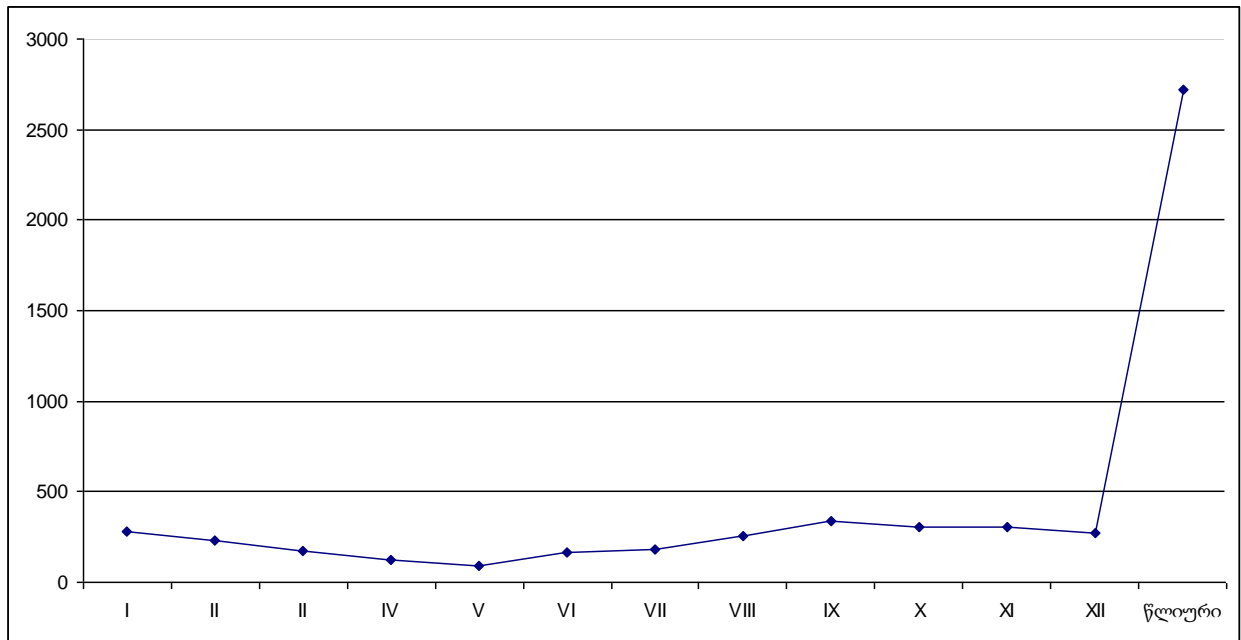


თვე	I	II	III	IV	V	VI	VII	VIII	IX	X	XI	XII	საშ
%	67	71	75	77	79	78	80	81	82	78	70	64	75



ატმოსფერული ნალექების ჯამის საშუალო მნიშვნელობები
უბნის ტერიტორიაზე განლაგებული ბათუმის აეროპორტის მეტეო სადგურებზე (მმ)

თვე	I	II	III	IV	V	VI	VII	VIII	IX	X	XI	XII	საშ
მმ	281	228	174	122	92	163	182	255	335	306	304	276	2718

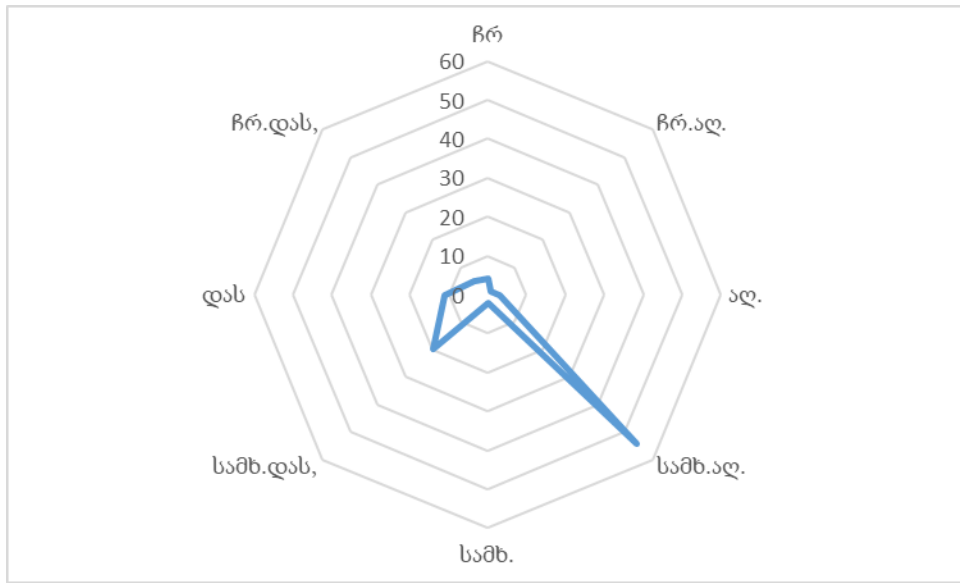


ნისლიან დღეთა რაოდენობა წელიწადში

თვე	I	II	III	IV	V	VI	VII	VIII	IX	X	XI	XII	საშ
დღე	0.2	0.4	0.7	2	2			0.5			0.2		6

ქარის სხვადასხვა მიმართულებების განმეორადობა

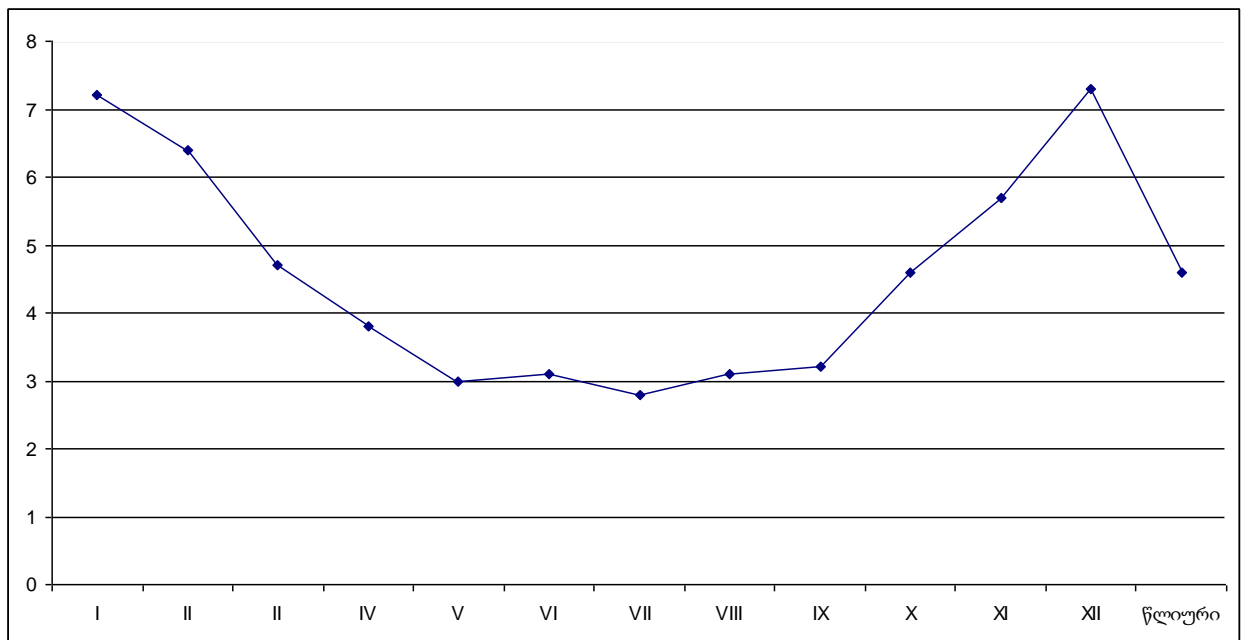
ჩრდილ.	ჩრდ.აღმ	აღმ.	სამხ.აღმ	სამხ.	სამხ.დას	დას.	ჩრდ.დას	შტილი
4	1	3	54	2	20	11	5	19



ნახ. 1. ე. ბათუმისათვის ქარის მიმართულებების განმეორადობა (პროცენტებში)

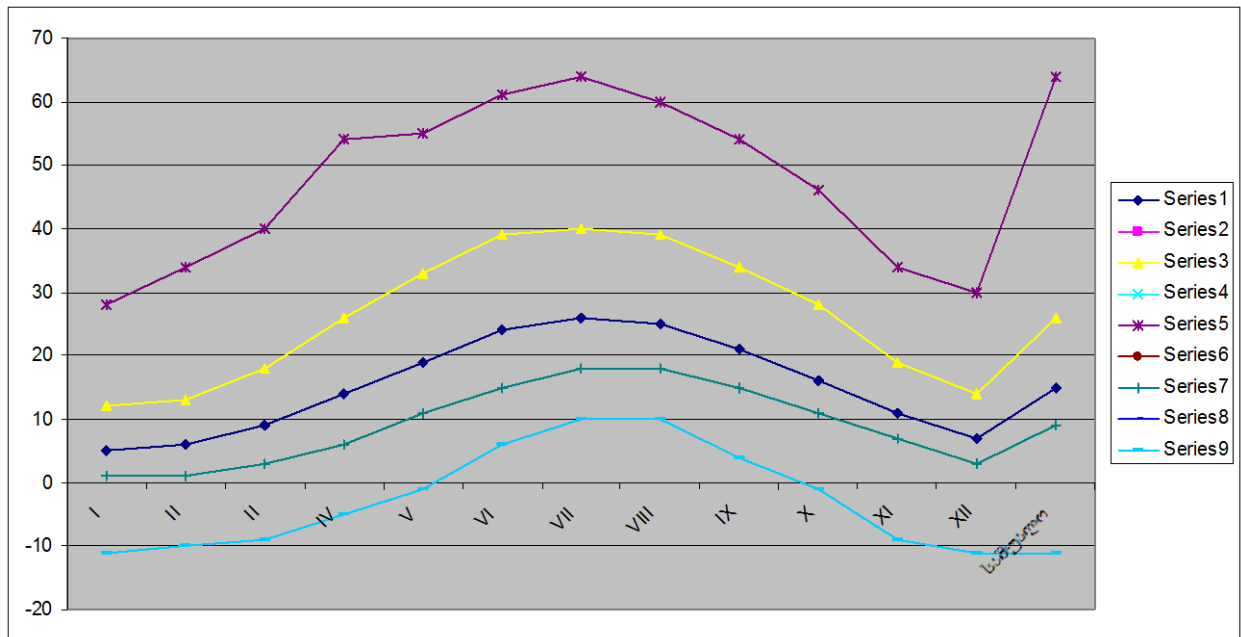
ქარის საშუალო თვიური და წლიური სიჩქარე

თვე	I	II	III	IV	V	VI	VII	VIII	IX	X	XI	XII	საშ
მ/წმ	7.2	6.4	4.7	3.8	3.0	3.1	2.8	3.1	3.2	4.6	5.7	7.3	4.6



ნიადაგის ზედაპირის საშუალო თვიური, მაქსიმალური და მინიმალური ტემპერატურა

t °C	I	II	III	IV	V	VI	VII	VIII	IX	X	XI	XII	საშ
საშ	5	6	9	14	19	24	26	25	21	16	11	7	15
საშ. მაქს.	12	13	18	26	33	39	40	39	34	28	19	14	26
აბს. მაქს.	28	34	40	54	55	61	64	60	54	46	34	30	64
საშ. მინ.	1	1	3	6	11	15	18	18	15	11	7	3	9
აბს. მინ.	-11	-10	-9	-5	-1	6	10	10	4	-1	-9	-11	-11



2.4. ზედაპირული წყლები

უშუალოდ საქმიანი ეზოს ტერიტორიაზე ზედაპირული წყლების მუდმივი წყალსადინარი არ არის. აქ და საერთოდ ხელვაჩაურის სამხრეთით ზედაპირული წყლები მხოლოდ წვიმების და თოვლის დნობის დროს ყალიბდება უმეტესად გუბეები და დროებითი ნაკადების სახით. მათ გამოკვეთილი სადინარი არ გააჩნიათ და ფართობულ ხასიათს ატარებენ. საქმიანი ეზოს ფარგლებში გაჩენილი დროებითი ნაკადები მიმართულება დასავლეთურია, მოსაზღვრედ მდ. ჭოროხისაკენ გამდინარე პატარა რუსაკენ, რომლისლის წყალგამტარობა გამწვანებულია დაბლობის სწორი ზედაპირის გამო.

მეორეს მხრივ საწარმოს სამხრეთით-დასავლეთით სულ 2.1 კმ მანძილზე მიედინება საქართველოს ერთ-ერთი დიდი მდ. ჭოროხი. სოფ. კაპანდიბას ქვევით მდინარის კალაპოტი განიერია _ 0.8-1.2 კმ-მდე, დატოტვილი და გაჩენილია დაბალი კუნძულები. მდინარეს ახასიათებს გაზაფხულის წყალდიდობა, შემოდგომის წყალმოვარდნები და არამდგრადი ზამთრის და ზაფხულის წყალმცირეობა.

ამავდროულად მდინარის რეჟიმში მნიშვნელოვანი კორექტივები შედის სტაბილიზაციის კუთხით, თურქეთში ჰიდროსადგურების კასკადის მშენებლობით. საქმიანი ეზო და მთლიანად მდინარის მარჯვენა ნაპირი სოფ. კაბანდიბიდან შესართავამდე საიმედოდაა დაცული 7 მ-მდე სიმაღლის მიწაყრილით.

ამასან უნდა აღინიშნოს, რომ საქმიან ეზოში დროებითი ნაკადების მიერ გამოწვეული ფარობული ან ხაზობრივი ეროზიის რაიმე კვალი არ აღინიშნება. სანაცვლოდ აქ გაზრდილია ეზოს ცალკეული უბნების დროებითი დატბორვის რისკი.

მდინარე ჭოროხი

მდ. ჭოროხი (თურქ. Çoruh nehri) სათავეს მცირე აზიის მთებში თურქეთში, ოქუს-ბადადალის მთებში იღებს. მდინარე ჭოროხის სახელწოდება რომაულ და ბიზანტიურ წყაროებში არის აკამფსისი (ბერძნ. Akampsis). მდინარის სიგრძე 438 კმ-ია, მათ შორის 26 კმ-იან მონაკვეთზე მიედინება აჭარის ავტონომიური რესპუბლიკის ტერიტორიაზე. მისი წყალშემკრები აუზის ფართობი 22130 კმ-ია. საქართველოში წყალუხვობით მდინარე რიონის შემდეგ მეორე ადგილი უკავია. მას ყოველწლიურად ზღვაში შეაქვს დაახლოებით 9520 მლმ³ წყალი. წყლის საშუალო ხარჯი შესართავთან - 277 კუბ.მ/წმ. მისი სიღრმე საშუალოდ 2 მეტრია, სიგანე – 20-25 მეტრი. მისი დინება ზემოწელში 0.8-202 მეტრია წამში, ქვემო წელში 0.7-2.7 მ³/წმ-ში. მისი ვარდნა 1 კმ-ზე 6.2 მეტრია. საქართველოს ერთ-ერთი დიდი სოფ. კაპანდიბას ქვევით მდინარის კალაპოტი განიერია - 0.8-1.2 კმ-მდე, დატოტვილი და გაჩენილია დაბალი კუნძულები. ჭოროხი ძირითადად მიედინება ტექტონიკურ ხეობაში ლაზისტანისა და ჭოროხის ქედებს შორის და ქალაქ ბათუმის სამხრეთით ერთვის შავ ზღვას. მას ახასიათებს გაზაფხულის წყალდიდობა, შემოდგომის წყალმოვარდნები და არამდგრადი ზამთრის და ზაფხულის წყალმცირობა.

მთავარი შენაკადებია: აჭარისწყალი და მაჭახელისწყალი.

მდინარე ჭოროხზე თურქეთის მხარეს მდებარეობს ქალაქი ბაიბურთი, სპერი (ისპირი), ართვინი, ბორჩხა, აგებულია ჰესები, საქართველოს საზღვართან ახლოს მიმდინარეობს დერინერის კაშხალის მშენებლობა.

მდინარის რეჟიმში მნიშვნელოვანი კორექტივები შეაქვს სტაბილიზაციის კუთხით, თურქეთში ჰიდროსადგურების კასკადის მშენებლობას. აღსანიშნავია, რომ ჭოროხის აუზის ამ ზონაში შემორჩენილია ქართული კულტურის მრავალი ძეგლი.

დღეის მდგომარეობით სისტემატური ჰიდროლოგიური დაკვირვებები მდინარეზე ტარდება სსიპ „გარემოს ეროვნული სააგენტოს“ მიერ.

ამასთან უნდა აღინიშნოს, რომ შპს „გზები“-ს ტერიტორიაზე დროებითი ნაკადების მიერ გამოწვეული ეროზიის რაიმე კვალი არ აღინიშნება.

შავი ზღვა

შავი ზღვა გამოირჩევა წყლის დინების მინიმალური მერყეობით. ზღვის მოქცევით გამოწვეული მერყეობა დაახლოებით 10 სმ-ია (20-25 სმ-ისნი მაქსიმუმის პირობებში), ხოლო ქარის ზეგავლენით გამოწვეული მერყეობა – დაახლოებით 20-40 სმ-ია. ფოთის

ნავსადგურის გრაფიკის ნულოვანი წერტილი ჯერ კიდევ ნავსადგურის მშენებლობისას და 1934 წლიდან დაწყებული გამოკვლევებისას გამოყენებული, კოორდინატთა ბალტიკურ სისტემაზე (BCS) 86.11 სმ-ით დაბალია, რაც შეესაბამება შავი ზღვის სანაპიროს გასწვრივ წყლის საშუალო დონეს.

შავი ზღვის დინება განიცდის მასში ჩამდინარე დიდი მდინარეების გავლენას და ძირითადად საათის ისრის მიმართულებით ცირკულირებს. წყლის ცირკულაცია შეიძლება შეიცვალოს ქარების ზეგავლენით. ზღვის აღმოსავლეთ ნაწილში ჭარბობს სანაპირო ზონიდან 3-10 კმ-ის მანძილზე გამავალი სამხრეთიდან ჩრდილოეთისაკენ მიმართული ძირითადი დინება. აღინიშნება აგრეთვე ნაპირთან ახლოს გამავალი ლოკალური ნაკადები, რაც უპირატესად, აღმოსავლეთისა და სამხრეთის და აგრეთვე დასავლეთის სუსტი ქარების ქროლვისას ჩნდება.

ქ. ბათუმის აკვატორიაში ზღვის რელიეფი წარმოდგენილია შემდეგ ფორმებით:

- რიფი – ზღვისქვეშა აკუმულაციური ვაკე 20-30 მ სიღრმით;
- კონტინენტური ფერდობი 500-600 მ სიღრმით;
- აბისალური ვაკე.

გარდა ამისა, ჭოროხის დელტის ევოლუციას თან ახლავდა ღრმა კანიონების და წყალქვეშა ალუვიური მარაოს წარმოქმნა. დელტისებური წყალქვეშა მარაო ზღვაშია შეჭრილი (25-30 კმ). მარაოს ჩრდ. მხარეს რიფისა და კონტინენტური ფერდობის სიღრმე არ აღემატება 3-4 მ. კონტინენტური რიფის ციცაბო ფერდობის გამო, სანაპირო წყლის თერმული რეჟიმი მნიშვნელოვნად არ განსხვავდება ღია ზღვისაგან. ადგილი აქვს წყლის ექსტენსიურ ცირკულაციას ზადაპირიდან ფსკერისაკენ და მტკნარი წყლის მარილიანთან შერევას, ეს პროცესი აქტიურად მიმდინარეობს გაზაფხულის მიწურულს, მთებზე თოვლის ინტენსიური დნობის პერიოდში. აღნიშნული ფაქტორები განსაზღვრავს მარილიანობის რეჟიმის სივრცით და ტემპერატურულ არასტაბილურობას. მარილიანობის უმაღლესი დონე იანვარში (17.75%), ხოლო უმდაბლესი (14.75%) მაისში ფიქსირდება.

სანაპირო ზოლის დინამიკურობა ტალღის რეჟიმზეა დამოკიდებული. მკვებავი მდინარეების მიერ მოტანილი დანალექები სანაპირო ზოლზე მოძრაობენ ტალღის ძალისა და მიმართულების შესაბამისად. დინების სიჩქარე საშუალოდ 0.3-0.5 მ/წამ უდრის, ხოლო ძლიერი ქარის დროს იგი 1 მ/წმ აღწევს.

ტალღის მიმართულება აჭარის ტერიტორიაზე ძირითადად შემდეგნაირია: დასავლეთით– 57%, ჩრდ-დას–18% და სამხ-დას-15%. დიდ ტალღებს სანაპიროზე დასავლეთიდან შემოჭრილი ქარი განაპირობებს.

ბათუმის რაიონში ზღვის ზედაპირული დინებები, როგორც წესი, სუსტი და არამდგრადია. ზედაპირული დინებების წარმოქმნის მიზეზებია: ქარი სანაპირო ზოლში და ღია ზღვაში, წყალქვეშა რელიეფის ხასიათი და ზღვის წყლის არათანაბარი სიმკვრივე გამოწვეული მდინარე ჭოროხის მტკნარი წყლების შერევით ზღვის წყალში.

ზღვის დინებების სივრცობრივი განაწილება ზედაპირულ (სანავიგაციო, 0-10 მ) შრეში სამ ძირითად ზონად იყოფა, რომელთაც ერთმანეთისაგან განსხვავებული ხასიათი აქვთ:

- ძირითადი ნაკადური დინების ზონა;
- სანაპირო ცირკულაციური დინების ზონა;
- სუსტი დინებების ზონა.

ძირითადი ნაკადური დინების ზონა განლაგებულია ნაპირიდან 2-5 მილის დაშორებით და ბათუმის პორტის განლაგების რაიონში არ შემოდის. ბათუმის პორტი სანაპირო ცირკულაციური დინებების ზონაშია განლაგებული. ეს ზონა ძირითადი ნაკადური დინებების ზონასა და ნაპირს შორის მდებარეობს. ზედაპირული დინების სიჩქარე 0,5 მ/წმ-ის ფარგლებში მერყეობს.

მდინარე ჭოროხის შესართავიდან წყლის დინება მიიმართება დასავლეთით და ჩრდილო-დასავლეთით, რომელიც ზღვის ძირითადი დინების ზეგავლენით თანდათან ჩრდილოეთისაკენ და ჩრდილო-აღმოსავლეთისაკენ გადაადგილდება. დინების სუსტი ნაკადი ციხისძირის კონცხამდე აღწევს და თანდათან უხვევს სამხრეთ-დასავლეთისაკენ და მარცხენა მხრიდან შემოუვლის მცირე სიღრმის ზონას, გაივლის პორტს, შემოუვლის ბურუნ-ტაბიეს კონცხს, გადაადგილდება სანაპიროს გასწვრივ და შეერევა მდინარე ჭოროხის წყლის ნაკადს. მთლიანობაში ზღვის ზედაპირული დინება მიმართულია სანაპიროს გასწვრივ ჩრდილოეთისაკენ, საათის ისრის საწინააღმდეგო მიმართულებით და ხასითდება წრიული ცირკულაციით.

დინებების რეჟიმზე დიდ ზეგავლენას ახდენს მდინარე ჭოროხის სეზონური მოდინების ხასიათი: გაზაფხულის და შემოდგომის წყალუხვობის პერიოდებში ჭოროხის წყლის გაზრდილი დინამიური გავლენით სანაპირო დინების ცირკულაციური რეჟიმი უფრო მკაფიოდ არის გამოხატული.

2.5. ძირითადი ნიადაგები და ლანდშაფტები

თავდაპირველად აქ გავრცელებული უნდა ყოფილიყო ალუვიური კორდიანი მჟავე ნიადაგები, შრეებრივი აგებულებით და დაფარული ჭალის მდელოს მცენარეულობით. ამჟამად ტერიტორიაზე ბუნებრივი ნიადაგის საფარი აღარ არსებობს. იგი მთლიანად განადგურდა ჯერ კიდევ გასული საუკუნეში საწარმოო საამქროს მშენებლობის პროცესში, ხოლო შემდეგ ტერიტორიის ათვისების და საწარმოო საქმიანობის შედეგად.

ამჟამად ეზოს სამხრეთ ნაწილში, გადათხრილ ზედაპირზე, მთლიანად გადანაწილებული მდინარეული ბალასტია, საერთოდ მცენარეული და ნიადაგი საფარის არსებობის რაიმე ნიშნის გარეშე. ეზოს ჩრდილოეთ ნაწილში ზედაპირზე დაყრილი ბალასტი გატკეპნილი ან შედარებით უმნიშვნელოდ არის გადათხრილი. აქ მხოლოდ ჩრდილოეთი ღობის გასწვრივ რამოდენიმე მ² ფართობზე შემორჩენილია, ადამიანის სამეურნეო ზემოქმედებით დაკნინებული და დანაგვიანებული, ალუვიური ნიადაგის ვიწრო და წაგრძელებული ფრაგმენტები - 5-10 სმ-მდე სიმძლავრის საშუალოდ ჰუმუსირებული A ჰორიზონტით. მექანიკური შემადგენლობით იგი თიხნარ-ქვიშნარია,

წვრილი კენჭნარის უხვი ჩანართებით. იგი შეფერილობით მუქი ნაცრისფერი ან მოშავოა, ტენიანი, ფხვიერი და ფორიანი. მათ ქვეშ ალუვიური, კარგად დამუშავებული, კენჭნარია ქვიშის შემავსებლით. ანალოგიური გენეზისის და უფო მძლავრი თიხნარიანი ნიადაგის ცალკეული, მცირე ფართობის ნაკვეთებია შემორჩენილი საწარმოს ირგვლივ ყველა მიმართულებით, რომლებიც დღესაც გამოიყენება სასოფლო სამეურნეო სავარგულებად.

ამჟამად საწარმოს ტერიტორიის ნახევარზე მეტი ფართობი უჭირავს საწარმოო და დამხმარე შენობა-ნაგებობებს. დარჩენილი ფართობის უმეტეს ნაწილზე ეზოში დაყრილი ბალასტის შრე გატკეპნილია ან გადათხრილია ნიადაგის რაიმე კვალის გარეშე.

2.6. ფაუნა და ფლორა

ფლორა

უნიკალური და მრავალფეროვანია აჭარის ფლორა და ფაუნა. მცენარეული სამყაროს გამორჩეულობას ის განსაზღვრავს, რომ კოლხეთი გამყინვარების პერიოდში უძველესი რელიქტების თავშესაფარი იყო. ამასთან რელიქტების მნიშვნელოვანი ნაწილი ადგილობრივი კოლხური წარმოშობისაა. აჭარის ფლორა მცენარეთა 1700-მდე სახეობას ითვლის, ამასთან საქართველოს წითელ ნუსხაში შეტანილია 41 სახეობა.

აჭარაში ტყეებს 186 965 ჰა ფართობი უჭირავს, ტყიანობა 65,1%-ია, მაშინ როდესაც მთლიანად საქართველოსათვის ეს მაჩვენებელი 39,6%-ია, მსოფლიოსათვის კი 27%, მეზობელ ქვეყნის თურქეთისათვის 11%-ია, ტყეების 60%-ზე მეტი განლაგებულია ზღვის დონიდან 1000 მეტრზე ზემოთ, ხოლო ტყეების 90%-ზე მეტი 200 დაქანების ფერდობზეა. ძირითადად გავრცელებულია ფოთლოვანი (წიფელა, მუხა) და წიწვოვანი (ნაძვი, ფიჭვი, სოჭი) ტყეები.

საკვლევი ტერიტორია მიეკუთვნება ხმელთაშუა ზღვის ოლქის ევროპის ქვეოლქის კოლხეთის პროვინციის ბათუმის მონაკვეთს და არ გამოირჩევა იმავე ზონაში მდებარე სხვა ანალოგიური მონაკვეთებისაგან. ძირითადად მას დაკარგული აქვს პირვანდელი, ბუნებრივი იერ-სახე წინა წლებში ჩატარებული მელიორატიული სამუშაოების გამო. თუმცა აქ, ზღვის სანაპიროს გასწვრივ დღემდე შემორჩენილია ფლორისტული შედგენილობით საკმაოდ მრავალფეროვანი ქვიშიანი დიუნების მცენარეული დაჯგუფებები. მზით გამთბარ ქვიშიან დიუნებზე, კოლხეთის სხვა ტერიტორიებისაგან განსხვავებული მცენარეთა ჯგუფები ხარობს: რძიანა, ლურჯი ნარი, გლერტა, ძეძვი, ქაცვი. ყველა ეს ერთმანეთისგან განსხვავებული მცენარე ვიწრო სანაპირო ზოლში დაუმაგრებელ და ნახევრადდამაგრებულ ქვიშებზე იზრდება. დიუნებზე გავრცელებული ორი სახეობა – ყვითელი ყაყაჩურა და ზღვის შროშანი კი გადაშენების პირას პისულ მცენარეთა სტატუსით წითელ ნუსხაშია შეტანილი.

ძლიერ დანესტიანებულ ადგილებში გავრცელებულია ისეთი მცენარეები როგორცაა თეთრი და ყვითელი დუმფარა და წყლის კაკალი. მდინარეების ზოგიერთი ხეობების გასწვრივ აღმოცენებულ რელიქტურ კოლხურ ტყეებში დაახლოებით 9-10 მ სიმაღლის კოლხურჰირკანული მურყანი დომინირებს. დღეს მათ კორომებს იშვიათად თუ გამოერევა ლაფანი ან ნეკერჩხალი.

ქ. ბათუმსა და მის მიდამოებში გავრცელებულია მრავალნაირი სუბტროპიკული მცენარე. ჭარბობს ხელოვნურად გაშენებული პარკები, ჩაის პლანტაციები და ციტრუსოვანთა ნარგავები. გორაკ-ბორცვებზე აქა-იქ შემორჩენილია კოლხური ბუნებრივი ტყე და ბუჩქნარი.

ბათუმის ზღვისპირა პარკში დიდი ნაწილი უჭირავს საჩრდილოებელ ხეივანს მრავალწლიანი ნარგავებით. აქვეა სუბტროპიკული ნაწილიც, იგი უშუალოდ პლაჟის გასწვრივ მდებარეობს. აქ ხარობს პირამიდული კვიპროსი, ჩინური ვარდები. ცენტრალურ ხეივანში 1300 მ სიგრძეზე გადაჭიმულია კეთილშობილი დაფნა.

ფაუნა

ქ. ბათუმის განთავსების რაიონში წარმოდგენილი ფაუნის თვალსაზრისით აღსანიშნავია ორნითოფაუნის მრავალფეროვნება, ვინაიდან ამ ადგილზე გადამფრენ ფრინველთა ევრაზია-აფრიკის სამიგრაციო მარშრუტი გადის. ოქტომბრის თვეში აქ სამხრეთისკენ შავი ზღვის სანაპიროს გასწვრივ დაძრული მტაცებლები შეიმჩნევა: კაკაჩა; ძერა; შვეარდენი; ძელქორა; თეთრკუდა, ველისა და ბექობის არწივი და სხვა. ზამთარში ჩრდილოეთიდან იხვების, ბატებისა და გედების გუნდები მიფრინავენ. საკვლევი რაიონი საკმაოდ მდიდარია წყლისა და ჭაობის მობუდარი ფრინველით, ზამთრისპირსა და ზამთარში კი მათი რაოდენობა საოცრად იზრდება. მობუდარი ფრინველებიდან გვხვდება: ტყის ქათამი, ჭოვილო და სხვადასხვა სახეობის იხვები. აღსანიშნავია როგორც გადამფრენი ასევე მობუდარი თოლიების სახეობები. იშვიათად აქ ქარცი ყანჩის, თეთრი და შავი ყარყატების ხილვაც შეიძლება.

საკვლევი რაიონის ფარგლებში ბინადარი ამფიბიებიდან ყურადღებას იპყრობს ტბორის ბაყაყი და ორი სახეობის – ჩვეულებრივი და მცირე აზიური ტრიტონი. ქვეწარმავლებიდან გავრცელებულია წყლის ანკარა, ესკულაპის მცურავი და ჭაობის კუ.

მსხვილი ძუძუმწოვრებიდან აღსანიშნავია ტურა და გარეული ღორი. იშვიათად მაგრამ მაინც შესაძლებელია მელიის და წავის ნახვა. შავ ზღვაში სამი სახეობის – აფალინა, ზღვის ღორი და თეთრგვერდა დელფინი ბინადრობს. შავი ზღვის მეტად თავისებურ გარემოს – დაბალ მარილიანობასა და გოგირდწყალბადის მაღალ კონცენტრაციას ეს ძუძუმწოვრები კარგად არიან შეგუებულნი, მაგრამ ბრაკონიერობამ, ზღვის დაბინძურებამ და სხვა პოპულაციებიდან შევსების შეუძლებლობამ შავი ზღვის დელფინები გადაშენების საფრთხის ქვეშ დააყენა. ამ სახეობების რიცხოვნების კრიტიკულ ზღვარამდე შემცირების შემთხვევაში, მათი აღდგენა შეუძლებელი იქნება.

იქტიოფაუნა

შავ ზღვაში გვხვდება თევზების 167 სახეობა, მათგან 108 აღნიშნულია აღმოსავლეთ სანაპირო ზოლში და შეიძლება შეგვხვდეს ქ. ფოთის საზღვაო სანაპიროს გავლენის ზონაში.

შავ ზღვაში მობინადრე თევზებს მათი წარმოშობის მიხედვით ხშირად სამ ჯგუფად ყოფენ. სახეობათა 60%-ზე მეტი ეკუთვნის „ხმელთაშუაზღვეთ-ატლანტიკურ“ ჯგუფს და

ფართოდაა გავრცელებული ევროპისა და აფრიკის სანაპირო ზონებში. დაახლოებით 20% ძირითადად მტკნარი წყლის თევზებია, რომლებიც ამავე დროს კარგად უძლებენ მარილიანობის მატებას და ცხოვრების გარკვეულ ნაწილს ნაკლებად მლაშე ზღვებში ატარებენ. და ბოლოს, სახეობათა თითქმის 20% წარმოადგენს ეგრეთ წოდებულ „პონტოს რელიქტებს“, რომლებიც შეგუებულნი არიან დაბალ მარილიანობას და წარმოადგენენ სპეციფიკურ სახეობათა კომპლექსს, რომელიც დღეს შავსა და კასპიის ზღვებს ასახლებს. ეს ჯგუფი მოიცავს ენდემური ფორმების უდიდეს ნაწილს და განსაკუთრებულ ყურადღებას ითხოვს. პირველი ჯგუფის განსაკუთრებით ტიპიური და ჩვეულებრივი წარმომადგენელია *Mugil spp.*, *Clupeonella delicatula*, *Engraulus encrasicolus ponticus* (ენდემური ქვესახეობა), *Scomber scombrus*, *Sarda sarda*, და სხვა: მტკნარი წყლის თევზების ჩვეულებრივი წარმომადგენლებია *Rutilus rutilus*, *Lucioperca lucioperca*. ყველაზე მრავალრიცხოვანი პონტოს რელიქტებიდან არის გვარი *Caspialosa (Alosa)-ს წარმომადგენლები, განსაკუთრებით Alosa caspia palaestomi, ძალიან ტიპიურია (თუშცა იშვიათი) ზუთხები, კერძოდ A. guldenstadtii.*

საქართველოს ტერიტორიული წყლების თევზები გარემო პირობებთან შეგუების მიხედვით იყოფიან 4 ჯგუფად: მტკნარწყლოვანები, მომლამოწყლოვანები, გამსვლელი და ზღვის თევზები. მტკნარწყლიანთა ცხოვრების ყველა ეტაპი მთლიანად დაკავშირებულია მტკნარ წყლებთან. შავ ზღვაში ამ თევზებს იშვიათად ვხვდებით, ისიც უმთავრესად წყალდიდობის დროს. მომლამოწყლიანები ცხოვრობენ შავი ზღვის ნაკლებად მარილიან წყლებში. გამსვლელი თევზები კი ბინადრობენ როგორც ზღვაში, ისე მდინარეში. ზღვის თევზების ცხოვრება არ არის დაკავშირებული მტკნარ წყალთან. მათ მტკნარ წყალში ტოფობა და გამრავლება არ შეუძლიათ, ისინი მხოლოდ ზღვაში ცხოვრობენ.

ზღვის თევზები თავისი საბინადრო გარემოს მიხედვით იყოფიან 2 ჯგუფად: ფსკერზე მცხოვრები და პელაგიური თევზები, რომლებიც ზღვის წყლის სივრცეში ან პელაგიურ ნაწილში ცხოვრობენ. ზღვის ფსკერზე მცხოვრებ ანუ ბენტოსურ თევზებს მიეკუთვნება: ბარაბული, კამბალა, ღორჯო და სხვ. პელაგიური თევზებია: ქაფშია, წვრილი და მსხვილი სტავრიდა, პელამისი და სხვ.

გასამრავლებელი და სანასუქო ადგილების ათვისების მიხედვით იქტიოფაუნა შეიძლება გაიყოს რამდენიმე ჯგუფად: 1) თევზები, რომლებიც მუდმივად შავ ზღვაში ბინადრობენ (შავი ზღვის ქაფშია, სტავრიდა, კეფალი, კამბლა, სმარიდა და სხვა); 2) შავ ზღვაში მოზამთრე, მაგრამ ტოფობისა და სუქების პერიოდს ატარებენ აზოვის ზღვაში (აზოვის ქაფშია, ქაშაყი); 3) შავ ზღვაში მოზამთრე და მეტოფე, მაგრამ მათი სუქება მნიშვნელოვანწილად ხდება აზოვის ზღვაში (კეფალი, ბარაბული); 4) სახეობები, რომლებიც შავ ზღვას ითვისებენ, როგორც სატოფე და სუქების არეალს, მაგრამ ზამთრობენ მარმარილოსა და ეგეოსის ზღვებში, ხოლო ზოგიერთი იქვე ტოფობს (პელამიდა, სკუმბრია)

შავ ზღვაში მობინადრე სახეობათაგან, დაახლოებით, 26-ს სარეწი მნიშვნელობა ჰქონდა, რომლიდანაც ახლა მხოლოდ 5-ია დარჩენილი. ყველაზე მრავალრიცხოვანია

ქაფშია, წვრილი სტავრიდა, ქარსალა, კეფალი. ადრე ამავე რიგებს მიეკუთვნებოდა კამბალისნაირები, ზუთხისნაირები, ბარაბული და სხვა სახეობები, რომელთა რიცხოვნობა ამჟამად ძლიერ შემცირებულია.

ზღვის ძუძუმწოვრები

შავ ზღვაში ბინადრობს დელფინების სამი სახეობა: თეთრგვერდა დელფინი, ჩვეულებრივი ზღვის ღორი და აფალინა.

დელფინი-თეთრგვერდას (*Delphinus delphis ponticus*) სიგრძე საშუალოდ 1,6 მეტრია, წონა 51კგ (42-59კგ). გავრცელებულია წყნარი და ატლანტის ოკეანეების შიდა ზღვებში, მათ შორის შავ და ხმელთაშუა ზღვებში. ცოცხლობს 20-30 წელი, ცურავს სწრაფად, წყლის სიღრმეში ხანგრძლივად არ ეშვება და ხშირად ამოხტება ხოლმე წყლის ზედაპირზე.

დელფინი აფალინა (თურსიოპს ტრუნცატუს პონტიცუს) შავი ზღვის ყველაზე დიდი ზომის დელფინია – 2,3 მეტრი სიგრძისა და საშუალო მასით 119 კგ. აფალინა შავ ზღვაში გვხვდება იშვიათად, ვიდრე თეთრგვერდა. ხშირად ხტება წყლიდან, ეშვება დიდ სიღრმეებზე, ცოცხლობს 20-30 წელი. გადაადგილდებიან მცირე ჯგუფებად, დაახლოებით რამდენიმე ათეული ინდივიდი ერთად, საათში 30-50 კმ სიჩქარით.

ჩვეულებრივი ზღვის ღორი (*Phocaena phocaena* L. 1758) შავი ზღვის დელფინებს შორის ყველაზე მცირე ზომისაა, მისი სიგრძე დაახლოებით 1,3 მეტრია, წონა 50კგ. მამრები მდებარეობენ პატარები არიან. წყლიდან არ ხტება, განსაკუთრებით ხშირად გვხვდებოდა აზოვის ზღვაში. როგორც წესი გადაადგილდებიან წყვილებად ან მცირე ჯგუფებად.

ყველა ეს სახეობა საერთაშორისო წითელ ნუსხაშია შეტანილი როგორც ნაკლებად შესწავლილნი (K).

ზღვის წყალმცენარეები

შავი ზღვის სამხრეთ-აღმოსავლეთ სანაპიროს მაკროფიტების სახეობრივი შემადგენლობა ღარიბია შავი ზღვის სხვა სანაპირო რეგიონებთან შედარებით ქვიშიანი გრუნტის ფართოდ გავრცელების გამო. სულ 113 სახეობაა ცნობილი (38,7% შავი ზღვის მაკროფიტების საერთო რაოდენობიდან). წამყვანი ადგილი უჭირავს წითელ და მურა წყალმცენარეებს.

წყალმცენარეთა რაოდენობა მცირდება სიღრმის მიხედვით. წყალმცენარეთა მაქსიმალური სიმჭიდროვე აღინიშნება 2-3 მეტრის სიღრმეზე.

კავკასიის სანაპიროზე, ქვიან გრუნტებზე, ძირითად წყალქვეშა მცენარეულ ლანდშაფტს ქმნის *Cystoseira barbata*. ცისტოზირას ასოციაციები იკავებენ ფოტოფილური მცენარეულობის პირველ და მეორე იარუსს ზღვის სუბლიტორალურ ზონაში. ასოციაციის მაკროფიტების ძირითადი მასა მდებარეობს 10 მეტრ სიღრმეზე, გავრცელების ქვედა ზღვარი ვრცელდება 15-20 მეტრის სიღრმემდე. ასოციაციის ბიომასა მნიშვნელოვნად მცირდება სიღრმესთან ერთად.

ცისტოზირის ცენოზებს შორის გვხვდებიან მრავალრიცხოვანი წაბლა და წითელი წყალმცენარეები, რომლებიც იზრდებიან როგორც ქვიან სუბსტრატზე, ასევე ეპიფიტურად ცისტოზირაზე. ცისტოზირის ცენოზებში ყველაზე უფრო გავრცელებული მაკროფიტები არიან: *Ceramium rubrum*, *Polysiphonia opaca*, *Dictyota dichotoma*, *Dilophus repens*, *Callithamnion corymbosum*, *Padina pavonia*, *Ectocarpus*-ის სახეობები, *Corallina* და სხვა.

ცისტოზერაზე მცხოვრები ეპიფიტებიდან ცნობილია დაახლოებით 30 სახეობა (ვოზჟინსკაია, 1957), რომელთა შორის ყველაზე ხშირად გვხვდებიან: *Sphacelaria cirrhosa*, *Polysiphonia subulifera*, *Ceramium rubrum*, *Laurentia obtusa*, *Cladostephus verticillatus*, *Stilophora rhizoides*, *Melobesia* sp. და სხვა. ეს ფიტოცენოზები ვრცელდება 20-25 მ. სიღრმემდე და მათი რაოდენობა მცირდება და ქრება 27-30 მ. სიღრმეზე.

მდინარეთა შესართავებთან, აგრეთვე, უბეებში, სადაც ქვიან გრუნტს ცვლის ქვიშიანი ან ლამიანი გრუნტები. ფიტოცენოზები განსხვავებული ხასიათისაა. აქ მცირე სიღრმეებში (2-10 მ), როგორც წესი, შეინიშნება *Zostera nana*-სგან, (ფარულთესლოვანი მცენარე) შედგენილი “წყალქვეშა მდელოები”, რომელთა შორისაც გვხვდება მწვანე და წითელი წყალმცენარეები, მრავალრიცხოვანი ცხოველები, უპირატესად ჭიები, მოლუსკები, ამფიპოდები და ნემსთევზა.

საქართველოს სანაპიროს შედარებით სუფთა უბნებში გავრცელებული მწვანე წყალმცენარეებია: *Chaetomorpha linum*, *Ch. aerea*, *Ch. crassa*, *Cladophora cristallina* და *C. dalmatica*. მწვანე წყალმცენარეების უმრავლესობა, სახელდობრ *Ulva rigida*, *Enteromorpha linza*, *E. prolifera*, *Cladophora laetevirens* და სხვა, ზომიერად დაბინძურებულ ადგილებს ირჩევს და უმეტესად გვხვდება ბათუმი-ფოთის მონაკვეთში. ამავე რაიონში გავრცელებული წითელი წყალმცენარეებიდან განსაკუთრებით ხშირად აღნიშნავენ *Bangia fuscopurpurea*-ს და *Callithamniom corymbosum*-ს.

ბენტოსის დიატომური წყალმცენარეები ხასიათდებიან სუბსტრატთან კავშირით, რომელსაც ისინი ემაგრებიან ან მოძრაობენ მის ზედაპირზე და ან შემონაზარდებს შორის. შავი ზღვის სუბლიტოლარში დიატომური წყალმცენარეები ემაგრებიან სხვადასხვა სუბსტრატს: მკვდარსა და ცოცხალს, მოძრავსა და უმოძრავს, ბუნებრივსა და ანთროპოგენულს. ფაქტიურად არ არის სუბსტრატი შემონაზარდის გარეშე. შემონაზარდის ინტენსივობა განსხვავებულია და ძირითადად დამოკიდებულია გარემოზე, რომელშიც სუბსტრატია მოთავსებული და ნაკლებად დამოკიდებული სუბსტრატის ბუნებაზე.

კავკასიის სანაპიროზე გავრცელებულია კოლონიალური *Achnanthes longipes*. (კლასი-*Pennatae*, რიგი-*Araphinales*, ქვერიგი-*Monoraphineae*).

სანაპირო ზონის დაბინძურება ერთ-ერთ ყველაზე ძლიერ ეკოლოგიურ ფაქტორს წარმოადგენს იმ ფაქტორთა შორის, რომლებიც ფიტობენტოსის მრავალწლიან დინამიკას და ასევე ჰორიზონტალურ გავრცელებას განაპირობებს. დაბინძურებისადმი განსაკუთრებით მგრძობიარეა მაკროფიტები. შავი ზღვის მაკროფიტები ორგანულ ნივთიერებებით წყლის დაბინძურებაზე რეაქციის (საპრობულოზის) მიხედვით

შემდეგნაირადაა განაწილებული: 61,3%-ოლიგოსაპრობია, 30,8%-მეზოსაპრობი და მხოლოდ 7,9%-პოლისაპრობი. ასეთი განაწილება თვალსაჩინოდ აჩვენებს მაკროფიტების მაღალ მომთხოვნელობას წყლის გარემოს გარკვეული ფიზიკურ-ქიმიური შემადგენლობისადმი. პოლისაპრობული სახეობების რაოდენობით მწვანე მცენარეები გამოირჩევიან. მურა წყალმცენარეები ყველაზე ცუდად ეგუებიან წყლის დაბინძურებას და ამიტომ საშუალოდ და ძლიერ დაბინძურებულ ადგილებში საერთოდ არ გვხვდება. აქედან გამომდინარე, წყლის დაბინძურების გაზრდას მოჰყვება მურა წყალმცენარეების შემცირება და მწვანე წყალმცენარეების ხვედრითი წილის გაზრდა.

2.7. დაცული ტერიტორიები

მტირალას ეროვნული პარკი

მტირალას ეროვნული პარკი მდებარეობს აჭარის ავტონომიური რესპუბლიკის ტერიტორიაზე, კოლხური რელიქტური ტყით დაფარულ ნაწილში, ნოტიო კლიმატის ყველაზე მეტად გამოხატული ზემოქმედების არეში. იგი მოიცავს ყოფილი ცისკარას სახელმწიფო ნაკრძალის ტერიტორიას. მტირალას ეროვნული პარკი შეიქმნა 2006 წელს საქართველოს კანონის `მტირალას ეროვნული პარკის შესახებ` საფუძველზე, ქობულეთის, ხელვაჩაურის და ქედის ადმინისტრაციული რაიონების საზღვრების ფარგლებში. მტირალას ეროვნული პარკის საერთო ფართობი 15 806 ჰა-ია. ეროვნული პარკის ადმინისტრაციული ცენტრი მდებარეობს დაბა ჩაქვში.

რელიეფი: გამოიყოფა ზღვის სანაპირო ზონა 500-600 მ. ზღვის დონიდან, გორაკ-ბორცვიანი ზონა 1500-მდე მ. ზღვის დონიდან, მთიანი და მაღალმთიანი ზონა 2000-3000 მ. ზღვის დონიდან. რელიეფის ფორმებს შორის გამოირჩევა თვალწარმტაცი ხეობები, ვილკანური პლატოები, გაქვავებული ლავური ღვარები და სხვა.

ჰავა: ნაკრძალის ტერიტორია ყველაზე უხვნალექიანი მხარეა და საშუალო წლიური მაჩვენებელი ზრვისპირა ნაწილში 2000 მმ-ზე მეტია. ჰარის ტენიანობა 80-85%-ს შეადგენს საშუალო წლიური ტემპერატურა სიმაღლესთან ერთად მერყეობს.

ჰიდროლოგია: პარკის ტერიტორიაზე მრავალი მცირე და საშუალო მდინარეა. ბევრი მათგანი თვალწარმტაც ხეობებში მიედინება და ჭორემებსა და ჩანჩქერებს ქმნიან. ტერიტორიაზე მრავლად არის მინერალური და მტკნარი წყარო, რომლებიც სამკურნალო თვისებებით გამოირჩევა.

ნიადაგები: პარკის ტერიტორიაზე 3 ძირითადი ტიპის ნიადაგებია გავრცელებული 600 მ-მდე გავრცელებულია კავკასიაში მეტად იშვიათი წითელმიწები. სიმაღლის მატებასთან ერთად წითელმიწები იცვლება ყვითელმიწა და ტყის ყომრალი ნიადაგებით. წალებში აქა იქ ალუვიური ნიადაგებს ვხვდებით.

მცენარეული სამყარო: პარკის ტერიტორია რელიქტურ მცენარეთა იშვიათი მრავალფეროვნებით გამოირჩევა. აქ გავრცელებულია 68 ოჯახის 202 გვარის 284 სახეობა, მათ შორის ხე მცენარეთა 18, ბუჩქების 21 და ბალახების 245 სახეობა. 16 სახეობა ენდემურია მათ შორის კავკასიის 5, საქართველოს 1, კოლხეთის 3 და აჭარის 3 ენდემია.

საქართველოს წითელ ნუსხაში შეტანილი იშვიათი რელიქტური ენდემებია: პონტოური მუხა, მედვედევის არყი, უნგერნის შქერი, ეპიგეა და სხვა. ტერიტორიის თითქმის 100% გაუვალი ტყითა და ბუჩქნარით არის დაფარული. ჰიფსომეტრიულად შემდეგნაირად არის განაწილებული: 500-600 მ შერეული ფართოფოთლოვანი კოლხური ტყეები, 500-1000 მ. წაბლის სარტყელი, 1000-1200 მ. წიფლის სარტყელი.

ფაუნა: წინასწარი შესწავლის შედეგების მიხედვით პარკის ტერიტორიის ცხოველთ სამყარო (ძუძუმწოვრები, ფრინველები, ამფიბიები, რეპტილიები და თევზები) წარმოდგენილია 95 სახეობით. აქედან 23 სახეობა საქართველოს წითელ ნუსხაშია შეტანილი. ესენი: ფოცხვერი, მურა დათვი, მდინარის კალმახი და სხვა. ასევე პარკის ტერიტორიაზე გავრცელებულია შველი, გარეული ღორი. ფრინველებიდან ჩია არწივი, ძერა, ირაო, ქორი და სხვა.

ჭოროხის დელტა

ბიომრავალფეროვნების თვალსაზრისით დაცული ტერიტორია მნიშვნელოვანია, როგორც ეროვნულ, ისე საერთაშორისო დონეზე, რადგან მოიცავს საფრთხის ქვეშ მყოფ მცენარეებსა და ფრინველებს. აღსანიშნავია, რომ „ჭოროხის დელტა ერთ-ერთ მნიშვნელოვან ტერიტორიას წარმოადგენს ფრინველთათვის მნიშვნელოვანი ადგილების თვალსაზრისით საქართველოში.

მდინარე ჭოროხი ბათუმიდან ხუთიოდ კილომეტრში უერთდება შავ ზღვას, ეს ტერიტორია რამდენიმე თვალსაზრისით არის საინტერესო: მდინარის ორივე მხარეს, სანაპიროდან თითქმის გონიომდე, დაახლოებით 150-200 ჰა ჭარბტენიანი ტერიტორიაა, რომელსაც რამსარის კონვენცია იცავს.

ჭოროხის დელტის ეკოსისტემა ანთროპოგენული ზემოქმედების შედეგად საკმაოდ დაზიანებულია, თუმცა სამხედრო პოლიგონის არსებობამ თითქმის ხელუხლებლად შემოინახა კოლხური ტყის ფრაგმენტი, სადაც გვხვდება უძველესი რელიქტური სახეობები. ჭაობში იზრდება ისლი, ჭილი, ლელი, ჰიდატოფიტები, ბუჩქოვანებიდან - მურყანი, ქაცვი.

ჭოროხის დელტაზე ბინადრობს ძალიან ბევრი მოზუდარი, მოზამთრე თუ გადამფრენი ფრინველი. ეს კი ტურიზმის ისეთი პოპულარული და ძვირადღირებული სახეობის განვითარების საშუალებას იძლევა, როგორცაა ბერდვოჩინგი (ანუ ფრინველების თვალთვალი).

2.8. კულტურული მემკვიდრეობის დახასიათება

არქეოლოგიური ძეგლები

ბათუმისა და მის მიდამოებში, მდ. ყოროლისწყლის შესართავთან, მის მარცხენა ნაპირზე აღმოჩენილი არქეოლოგიური მასალა (გორა, სადაც VI საუკუნეში ციხე აიგო, რომელსაც მოსახლეობა დღეს «თამარის ციხეს» უწოდებს) ადასტურებს, რომ ეს მიდამოები ადამიანის მიერ ათვისებული იყო ჯერ კიდევ ძვ.წ. II-I ათასწლეულების მიჯნაზე.

ადრინდელ ანტიკურ ხანაში აქაურ მოსახლეობას მსხვილი სავაჭრო ურთიერთობა ჰქონდა მეზობელ და შორეულ ქვეყნებთან. ძველი ბერძნები ამ პუნქტს «ბათუსის» (Bathus) სახელით იცნობდნენ (პირველად მოხსენიებული აქვს არისტოტელეს). დღევანდელი ბათუმის ტერიტორიაზე რომაელთა სამხედრო ბანაკი იყო.

ბათუმის პორტის მიმდებარედ, თავისუფლების მოედანზე საძიებო სამუშაოების შედეგად აღმოჩნდა ქართველ მეომართა სამმო საფლავი, რომლებიც ოსმალების წინააღმდეგ გამანთავისუფლებელ ბრძოლაში 1921 წლის 18-21 მარტს დაეცნენ.

საწარმოს ტერიტორიის ფარგლებში, მისი მნიშვნელოვანი ანთროპოგენული დატვირთვის გამო, რაიმე არქეოლოგიური მასალების არსებობა ნაკლებ სავარაუდოა.

ქ. ბათუმის ღირსშესანიშნაობანი

აჭარის მუზეუმი, ბათუმის აკვარიუმი, ბოტანიკური ბაღი, დელფინარიუმი, ცირკი და „ბათუმის რივიერა“ — დასასვენებელი და გასართობი კომპლექსი შავი ზღვის სანაპიროზე. ბათუმში არის ყველა მთავარი რელიგიური მიმდინარეობის საკულტო ნაგებობები: მართლმადიდებლობის, კათოლიციზმის, ისლამის, იუდაიზმის. ბათუმში არის ბათუმისა და სხალთის ეპარქიის კათედრა და რეზიდენცია.

ობიექტის ზემოქმედების ზონაში არ არის განთავსებული ისტორიული ძეგლი და კულტურულ მემკვიდრეობა, აქედან გამომდინარე საწარმოდან მათზე უარყოფითი ზემოქმედება არ არის მოსალოდნელი.

2.9. ეკოლოგიური მდგომარეობის ანალიზი

ატმოსფერული ჰაერის დაბინძურების მდგომარეობა

საქართველოს მსხვილ ინდუსტრიულ ცენტრებში, სხვადასხვა პერიოდებში ფუნქციონირებდა ატმოსფერული ჰაერის დაბინძურებაზე რეგულარულ დაკვირვებათა ქსელის საგუშაგოები (პოსტები) და მათზე წარმოებდა რიგი მავნე ნივთიერებების ატმოსფერული კონცენტრაციების ყოველდღიური სამჯერადი გაზომვა, ხოლო იმ დასახლებული პუნქტებისათვის, სადაც აღნიშნული მიმართულებით გაზომვები არ ტარდებოდა, დაბინძურების შესაბამისი მონაცემების დადგენა ხორციელდებოდა მოსახლეობის რაოდენობაზე დაყრდნობის საფუძველზე, ქვეყანაში მიღებული მეთოდური რეკომენდაციების შესაბამისად. უკანასკნელ წლებში მნიშვნელოვნად შეიზღუდა სრულყოფილი დაკვირვებების წარმოების შესაძლებლობა. ამასთან აღსანიშნავია ისიც, რომ ქვეყანაში საგრძნობლად დაეცა ადგილობრივი სამრეწველო პოტენციალი და შესაბამისად, ბუნებრივ გარემოზე ზემოქმედების ჯამური მახასიათებლების მნიშვნელობებიც. აქედან გამომდინარე, გარკვეულწილად, მიზანშეწონილია ადრინდელი რეკომენდაციებით განსაზღვრული მონაცემებით სარგებლობა, გარემოს პოტენციური დაბინძურების მახასიათებლების დასადგენად – დასახლებული პუნქტის ინფრასტრუქტურის არსებული მდგომარეობის განვითარების პერსპექტივით, იმაზე გაანგარიშებით, რომ რეალურად შესაძლებელია ადრინდელი პერიოდისათვის უკვე მიღწეული გარემოს დაბინძურების მაჩვენებლების მიღება –

შეჩერებული ან უმოქმედო საწარმოო პოტენციალის სრული ამოქმედების შემთხვევისათვის.

ჰაერის დაბინძურებაზე გავლენის მქონე მეტეოპარამეტრებისა და სხვა ძირითადი მახასიათებლების მნიშვნელობები მოცემულია ცხრილ 2.9.1-ში.

აღსანიშნავია, რომ მავნე ნივთიერებების საშუალო კონცენტრაციების მნიშვნელობებთან ერთად, ატმოსფერული ჰაერის დაბინძურების დონის დახასიათების მიზნით გამოიყენება კონკრეტული ადგილმდებარეობის ატმოსფეროში მავნე ნივთიერებების ფონური კონცენტრაციები – დამაბინძურებელი ნივთიერებების კონცენტრაციათა ის მაქსიმალური მნიშვნელობები, რომელზე გადამეტებათა დაკვირვებების რაოდენობა არის მრავალწლიანი(არანაკლებ 5 წლის პერიოდის) რეგულარული დაკვირვებების მთლიანი რაოდენობის 5%-ის ფარგლებში. ფონური კონცენტრაციების მნიშვნელობები განისაზღვრება ცალ-ცალკე შტილისათვის(ქარის სიჩქარის მნიშვნელობა დიაპაზონში 0-2მ/წმ, რომელიც ხასიათდება დაბინძურების ერთ-ერთი ყველაზე არასასურველი ეფექტით) და ქარის სხვადასხვა გაბატონებული მიმართულებებისათვის. სამწუხაროდ, ყველა დასახლებულ ტერიტორიებზე არ ხერხდება სრულფასოვანი რეგულარული დაკვირვებების ორგანიზაცია და შესაბამისად, ატმოსფერული ჰაერის დაბინძურების დონის ფაქტობრივი მნიშვნელობების განსაზღვრა. იმის გამო, რომ როგორც წესი, შედარებით პატარა ქალაქებში და მცირემოსახლეობიან დასახლებულ პუნქტებში ატმოსფერული ჰაერის დაბინძურებაზე დაკვირვებები პრაქტიკულად არ ტარდება. ასეთი ტერიტორიებისათვის, მავნე ნივთიერებებით ადგილმდებარეობის ატმოსფერული ჰაერის ფონური დაბინძურების მახასიათებლების დადგენა ხდება ქვეყანაში მიღებული წესით, რომელიც ეფუძნება დასახლებულ ტერიტორიაზე მოსახლეობის საერთო რაოდენობის მაჩვენებელს და ითვალისწინებს იმ ზოგად საწარმოო და საყოფაცხოვრებო მომსახურების ინფრასტრუქტურას, რომლის ფუნქციონირებაც მეტ-ნაკლებად დამახასიათებელია შესაბამისი დასახლებებისათვის (ცხრილი 2.9.2).

ატმოსფეროში დამაბინძურებელი ნივთიერებების გაბნევის პირობების გამსაზღვრელი მეტეოროლოგიური მახასიათებლები და კოეფიციენტები

მახასიათებლების დასახელება	მახასიათებლების მნიშვნელობა
ატმოსფეროს ტემპერატურული სტრატეფიკაციის კოეფიციენტი	200
რელიეფის კოეფიციენტი	1,0
წლის ყველაზე ცხელი თვისას ჰაერის საშუალო ტემპერატურა	25.3
წლის ყველაზე ცივი თვისას ჰაერის საშუალო ტემპერატურა	5.7
საშუალო ქართა ვარდის მდგენელები, %	
ჩრდილოეთი	4
ჩრდილო-აღმოსავლეთი	2
აღმოსავლეთი	23
სამხრეთ-აღმოსავლეთი	14
სამხრეთი	7
სამხრეთ-დასავლეთი	29
დასავლეთი	11
ჩრდილო-დასავლეთი	10
შტილი	22
ქარის სიჩქარე (მრავალწლიურ დაკვირვებათა გასაშუალოებით), რომლის გადაჭარბების განმეორადობაა 5%, მ/წმ	5.8

ცალკე უნდა შევხვით ატმოსფერული ჰაერის მტვრით დაბინძურების საკითხს. დასახლებული ტერიტორიების მტვრით დაბინძურების პრობლემების განხილვა აქტუალობას იძენს იმის გამო, რომ ატმოსფერული ჰაერის ამ დამაბინძურებლის წარმოშობა არ არის განპირობებული მხოლოდ ანთროპოგენური ფაქტორებით. ამ ფაქტორებთან ერთად, მნიშვნელოვანია ბუნებრივი პროცესების შედეგად წარმოქმნილი და შემდგომ ატმოსფეროს ცირკულაციურ-დინამიკური პროცესებითა და მეტეოროლოგიური მოვლენებით მიღებული შედეგების ანალიზი და შეფასება.

ფონური კონცენტრაციებისათვის დადგენილი მნიშვნელობები დასახლებული ტერიტორიებისათვის მოსახლეობის რაოდენობის მიხედვით

მოსახლეობის რიცხვი (ათასი მოსახლე)	მაკვნი ნივთიერება			ნახშირჟანგი
	მტვერი	გოგირდის დიოქსიდი	აზოტის დიოქსიდი	
1	2	3	4	5
ნაკლები 10-ზე	0	0	0	0
10-50	0.1	0.02	0.008	0.4
50-125	0.15	0.05	0.015	0.8
125-250	0,2	0.05	0.03	1.5

საკვლევი ტერიტორიის ატმოსფერული ჰაერის ფონური დაბინძურების შეფასებისათვის, საჭიროა გამოყენებულ იქნას საქართველოს მთავრობის 2013 წლის 31

დეკემბრის №408 დადგენილების (ატმოსფერულ ჰაერში მავნე ნივთიერებათა ზღვრულად დასაშვები გაფრქვევის ნორმების გაანგარიშების ტექნიკური რეგლამენტის დამტკიცების თაობაზე) მე-5 მუხლის მე-8 პუნქტით გათვალისწინებული რეკომენდაციები.

რადგან უახლოესი დასახლებული პუნქტი დასავლეთის მიმართულებებით დაცილებულია ობიექტის შესაბამისად 25 მეტრით, ამიტომ გაანგარიშებული ემისიების შესაბამისად, ჰაერის ხარისხის მოდელირება [8] შესრულდება ობიექტის წყაროებიდან 25 მეტრიანი ნორმირებული ზონის საკონტროლო წერტილების მიმართ.

ფონური დაბინძურების მაჩვენებლების მეთოდიკა [3] გათვალისწინებულია იმ ტერიტორიების ატმოსფერული ჰაერის ფონური მდგომარეობის შეფასებისათვის, რომელთათვისაც არ არსებობს დაკვირვების მონაცემები. მეთოდიკის მიხედვით ატმოსფერული ჰაერის ხარისხის შეფასება ხდება დასახლებული პუნქტის მოსახლეობის რიცხოვნების მიხედვით (ცხრილი 2.9.2.).

რადგან ქ. ბათუმის მოსახლეობა აღემატება 125 ათასს, ამიტომ ფონურ მაჩვენებლად აღებული უნდა იყოს ცხრილი 2.9.2-ის 125-250 ათასი მოსახლეობის მაჩვენებლები.

ასევე, რადგან ქ. ბათუმი წარმოადგენს საკურორტო ქალაქს, ამიტომ მავნე ნივთიერებების მიწისპირა კონცენტრაციების მნიშვნელობები არ უნდა აღემატებოდეს 0.8 ზღვ-ს.

წყლის ობიექტების დაბინძურების მდგომარეობა

საქართველოს კანონით "წყლის შესახებ", შემოღებულია წყლის დაცვისა და გამოყენების ნორმატივები, რომელთა დაწესების მიზანია – დადგინდეს წყლის ობიექტებზე ზემოქმედების ისეთი ნორმები, რომლებიც უზრუნველყოფენ წყლის გარემოს შენარჩუნებას და ეკოლოგიურ წონასწორობას. ამ მიზნით დაწესებულია:

- წყლის მდგომარეობის ხარისხობრივი ნორმები;
- წყლის ობიექტებში მავნე ნივთიერებათა(მათ შორის მიკროორგანიზმების) ემისიის (ჩაშვების) ზღვრულად დასაშვები ნორმები;
- წყლის ობიექტების დატვირთვის ნორმები.

წყლის მდგომარეობის ხარისხობრივი ნორმებია – წყალში ადამიანის ჯანმრთელობისა და ბუნებრივი გარემოსათვის მავნე ნივთიერებების კონცენტრაციისა და მიკროორგანიზმების რაოდენობათა ზღვრულად დასაშვები ნორმები.

წყლის ობიექტებში მავნე ნივთიერებათა(მათ შორის მიკროორგანიზმების) ემისიის (ჩაშვების) ზღვრულად დასაშვები ნორმებია – წყლის ობიექტებში სამრეწველო, საყოფაცხოვრებო – კომუნალური და სხვა ჩამდინარე წყლების ჩაშვების ნორმები, რომლებიც დგინდება დაბინძურების ყოველი კონკრეტული წყაროსათვის, ტექნოლოგიური თავისებურებებისა და ადგილმდებარეობის ფონური მახასიათებლების გათვალისწინებით იმგვარად, რომ ემისიური ნივთიერებების კონცენტრაციამ და მიკროორგანიზმების რაოდენობამ წყლის ობიექტში არ გადააჭარბოს შესაბამისად დადგენილი, ზღვრულად დასაშვები მნიშვნელობების დონეს. ცაალკეულ შემთხვევებში

შეიძლება დაშვებულ იქნას წყალში მავნე ნივთიერებათა (მათ შორის მიკროორგანიზმების) ემისიის დროებითი ნორმები, რომლებიც განისაზღვრებიან გარკვეული მოთხოვნებითა და ვადით მოქმედი(ნებადართული) მავნე ნივთიერებათა წყალში ჩაშვების სახით.

წყლის ობიექტების დატვირთვის ნორმები გულისხმობს წყლის ობიექტებიდან წყლის ამოღების ქვოტებს, რომლებიც ყოველ კონკრეტულ შემთხვევაში დგინდება მდგრადი განვითარების პრინციპების გათვალისწინებით – წყლის გამოყენების და დაცვის დამტკიცებული გენერალური, სააუზო და ტერიტორიული კომპლექსური სქემების და წყალსამეურნეო ბალანსების საფუძველზე. წყლის მდგომარეობის ნორმების, წყლის ობიექტებში მავნე ნივთიერებათა(მათ შორის მიკროორგანიზმების) ემისიის (ჩაშვების) ზღვრულად დასაშვები ნორმების და წყლის ობიექტებიდან წყლის ამოღების ქვოტების და წყალში მავნე ნივთიერებათა (მათ შორის მიკროორგანიზმების) ემისიის დროებითი ნორმების(ლიმიტების) დადგენის წესი განისაზღვრება საქართველოს კანონებით "გარემოს დაცვის შესახებ" და "წყლის შესახებ", აგრეთვე შესაბამისი კანონქვემდებარე აქტების მოთხოვნებით.

მდინარე ჭოროხი მიეკუთვნება თევზსამეურნეო წყალსარგებლობის მე-2 კატეგორიის წყლის ობიექტს, რომლისთვისაც &ქუოტ;საქართველოს ზედაპირული წყლების დაბინძურებისაგან დაცვის წესებით" (დამტკიცებულია საქართველოს გარემოსა და ბუნებრივი რესურსების დაცვის მინისტრის 1996 წლის 17 სექტემბრის # 130 ბრძანებით) დადგენილია დამაბინძურებელ ნივთიერებათა ზღვრულად დასაშვები კონცენტრაციები (ზ.დ.კ.).

დღეის მდგომარეობით სისტემატიური ჰიდროლოგიური დაკვირვებები მდინარეზე არ ტარდება.

ნიადაგის დაბინძურების საკითხები.

საწარმოს ფუნქციონირების შედეგად წარმოქმნილი, მავნე ნივთიერებების ემისიების გავლენას საწარმოს განლაგების ზონის ნიადაგურ საფარზე პრაქტიკულად ადგილი არ აქვს. ამას განაპირობებს ის გარემოება, რომ საწარმოო ტექნოლოგიური პროცესების ყველა ციკლის ფუნქციონირება-რეალიზაცია, არ წარმოქმნის ნიადაგის დაბინძურების შესაძლებლობას და შესაბამისად არ არსებობს წინაპირობა ნიადაგური ზედაპირის დაბინძურების წარმოქმნის მიმართულებით.

რადიაციული ფონის შეფასება

ატმოსფეროს მიწისპირა ფენის რადიაციული მდგომარეობის დადგენისათვის გამა – გამოსხივების ფონის განსაზღვრისათვის, ქვეყნის მთელ ტერიტორიაზე ფუნქციონირებს საქართველოს გარემოს ეროვნული სააგენტოს ოპერატიული დანიშნულების სადგურები, რომელთა უკანასკნელი წლების რეგულარულ დაკვირვებათა მონაცემების საფუძველზე, აღმოსავლეთ საქართველოში რადიაციული დაბინძურების ფონი შეადგენს 10-17 მიკრორენტგენს საათში, ე. ბათუმსა და მის შემოგარენში აღნიშნული მახასიათებელი

არის 11-13 მიკრორენტგენი საათში. ამ მონაცემებიდან ჩანს, რომ გამა-გამოსხივების სიმძლავრე, მთელ საქართველოში ნორმის ფარგლებშია და დასაშვებად მიღებულ დონეზე 20-30 მკრ/სთ, გაცილებით ნაკლებია.

ზემოდაღნიშნულის შედეგად, ზოგადად შეიძლება დავასკვნათ, რომ საკვლევ ტერიტორიაზე დადგენილი რადიაციული ფონი უმნიშვნელოა და აქ მომუშავე თუ მცხოვრებ ადამიანებს არავითარ საფრთხეს არ უქმნის.

კონკრეტულად, განხილვას დაქვემდებარებულ საწარმოში არ იგეგმება ისეთი მოწყობილობა-დანადგარების გამოყენება, რომლებიც შეიძლება წარმოადგენდეს რადიაციული გამოსხივების წყაროს და აქედან გამომდინარე არ წარმოებულა გაზომვების ჩატარება რადიაციულ ფონზე.

2.10. გარემოზე ფიზიკური ზემოქმედების ფაქტორები

2.10.1. ხმაური

ქვემოთ მოცემულია ხმაურის, ვიბრაციის, ელექტრომაგნიტური ველებისა და სხვა სახის ფიზიკური ზემოქმედების ანალიზი.

ხმაურის დონის ნორმების დაცვა რეგულირდება ტექნიკური რეგლამენტი „საცხოვრებელი სახლებისა და საზოგადოებრივი/საჯარო დაწესებულებების შენობების სათავსებში და ტერიტორიებზე“

ეს ტექნიკური რეგლამენტი ადგენს აკუსტიკური ხმაურის დასაშვებ ნორმებს საცხოვრებელი სახლებისა და საზოგადოებრივი/საჯარო დაწესებულებების შენობების სათავსებში და განაშენიანების ტერიტორიაზე, ხმაურის არახელსაყრელი ზემოქმედებისაგან ადამიანების დაცვის უზრუნველყოფის მიზნით.

წინამდებარე ტექნიკური რეგლამენტი არ ვრცელდება:

ა) დასაქმებულთა მიმართ სამუშაო ადგილებზე და სამუშაო გარემოში წარმოქმნილ ხმაურზე;

ბ) საავიაციო, სარკინიგზო (მათ შორის, მეტროპოლიტენის), საზღვაო და საავტომობილო ინფრასტრუქტურაზე;

გ) საქართველოს კონსტიტუციის 25-ე მუხლით გარანტირებული ადამიანის უფლების განხორციელებასთან დაკავშირებულ ღონისძიებებზე;

დ) დღის საათებში მიმდინარე სამშენებლო და სარემონტო სამუშაოებზე;

ე) ადგილობრივი თვითმმართველობის ორგანოსთან შეთანხმებულ დასვენების, კულტურისა და სპორტის საჯარო ღონისძიებებზე;

ვ) საღმრთო მსახურების ჩატარებაზე, სხვადასხვა რელიგიური წეს-ჩვეულებებისა და ცერემონიების დროს განხორციელებულ აქტივობებზე.

ტექნიკური მოთხოვნები

1. ამ დოკუმენტით განსაზღვრული მიზნიდან გამომდინარე (ხმაურის დონის ექსპერტული შეფასება), ნორმირებადი პარამეტრია ხმაურმზომის A სკალით გაზომილი ბგერის დონე LA დბ A მუდმივი ხმაურის, ხოლო ბგერის ეკვივალენტური დონე LA_{ეკვდბ} A – არამუდმივი (ცვლადი) ხმაურის შემთხვევაში.

2. საცხოვრებელი სახლებისა და საზოგადოებრივი/საჯარო დაწესებულებების შენობების სათავსებში და განაშენიანების ტერიტორიებზე აკუსტიკური ხმაურის დასაშვები ნორმები (ბგერის დონეები) განსაზღვრულია №1 დანართით.

3. აკუსტიკური ხმაურის დასაშვები ნორმები განსხვავებულია დღის (08:00 სთ-დან 23:00 სთ-მდე) და ღამის (23:00 სთ-დან 08:00 სთ-მდე) პერიოდებისათვის.

ხმაურის მაჩვენებლები საცხოვრებელი სახლებისა და საზოგადოებრივი/საჯარო დაწესებულებების შენობების სათავსებში და განაშენიანების ტერიტორიებზე

1. აკუსტიკური ხმაურის დონის გაზომვის შედეგების ჰიგიენური შეფასება (სანიტარიულ-ჰიგიენური ექსპერტიზა) ტარდება ამ დოკუმენტის საფუძველზე, რომელიც ემყარება საერთაშორისო სტანდარტების მოთხოვნებს (მაგ., ISO 1996-1: 2003.“

აკუსტიკა. გარემოს ხმაურის დახასიათება, გაზომვა და შეფასება“, ნაწილი 1. „შეფასების ძირითადი სიდიდეები და პროცედურები“; ISO 1996-2: 2007“ აკუსტიკა. გარემოს ხმაურის დახასიათება და გაზომვა“, ნაწილი 2).

2. ადგილობრივი მუნიციპალიტეტები უფლებამოსილნი არიან, განსაზღვრონ სპეციალური ზონები (მაგ.: ტურისტულად აქტიური ზონები და გასართობი ზონები, სადაც განთავსებულია რესტორნები, კაფეები, ბარები, ღამის კლუბები და ა.შ.), რომელთა მიმართ შეუძლიათ დააწესონ ამ ტექნიკური რეგლამენტის მოთხოვნებისაგან განსხვავებული რეჟიმი.

3. საცხოვრებელი სახლებისა და საზოგადოებრივი/საჯარო დაწესებულებების შენობების სათავსებში და მათი განაშენიანების ტერიტორიაზე აკუსტიკური ხმაურის დასაშვები ნორმების დაცვის ზედამხედველობას ახორციელებს კანონმდებლობით განსაზღვრული შესაბამისი კომპეტენციის მქონე სახელმწიფო ან/და მუნიციპალური ორგანო.

4. აკუსტიკური ხმაურის დასაშვები ნორმების გადამეტებაზე პასუხისმგებელია ის ფიზიკური ან იურიდიული პირი, რომლის საქმიანობის შედეგად საცხოვრებელი სახლებისა და საზოგადოებრივი/საჯარო დაწესებულებების შენობების სათავსებში და მათი განაშენიანების ტერიტორიაზე ხმაურის დონე აღემატება №1 დანართით დადგენილ ნორმებს.

5. თუ საცხოვრებელი სახლებისა და საზოგადოებრივი/საჯარო დაწესებულებების შენობების სათავსებში და მათი განაშენიანების ტერიტორიებზე ფიქსირდება ან მოსალოდნელია ხმაურის მაჩვენებლები, რომლებიც აღემატება (მოსალოდნელია აღემატებოდეს) №1 დანართით განსაზღვრულ მნიშვნელობებს, მაშინ ფიზიკურმა ან იურიდიულმა პირებმა, რომელთა საქმიანობის შედეგად წარმოიქმნება ხმაური, უნდა

უზრუნველყონ ამ ტექნიკური რეგლამენტის მე-5 მუხლით განსაზღვრული ხმაურის საწინააღმდეგო პროფილაქტიკური ღონისძიებების განხორციელება.

ხმაურის არახელსაყრელი ზემოქმედების პროფილაქტიკის ღონისძიებები

1. ხმაურის საწინააღმდეგო ღონისძიებათა ძირითადი მიმართულებებია:

ა) ხმაურის წყაროში – საინჟინრო-ტექნიკური და ადმინისტრაციულ-ორგანიზაციული ღონისძიებები;

ბ) ხმაურის გავრცელების გზაზე (ხმაურის წყაროდან ობიექტამდე) – ქალაქთმშენებლობისა და სამშენებლო-აკუსტიკური მეთოდები;

გ) ხმაურისაგან დასაცავ ობიექტზე – შენობის კონსტრუქციების ხმაურსაიზოლაციო და ხმაურმშთანთქმელი თვისებების გაზრდის კონსტრუქციულ-სამშენებლო მეთოდები და არქიტექტურულ-გეგმარებითი მეთოდები.

2. აკუსტიკური ხმაურის მავნე მოქმედებისაგან მოსახლეობის დაცვა ხორციელდება საინჟინრო-ტექნიკური, არქიტექტურულ-გეგმარებითი და ადმინისტრაციულ-ორგანიზაციული ღონისძიებებით.

3. ხმაურის საწინააღმდეგო საინჟინრო-ტექნიკური ღონისძიებებია: ბერის იზოლაცია, შენობების აკუსტიკურად რაციონალური მოცულობით-გეგმარებითი გადაწყვეტა, ჰაერის ვენტილაციისა და კონდიციონერების სისტემებში ჩამხშობების გამოყენება, სათავსების აკუსტიკური დამუშავება, ხმაურის შემცირება ობიექტებზე სპეციალური ეკრანებითა და მწვანე ნარგავებით და ა.შ..

4. ხმაურის საწინააღმდეგო არქიტექტურულ-გეგმარებითი ღონისძიებებია: საცხოვრებელი განაშენიანებისაგან ხმაურის წყაროს დაცილება, ხმაურის წყაროსა და საცხოვრებელ განაშენიანებას შორის ხმაურდამცავი ეკრანების განთავსება, საცხოვრებელი სახლების დაჯგუფების რაციონალური სქემის გამოყენება (ხმაურის წყაროსაგან დახურული ან ნახევრად დახურული შიდა სივრცის შექმნა) და ა.შ..

5. ხმაურისაგან დაცვის ადმინისტრაციულ-ორგანიზაციული ღონისძიებებია, მაგალითად, ტრანსპორტის ხმაურიანი სახეების მაგისტრალებზე ღამის საათებში ექსპლოატაციის შეზღუდვა, ხმაურიანი რეაქტიული თვითმფრინავების (რომლებიც ქმნიან 80დბA-ზე მეტ ხმაურს) უპირატესად დღისით ექსპლოატაცია.

ხმაური არის სხვადასხვა სიხშირის და ინტენსივობის ბგერების მოუწესრიგებელი ერთობლიობა, რომელსაც შეუძლია გამოიწვიოს მავნე ზემოქმედება ადამიანის ორგანიზმზე. ხმაურის წყარო შეიძლება იყოს ნებისმიერი პროცესი, რომელსაც მყარ, თხევად ან აიროვან გარემოში შეუძლია გამოიწვიოს წნევა ან მექანიკური რხევები. ხმაურს გააჩნია განსაზღვრული სიხშირე ან სპექტრი, რომელიც გამოისახება ჰერცებში და ბგერითი წნევის დონის ინტენსივობა, რომელიც იზომება დეციბელებში. ადამიანის სმენას შეუძლია გაარჩიოს ბგერის ის სიხშირეები, რომლებიც იცვლებიან 16-დან 20000 ჰერცის ფარგლებში.

ხმაურის გაზომვა, ანალიზი და სპექტრის რეგისტრაცია ხდება სპეციალური იარაღებით, როგორცაა: ხმაურმზომი და დამხმარე ხელსაწყოები (ხმაურის დონის

თვითმწერი მაგნიტოფონი, ოსცილოგრაფი, სტატისტიკური გამანაწილებლების ანალიზატორი, დოზიმეტრი და სხვა).

ხმაურის ინტენსივობის (დონის) გასაზომად უფრო ხშირად იყენებენ ლოგარითმულ სკალას, რომელშიც ყოველი საფეხური 10-ჯერ მეტია წინანდელზე. ხმაურის ორი დონის ასეთ თანაფარდობას უწოდებენ ბელს (ბ). ის განისაზღვრება ფორმულით:

$$I_b = \lg(I/I_0)$$

სადაც I – ბგერითი წნევის განსახილველი დონეა, პა;

I_0 – ადამიანის ყურის სმენადობის ზღვარია და უდრის $2 \cdot 10^{-5}$ პა.

ერთიანი და თანაბრადდამორებული წერტილებისათვის ხმაურის ჯამური (L_{Σ}) დონე გამოითვლება ფორმულით:

$$L_j = L_1 + 10 \lg n, \text{ დბ} \quad (2.1)$$

სადაც L_1 – ერთი წყაროდან ხმაურის დონეა, დბ ($1 \text{ დბ} = 10 \text{ ბ}$)

n – ხმაურის წყაროს რიცხვია.

$10 \lg n$ არის ხმაურის ერთი წყაროს დონის დანამატი სიდიდე.

საწარმოში დამონტაჟებული დანადგარი (მიქსერი), რომლებიც წარმოადგენენ ხმაურის წყაროს, არ აღემატება 65 დეციბელს. მაშინ ხმაურის ჯამური დონე იქნება:

$$L_j = 65 + 10 \lg n = 65 \text{ დბ.}$$

ხმაური ინტენსივობის მიხედვით იყოფა სამ ჯგუფად:

პირველ ჯგუფს მიეკუთვნება ისეთი ხმაური, რომლის ინტენსივობა აღწევს 80 დბ-ს. ასეთი ინტენსივობის ხმაური ადამიანის ჯანმრთელობისათვის სახიფათო არ არის.

მეორე ჯგუფს მიაკუთვნებენ ისეთ ხმაურს, რომლის ინტენსივობა მერყეობს 80-დან 135 დბ. ერთი დღეღამის და მეტი დროის განმავლობაში, ასეთი ხმაურის ზემოქმედება იწვევს ადამიანის სმენის დაქვეითებას, ასევე შრომის-უნარიანობის დაწე-ვას 10-30%-ით.

მუდმივ სამუშაო ადგილებში ბგერითი წნევებისა და ხმის წნევის დასაშვები დონეები მოცემულია ცხრილ 2.10.1-ში.

ხმაური, რომლის ინტენსივობა მეტია 135 დბ მიეკუთვნება მესამე ჯგუფს და ყველაზე სახიფათოა. ასეთ ხმაურს იწვევს აირტურბინული გენერატორები (კონტეინერების გარეშე). 135 დბ-ზე მეტი ხმაურის სისტემატური ზემოქმედება (8-12 საათის განმავლობაში) იწვევს ადამიანის ჯანმრთელობის გაუარესებას, შრომის ნაყოფიერების მკვეთრ შემცირებას. ასეთ ხმაურს შეუძლია გამოიწვიოს ლეტალური შემთხვევებიც.

დანართი 1. აკუსტიკური ხმაურის დასაშვები ნორმები საცხოვრებელი სახლებისა და საზოგადოებრივი/საჯარო დაწესებულებების შენობების სათავსებში და მათი განაშენიანების ტერიტორიებზე.

#	სათავსებისა და ტერიტორიების გამოყენებითი ფუნქციები	დასაშვები ნორმები		
		Lდღე (დბA)		Lღამე (დბA)
		დღე	ღამე	
1.	სასწავლო დაწესებულებები და სამკითხველოები	35	35	35
2.	სამედიცინო დაწესებულებების სამკურნალო კაბინეტები	40	40	40
3.	საცხოვრებელი და საძილე სათავსები	35	30	30
4.	სტაციონარული სამედიცინო დაწესებულების სამკურნალო და სარეაბილიტაციო პალატები	35	30	30
5.	სასტუმროების/ სასტუმრო სახლების/ მოტელის ნომრები	40	35	35
6.	სავაჭრო დარბაზები და მისაღები სათავსები	55	55	55
7.	რესტორნების, ბარების, კაფეების დარბაზები	50	50	50
8.	მაყურებლის/მსმენელის დარბაზები და საკრალური სათავსები	30	30	30
9.	სპორტული დარბაზები და აუზები	55	55	55
10.	მცირე ზომის ოფისების (≤ 100 მ) სამუშაო სათავსები და სათავსები საოფისე ტექნიკის გარეშე	40	40	40
11.	დიდი ზომის ოფისების (≥ 100 მ) სამუშაო სათავსები და სათავსები საოფისე ტექნიკით	45	45	45
12.	სათათბირო სათავსები	35	35	35
13.	ტერიტორიები, რომლებიც უშუალოდ ემიჯნებიან დაბალსართულიან (სართულების რაოდენობა ≤ 6) საცხოვრებელ სახლებს, სამედიცინო დაწესებულებებს, საბავშვო და სოციალური მომსახურების ობიექტებს	50	45	40
14.	ტერიტორიები, რომლებიც უშუალოდ ემიჯნებიან მრავალსართულიან საცხოვრებელ სახლებს (სართულების რაოდენობა > 6), კულტურულ, საგანმათლებლო, ადმინისტრაციულ და სამეცნიერო დაწესებულებებს	55	50	45
15.	ტერიტორიები, რომლებიც უშუალოდ ემიჯნებიან სასტუმროებს, სავაჭრო, მომსახურების, სპორტულ და საზოგადოებრივ ორგანიზაციებს	60	55	50

შენიშვნა:

1. იმ შემთხვევაში, თუ როგორც შიდა, ისე გარე წყაროების მიერ წარმოქმნილი ხმაური იმპულსური ან ტონალური ხასიათისაა, ნორმატივად ითვლება ცხრილში მითითებულ მნიშვნელობაზე 5 დბ A-ით ნაკლები სიდიდე.
2. აკუსტიკური ხმაურის ზემოაღნიშნული დასაშვები ნორმები დადგენილია სათავსის ნორმალური ფუნქციონირების პირობებისთვის, ანუ, როცა სათავსში დახურულია კარები და ფანჯრები (გამონაკლისია ჩაშენებული სავენტილაციო არხები), ჩართულია ვენტილაციის, კონდიციონერის, ასევე განათების მოწყობილობები (ასეთის არსებობის შემთხვევაში); ამასთან, ფუნქციური (ფონური) ხმაური (მაგ., ჩართული მუსიკა, მომუშავეთა და ვიზიტორთა საუბარი) გათვალისწინებული არ არის.

დანადგარების მიერ შექმნილი ბგერითი წნევის დონეები (L) განისაზღვრება ფორმულით:

$$L=L_p-20\lg r -\beta_{ar}/1000-8\text{დბ} \quad (2.2)$$

სადაც: L

L_p არის დანადგარებისა და სხვა მოწყობილობების მიერ გამოწვეული ბგერითი წნევის დონე, დბ. საწარმოს პირობებისათვის ის შეადგენს 65 დბ-ს.

r – მანძილია წყაროდან მოცემულ ადგილამდე

β_a – ატმოსფეროში ხმის ჩახშობის სიდიდეა დბ/კმ და მოცემულია ქვემოთ ცხრილ 2.10.2-ში

ატმოსფეროში ხმის ჩახშობის სიდიდე

ცხრილი 2.10.2.

ოქტანური ზოლების საშუალო გეომეტრიული სიხშირე	63	125	250	500	1000	2000	4000	8000
ხმისდახშობა დბ/კმ	0	0.7	1.5	3	6	12	24	48

ფორმულა 2.2.-ში მნიშვნელობების ჩასმის შემდეგ r – მანძილისათვის მიიღება ბგერითი სიმძლავრის დონეები იხ. ცხრილ 2.10.3-ში .

ცხრილი 2.10.3.

ბგერითი სიმძლავრის დონეები

ოქტავური ზოლების საშუალო გეომეტრიული	ბგერითი წნევის დონეები დეციბალებში, საწარმოდან r მანძილზე (მ)								
	25	30	40	50	60	70	80	90	100
63	29.04	27.46	24.96	23.02	21.44	20.10	18.94	17.92	17.00
125	29.02	27.44	24.93	22.99	21.39	20.05	18.88	17.85	16.93
250	29.00	27.41	24.90	22.95	21.35	19.99	18.82	17.78	16.85
500	28.97	27.37	24.84	22.87	21.26	19.89	18.70	17.65	16.70
1000	28.89	27.28	24.72	22.72	21.08	19.68	18.46	17.38	16.40
2000	28.74	27.10	24.48	22.42	20.72	19.26	17.98	0.00	0.00
4000	28.44	26.74	24.00	21.82	20.00	0.00	0.00	0.00	0.00
8000	27.84	26.02	23.04	0.00	0.00	0.00	0.00	0.00	0.00

გარდა ამისა ბგერის გავრცელების სიჩქარე დამოკიდებულია ჰაერის ტემპერატურასა და ქარის სიჩქარეზე, ხოლო ბგერის ჩახშობა განისაზღვრება ადგილის რელიეფით და ჰაერის ტენიანობით. ყოველივე აღნიშნული გათვალისწინებული იქნება აკუსტიკური მდგომარეობის გაუმჯობესებისათვის საჭირო ღონისძიებების შემუშავების დროს.

ტექნოლოგიიდან გამომდინარე წინასწარი შეფასებით, საწარმოო ობიექტისაგან მოსალოდნელი ხმაური არ აღემატებოდეს დასაშვებ ნორმატივებს ახლომდებარე მოსახლეობისათვის, რადგან ხმაურის გამომწვევი დანადგარები განთავსებულია დახურულ შენობაში (რომელიც საგრძნობლად ამცირებს მის სიდიდეს), ის წარმოადგენს დამცავ ფარს მის შემცირებისათვის. როგორც ცხრილი 2.10.3-დან ჩანს, ხმაურის დონე საწარმოდან ხმაურის უმთავრესი წყაროდან, მიქსერიდან, საიდანაც უახლოსესი დასახლებული პუნქტი დაშორებულია 25 მეტრით, ნორმაზე ნაკლებია. ასევე თუ გავითვალისწინებთ, რომ საწარმოო დანადგარები განთავსებულია დახურულ შენობაში, რომელიც ხმაურის დონეს მნიშვნელოვნად ამცირებს, უახლოეს დასახლებულ პუნქტთან ხმაურის დონე დასაშვებ ნორმაზე მნიშვნელოვნად ნაკლები იქნება.

2.10.2. ვიზრაცია

ვიზრაცია არის დრეკადი რხევები და ტალღები მყარ სხეულში. ვიზრაცია წარმოადგენს მავნე საწარმოო ფაქტორს, რომლის ზღვრულად დასაშვებ დონეებზე

მაღალი მაჩვენებლების ზემოქმედება ადამიანში იწვევს უსიამოვნო შეგრძნებებს, ხოლო ხანგრძლივი ზემოქმედების შემთხვევაში ვითარდება პათოლოგიური ცვლილებები.

ვიბრაციის ზღვრულად დასაშვები დონე (ზდდ) არის ვიბრაციის ფაქტორის დონე, რომელიც ყოველდღიური (გარდა დასვენების დღეებისა) მუშაობისას, მაგრამ არა უმეტეს 40 სთ-ისა კვირაში, მთელი სამუშაო სტაჟის განმავლობაში არ უნდა იწვევდეს დაავადებას, ჯანმრთელობის მდგომარეობაში რაიმე ისეთ გადახრას, რომელიც გამოვლინდება თანამედროვე კვლევის მეთოდებით მუშაობის პერიოდში, ან მოგვიანებით, ან მომდევნო თაობის სიცოცხლის განმავლობაში. ვიბრაციის ზდდ-ს დაცვა არ გამოიციხავს ზემოქმედებარე პირებში ჯანმრთელობის მდგომარეობის მოშლას.

ვიბრაციის დასაშვები დონე საცხოვრებელ და საზოგადოებრივ შენობებში არის ვიბრაციის ფაქტორის დონე, რომელიც არ არის შემაწუხებელი ადამიანისათვის და არ იწვევს ვიბრაციული ზემოქმედებისადმი მგრძობიარე სისტემებისა და ანალიზატორების ფუნქციური მდგომარეობის მაჩვენებლების მნიშვნელოვან ცვლილებებს.

საქართველოში ვიბრაციის საკითხები რეგულირდება ნორმატიული დოკუმენტით. ვიბრაცია შეიძლება იყოს:

- ზოგადი ვიბრაცია, რომელიც საყრდენი ზედაპირიდან გადაეცემა მჯდომარე ან ფეხზე მდგომი ადამიანის სხეულს;

- ლოკალური ვიბრაცია, რომელიც ხელებიდან გადაეცემა ადამიანს.

ლოკალურ ვიბრაციას ზემოქმედება ექნება მოსამსახურე პერსონალზე, ხოლო ზოგადი ვიბრაცია შესაძლებელია გავრცელდეს ობიექტის ტერიტორიაზე.

საწარმოში არსებული დანადგარები, რომლებიც წარმოადგენენ ვიბრაციის გამომწვევ წყაროს, არ გადააჭარბებენ დასაშვებ ნორმებს.

2.10.3. ელექტომაგნიტური გამოსხივება

საქართველოში ატმოსფერულ ჰაერზე ელექტომაგნიტური გამოსხივების მავნე ფიზიკური ზემოქმედების საკითხების რეგლამენტირება ხორციელდება საქართველოს კანონებით და კანონქვემდებარე ნორმატიული დოკუმენტებით.

უახლოესი პერიოდის მონაცემების მიხედვით არცერთი კომპეტენტური (პრაქტიკული თუ სამეცნიერო პროფილის) ორგანიზაციის მიერ არ განხორციელებულა დაკვირვებები, რომელიც რეპრეზენტატიული იქნებოდა საკვლევ ტერიტორიაზე ელექტომაგნიტური გამოსხივების ფონის დადგენისათვის.

საწარმოში არსებული დანადგარების შესწავლის შედეგად დადგინდა, რომ რადიოსიხშირის დიაპაზონის ელექტომაგნიტური გამოსხივების ინტენსივობის ფონური (ფაქტიური) დონეები არ აღემატება ზღვრულად დასაშვებ დონეებს (10 მკვტ/სმ²).

ზემოთაღნიშნულის შედეგად შეიძლება დავასკვნათ, რომ საწარმოსა და მის მიმდებარედ სელიტებურ ტერიტორიაზე ელექტომაგნიტური გამოსხივების ინტენსივობის ფონი უმნიშვნელოა და აქ მომუშავე, თუ მცხოვრებ ადამიანებს არავითარ საფრთხეს არ უქმნის.

3. საწარმოო ობიექტის ბუნებრივ და სოციალურ გარემოზე ზემოქმედების დახასიათება

3.1 ტექნოლოგიური სქემა და რეგლამენტი

შეზღუდული პასუხისმგებლობის საზოგადოება „იმგე“-ს წყალში ხსნადი საღებავების წარმოების საამქროს დაგეგმილი საქმიანობის სფეროს წარმოადგენს წყალში ხსნადი საღებავების წარმოება, კერძოდ წყალში ხსნადი საღებავისათვის სხვადასხვა სახის კომპონენტების შემოტანა, დოზირება, მოსარევე მიქსერში წყათან ერთად ჩაყრა, მორევა, დაფასოვება, დასაწყობება და შემდგომ რეალიზაცია.

ობიექტზე ტექნოლოგიური პროცესისათვის საჭირო ნედლეული (შემადგენელი კომპონენტები) მზა სახით შემოტანება საზღვარგარეთიდან (ძირითადად თურქეთის რესპუბლიკიდან), მათი მახასიათებლებია:

BIOCIDE - წყლის შემცველი და დაბალი ტოქსიკურობის ბიოციდური ნივთიერებები:

გამოიყენება წყლისა და ხსნარების მიკრობული ზრდის კონტროლისათვის და შეიცავს 5-ქლორო-2-მეთილ-4-იზოთიაზოლინ-3-ონ, 2-მეთილ-4-იზოთიაზოლინ-3-ონ-ს.

წყლის შემცველი და დაბალი ტოქსიკურობის ბიოციდური პროდუქცია, რომელიც სველ მდგომარეობაში ბაქტერიებისა და სოკოების დეგრადაციის წინააღმდეგ წყლის შემცველი პროდუქციის მიკრობიოლოგიური კუთხით დაცვისათვისაა შექმნილი.

- ფერის ცვლილება
- გაზის გამოყოფა
- ფაზაში გადასვლა
- სიბლანტის დაკარგვა
- წებოვნება

მახასიათებლები:

შეფერილობა: უფერული ყვითელი

შეფერილობა: ღია სითხე

ხვედრითი წონა (20°C) 1.010 გ/მლ-1.10 გ/მლ

pH (saf): 2.0-7.0

ბიოციდური მახასიათებლები

ეფექტურია ანტაციდური ბაქტერიის, სოკოსა და სითხის მიმართ

გამოყენება

ზედაპირული აქტიური ნივთიერების ფორმულირებები

სარეცხი საშუალებები, შამპუნები, ჭურჭლის სარეცხი სითხეები, საპონი, დამარბილებლები, ემულსიური საღებავები, წებოები, პიგმენტური პასტები, მისაწებებელი ემულსიური ქაღალდები, ტექსტილისა და ტყავის დამხმარე საფარები, Wax ემულსიები, ცხიმის ემულსიები, მასტიკები, წებო, ამოსავსები მასალა, სითხეები, წყლის გამწმენდი ქიმიკატები.

გამოყენების ზედაპირი:

ამ პროდუქციისათვის რეკომენდირებული გამოყენების პროცენტულობა შეადგენს წარმოებული მთლიანი პროდუქციის 0,1-163%-ია.

ორგანიზმები (ppm) ბაქტერია:

ოქროსფერი სტაფილოკოკი: 1100

ფსეუდომონა აეროგინოზა: 400

ფსეუდომონა პუტიდა: 250

ვულგარული პროთეი: 900

ნაწლავური ჩხირი: 700

სოკო:

პენიცილიუმი: 150

ასპრეგილომა, ნიგერი: 150

ფუსარიუმ სოლანი: 150

კანდიდა: 300

სითხე:

კანდიდა სანთლები: 500

თავსებადობა:

თავსებადია ანტაციდური მიკრობიოლოგიურად მგრძობიარე პროდუქციაში გამოყენებულ ყველა ნედლეულთან. გამოყენებამდე აუცილებელია ტესტირება.

შენახვის პირობები:

ანტაციდი შენახულ უნდა იქნეს 5-40°C ტემპერატურაზე. არ უნდა იყოს პირდაპირი მზის სიხვების ქვეშ. დაცული უნდა იქნეს ხანძარსაწინააღმდეგო და სადაზღვევო უსაფრთხოების წესები, რომელიც ასევე ითვალისწინებს დასაწყობების პირობებსაც.

შენახვის ვადა:

ორიგინალური შეფუთვის შემთხვევაში 12 თვე.

კონტეინერი:

ანტიციდი შენახული უნდა იქნეს 30 კგ, 200 კგ-იან კასრები და 1 ტონიან IBC ავზებში.

გამოყენება:

იმ შემთხვევაში, თუ აუცილებელი გახდება მისი პირდაპირი გამოყენება, პერსონალმა ყოველთვის უნდა ჩაიცვას დამცავი ტანსაცმელი. დამცავი ტანსაცმელი მოიცავს შემდეგს: რეზინის წინსაფარი, შესაბამისი წყალგაუმტარი გრძელი ხელთათმანი და ფეხსაცმელი. შესაბამისი დამცავი სათვალე.

ტოქსიკოლოგია:

LD₅₀ (თაგვი): 3965 მგ/კგ

ANTI FOAM-ჰიდროფობური აქტიური ნივთიერებები, ბუნებრივი ცხიმი და არაიონური ემულსია:

შემადგენელი კომპონენტები:

ჰიდროფობური აქტიური ნივთიერებები, ბუნებრივი ცხიმი და არაიონური ემულგატორი ემულსია.

ქიმიური და ფიზიკური მახასიათებლები:

შეფერილობა: უნიფორმის ემულსია, კრემისფერი, მოყვითალო

სიმკვრივე 20°C გ/სმ³ დაახლოებით 0,92

წყალში ხსნადობა: არ არის წყალში ემულსიური.

pH: დაახლოებით ნეიტრალური

იონური ბუნება: არ არის იონური.

მახასიათებლები და გამოყენების ადგილები:

შექმნილია ლაკ-საღებავის ინდუსტრიისათვის. განსაკუთრებით ეფექტურია აკრილიკის, სტრენ აკრილიკისა და ვინილის დისპერსიის, ვინილ აკრილიკის კოპოლიმერულ სისტემებზე.

რეკომენდირებულია შემდეგი სისტემებისათვის გამოყენება:

დისპერსიული საღებავები, შიდა და გარე.

- ✓ პასტა
- ✓ აკრილიკი და სილიკატის თაბაშირი
- ✓ წებოები

დოზა და შეერთების მეთოდი:

მომზადება: უნდა განხორციელდეს კომერციული ფორმით. წარმოების ნებისმიერ ეტაპზე შესაძლებელია დამატებულ იქნეს, როგორც ქაფის კორექტორი. პიგმენტის მიწებების ეტაპზე შესაძლებელია მისი 2/3-ის დამატება, წონასწორობის ეტაპზე კი დარჩენილი ნაწილის ან მთლიანი. შესაძლებელია დამატებულ იქნეს პროდუქციის საბოლოო სახეზე. მოთხოვნილი შედეგების მიხედვით, საშუალო 0,1-0,3% ეფექტური დოზა.

შეფუთვა, გამოყენება და დასაწყობება:

მიწოდება მოხდება 25, 200, 1000 ლიტრიანი პლასტმასის შეფუთვით.

შენახვის ტემპერატურა: 5°C–დან 30°C–ის ჩათვლით, პროდუქტი ტემპერატურის ცვლილების მიმართ მგრძნობიარეა. პროდუქციის გამოყენებამდე რაოდენობაზე და ნარევი არსებულ სხვა ნივთიერებასთან ურთიერთქმედებაზე დაკვირვებისათვის აუცილებელია ტესტირება. დასაწყობების პერიოდში შესაძლოა მოხდეს მისი გაყოფა. გამოყენებამდე კარგად შეანჯღრიეთ.

მაღალ ტემპერატურაზე შეფუთვის და დასაწყობების დროს, შიგნით რაიმე უცხო ნივთიერების მოხვედრამ შესაძლოა გამოიწვიოს მიკრობიოლოგიური დაბინძურება.

პროდუქციის უსაფრთხოება (კლასიფიკაცია, ტოქსიკურობა, PPE)

მოითხოვით უსაფრთხოების საინფორმაციო ფორმა.

პროდუქციის აღწერა

სტირენ აკრილიკის კოპოლიმერული ემულსია
მახასიათებლები

შეფერილობა	თეთრი, ბლანტი სითხე
მყარი ნივთიერების ოდენობა (150 °C, 1/2 საათი): %	50.0+1.0
PH (პირდაპირი)	8.0+1.0
Brookfield RVDV-II) (23 °C, 5/20) MPAS	4000–11000 cps

მოქნილი აკრილიკის კონექტორი

გამოყენების ადგილები:

კონექტორი, რომელიც გამოიყენება მოქნილ საფარებზე, საღებავებზე, მასტიკებზე და მარვალმხრივ საფარზე.

ინფორმაცია შეფუთვის შესახებ: 160 კგ კასრი, 1 ტონა IBC

SITREN AKRILIK RESINE-სტირენ აკრილიკის კოპოლიმერული ემულსია:

პროდუქციის აღწერა : სტირენ აკრილიკის კოპოლიმერული ემულსია.
მახასიათებლები

შეფერილობა	თეთრი, ბლანტი სითხე
მყარი ნივთიერების ოდენობა (150 °C, 1/2 საათი): %	50.0+1.0
PH (პირდაპირი)	8.0+1.0
Brookfield RVDV-II) სიბლანტე/წებოვნობა (23 °C, 5/20) MPAS	7000–14000 cps

გამოყენების ადგილები:

გამოიყენება შიდა და გარე ფასადის საღებავის, ნახევრად ბრჭყვიალა საღებავების შენობის საერთო მოპირკეთების წარმოებისას.

წყლის მიმართ გააჩნია მაღალი მდგრადობა და გამძლეა ამინდის პირობების მიმართაც.

ინფორმაცია შეფუთვის შესახებ: 160 კგ კასრი, 1 ტონა IBC

NATRASOL HR (HIDROKSI ETIL CELLULOSE) -ჰიდროქსილ ეთილ ცელულოზა:

პროდუქციის აღწერა:

წარმოადგენს ხის მერქნიდან ან ბამბისგან მოპოვებულ არაიონურ პოლიმერს, რომელიც გამოიყენება როგორც დამხმარე და რეოლოგიურად მარეგულირებელი. საშუალო სიბლანტის წებოვნების ტიპის ჰიდროქსი ეთილის ცელულოზა.

გამოყენება:

ძირითადად გამოიყენება წყლის შემცველ საღებავებში, სამშენებლო და პირადი მოვლის პროდუქციაში. თავსებადია სიბლანტისა და ფერის პიგმენტებთან, ემულსიის პოლიმერებთან, ემულგატორებთან, ქაფის საჭრელებთან და დამცავებთან.

ოპტიმალური დაშლის პროცენტულობაზე უფრო მეტად დამჩქარებელი საშუალებების მიერ გამოწვეული აგრეგაციის თავიდან აცილებისათვის HECCELLOSE გამოიყენება ყოველი გამოყენებისათვის ყველაზე შესაფერისი ჰიდრაციული ვადის მიღების მიზნით.

ტიპური მახასიათებლები:

ფიზიკური მონაცემები	აღწერა	შენიშვნები
შეფერილობა	მოთეთრო ფხვნილი	
ნაწილაკების ზომა	90% < 425 ომი	ბივრატორი საცერი
სინესტის შემცველობა	მაქს. 5%	
სიბლანტე/ეზოვნება (1% სოლუცია, 25 C)	1.500-2.500 cps	Broolfiels
pH	6.0-8.5	

დასაწყობება და შეფუთვა:

შეფუთულია 25 კგ-იან პოლიეთილენის შიდა სარჩულის მქონე მრავალფენიანი ქაღალდის ტომარაში.

სინესტისკენ მიდრეკილების გამო, შენახული უნდა იქნეს მშრალ, სუფთა ადგილზე. ორიგინალური შეფუთვით, ოთახის ტემპერატურაზე, შესაფერის პირობებში შენახვის შემთხვევაში არ წარმოადგენს გაფუჭებად პროდუქციას.

SODIUM HEXAMETAPHOSPHATE:

ტექნიკური მახასიათებლები:

პროდუქცია: ნატრიუმის ჰექსამეტაფოსფატი (SHIMP) ტექნიკური კლასი.

მოლეკულური ფორმულა (NAPO₃)₆

მოლეკულური წონა: 612 გრ/მოლ

ეტიკეტი ტომარაზე: SODYUM HEGZA META FOSFAT

თვისება	სტანდარტი
ყველა P ₂ O ₃	68% მინ
პასიური P ₂ O ₃	7.5% მაქს
PH მაჩვენებელი	5,8-7,3
Fe	0,05% მაქს
წყალში გაუხსნელი ნივთიერება	0,1% მაქს

საღებავებსა და საფარებზე გამოიყენება როგორც წყლის სიმაგრის ინფილტრატორი. ასევე გამოიყენება როგორც დისპერსატორი.

FILM AJANI:

გამოყენება:

წარმოადგენს ძალიან მსუბუქი სუნის მქონე შემაერთებელ საშუალებას, რომელიც გამოიყენება დისპერსიებზე, დისპერსიის საღებავებში და მისაწებებლებში.

ფიზიკური მახასიათებლები:

შეფერილობა: ღია ნათელი სითხე.

სიმკვრივე 20°C დაახლოებით 940 კგ/მ³

სიბლანტე/წებოვნება: 25°C მაქსიმალური 2 მგ/ლ 100 მლ

აფეთქების წერტილი: > 100 °C

დაშლა: არ იშლება წყალში, მაგრამ იშლება არომატულ და აკრილიკის გამხსნელებში.

თვისებები და გამოყენება:

გამოიყენება დისპერსიული საღებავების მინიმალური ფენის წარმოქმნის ტემპერატურის შესამცირებლად და ასევე წარმოადგენს დამხმარე საშუალებას პოლიმერულ დისპერსიული ნაწილაკების მიერ ფენის წარმოქმნისათვის. გამოყენებისა და შენახვის დროს, საჭიროა თავისუფლად მოძრაობდნენ პოლიმერის ნაწილაკები, ასეთი ფორმით შენახვის შემთხვევაში, უზრუნველყოფილ იქნება სტაბილურობა. ამასთან ერთად, პრობლემა აღარ წარმოიქმნება წებოვნებასა და გავრცელებაში. ამავდროულად საღებავის ზედპირზე წასმის შემდეგ, აუცილებელია პოლიმერული ნაწილაკების დნობა და დუღილი. თუ პოლიმერული ნაწილაკები მაგარია, მაშინ ერთმანეთისგან ცალკე დარჩება და ამის გამო ვერ მოხდება კარგი დაფარვა.

აღნიშნული პროდუქცია ამავდროულად ძლიერი გამხსნელებისა და პოლიაკრილიკების, პოლივინილის აცეტატებისა და ზოგადად გამოყენებული თერმოპოლიმერული დისპერსიებისათვის მოქმედებს, როგორც პლატიფიკატორი. მუდმივი ფენის წარმოქმნის პოლიმერული ნაწილაკების დარბილებით უზრუნველყოფის მიზეზი, მისი ნელი აორთქლების გამო, საღებავის წასმის შემდეგ ნესტიან და ცხელ ატმოსფერულ პირობებში მისი დიდი ხნით დარჩენაა.

KALSIT 5 MIKRON:

პროდუქციის მოკლე აღწერა: ბუნებრივი, თხელი, ძალიან ადვილად დაშლადი კალციუმის კარბონატის ფხვნილი, რომელიც მიიღება ძალიან სუფთა, თეთრი მარმარილოდან.

ნედლეულის ქიმიური სტრუქტურა:

CaCO₃

MgCO₃

FeCO₃

არ იშლება HCl-ში

მარცვლის ზომის დაშლა:

45µმ საცერში ნარჩენი (ISO 787/7)

ყველაზე დიდი მარცვალი (d98%)

საშუალო მარცვლის ზომა (d50%)

21მ ქვედა მარცვლები

სითეთრე:

სიკამკამე CIE L*, a*, b* (DIN 6174)

სიკაშკაშე (Ry, C/2°, DIN 53163)

სიკაშკაშე (R 457 ö ISO 2469)

სიყვითლის ინდექსი (DIN 6167)

ტენიანობა ფაბრიკიდან გამოსვლა (ISO 787/2)

შეფეთულის სიმკვრივე (ISO 787/11)

pH მაჩვენებელი (ISO 787/9)

ცხიმის შეწოვა (ISO 787/5)

VO-ის შეწოვა (ISO 787/5)

გამოყენების ადგილები:

- ქაღალდი
- ნებისმიერი სახის საღებავი
- პლასტმასი
- PVC მოპირკეთება
- პოლიესტერი
- პოლიურეთანი
- პოლიოლეფინი

სხვა გამოყენების ადგილები:

წებოები, საიზოლაციო მასალები.

DISPERSANT:

წყლის შემცველი სისტემებისათვის დისპერსის საშუალება.

დისპერსიის საღებავები ძირითადად გამხსნელებთან, ნაწილობრივ კი კალციუმის კარბონატებთან ფორმულირდება. საჭიროა ამ გამხსნელების წყლის შემცველ სისტემებში აგრეგაციის წარმოქმნის გარეშე შერევა ან წებოვნობის წარმოქმნა. არაორგანული დისპერგატორების უმრავლესობა ამ პრობლემას ვერ აგვარებს.

COATEX P 90 წარმოადგენს ისეთ პროდუქციას, რომელიც აღნიშნული პრობლემების გადასაჭრელად არის შექმნილი. სიმყარის შემცველ, გამხსნელ და არაორგანულ პიგმენტებში და PVC სისტემებში მთლიანად უზრუნველყოფს დისპერსიას.

COATEX P 90 უნდა უზრუნველყოს პიგმენტისა და გამხსნელების დისპერგაცია. ამის გამო საჭიროა ამ ნივთიერების არევის გარეშე დამატება. საჭირო რაოდენობა პირგემნებსა და შემავსებლებში ჯამური სიმძიმის აქტიური შემცველობის მიხედვით უნდა იცვლებოდეს 0,1%-დან 0,5%-მდე, რეკომენდირებულია პიგმენტებისა და შემავსებელი მასალების დისპერგაცია 7,5-დან 9,5-მდე.

თვისების ანალიზი.

სტრუქტურა: პოლიაკრილატის ამონიუმის მარილი

შეფერილობა (20°C) ლურჯ-მწვანე, წყლიანი სოლუცია.

მყარი შემცველობა (%): 40

Ph (20 C): 7

სიმკვრივე: (20 C): 1.16

უპირატესობები:

თავსებადობა: თავსებადია უამრავ პოლიმერულ ემულსიასთან, პიგმენტებთან და გამხსნელებთან.

სითხე გამზადებულია გამოყენებისათვის და გამოიყენება ადვილია. დაბალ დონეზე საჭიროებს მინერალურ პიგმენტს და გამხსნელს და ცოტა გამაგრების დროს. წარმოებული პროდუქციის კარგი სტაბილური თვისებით შეჰმატებს არაჩვეულებრივ წებოვნების COATEX P 90 არ წარმოქმნის ქაფს.

შენახვა:

დაცული უნდა იყოს BR 100 P ამინდის პირობების მიმართ და შენახულ უნდა იქნეს 5–დან 40 გრადუსამდე ტემპერატურაზე.

პროდუქციის გახსნილი შეფუთვა უნდა დაიხუროს დაუყოვნებლივ.

პროდუქციის გახსნიდან შენახვის ვადა 6 თვეა.

შეფუთვა:

210 კგ-იან კასრებში.

T I TAN DIOKSIT RUTILE-ტიტანიუმის დიოქსიდი:

საერთაშორისო სტანდარტები ISO 591-1:2000, ISO 9001:2008, ISO 14001:2004

TiO ₂ შემცველობა %	92
წყალში ხსნადი ნივთიერება %	0,1
არამდგრადი ნივთიერებები %	0,2
pH მაჩვენებელი წყლის ნარევი	6,5–8,0
ცხიმის შეწოვა (გ/100გ)	21
დაბინძურების ინდექსი	2,7
ფერის გამახუნებელი ძალის ერთეული	2100
გაუმჟვრვალობა გ/მ ²	25
დისპერსია უმ ²	11
დისპერსია უმ	60
საცერის ზემოთ ნარჩენი (45 უმ 325 mesh)%	0,005
საშუალო მოცულობითი წონა (კგ/მ ³) _c	800
საშუალო კუთრი წონა (კგ/მ ³)	3860
საშუალო მოლური ზომა (um)	0,25
სითეთრე, ერთეული	97,1
რეზისტენტობა	კარგი
რუთილის შემცველობა %	98

გააჩნია შესანიშნავი ოპტიკური თვისება, მაღალი გადაფარვა და შესანიშნავი სითეთრე, მაღალი დისპერსიის თხელი მარცვლოვანი ზომა, ქაფის არ წარმოქმნის თვისება.

გამოყენება: ძირითადად გამოიყენება წყლის და გამხსნელის შემცველ საღებავებში, ლაკებსა და სამშენებლო ქიმიკატებში.

საწარმოს გახსნა იგეგმება 100 მ² კაპიტალურ შენობაში, რომელიც მეწარმის კერძო საკუთრებაა. ადგილზე დამონტაჟდება თურქული წარმოების ჰიდრავლიკური მიქსერი, რომლის წარმადობაა 0.5 ტ/სთ-ში საღებავი. ტექნოლოგიურ პროცესში გამხსნელად გამოყენებული იქნება მხოლოდ წყალი, რომლის ხარჯი პროდუქციაში 20 %-ია. ჯამურად დაგეგმილია 800 ტნ/წელ წყლოვანი საღებავების წარმოება წელიწადში 240 სამუშაო დღით, დღეში 8 საათიანი რეჟიმით. ტექნოლოგიურ პროცესში ბუნებრივი აირი ან სხვა სახის საწვავის გამოყენება არ იქნება საჭირო.

მიქსერში ტექნოლოგიური ოპერაციების რეგლამენტთან შესატყვისი მიმდევრობა და გამოყოფის ინტენსივობის ნორმატიულობას პროცესის ძირითადი ოპერაციებით შეიძლება გამოისახოს ქვემოთ მოყვანილი მიმდევრობით:

1). ნედლეულის შენობის სასაწყობო მოედანზე (შესაბამისად გამოყოფილ შენობის ნაწილში) მიღება ტომრებში დაფასოვებული სახით;

2). წყლის ჩასხმა მიქსერში;

3). შესაბამისი რეცეპტის მიხედვით ნედლეულის ჩატვირთვა მიქსერში;

4). ნარევის მორევა მიქსერში;

5). გამზადებული წყალში ხსნადი საღებავების ჩასხმა შესაბამის ჭურჭლებში, შენობის ერთ-ერთ ტერიტორიაზე მისი დროებითი დასაწყობება და სარეალიზაციოთ მომზადება.

ჰიდრავლიკური მიქსერიდან წარმოქმნილი შეწონილი ნაწილაკების გაფრქვევა მოხდება მოქსერის თავზე დამონტაჟებული სავენტოლაციო სისტემით შენობის გარე პერიმეტრზე (იხ სურათი 1 და 2).

საწარმოს ფუნქციონირებისათვის საჭირო ნედლეული დასაწყობდება შესაბამის სასაწყობო ტერიტორიაზე და მათი შენახვა მოხდება ინსტრუქციის თანახმად, კერძოდ:

საწარმოო შენობაში, რომელიც მთლიანადა დახურულია და იატაკი მობეტონებული, ერთ-ერთ კუთხეში მოწყობილია წყალში ხსნადი საღებავის წარმოებისათვის საჭირო ნედლეულის დასაწყობების ადგილი (იხ ნახაზი 3). ნედლეული საწარმოში შემოდის დაფასოვებულის სახით ტომრებში და პლასტმასის ჭურჭლებში (იხ. სურათი 4 და 5), რომლებსაც გააჩნიათ შესაბამისი ეტიკეტი მათი რაოდენობისა და სახეობისა.

როგორც უკვე აღინიშნა, წყალში ხსნადი საღებავის წარმოებისათვის გამოყენებული იქნება 0.5 ტ/სთ-ში წარმადობის მიქსერი (სურათი 6), სადაც ისხმება შესაბამისი რეცეპტის მიხედვით წყალი და შემდგომ ემატება ცხრილ 1-ში მოცემული რეცეპტის მიხედვით შესაბამისი ნედლეული მათი სახეობისა და წონის მიხედვით. მიქსერში მათი მორევის შემდეგ მათი ჩასხმა ხორციელდება შესაბამის ჭურჭლებში (სურათი 7) და დაწყობდება პროდუქციის საწყობში (სურათი 8), რომელიც ასევე მოწყობილია ზემოთ აღნიშნული საწარმოო შენობის ერთ-ერთ კუთხეში, საიდანაც ისინი შესაბამისი ეტიკირებისა და შეფუთვის შემდეგ მიეწოდება მომხმარებელს.

საწარმოში ნედლეულის შემოტანისათვის, ასევე პროდუქციის გატანისათვის გამოყენებული იქნება ქ. ბათუმში და საწარმოს მიმდებარედ გამავალი გზა, რომელიც მოასფალტებულია.

როგორც უკვე აღინიშნა საწარმოში ნედლეული შემოდის დაფასოვებული სახით, რომლისთვისაც გამოყენებული იქნება მცირეგაბარიტიანი სატვირთო მანქანები.

საწარმოში ნედლეულისა და პროდუქციის ტრანსპორტირება განხორციელდება დღის საათებში, ღამის საათებში მათი ტრანსპორტირება არ განხორციელდება.

წყალში ხსნადი საღებავის წარმოებისას ყოველ 1 ტონა პროდუქციაზე გამოიყენება შემდეგი სახის და რაოდენობების კომპონენტები, რომელიც მოცემულია ცხრილ 3.1.1-ში:

ცხრილი 3.1.1.

#	საღებავი PLASTIK BOYA	კგ	1000
გახარჯული ნედლეულის ჩამონათვალი			
1	TITAN DIOKSIT RUTILE საღებავის ნივთიერება	კგ	165
2	SITREN AKRILIK RESINE აკრილის პოლიმერი	კგ	105.5
3	SODIUM HEXAMETAPHOSPHATE პოლიფოსფატი	კგ	1
4	BIOCIDE ბიოციდი სამღ. სამ.	კგ	2.5
5	ANTI FOAM საღებავი პრეპარატი	კგ	3
6	DISPERSANT ცელულოზას მარტ. ეთერები	კგ	4
7	NATRASOL HR (HIDROKSI ETIL CELLULOSE)ცელ. მარტ. ეთერები	კგ	3
8	KALSIT 5 MIKRONფიოთხი სამღ. სამუშაოებისთვის	კგ	507
9	FILM AJANI პოლიკარბონმჟავა	კგ	9
10	წყალი	კგ	200
		სულ:	1000



სურათი 1. გამწოვი ქოლგა.



სურათი 1. გამწოვი მილი.



სურათი 3. ნედლეულის საწყობი.



სურათი 4. ტომრებში დაფასოვებული ნედლეული.



სურათი 5. პლასტმასის ჭურჭელში დაფასოვებული ნედლეული.



სურათი 6. წყალში ხსნადი საღებავების ამრევი მიქსერი.



სურათი 7. საღებავების პლასტმასის ჭურჭელი.



სურათი 8. პროდუქციის დასაწყობების ტერიტორია.

3.2. მოთხოვნები ბუნებრივ და ენერგეტიკულ რესურსებზე

შეზღუდული პასუხისმგებლობის საზოგადოება „იმგე“-ს წყალში ხსნადი საღებავების წარმოების საამქროს საქმიანობა გათვლილია როგორც საქართველოს სანედლეულე ბაზის გამოყენებაზე, ასევე პირველ ეტაპზე მეზობელი ქვეყნებიდან შემოტანილი ნედლეულზე.

საწარმოო 800 ტ/წელ წყალში ხსნადი საღებავების წარმოებისათვის ნედლეულის სახით გამოიყენებს:

- TITAN DIOKSIT RUTILE საღებავის ნივთიერება - 132.0 ტ/წელ;
- SITREN AKRILIK RESINE აკრილის პოლიმერი - 84.4 ტ/წელ;
- SODIUM HEXAMETAPHOSPHATE პოლიფოსფატი - 0.8 ტ/წელ;
- BIOCIDES ბიოციდი სამლ. სამ. – 2.0 ტ/წელ;
- ANTI FOAM საღებავი პრეპარატი - 2.4 ტ/წელ;
- DISPERSANT ცელულოზას მარტ. ეთერები - 3.2 ტ/წელ;
- NATRASOL HR (HIDROKSI ETIL CELLULOSE) ცელ. მარტ. ეთერები - 2.4 ტ/წელ;
- KALSIT 5 MIKRON ფითხი სამლ. სამუშაოებისთვის - 405.6 ტ/წელ
- FILM AJANI პოლიკარბონმჟავა-7.2 ტნ
- წყალი - 160 ტნ

დაგეგმილი საქმიანობის უზრუნველყოფა სანედლეულე რესურსებით, ელექტროენერგიით, წყალსადენით, კავშირგაბმულობის საშუალებით – ხორციელდება არსებული სამომხმარებლო ქსელებიდან, საპროექტო დოკუმენტაციით განსაზღვრული სქემის გათვალისწინებით.

3.3. საქმიანობით გამოწვეული ზეგავლენის ანალიზი

3.3.1 დაბინძურების წყაროები

აღნიშნული მახასიათებლების - საწარმოს ფუნქციონირების ანალიზის საფუძველზე დადგინდა გარემოს უმთავრესი დამაბინძურებელი წყაროები:

1. წყალში ხსნადი საღებავის დამზადების მიქსერის გამწოვი სისტემა (გაფრქვევის წყარო გ-1);

3.3.2. გარემოში გამოყოფილი მავნე ნივთიერებები

ატმოსფერულ ჰაერში გაფრქვევა:

საწარმოს საქმიანობის შედეგად ატმოსფეროში გამოიყოფა მავნე ნივთიერებები. ყურადღებას და განხილვას მოითხოვს დაგეგმილი საქმიანობის შედეგად გარემოში გამოფრქვეული მავნე ნივთიერება შეწონილი ნაწილაკები, ცხრილ-3.2.-ში მოცემულია საწარმოში წარმოქმნილი მავნე ნივთიერებების კოდი, ზღვრულად დასაშვები კონცენტრაციების მნიშვნელობები, გაფრქვევის სიმძლავრეები და საშიშროების კლასი.

ცხრილი 3.2.

მავნე ნივთიერებათა ზღვრულად დასაშვები კონცენტრაციები

მავნე ნივთიერების დასახელება	კოდი	ზღვრულად დასაშვები კონცენტრაცია მგ/მ ³		საშიშროების კლასი
		მაქსიმალური ერთჯერადი	საშუალო დღე-ღამური	
1	2	3	4	5
შეწონილი ნაწილაკები	2902	0.5	0.15	3

3.3.3. გამოყენებული წყლის სახეობები

წყალი საწარმოში გამოიყენება სასმელ-სამეურნეო მიზნებისათვის და საწარმოო მიზნებისათვის.

სასმელ-სამეურნეო მიზნებისათვის საწარმო წყალს იღებს ადგილობრივი წყალმომარაგების სისტემიდან.

საწარმოო მიზნებისათვის (წყალში ხსნადი საღებავების მომზადებისათვის) წყლის აღება ხორციელდება ლიზენზირებული ჭაბურღილიდან.

4. გარემოს მდგომარეობის რაოდენობრივი და ხარისხობრივი მახასიათებლების ცვლილებების პროგნოზი

4.1. ატმოსფერული ჰაერი

გაფრქვევები წყალში ხსნადი საღებავის დამზადების მიქსერის გამწოვი სისტემიდან (გაფრქვევის წყარო გ-1);

წყალში ხსნადი საღებავების დამამზადებელი მიქსერიდან გაფრქვევის ინტენსივობების ანგარიში განხორციელდა ბეტონშემრევიდან გაფრქვევების ანალოგიური მეთოდით, კერძოდ:

ბეტონშემრევეში ყოველ 1 ტონა ბეტონის წარმოებისას ატმოსფეროში გამოიყოფა 0,05 კგ/ტონაზე.

რადგან მიქსერის წარმადობა ტოლია 0.5 ტ/სთ-ში, ამიტომ გაფრქვევის ინტენსივობები შესაბამისად ტოლი იქნება:

$$M = 0.50 \times 0.05 \times 1000 / 3600 = 0.00694 \text{ გ/წმ.}$$

თუ გავითვალისწინებთ, რომ წლიურად წარმოებული იქნება 800 ტონა წყალში ხსნადი საღებავი, მაშინ წლიური სამუშაო საათების რაოდენობა ტოლი იქნება $800 / 0.5 = 1600$ საათი, ამიტომ წლიური გაფრქვევის ინტენსივობა ტოლი იქნება:

$$G = 0.00694 \times 1600 \times 10^{-6} \times 3600 = 0.040 \text{ ტ/წელ.}$$

აღნიშნული შეწონილი ნაწილაკები (მტვერი) ატმოსფეროში გაიფრქვევა მიქსერის თავზე დამონტაჟებული გამწოვი სისტემით, რომლის სიმაღლე მიწისპირიდან ტოლია 2.5 მეტრის, დიამეტრი 0.4 მეტრი, მოცულობითი სიჩქარე 0.889 მ³/წმ და წრფივი სიჩქარე 7.077 მ/წმ.

ატმოსფერულ ჰაერში მავნე ნივთიერებათა გაფრქვევის პარამეტრები

ცხრილი 4.1.1

წარმოების საამქროს უბნის დასახელება	წყაროს ნომერი	გაფრქვევა-გამოყოფის წყაროს		დამაბინძურებელ ნივთიერებათა გაფრქვევის წყაროს მუშაობის დრო, სთ		დამაბინძურებელ ნივთიერებათა გაფრქვევის წყაროს პარამეტრები		აირჰაეროვანი ნარევის პარამეტრები დამაბინძურებელ ნივთიერებათა წყაროს გამოსვლის ადგილას			დამაბინძურებათა კოდი დასახელ ება	ატმოსფერულ ჰაერში დამაბინძურებელ ნივთიერებათა გაფრქვევის სიმძლავრე		დამაბინძურებელ ნივთიერებათა გაფრქვევის წყაროს კორდინატები, მ.	
		დასახელება	რაოდენ	დღე-ღამეში	წელიწადში	სიმალ-ლე	დიამე-ტრი	სიჩქარე, მ/წმ	მოცულობა კუბ.მ/წმ	ტემპერატურა გრად.С		გ/წმ	ტ/წელ	6	7
1	2	3	4	5	6	7	8	9	1	2	3	4	5	6	7
მიქსერი	გ-1	მილი	1	8	1600	2.5	0.4	7.077	0.889	26	2902	0.00694	0.040	0	0

4.1.1. ატმოსფერულ ჰაერში მავნე ნივთიერებათა გაბნევის ანგარიშის შედეგთა ანალიზი

საკვლევი ტერიტორიის სიახლოვეს ანალოგიური ტიპის ატმოსფერული ჰაერის დაბინძურების სტაციონარული წყაროები განთავსებული არ არის. გამომდინარე აღნიშნულიდან, საკვლევი ტერიტორიის ატმოსფერული ჰაერის ფონური დაბინძურების შეფასებისათვის, საჭიროა გამოყენებულ იქნას საქართველოს მთავრობის 2013 წლის 31 დეკემბრის №408 დადგენილების (ატმოსფერულ ჰაერში მავნე ნივთიერებათა ზღვრულად დასაშვები გაფრქვევის ნორმების გაანგარიშების ტექნიკური რეგლამენტის დამტკიცების თაობაზე) მე-5 მუხლის მე-8 პუნქტით გათვალისწინებული რეკომენდაციები.

რადგან უახლოესი დასახლებული პუნქტი დასავლეთის მიმართულებებით დაცილებულია ობიექტის შესაბამისად 25 მეტრით, ამიტომ გაანგარიშებული ემისიების შესაბამისად, ჰაერის ხარისხის მოდელირება შესრულდება ობიექტის წყაროებიდან 25 მეტრიანი ნორმირებული ზონის საკონტროლო წერტილების მიმართ.

რადგან დაგეგმილი საქმიანობა იგეგმება ქ. ბათუმში, ამიტომ ფონურ სიდიდეებად აღებული იქნება ცხრილი 3.1.2-ის 125 - 250 მოსახლეობის გრაფის მონაცემები. ასევე გათვალისწინებული იქნება საკურორტო ზონებისათვის დადგენილი სიდიდე, რომელიც არ უნდა აღემატებოდეს 0.8 ზდკ-ს.

აღნიშნული შედეგები მოცემულია ცხრილ 4.1.2-ში

ცხრილი 4.1.2.

მავნე ნივთიერებათა გაბნევის ანგარიშის ძირითადი შედეგები

მავნე ნივთიერებათა დასახელება	მავნე ნივთიერებათა ზდკ-ის წილი ობიექტიდან უახლოეს დასახლებული პუნქტის კოორდინატები			
	(25; 0)	(0; -25)	(0; 25)	(-25; 0)
1	2	3	4	5
შეწონილი ნაწილაკები (მტვერი)	0.43 ზდკ	0.43 ზდკ	0.43 ზდკ	0.43 ზდკ

4.2. ზემოქმედება წყლის ხარისხზე

წყალი საწარმოში გამოიყენება:

- საწარმოო მიზნებისათვის (წყალში ხსნადი საღებავების წარმოებისათვის);
- სასმელ-სამეურნეო მიზნებისათვის (სასმელი წყლის ონკანები, შხაპები, სათავსოები).

სასმელ-სამეურნეო მიზნებისათვის წყლის მომარაგება განხორციელდება ქ. ბათუმის წყალმომარაგების სისტემიდან.

ტექნიკური წყლის აღება მოხდება საწარმოს ტერიტორიაზე არსებული ლიზენზირებული ჭაბურღილიდან.

4.2.1. წყლის ხარჯი საწარმოო მიზნებისათვის

წყალში ხსნადი საღებავების წარმოებისას წყალი გამოიყენება საღებავის წარმოებისათვის გამხსნელად, რომლის რაოდენობა 1 ტონა პროდუქციის წარმოებისათვის შესაჭიროება 200 ლიტრი, ანუ წელიწადში ესაჭიროება:

$$0.2 \times 800 = 160 \text{ მ}^3/\text{წელ.}$$

წყალი ასევე გამოიყენება დღის ბოლოს მიქსერის დანადგარის გამორეცხვისათვის, რომლის ხარჯი დღეში მოსალოდნელია 0.1 მ^3 -ის ოდენობით, ანუ წელიწადში წყლის ხარჯი საწარმოო მიზნებისათვის იქნება:

$$0.1 \times 240 = 24 \text{ მ}^3/\text{წელ.}$$

აღნიშნული წყალი სალექარის გავლით, რომლის პარამეტრებია $0.8 \times 0.5 \times 1.1 = 0.44 \text{ მ}^3$, ჩაშვებული იქნება საწარმოს ტერიტორიაზე მოწყობილ 2.7 მ^3 მოცულობის ბეტონის ორმოში, რომელიც დამატებით ასევე ასრულებს სალექარის ფუნქციას, რომლის გატანა განხორციელდება ასევე შესაბამისი ხელშეკრულებით.

სალექარის სიგრძეა 0.80 მეტრი, სიგანე 0.5 მეტრი და სიღრმე 1.15 მეტრი.

სალექარში შესული წყალში, რომელიც ძირითადად დაბინძურებულია შეწონილი ნაწილაკებით, კონცენტრაცია მერყეობს 5000 მგ/ლიტრში ფარგლებში, ხოლო სალექარიდან გამოსვლის შემდეგ მისი კონცენტრაცია არემატება 100 მგ/ლიტრში . სალექარის ჯამური ეფექტურობა ტოლია 98 %-ის.

სულ ჯამური ხარჯი საწარმოო მიზნებისათვის იქნება $160 + 24 = 184 \text{ მ}^3/\text{წელ.}$

4.2.2. წყლის ხარჯი სასმელ-სამეურნეო მიზნებისათვის

სასმელ-სამეურნეო მიზნებისათვის წყალი გამოიყენება საოფისე შენობაში და სანიტარულ კვანძებში მოსამსახურეთა მოთხოვნების დასაკმაყოფილებლად. სასმელ-სამეურნეო მიზნებისათვის წყლის ხარჯი გაანგარიშებულია "კომუნალური წყალმომარაგებისა და კანალიზაციის სისტემებით სარგებლობის წესების" მიხედვით (დამტკიცებულია საქართველოს ურბანიზაციისა და მშენებლობის მინისტრის 21.10.1998 წ., №81 ბრძანებით).

სასმელ-სამეურნეო მიზნებისათვის წყლის რაოდენობას ვანგარიშობთ შემდეგი ფორმულით:

$$Q = (A \times N) \text{ მ}^3/\text{დღ-ში};$$

სადაც:

Q - დღელამეში სასმელ-სამეურნეო მიზნებისათვის საჭირო წყლის ხარჯი;

A - მუშაკთა საერთო რაოდენობა დღელამის განმავლობაში, ჩვენ შემთხვევაში $A = 10$ მუშაკი;

ხოლო N- წყლის ნორმა სასმელ-სამეურნეო მიზნებისათვის ერთ მუშაკზე დღის განმავლობაში, ჩვენ შემთხვევაში $N = 0.045 \text{ მ}^3/\text{დღ.};$

აქედან გამომდინარე, დღელამეში სასმელ-სამეურნეო მიზნებისათვის საჭირო წყლის ხარჯი იქნება:

$$Q = (10 \times 0.045) = 0.45 \text{ მ}^3/\text{დღ-ში}, \text{ ხოლო წლიური რაოდენობა იქნება } 0.45 \times 240 = 108$$

მ³/წელ-ში

აღნიშნული სამეურნეო-საყოფაცხოვრებო ჩამდინარე წყლების ჩაშვება განხორციელდება საწარმოს ტერიტორიაზე მოწყობილ ბეტონის ორმოში, რომლის გატანა განხორციელდება პერიოდულად საჭიროებისამებრ.

რაც შეეხება საწარმოს ტერიტორიაზე წარმოქმნილ სანიაღვრე წყლებს, რადგან საწარმოო პროცესი მიმდინარეობს მთლიანად დახურულ შენობაში, ამიტომ მათი დაბინძურების რისკი არ არსებობს და ისინი ჩაედინება ქალაქის სანიაღვრე სისტემაში.

ქვემოთ მოცემულ ცხრილ 4.2.1-ში მოყვანილია სამეურნეო-ფეკალურ ჩამდინარე წყალში დამაბინძურებელ ნივთიერებათა მასა მსოფლიო ჯანმრთელობის ორგანიზაციის მონაცემებით (Rapid Assessment of Air, Water and Land Pollution Sources, WHO, 1982).

ცხრილი 4.2.1

ჩამდინარე წყლებში ერთი ადამიანის მიერ დღეღამეში გამოყოფილი დამაბინძურებელი ნივთიერებების მასა

დამაბინძურებელი ნივთიერება	დატვირთვის ფაქტორი, გ/1 ადამიანზე დღეღამეში
ჟებმ ₅	45-54
ჟქმ (ბიქრომატი)	1,6 ჟებმ ₅ - 1,9 ჟებმ ₅
საერთო ორგანული ნახშირბადი	0,6 ჟებმ ₅ - 1,0 ჟებმ ₅
შეწონილი ნაწილაკები	70 - 145
ქლორიდები	4 - 8
საერთო აზოტი (N) ორგანული აზოტი თავისუფალი ამონიუმი ნიტრატი	6 - 12 0,4 X საერთო N 0,6 X საერთო N 0-დან 0,5-მდე X საერთო N
საერთო ფოსფორი (P) ორგანული ფოსფორი არაორგანული ფოსფორი (ორტო- და პოლიფოსფატი)	0,6 - 4,5 0,3 X საერთო P 0,7 X საერთო P
კალიუმი (K ₂ O)	2 - 6

სამეურნეო-ფეკალური ჩამდინარე წყლების შემადგენლობაში - როგორც წესი, შედის:

- გაუხსნელი მინარევები, რომლებიც წყალში მსხვილ შეწონილ მდგომარეობაში იმყოფებიან და არაორგანული წარმოშობის არიან;

- კოლოიდური ნივთიერებები, რომლებიც შედგებიან მინერალური და ორგანული ნაწილაკებისაგან;

- გახსნილი ნივთიერებები, რომლებიც წყალში იმყოფებიან მოლეკულურ-დისპერსული ნაწილაკების სახით.

სამეურნეო-ფეკალური ჩამდინარე წყლების დაბინძურების ძირითადი მახასიათებელი ნივთიერებები არიან: შეწონილი ნაწილაკები, ორგანული ნივთიერებები, აზოტის ნაერთები, პოლიფოსფატები, ცხიმები, ქლორიდები, კალიუმი.

წყალარინება

საწარმოს ტერიტორიაზე წარმოიქმნება:

- სამეურნეო-საყოფაცხოვრებო ჩამდინარე წყლები საოფისე შენობიდან და სანიტარული კვანძებიდან;
- სანიაღვრე წყლები.

სამეურნეო-საყოფაცხოვრებო ჩამდინარე წყლები

როგორც ზემოთ დადგინდა გაანგარიშებით, სასმელი წყლის ხარჯი სასმელ-სამეურნეო მიზნებისათვის შეადგენს:

$$Q = 0.45 \text{ მ}^3/\text{დღ-ში.}$$

სამეურნეო-საყოფაცხოვრებო ჩამდინარე წყლების ხარჯს ვიღებთ მოხმარებული წყლის 90%-ს, შესაბამისად ჩამდინარე წყლების დღეღამური ხარჯი შეადგენს:

$$q = 0.45 \times 0.9 = 0.405 \text{ მ}^3/\text{დღ-ში, ანუ } 0.405 \times 240 = 97.2 \text{ მ}^3/\text{წელ.}$$

აღნიშნული სამეურნეო-საყოფაცხოვრებო ჩამდინარე წყლების ჩაშვება განხორციელდება საწარმოს ტერიტორიაზე მოწყობილ ბეტონის ორმოში, რომლის გატანა განხორციელდება პერიოდულად საჭიროებისამებრ..

საწარმოო ჩამდინარე წყლები

საწარმოო ჩამდინარე წყლები არ წარმოიქმნება.

რაც შეეხება დღის ბოლოს მიქსერის დანადგარის გამორეცხვისათვის გამოყენებულ წყალს, რომლის ხარჯი დღეში მოსალოდნელია 0.1 მ³-ის ოდენობით, ანუ წელიწადში წყლის ხარჯი საწარმოო მიზნებისათვის იქნება:

$$0.1 \times 240 = 24 \text{ მ}^3/\text{წელ.}$$

აღნიშნული წყალი სალექარის გავლით ჩაშვებული იქნება საწარმოს ტერიტორიაზე მოწყობილ 2.7 მ³ მოცულობის ბეტონის ორმოში, რომლის გატანა განხორციელდება ასევე შესაბამისი ხელშეკრულებით.

სანიაღვრე წყლები

სანიაღვრე ჩამდინარე წყლების ხარჯი იანგარიშება ფორმულით:

$$q = 10 \times F \times H \times K$$

სადაც:

q – სანიაღვრე წყლების ხარჯია დროის გარკვეულ პერიოდში მ³,

F - ტერიტორიის ფართობი ჰა, ჩვენ შემთხვევაში, საწარმოო ტერიტორია, რომლის ფართობია - 100 კვ.მ, ანუ - 0.01 ჰა.

H – ნალექების რაოდენობა დროის გარკვეულ პერიოდში, მმ. „სამშენებლო კლიმატოლოგია“-ს მიხედვით საწარმოს განლაგების ტერიტორიისათვის ნალექების წლიური რაოდენობა შეადგენს 2572 მმ/წელ-ში, ხოლო ნალექების დღეღამური მაქსიმუმი - 238 მმ/დღ.

K – ტერიტორიის საფარის ტიპზე დამოკიდებული კოეფიციენტი (ჩვენ შემთხვევაში ბეტონის საფარისათვის ვიღებთ - K= 0.9).

ფორმულის გამოყენებით მივიღებთ სანიაღვრე წყლების წლიურ ხარჯს:

$$q_{\text{წელ.}} = 10 \times 0.01 \times 2572 \times 0.9 = 231.48 \text{ მ}^3/\text{წელ.}$$

ხოლო თუ გავითვალისწინებთ ნალექების დღე-ღამური მაქსიმალურ სიდიდეს, სანიაღვრე წყლების ხარჯის დღე-ღამური მნიშვნელობა ტოლი იქნება:

$$q_{\text{დღ.ღ.მაქს.}} = 10 \times 0.01 \times 238 \times 0.9 = 21.42 \text{ მ}^3/\text{დღ.ღ.}$$

სანიაღვრე წყლები რომელიც არ ბინძურდება საწარმოო პროცესის შემოქმედებით, რადგან საწარმოო პროცესი მთლიანად მიმდინარეობს დახურულ შენობაში, შიდა სანიაღვრე ახებით მოხვდება ქ. ბათუმის სანიაღვრე სისტემაში.

4.3. ზემოქმედება ზედაპირულ წყლებზე

დაგეგმილი საქმიანობით გამოწვეული ზემოქმედების ზონაში, ყველაზე სენსიტიურ ზედაპირული წყლის ობიექტს წარმოადგენს მდინარე ჭოროხი და შავი ზღვა, რომელიც საწარმოო ტერიტორიიდან დიდი მანძილითაა დაშორებული.

რადგან საწარმოს არ გააჩნია ზედაპირულ წყლის ობიექტებზე ჩამდინარე წყლები, ამიტომ ზედაპირულ წყლებზე ზემოქმედება ბუნებრივია არ იქნება.

4.4. ნიადაგების და გრუნტის ხარისხობრივი მდგომარეობის შეფასება და ნიადაგების დაბინძურების ფაქტორი

ნიადაგი რთული შედგენილობის ფაქიზი სისტემაა, რომელიც ძალზე მგრძნობიარეა ეგზოგენური ნივთიერებების მიმართ. მისი თავისებურებაა ტექნოგენური ნივთიერებების კონცენტრირება და ფიქსაცია. ნიადაგში მოხვედრილი ნივთიერებების დიდი ნაწილი სორბციის გამო გადადიან უძრავ ფორმაში. ნორმირებული ნივთიერებების გავლენით იცვლება ნიადაგის ბუნება, დეგრადირდება მიკროფლორა და ნელდება მცენარის განვითარება. აღნიშნული საქმიანობის სპეციფიკაციის გამო ძირითად დამაბინძურებელ ფაქტორს წარმოადგენს: ნარჩენების უკონტროლო მართვა და ნავთობპროდუქტების ნიადაგში მოხვედრა.

ნარჩენების მართვის წესების დარღვევა უარყოფით გავლენას ახდენს გარემოს სხვადასხვა რეცეპტორებზე, როგორც არის: ნიადაგის საფარი, მიწისქვეშა წყლები, მცენარეული საფარი. შესაბამისად, აღნიშნული საქმიანობით ბუნების სხვადასხვა რეცეპტორებზე ზეგავლენის თავიდან ასარიდებლად, მნიშვნელოვანია კომპანიაში უზრუნველყოს ნარჩენების მართვა კანონმდებლობით გათვალისწინებული მოთხოვნებით.

ნავთობპროდუქტების ნიადაგში მოხვედრა პირველ რიგში იწვევს მასში ჟანგბადის განახლების შეფერხებას და მიკროფლორის განადგურებას. აღნიშნულის შედეგად მცირდება ნიადაგის ბუნებრივი გაფხვიერების ხარისხი და ჰუმუსის ფენა კარგავს ნაყოფიერებას. მეორეს მხრივ შესაძლებელია ნავთობპროდუქტების მცენარეებში მოხვედრა, რაც თავის მხრივ მცენარეული საფარის მომხმარებელ სხვა რეცეპტორებზე ახდენს მავნე ზეგავლენას.

აღნიშნულის შედეგად საკვლევი ტერიტორიის ფარგლებში ნიადაგის ნაყოფიერი ფენა არ არსებობს, რომელიც დღეისობით მოასფალტებულია ან მოშანდაკებულია.

გარემოზე შესაძლო ზემოქმედებების ანალიზისას გასათვალისწინებელია ნიადაგის ხარისხის გაუარესების რისკები და ასეთი რისკების მინიმოზაციისათვის საჭირო ღონისძიებების შემუშავება.

დაგეგმილი საქმიანობის პროცესში მიწის სამუშაოები არ არის დაგრგმილი, აქედან გამომდინარე არ მოხდეს რაიმე მიწის ნაყოფიერი ფენის მოხსნა.

საწარმოს ექსპლუატაციის პროცესში ნიადაგის/გრუნტის ხარისხის გაუარესების რისკები შიძლება გამოიწვიოს:

- საწარმოო და საყოფაცხოვრებო ნარჩენების მართვის წესების დარღვევა;
- ავტოტრანსპორტიდან ნავთობპროდუქტების ავარიული დაღვრა;
- მოძველებული და ამორტიზებული საწარმოო-სანიღვრე შიდა კანალიზაციის სისტემების ექსპლუატაცია;

ნიადაგის და გრუნტების დაბინძურების რისკები მინიმუმამდეა დაყვანილი, რადგან საწარმოო პროცესი მთლიანად მიმდინარეობს დახურულ შენობაში.

ავტოტრანსპორტიდან ნავთობპროდუქტების დაღვრის შემთხვევაში დროულად უნდა მოხდეს ტერიტორიის მოწმენდა დააღნიშნული გადაეცეს სპეციალური ნებართვის მქონე კომპანიას შემდგომი უტილიზაციის მიზნით.

სხვა მხრივ, ნიადაგის და გრუნტის დაბინძურების თავიდან ასაცილებლად არ დაიშვება ტერიტორიის ჩახერგვა ლითონის ჯართით, საყოფაცხოვრებო და სხვა ნარჩენებით. აუცილებელია ტერიტორიის სანიტარიული პირობების დაცვა.

ნიადაგის და გრუნტების დაბინძურების რისკები მინიმუმამდეა დაყვანილი, რადგან საწარმოო პროცესი გამოიყენება ისეთი ნედლეული, რომლების ზემოქმედება გამორიცხავს ნიადაგისა და გრუნტის დაბინძურებას. მით უმეტეს საწარმოო ტერიტორია მთლიანად მობეტონებულია.

4.5. ზემოქმედება ბიოლოგიურ გარემოზე

4.5.1 ზემოქმედება ბიოლოგიურ საფარზე

საწარმოს განთავსების ტერიტორია წარმოადგენს სამრეწველო ზონის ტერიტორიას და ამდენად არ გამოირჩევა მცენარეთა მრავალფეროვნებით, რაც პირველ რიგში საწარმოს ადგილმდებარეობის სპეციფიკით არის გამოწვეული.

თვით საწარმოს ტერიტორიაზე არ გამოირჩევა მცენარეული საფარით. ფიქსირდება მხოლოდ რამოდენიმე მრავალწლიანი ხე-მცენარე.

რადგან საწარმოო წარმოადგენს ფუნქციონირებად საწარმოს და განთავსებულია უკვე არსებულ შენობაში, ბუნებრივია საწარმოს არავითარი ზეგავლენა ექნება მცენარეულ საფარზე როგორც მისი მონტაჟის, ასევე ფუნქციონირების ეტაპზე.

4.5.2. ზემოქმედება ფაუნაზე

საწარმომ ექსპლუატაციის ეტაპზე ცხოველთა სამყაროზე შეიძლება შემდეგნაირად იმოქმედოს:

- ოპერირებისას საღებავის წარმოების მიქსერის მუშაობისას გამოწვეული ხმაურის დონე, რომელმაც შესაძლებელია დააფრთხოს მიმდებარედ მობინადრეთა სახეობები;
- ცხოველთა გარკვეული სახეობებისთვის ნეგატიური ზემოქმედება ექნება ავტოტრანსპორტს, ნედლეულის და პროდუქციის ტრანსპორტირებისას;
- ზემოქმედება ძირითადად მოსალოდნელია საპროექტო ტერიტორიაზე გავრცელებულ სინანტროპულ სახეობებზე და შემთხვევით მოხვედრილ ფრინველებზე.

საერთო ჯამში ცხოველთა სამყაროზე ზემოქმედება შეიძლება შეფასდეს, როგორც ძალიან დაბალი.

საწარმოს განთავსების ტერიტორია არ გამოირჩევა ცხოველთა მრავალფეროვნებით, რაც პირველ რიგში საწარმოს ადგილმდებარეობის სპეციფიკით არის გამოწვეული. მიუხედავად ამისა, საქმიანობის შედეგად მოსალოდნელია გარკვეული სახის ნეგატიური ზემოქმედებები, განსაკუთრებით გადამფრენ ფრინველებზე.

გადამფრენ ფრინველებზე ზემოქმედების სახეებიდან აღსანიშნავია ღამის საათებში განათებულობის ფონის შეცვლასთან დაკავშირებული ზემოქმედება - ფრინველთა დაფრთხოვა, რისი თანმდევი შესაძლოა იყოს მათი დეზორიენტაცია და დაშავება. თუმცა იმ ფონზე, რომ ამ მიმართულებით საწარმოს სპეციფიკიდან და იმის გათვალისწინებით, რომ არ არის მაღალი სიმაღლის ობიექტები (ყველაზე მაღალი ობიექტის - გაფრქვევის მილის სიმაღლეა 6 მ), ამიტომ მისი როლი ზემოქმედების მასშტაბურობაში ძალზედ მცირეა.

საერთო ჯამში საწარმოს ექსპლუატაციის ფაზებზე ცხოველთა სამყაროზე ზემოქმედების მნიშვნელობა შეიძლება შეფასდეს, როგორც დაბალი.

4.6. ზემოქმედება დაცულ ტერიტორიებზე

საწარმოს განკუთვნილი ტერიტორია დაცული ტერიტორიები - მაჭახელას ეროვნული პარკი, მტირალას ეროვნული პარკი რომლებიც დიდი მანძილზეა დაშორებული და აქედან გამომდინარე შემოთავაზებული მდებარეობა არ ახდენს უარყოფით გავლენას დაცულ ტერიტორიებზე.

4.7. ზემოქმედება კულტურულ მემკვიდრეობაზე

საწარმოს შემოთავაზებული ადგილზე არ არის მიწისზედა ძეგლები (ისტორიული მნიშვნელობის აქტივები ან ნაგებობები). ასევე საწარმოს ფუნქციონირების დაწყებისათვის არ იწარმოება არავითარი მშენებლობა, რადგან ის მთლიანად განთავსებული იქნება უკვე არსებულ შენობაში.

4.8. ზემოქმედება ადამიანის ჯანმრთელობასა და უსაფრთხოებაზე

საწარმოს ფუნქციონირების პროცესში ჯანმრთელობასა და უსაფრთხოებასთან დაკავშირებული ზემოქმედების ძირითადი რეცეპტორები მომსახურე პერსონალია,

ვინაიდან ობიექტში მაქსიმალურად უნდა იყოს დაცული და მკაცრად კონტროლდებოდეს ტერიტორიაზე უცხო პირთა შემთხვევით, ან უნებართვოდ მოხვედრის შესაძლებლობა.

პერსონალის ჯანმრთელობასა და უსაფრთხოებაზე პირდაპირი ზემოქმედება შეიძლება იყოს: სატრანსპორტო საშუალებების დაჯახება, დენის დარტყმა, სიმაღლიდან ჩამოვარდნა, ტრავმატიზმი დანადგარ-მექანიზმებთან მუშაობისას, მოწამვლა და სხვ. პირდაპირი ზემოქმედების პრევენციის მიზნით მნიშვნელოვანია უსაფრთხოების ნორმების მკაცრი დაცვა და მუდმივი ზედამხედველობა:

- პერსონალისთვის ტრენინგების ჩატარება უსაფრთხოებისა და შრომის დაცვის საკითხებზე;
 - დასაქმებული პერსონალის უზრუნველყოფა საჭიროების შემთხვევაში ინდივიდუალური დაცვის საშუალებებით;
 - ჯანმრთელობისათვის სახიფათო უბნების არსებობის შემთხვევაში შესაბამისი გამაფრთხილებელი, მიმთითებელი და ამკრძალავი ნიშნების დამონტაჟება;
 - ჯანმრთელობისათვის სახიფათო უბნების შემოღობვა;
 - ჯანმრთელობისათვის სახიფათო უბნებზე სტანდარტული სამედიცინო ყუთების არსებობა;
 - მანქანა-დანადგარების ტექნიკური გამართულობის უზრუნველყოფა;
 - სატრანსპორტო ოპერაციებისას უსაფრთხოების წესების მაქსიმალური დაცვა, სიჩქარეების შეზღუდვა;
 - სამუშაო უბნებზე უცხო პირთა უნებართვოდ ან სპეციალური დამცავი საშუალებების გარეშე მოხვედრის და გადაადგილების კონტროლი;
 - ინციდენტებისა და უბედური შემთხვევების სააღრიცხვო ჟურნალის წარმოება.
- ყოველივე ზემოთ ჩამოთვლილი პირობებში საქმიანობის პროცესში ზემოქმედების რეალიზაციის რისკი შეიძლება შეფასდეს როგორც დაბალი.

4.9. მიწისქვეშა წყლების დაბინძურების რისკები

მიწისქვეშა წყლების დაბინძურების რისკები საწარმოს ტერიტორიიდან არ არსებობს, რადგან საწარმოო პროცესის მიმდინარეობა დაგეგმილია დახურულ მობეტონებული იატაკიანი შენობაში, რომელიც პრაქტიკულად გამორიცხავს მიწისქვეშა წყლების დაბინძურებას.

ასეთი რისკების პრევენციის მიზნით პირველ რიგში უნდა გატარდეს ნიადაგის და გრუნტის დაცვასთან დაკავშირებული შემარბილებელი ზომები, ვინაიდან გარემოს ეს ორი რეცეპტორები მჭიდროდ არის დაკავშირებული ერთმანეთთან: ტერიტორიაზე მოსული ატმოსფერული ნალექებით ადვილად შესაძლებელია დამაბინძურებელი ნივთიერებების ღრმა ფენებში ჩატანა და შესაბამისად გრუნტის წყლების ხარისხზე უარყოფითი ზემოქმედება. ამ შემთხვევაში განსაკუთრებული ყურადღება უნდა დაეთმოს რომ ნარჩენები არ მოხვდეს საწარმოო შენობის გარე პერიმეტრზე, რომ არ მოხდეს ნიადაგისა და გრუნტის დაბინძურება, რომელმაც შესაძლებელია გამოიწვიოს მიწისქვეშა წყლების დაბინძურება.

5. საქმიანობის შედეგად შესაძლებელი ავარიული სიტუაციების აღბათობა და მათი მოსალოდნელი შედეგების თავიდან აცილების წინადადებები

სავარაუდო ტექნოლოგიური ავარიების შესაძლებლობის დაშვების შეფასებისათვის აუცილებელია სრული ტექნოლოგიური ციკლის თითოეული ეტაპის ექსტრემალური პირობების დეტალური განხილვა. განსაკუთრებულ ყურადღებას მოითხოვს ხანძარ-საწინააღმდეგო, წყალმომარაგების და ელექტრომომარაგების უსაფრთხოების უზრუნველყოფა.

საწარმო ობიექტის ნორმალური ფუნქციონირებისათვის გათვალისწინებულია ხანძარსაწინააღმდეგო, წყალმომარაგების და ელექტრომომარაგების უსაფრთხოების საერთო დანიშნულების, აგრეთვე კონკრეტული პირობებისათვის განსაზღვრული ღონისძიებები, რომელთა დაცვაზე კონტროლს ახორციელებს დასახლებული პუნქტის მმართველობის შესაბამისი სამსახურები. იმ შესაძლებელი ავარიული სიტუაციების თავის არიდება, რომელიც მოსალოდნელია ელექტროსადენებზე ხანძრის გავრცელებით, ელ.ენერჯის მიწოდების შეწყვეტით – ხორციელდება საწარმოს ხელმძღვანელობის პირადი პასუხისმგებლობით, ინვესტორის მიერ დამტკიცებული სპეციალური პროფილაქტიკური ღონისძიებების დაცვის უზრუნველყოფით.

საწარმო პროცესის ყველა უბანი ტექნიკურად უზრუნველყოფილია ავარიების პრევენციის საშუალებებით. ამიტომ ნებისმიერი ინციდენტი საწყის სტადიაშივე ისპობა მოწყობილობის ავარიული გამორთვის და შედეგების ლოკალიზაციით.

მოსალოდნელი ავარიული სიტუაციები აღნიშნული ტიპის საწარმოებისათვის პრაქტიკაში იშვიათია და უმეტესად დაკავშირებულია ტექნოლოგიური მოწყობილობის დაზიანებასთან.

ატმოსფერული ელექტრული მოვლენებისაგან, აგრეთვე სტატიკური დენებისაგან დაცვის მიზნით საწარმო ობიექტზე მონტაჟდება შესაბამისი ლითონის ხელოვნური დამიწების კონტურები.

საწარმოში ლოკალური ხანძრების გაჩენის შემთხვევისათვის იგეგმება სპეციალური ცეცხლსაქრობი საშუალებები.

პროფილაქტიკური ღონისძიებები

1. ყველა მექანიზმის სისტემური პროფილაქტიკური შემოწმება მათი მოქმედების არეალის შემოსაზღვრა თავად ტექნოლოგიური რეგლამენტის ნაწილია და მისი შესრულება სავალდებულოა.

2. საწარმოს ყველა უბანზე ჩატარდება სისტემატიური პერიოდულობით უსაფრთხოების დაცვის ინსპექტირება, რომელიც ადგენს მოწყობილობის და პრევენციის საშუალებების ტექნიკურ გამართულობას.

3. გაუმართაობის შემთხვევაში უნდა მოახდეს მყისიერი რეაგირებას.

4. საწარმოში სისტემატურად ჩატარდება პერსონალის ინსტრუქტაჟი უსაფრთხოების ტექნიკაში.

ავარიულ სიტუაციებში საკონტროლო ღონისძიებათა ჩამონათვალი

საწარმოს მიმდინარე საქმიანობის პროცესში შესაძლო ავარიული სიტუაციების თავიდან აცილების ღონისძიებების შემუშავებამდე უნდა მოხდეს ავარიული რისკ-ფაქტორების შეფასება, რომლის მიზანია ერთი მხრივ ხელი შეუწყოს გადაწყვეტილების მიღებას ობიექტის ფუნქციონირების მიზანშეწონილების თვალსაზრისით, მეორეს მხრივ შექმნას საფუძველი გარემოზე ნეგატიური ზემოქმედების თავიდან ასაცილებელი ან მნიშვნელოვნად შემარბილებელი ღონისძიებების დასადგენად.

ამასთან არსებითია ის გარემოება, რომ რისკის შეფასება პირდაპირ არის დამოკიდებული ამ ღონისძიებების კომპლექსის შემადგენლობაზე.

გარემოსდაცვითი მიმართულების რეცეპტორებზე ზემოქმედების მოხდენა წარმოადგენს მიზეზ-შედეგობრივი ჯაჭვის ბოლო რგოლს, რომლის ძირითადი კომპონენტებია:

- ტექნოლოგიური სქემით გათვალისწინებული ცალკეულ სამუშაოებთან დაკავშირებული რისკის შემცველი სიტუაციების წარმოქმნა (ხანძარი, სატრანსპორტო საშუალებებიდან)
- მგრძობიარე რეცეპტორებზე (ატმოსფერული ჰაერი, ნიადაგი, გრუნტი ან ზედაპირული წყლები, ჰაბიტატების ზოგიერთი სახეობები) ნეგატიური ზემოქმედება.

ნეგატიური ზემოქმედების მახასიათებლებია დამაბინძურებელი წყაროების ალბათობა, ხარისხი და მოცულობა (შესაძლებელია ზემოქმედების წყაროს ალბათობა იყოს მაღალი, მაგრამ ზემოქმედების სიდიდე საშუალო).

ზოგადად შეიძლება ითქვას, რომ საწარმოს მიმდინარე საქმიანობის პროცესში ავარიების თავიდან აცილების მიზნით, დაცული უნდა იქნას საქართველოში მოქმედი უსაფრთხოების სტანდარტების მოთხოვნები. გათვალისწინებული უნდა იქნას ზოგადი და სპეციალური მოთხოვნები მავნე ნივთიერებების მიმართ, კერძოდ: ფეთქებუსაფრთხოება, ბიოლოგიური უსაფრთხოება. ელექტროუსაფრთხოება, უსაფრთხოების მოთხოვნები სატრანსპორტო საშუალებების და ტექნიკის მიმართ, უსაფრთხოების მოთხოვნები ჩასატვირთ-გადმოსატვირთი სამუშაოების ჩატარებისა და ტვირთების გადაადგილების დროს.

ავარიის პირველი აღმომჩენი პირი (ბლანკზე აფიქსირებს თვითოეული ქვემოთ ჩამოთვლილი მოქმედების დასრულების დროს);

- აფრთხილებს ტექნიკურ პერსონალს საფრთხის შესახებ და ამზადებს ტერიტორიას ავარიული ღონისძიებების ლიკვიდაციის ჩატარებისთვის;

- პირველ რიგში ხორციელდება ელექტროენერჯისა გათიშვა;

- ახდენს აალების ყველა წყაროს გატანას და გამორთვას;

- გამორთავს ან კეტავს ტერიტორიაზე განლაგებული წყლის მიწოდების ონკანებს, მიქსერის ძრავს.

ამოწმებს ტერიტორიას აფეთქებისა და ცეცხლის გაჩენის პოტენციური საშიშროების გამოვლენის მიზნით;

- დაზარალებულებს უტარებს პირველად სამედიცინო დახმარებას და საჭიროების შემთხვევაში გამოიძახებს სამედიცინო დახმარებას;

- საწარმოში წარმოქმნილი ავარიის შესახებ აცნობებს ობიექტის ზედამხედველ ხელმძღვანელს;

- განსაზღვრავს ავარიის მოცულობას, ავარიის წყაროს და დაუყოვნებლივ ღებულობს ზომებს მათი შესაწყვეტადად. დანადგარის დაზიანებისას სასწრაფოდ გამორთავს დანადგარის ელმომარაგებას.

ობიექტის ზედამხედველი ხელმძღვანელი:

(ბლანკზე აფიქსირებს თვითოეულ ქვემოთჩამოთვლილი მოქმედების დასრულების დროს);

- რწმუნდება მომსახურე პერსონალის უსაფრთხოებაში;

- საჭიროების შემთხვევაში ახდენს სახიფათო ზონიდან ხალხის ევაკუაციას;

- გამოიძახებს სახანძრო რაზმს, პოლიციას ან სამედიცინო დახმარებას;

- ქმნის უსაფრთხოების ზონას ავარიის წყაროს გარშემო;

- შეძლებისდაგვარად აჩერებს და აკონტროლებს ავარიის პროცესს;

- საჭიროების შემთხვევაში ატყობინებს საწარმოს ჯანმრთელობის უსაფრთხოების და გარემოს დაცვის ზედამხედველს.

სხვა ავარიული შემთხვევები მოწყობილობის მწყობრიდან გამოსვლა, ელსადენების დაზიანება და ა.შ. აღმოიფხვრება შესაბამისი ინსტრუქციის თანახმად.

5.1. შესაძლებელი ავარიული სიტუაციების აღბათობის განსაზღვრა და მათი მოსალოდნელი შედეგების შეფასება

საწარმოს მიმდინარე საქმიანობის პროცესში მოსალოდნელი ავარიული სიტუაციებია:

- ხანძარის წარმოქმნა და გავრცელება;
- რომელიმე ნაგებობის ან შენობის ავარიული დანგრევა;

საწარმო მომარაგებული ხანძარსაწინააღმდეგო საშუალებებით, კერძოდ: გააჩნიათ ცეცხლმაქრების საკმარისი მარაგი და ხანძარსაწინააღმდეგო ინვენტარი. საწარმოში ხანძრის აღმოჩენების შემთხვევაში გათვალისწინებულია ქ. ბათუმის სახანძრო რაზმის შესაძლებლობების გამოყენება.

საწარმოს მთავარი ინჟინერი ვალდებულია მუდმივად გააკონტროლოს დანადგარების მუშაობის გამართულობა.

რომელიმე ნაგებობის ან შენობის ავარიული დანგრევის აღბათობა მცირეა. ასეთი ავარიის შემთხვევაში საწარმოს ხელმძღვანელობა ვალდებულია პირველ რიგში მოხდეს საწარმოს უბანზე ელექტროენერჯისა გამორთვა, ავარიის უბნიდან თანამშრომლების გამოყვანა, ადამიანების რაიმე დაზიანების შემთხვევაში სასწრაფო-სამედიცინო პერსონალის გამოძახება და მათი ჯანმრთელობის უსაფრთხოებისათვის ყველა ზომების ჩატარება. შემდგომ ეტაპზე უნდა განხორციელდეს ავარიული უბნის შემოსაზღვრა, კონკრეტული

გეგმის შემუშავება ავარიული სიტუაციების აღმოსაფხვრელად და ღონისძიებების გატარება მათი აღმოფხვრისათვის.

5.2. ავარიის შესახებ შეტყობინება

ავარიულ სიტუაციაზე რეაგირებისა და მოქმედების გეგმაში მნიშვნელოვანია:

- * ავარიის შესახებ შეტყობინების ქსელის შექმნა:
 - სახელმწიფო სტრუქტურებისათვის შეტყობინება (საქართველოს გარემოს დაცვისა და სოფლის მეურნეობის სამინისტრო);
 - მოსახლეობისათვის შეტყობინება;
 - მომიჯნავე ობიექტის სამსახურების შეტყობინებას.
- * საკონტაქტო ინფორმაციის ფორმების დამუშავება, რომელიც უნდა ითვალისწინებდეს;
 - ავარიის შედეგად შექმნილი სიტუაციის შეფასებას და რეაგირების ღონისძიებათა დაწყებას;
 - რეაგირების კატეგორიის განსაზღვრას;
 - ავარიული შემთხვევის შედეგების ლიკვიდაციის სამსახურის მობილიზებას და მზადყოფნაში მოყვანას;
 - ავარიული შემთხვევის (გარემოს შესაძლებელი დაზიანებების) ადგილმდებარეობის სიტუაციური სქემის შედგენას;
 - გარემოს შესაძლებელი დაზიანებების რაოდენობრივ შეფასებას და შესაძლებელი გავრცელების განსაზღვრას;
 - ავარიულ შემთხვევასთან დაკავშირებულ უსაფრთხოების მოთხოვნების შეფასებას;
 - რეაგირების სტრატეგიის შემუშავებას;
 - არსებული რესურსების შეფასებას და მობილიზებას;
 - რეაგირების სამუშაოთა ხელმძღვანელობის;
 - სალიკვიდაციო სამუშაოთა დამთავრების პირობების განსაზღვრას;
 - სალიკვიდაციო სამსახურის მოქმედების შეწყვეტას;
 - მობილიზებული რესურსების მდგომარეობის შემოწმებას;
 - სამთავრობო და დაინტერესებული ორგანოების და პირების შეტყობინებას სალიკვიდაციო სამუშაოების დასრულების შესახებ.

ავარიული სიტუაციის დოკუმენტირება:

- ავარიული შემთხვევის თარიღი, დრო და კლასი (გარემოს შესაძლებელი/აღმოჩენილი დაზიანებების მიხედვით);
- გამომვლენის/ინფორმაციის მომწოდებლის ვინაობა;
- გარემოს დაზიანებების მდგომარეობა, მისი გავრცელება და დაზიანებული ტერიტორიის ზომები;
- მეტეოპირობები (ქარის სიჩქარე და მიმართულება, და სხვა);

- დაბინძურების დახასიათება ტიპის მიხედვით;
- დაბინძურების წყარო;
- სხვა დამკვირვებლების მონაცემები.

საწარმო ობიექტზე მომსახურე ან ობიექტის ფუნქციონირებასთან დაკავშირებული პირები გადიან სავალდებულო ინსტრუქტაჟს, რომელიც მიზნად ისახავს ავარიული სიტუაციების თავიდან აცილების შესაძლებლობათა ცოდნას, აგრეთვე ავარიულ სიტუაციაში მოქმედების წესებს. ინსტრუქტაჟის ჩატარება და მის განხორციელებაზე პერსონალური პასუხისმგებლობა ეკისრება საწარმოს ხელმძღვანელს. საწარმო ობიექტზე წარმოქმნილი ავარიული სიტუაციის აღმომჩენი პირი ვალდებულია უპირველესი ყურადღება გამოიჩინოს პოტენციურ საშიშროების ქვეშ მყოფ ადამიანთა უსაფრთხო ადგილას გარიდების, საჭიროების შემთხვევაში, ყველა შესაძლებელი ღონისძიებების მიღებისათვის სიცოცხლის ხელმყოფი მოვლენების თავიდან ასაცილებლად და საწარმო ობიექტის ხელმძღვანელობამდე სათანადო შეტყობინების დაყვანისათვის. საწარმო ობიექტის ხელმძღვანელობა და ავარიულ სიტუაციებზე ზედამხედველი აპარატი ვალდებულია :

- უზრუნველყოს ავარიულ სიტუაციასთან შეხებაში მყოფი მომსახურე პერსონალის და სხვა პირების უსაფრთხოება, საჭიროების შემთხვევაში მოახდინოს სახიფათო ზონიდან ხალხის ევაკუაცია;

- გამოიძახოს ავარიისა და მისი შედეგების სალიკვიდაციო სპეციალური სამსახურების წარმომადგენლები, საჭიროების მიხედვით (სამედიცინო დახმარება, სახანძრო რაზმი, პატრული და ა.შ.)

- შექმნას უსაფრთხოების ზონა ავარიის წყაროს გარშემო;

- განახორციელოს ქმედითი ღონისძიებები ოპერატიული სიტუაციის განმუხტვისა და შესაბამისად საწარმოო ტექნოლოგიური ციკლის მიმდინარე პროცესების დასარეგულირებლად;

- უზრუნველყოს ავარიის ფაქტებისა და მისი შედეგების დაუყოვნებელი დაყვანა-შეტყობინება საქართველოს გარემოსა და სოფლის მეურნეობის სამინისტროსადმი – დაზარალებულ პირთა არსებობისა და ავარიასთან დაკავშირებული ადგილმდებარეობის, წარმოქმნილი ეკოლოგიური და სხვა ხასიათის პრობლემების აუცილებელი მითითებით.

შემდგომში, ოპერატიული სიტუაციის განმუხტვის კვალობაზე, ინფორმაცია – ავარიული სიტუაციებით გამოწვეული საშიში ნივთიერებების გარემოში გამოყოფისა და გარემოსათვის მიყენებული ზარალის ანგარიშის სახით წარედგინება საქართველოს გარემოსა და სოფლის მეურნეობის სამინისტროს.

ხანძარსაწინააღმდეგო ღონისძიებები

საწარმოს ხანძარსაწინააღმდეგო მეურნეობის შემადგენლობაში როგორც წესი შედის:

- ცეცხლსაქრობი 2- ცალი;
- ყუთი ქვიშით – 2 ცალი;
- სახანძრო ვედრო – 2 ცალი;

- წერაქვი – 1 ცალი;
- ნიჩაბი – 1 ცალი;
- სახანძრო ბარჯი – 1 ცალი.

საწარმოს ხანძარსაწინააღმდეგო მეურნეობის ობიექტები, მოწყობილობები და ინვენტარი უნდა იყოს მუდმივ მზადყოფნაში. საწარმოს შემადგენლობაში შემავალი შენობები და ნაგებობები მოსახლეობისაგან დაშორებულია სათანადო მანძილით. სახანძრო ინვენტარზე და მათ პერიოდულ განახლებაზე პასუხისმგებელი პირია საწარმოს მთავარი ინჟინერი.

5.3. საწარმოს მიმდინარე საქმიანობის პროცესში ფიზიკურ და სოციალურ გარემოზე ნეგატიური ზემოქმედების შერბილების ღონისძიებათა გეგმა

ცხრილი 5.1.

გარემოზე მოსალოდნელი ზემოქმედებების შემარბილებელი ღონისძიებები ოპერირების ეტაპზე

ნეგატიური ზემოქმედება	ნეგატიური ზემოქმედების შემარბილებელი ზომები	პასუხისმგებელი შესლულებაზე
1	2	3
ატმოსფერულ ჰაერში მავნე ნივთიერებების გავრცელება	საწარმოს ტექნიკა და სატრანსპორტო საშუალებები მუდმივად დააკმაყოფილებენ ჯანმრთელობის დაცვისა და ტექნიკური უსაფრთხოების მოთხოვნებს;	შპს „იმგე“
	საწარმოს ტერიტორიაზე და გაფრქვევის წყაროებზე ატმოსფერული ჰაერის ხარისხის მონიტორინგის წარმოება.	შპს „იმგე“
ჩამდინარე წყლების მართვა	საწარმო იღებს ვალდებულებას უზრუნველყოს საყოფაცხოვრებო-სამეურნეო წყლების შიდა საკანალიზაციო ქსელის მუდმივ კონტროლს, რომ არ მოხდეს მათი დაზიანება,	შპს „იმგე“
ხმაურის და ვიბრაციის გავრცელება	საწარმოს დანადგარები და სატრანსპორტო საშუალებები დააკმაყოფილებენ ჯანმრთელობის დაცვისა და ტექნიკური უსაფრთხოების მოთხოვნებს, რისთვისაც საჭიროა მათი ტექნიკური მდგომარეობის შემოწმება სამუშაოს დაწყების წინ ყოველდღიურად;	შპს „იმგე“
	საწარმოს ადმინისტრაცია გააკონტროლებს, რომ ხმაურის გავრცელების დონემ არ გადააჭარბოს კანონით დადგენილ ზღვრულ ნორმებს, ხოლო თუ ასეთი რამ მოხდა, საჭიროებისამებრ მოაწყობს შესაბამისი ხმაურდამხშობი საშუალებებს.	შპს „იმგე“
ნარჩენების მართვა	საწარმოში დანერგილია ნარჩენების სეპარირებული შეგროვების მეთოდი, რისთვისაც შემოტანილია სათანადო მარკირების, საჭირო რაოდენობის ჰერმეტიკულ-სახურავიანი კონტეინერები საჭიროებისამებრ;	შპს „იმგე“
	უზრუნველყოფილია ნარჩენების მართვაზე დასაქმებული პერსონალის პერიოდული სწავლება (წელიწადში ერთხელ).	შპს „იმგე“
	უზრუნველყოფილია ნარჩენების მართვის მგომარეობის მონიტორინგის წარმოება.	შპს „იმგე“

ნიადაგის და გრუნტის დაბინძურებისაგან დაცვა	სახიფათო ნარჩენების შესაგროვებელი კონტეინერების განთავსებისათვის მოწყობილია სპეციალური მოედნები, რომლებიც უზრუნველყოფილია ბეტონის საფარით, გამდინარე წყლით და ჩამდინარე წყლების მიმღები ტრაპით;	შპს „იმგე“
	ავტოტრანსპორტიდან ნავთობპროდუქტების და ზეთების დაღვრის საწინააღმდეგო ღონისძიებების სისტემატურად გატარება	შპს „იმგე“
მოსახლეობის უსაფრთხოებასთან დაკავშირებული პოტენციური რისკები	საწარმოს ხელმძღვანელობა შეძლებისდაგვარად ზღუდავს დასახლებულ პუნქტებში გამავალი გზებით სარგებლობა;	შპს „იმგე“
მომსახურე პერსონალის უსაფრთხოება და ჯანმრთელობის დაცვა	საწარმოს მომსახურე პერსონალის საყოფა-ცხოვრებო სათავსების მოწყობა და საჭირო ინვენტარ-მოწყობილობით უზრუნველყოფა;	შპს „იმგე“
	საწარმოს ხელმძღვანელობა უზრუნველყოფს მომსახურე პერსონალისათვის პროფესიული უსაფრთხოების და გარემოსდაცვით საკითხებზე სწავლების ჩატარებას;	შპს „იმგე“
	ყველა საჭირო სამუშაო ადგილზე, სადაც საჭიროა პროფესიული უსაფრთხოების გამაფრხილებელი ნიშნების განთავსება;	შპს „იმგე“
მოსახლეობის დასაქმების მოლოდინი და იმედეები	საწარმოში დასაქმებულია ადგილობრივი მოსახლეობა, რაც დადებით ზემოქმედებად უნდა ჩაითვალოს.	შპს „იმგე“
მოსახლეობის ეკონომიკური შესაძლებლობების გაუმჯობესება	იმის გამო, რომ ეს დადებითი ზეგავლენაა, შემარბილებელი ზომები საჭირო არ არის.	შპს „იმგე“

6. საქმიანობის ეკოლოგიური, სოციალური და ეკონომიკური შედეგების შეფასება

ატმოსფერული ჰაერის დაბინძურების რეგულირების მოთხოვნები

ატმოსფერული ჰაერის შესაძლო დაბინძურების საკითხები დეტალურადაა გაანალიზებული წარმოდგენილ გარემოსდაცვით დოკუმენტაციაში, რის საფუძველზეც შესაძლებელია სათანადო დასკვნების გაკეთება დაგეგმილი საქმიანობის გარემოზე ზემოქმედების შესაფასებლად და გარემოსდაცვითი კანონმდებლობით დადგენილი მოთხოვნების დაცვის უზრუნველსაყოფად იმ ღონისძიებათა შესამუშავებლად, რომელთა გატარებაც აუცილებელია გარემოზე მავნე ზემოქმედების რეგულირებისათვის.

ატმოსფერული ჰაერის დაცვის ღონისძიებები იგეგმება „გარემოს დაცვის შესახებ“ საქართველოს კანონით დაწესებული მოთხოვნების საფუძველზე. საქართველოს მთავრობის დადგენილება #21-ის თანახმად «აირმტვერდამჭერი მოწყობილობის ექსპლუატაციის ტექნიკური რეგლამენტის დამტკიცების თაობაზე». არახელსაყრელი მეტეოროლოგიური პირობების დროს საწარმოს პერსონალი ვალდებულია იმოქმედოს საქართველოს მთავრობის დადგენილება #8-ის თანახმად. არახელსაყრელ მეტეოროლოგიურ პირობებში ატმოსფერული ჰაერის დაცვის წესები განისაზღვრება ტექნიკური რეგლამენტით "არახელსაყრელ მეტეოროლოგიურ პირობებში ატმოსფერული ჰაერის დაცვის ტექნიკური რეგლამენტის დამტკიცების თაობაზე".

ზემოქმედების შეფასების მეთოდები

საქართველოს კანონები „გარემოს დაცვის შესახებ“, „წყლის შესახებ“, „ატმოსფერული ჰაერის დაცვის შესახებ“ და საქართველოს მთავრობის დადგენილება #413, დაბინძურების სტაციონარული წყაროებიდან მავნე ნივთიერებათა გაფრქვევების თვითმონიტორინგის და ანგარიშგების წარმოების ტექნიკური რეგლამენტის დამტკიცების თაობაზე სხვა, აწესებენ შესაბამის მოთხოვნებს დაბინძურების წყაროებიდან მავნე ნივთიერებათა თვითმონიტორინგის წარმოებაზე, რომლის მიხედვითაც ამ ნაწილში, საწარმოო ობიექტის მიერ გარემოში გამოყოფილი მავნე ნივთიერებების მახასიათებელთა გაზომვის (შეფასების), აღრიცხვის და ანგარიშგების წარმოების ვალდებულებები დაკისრებული აქვს საქმიანობის სუბიექტს.

დაგეგმილი საქმიანობის გარემოზე ზემოქმედების შეფასების მეთოდები მჭიდრო კავშირშია საწარმოო ობიექტის განლაგების ადგილმდებარეობის პარამეტრებთან და ატმოსფერული ჰაერის დაცვის ღონისძიებათა შემუშავებისათვის საწყისი მონაცემების დადგენასთან (მათ შორის სამშენებლო მოედნის ფიზიკურ-გეოგრაფიული და კლიმატოლოგიური პარამეტრები. ზღვრულად დასაშვები გაფრქვევების საპროექტო ნორმატივები და სხვა).

დამაბინძურებელი ნივთიერებების მიწისპირა კონცენტრაციის მაქსიმალური მნიშვნელობა C_m (მგ/მ³), რომელიც მიიღწევა არახელსაყრელ მეტეოროლოგიურ პირობებში ცალკეული წერტილოვანი მრგვალი მილყელის მქონე დაბინძურების წყაროდან ცხელი

აირჰაეროვანი ნარევის გაფრქვევისას - ამ წყაროდან დაშორებულ X_m (მ) მანძილზე, განისაზღვრება ფორმულით:

$$C_m = \frac{AMFm\eta}{H^2 \sqrt[3]{V_1 \Delta T}} \quad (6.1)$$

სადაც,

A - ატმოსფეროს ტემპერატურული სტრატეფიკაციის კოეფიციენტი (წმ^{2/3}, °C^{1/2}, მგ/გ), საქართველოს პირობებისთვის A = 200;

M - დროის ერთეულში ატმოსფეროში გაფრქვეული დამაბინძურებელი ნივთიერებების მასა (გ/წმ). იგი განისაზღვრება საწარმოსთვის (პროცესისთვის) დადგენილი ანგარიშით მოცემული ნორმატივების საფუძველზე;

F - ატმოსფერულ ჰაერში დამაბინძურებელი ნივთიერებების დალექვის სიჩქარის უგანზომილებო კოეფიციენტი. აიროვანი დამაბინძურებელი ნივთიერებებისათვის და მცირედდისპერსიული აეროზოლებისათვის (მტვერი, ზოლები) F=1; მსხვილდისპერსიული მტვერისა და ზოლებისათვის - როცა გაწმენდის კოეფიციენტის საშუალო ექსპლუატაციური მნიშვნელობა >90%-ზე, მაშინ F=2; როცა ამ კოეფიციენტის საშუალო ექსპლუატაციური მნიშვნელობა 75-სა და 90%-ს შორისაა, მაქსიმუმ F=2.5; როცა ამ კოეფიციენტის მნიშვნელობა <75%-ზე ან საერთოდ არ წარმოებს გაწმენდა, მაშინ F=3;

H - მიწის ზედაპირიდან გაფრქვევის წყაროს გეომეტრიული სიმაღლეა (მ);

ΔT - გაფრქვეული აირჰაეროვანი ნარევისა და გარემო ჰაერის ტემპერატურებს შორის სხვაობა (°C);

\square - აირჰაეროვანი ნარევის გაბნევაზე ადგილის რელიეფის გავლენის ამსახველი უგანზომილებო კოეფიციენტი. ვაკე ადგილისათვის, როდესაც ადგილის ნიშნულის სიმაღლის ვარდნა არ აღემატება 1კმ-ზე 50მ-ს, $\square=1$. დანარჩენ შემთხვევაში \square განისაზღვრება კარტოგრაფიული მასალის საფუძველზე, რომელიც ასახავს ადგილის რელიეფს საწარმოდან მილის 50მ სიმაღლის რადიუსის ზონაში, მაგრამ არანაკლებ 2კმ-სა.

V_1 - აირჰაეროვანი ნარევის ხარჯია (მ³/წმ), რომელიც განისაზღვრება ფორმულით:

$$V_1 = \frac{\pi D^2}{4} \omega_0 \quad (6.2)$$

სადაც,

D - გაფრქვევის წყაროს მილყელის დიამეტრია (მ);

ω_0 - გაფრქვევის წყაროს მილყელიდან აირჰაეროვანი ნარევის გამოსვლის საშუალო სიჩქარეა (მ/წმ);

m და n - გაფრქვევის წყაროს მილყელიდან აირჰაეროვანი ნარევის გამოსვლის პირობების ამსახველი უგანზომილებო კოეფიციენტი, რომელიც გამოითვლება ფორმულით:

როცა $f < 100$, მაშინ

$$m = \frac{1}{0.67 + 0.1x\sqrt{f} + 0.34x\sqrt[3]{f}} \quad (6.3)$$

როცა $f \geq 100$, მაშინ

$$m = \frac{1.47}{\sqrt[3]{f}} \quad (6.4)$$

როცა $f_e < f < 100$, მაშინ კოეფიციენტი m გამოითვლება (6.3) მასში $f=f_e$ მნიშვნელობისას

$$\text{თუ } f < 100 \text{ და როცა } V_m \geq 2, \text{ მაშინ } n=1 \quad (6.5)$$

$$\text{როცა } 0.5 \leq V_m < 2, \text{ მაშინ } n=0.532V_m^2-2.13V_m+3.13 \quad (6.6)$$

$$\text{როცა } V_m < 0.5, \text{ მაშინ } n=4.4 V_m \quad (6.7)$$

თუ $f \geq 100$, მაშინ კოეფიციენტი n გამოითვლება ფორმულით (6.5-6.7) $V_m = V_m^1$ მნიშვნელობისას.

პარამეტრები f , V_m , V_m^1 და f_e განისაზღვრება შემდეგი ფორმულებით:

$$f = 1000 \frac{\omega_0^2 D}{H^2 \Delta T} \quad (6.8)$$

$$V_m = 0.65 x^3 \sqrt{\frac{V_1 \Delta T}{H}} \quad (6.9)$$

$$V_m^1 = 1.3 \frac{\omega_0 D}{H} \quad (6.10)$$

$$f_e = 800 (V_m^1)^3 \quad (6.11)$$

მაგნე ნივთიერებებით ატმოსფეროს დაბინძურების მახასიათებელთა გამოთვლა ხდება კომპიუტერული პროგრამა `ეკოლოგი`-ს საშუალებით, რომელიც დაფუძნებულია ნორმატიულ დოკუმენტებში აღწერილი მოთხოვნებით დადგენილ ალგორითმებზე და ითვალისწინებს გარემოზე ზემოქმედების შეფასებისათვის საჭირო მრავალი სხვა პარამეტრის გათვლას, რომელთაგან აღსანიშნავია:

- დაბინძურების წყაროდან დაშორებული მანძილი X_m (მ), რომელზეც არახელსაყრელი მეტეოროლოგიური პირობების შემთხვევაში მიწისპირა კონცენტრაცია C (მგ/მ³) აღწევს მაქსიმალურ მნიშვნელობას (C_m);

- ქარის სახიფათო სიჩქარე u_m (მ/წმ) ფლუგერის დონეზე (მიწიდან 10მ-ის სიმაღლეზე), სადაც მიიღწევა დამაბინძურებელი ნივთიერებების მაქსიმალური კონცენტრაცია (C_m);

- დამაბინძურებელ ნივთიერებათა მიწისპირა კონცენტრაცია C (მგ/მ³) ადგილის ნებისმიერ წერტილში მრავალი დაბინძურების წყაროების არსებობისას;

- დამაბინძურებელ ნივთიერებათა ჯამური მაქსიმალური კონცენტრაციის მნიშვნელობა, წარმოშობილი მოცემულ ფართობზე განლაგებული ერთმანეთთან ახლოს მდებარე N ცალკეული დაბინძურების წყაროებიდან, რომლებსაც გააჩნიათ ერთნაირი სიმაღლე.

სოციალურ ფაქტორებზე ზემოქმედების შეფასება

ადამიანის ჯანმრთელობა და უსაფრთხოება

ჯანდაცვის მსოფლიო ორგანიზაციის განმარტებით ჯანმრთელობის რისკი არის არასასურველი მავნე ეფექტების მოსალოდნელი სიხშირე, რომლებიც წარმოიქმნება მავნე ფაქტორების ზემოქმედებისას. თავისი ბუნებით, რისკი არ შეიძლება აბსოლუტურად ზუსტად შეფასდეს, რადგან უმრავლეს შემთხვევაში არ არსებობს საკმარისი ინფორმაცია მისი განსაზღვრის ყველა კომპონენტისათვის. რისკი ხასიათდება სამი ასპექტით: ალბათობა, რისკის რეალიზაციის შედეგები და შედეგების მნიშვნელობა.

ადამიანის ჯანმრთელობის რისკის შეფასება წარმოადგენს რისკის ანალიზის მეთოდოლოგიის ერთ-ერთ ელემენტს, რომელიც მოიცავს თავისთავში რისკის შეფასებას, რისკის მართვას და რისკის შესახებ ინფორმირებას. მეცნიერული შეფასებით ჯანმრთელობის რისკის შეფასება ეს არის თანამიმდევრული, სისტემური განხილვა საანალიზო ფაქტორების ზემოქმედების ყველა ასპექტების შეფასებისა ადამიანის ჯანმრთელობაზე, ზემოქმედების დასაშვები დონის დასაბუთების ჩათვლით.

პრაქტიკული გამოყენების თვალსაზრისით რისკის შეფასების ძირითად ამოცანას წარმოადგენს ადამიანის ჯანმრთელობაზე გარემო ფაქტორების შესაძლო ზემოქმედების შესახებ ინფორმაციის მიღება და განზოგადოება, რომელიც საჭირო და საკმარისია ოპტიმალური მმართველობითი გადაწყვეტილების მისაღებად რისკის დონის შესამცირებლად ან აღსაკვეთად.

რისკის ფაქტორები ხასიათდება ე.წ. „მისაღები –(დასაშვები)” რისკის სიდიდეების საფუძველზე, რომლებიც ასახავენ რისკის ისეთ დონეს, რომლებიც არ მოითხოვენ დამატებით ღონისძიებებს მათ შესამცირებლად და უმნიშვნელოა იმ რისკებთან შედარებით, რაც არსებობს ადამიანების ყოველდღიურ საქმიანობაში და ცხოვრებაში.

მიმდინარე საქმიანობის პროცესში მომსახურე პერსონალის ჯანმრთელობაზე მოქმედი რისკ ფაქტორებია:

საწარმოს ოპერირების პროცესში სამუშაო ზონის ჰაერში მავნე ნივთიერებების გავრცელებით გამოწვეული ზემოქმედება;

- საწარმოო ტრავმატიზმი;
- მწვავე და ქრონიკული მოწამვლის შესაძლებლობა;
- ავარიულ სიტუაციებთან დაკავშირებული ჯანმრთელობის რისკები და სხვა.
- ჯანმრთელობის დაცვის და საწარმოო ტრავმატიზმის პრევენციის ღონისძიებები

ტარდება ჯანდაცვის, პროფეიული უსაფრთხოების და გარემოს დაცვის (HSSE) მენეჯმენტის გეგმის შესაბამისად, რომელიც დადგენილი წესით შეთანხმებულია საქართველოს კანონმდებლობით უფლებამოსილ სახელმწიფო ორგანოებთან;

- ორგანიზებულია მომსახურე პერსონალის წინასწარი და პერიოდული სამედიცინო შემოწმება;

- საწარმოო უბნებზე დასაქმებული მუშები უზრუნველყოფილია შესასრულებელი სამუშაოს შესაბამისი ინდივიდუალური დაცვის საშუალებებით და სპეცტანსაცმლით;

- მომსახურე პერსონალისათვის ორგანიზებულია წინასწარი-სამუშაოზე მიღებისას და პერიოდული ტრენინგები პროფესიული უსაფრთხოების და გარემოს დაცვის საკითხებზე. გარდა ამისა დანერგილია ინსტრუქტაჟის ჩატარება ყოველი კონკრეტული სამუშაოს დაწყების წინ;

- მომსახურე პერსონალისათვის მოწყობილია საყოფაცხოვრებო და დასასვენებელი სათავსები და სხვა.

პერსპექტიული გარემოსდაცვითი გეგმები ითვალისწინებს მიმდებარე საცხოვრებელი ზონების მოსახლეობის ჯანმრთელობის მდგომარეობაზე ნეგატიური ზემოქმედების რისკების მინიმიზაციისათვის საჭირო ღონისძიებების გატარებას.

დასაქმება და ეკონომიკური კეთილდღეობა

მიმდინარე საქმიანობის პროცესში დასაქმებული იქნება 10-მდე კაცი, რომელთა აბსოლუტური უმრავლესობა ადგილობრივი იქნება. ზემოქმედება დადებითი ხასიათისაა ძალზე დიდი მნიშვნელობა აქვს ადგილობრივი მოსახლეობის მუდმივი სამუშაო ადგილებით უზრუნველყოფისა და ეკონომიკური კეთილდღეობის ამაღლების საქმეში.

შრომის დაცვა და უსაფრთხოება

საწარმოდ მუშაობა და სპეციფიკა უზრუნველყოფს სამუშაო ადგილებზე სანიტარულ-ჰიგიენური პირობების შექმნას და უსაფრთხოების ტექნიკური ნორმების დაცვას. მშრომელთა უსაფრთხო მუშაობა უზრუნველყოფილია საპროექტო გადაწყვეტილებებით მომქმედი ნორმებისა და წესების საფუძველზე.

საწარმოს ხელმძღვანელები, სპეციალისტები და მუშები საჭიროებისამებრ უზრუნველყოფილნი უნდა იყვნენ ჩაჩქანით, სპეცტანსაცმლით, ფეხსაცმლით, ხელთათმანებით და სხვა დამცავი საშუალებებით.

7. გარემოში მავნე ნივთიერებათა გამოყოფის შემცირების ტექნიკური საშუალებები

საწარმოს ტექნოლოგიური ციკლიდან გამომდინარე, წყალში ხსნადი საღებავების წარმოების მიქსერზე დამონტაჟებულია გამწოვი ვენტილაცია. ხოლო რაც შეეხება ატმოსფეროში გაფრქვეულ მავნე ნივთიერებების კონცენტრაციის შემცირების მიზნით რაიმე ფილტრების დაყენება არ იგეგმება, რადგან ისინი საჭიროებას არ მოითხოვს.

საწარმოს მუშა-მოსამსახურეები საჭიროების შემთხვევაში აღჭურვილნი უნდა იყვნენ სპეც ტანსაცმელითა და სხვა დამცავი საშუალებებით.

აქვე უნდა აღინიშნოს, საწარმოს განლაგება განხორციელდა უკვე არსებულ შენობებში, სადაც განხორციელდა კოსმეტიკური რემონტი და განთავსებული იქნა საწარმოსათვის საჭირო დანადგარები.

საწარმოში მიქსერის რეცხვისას წარმოქმნილი წყლები, რომელიც დაბინძურებულია შეწონილი ნაწილაკებით, სალექარის გავლით, რომლის პარამეტრებია $0.8 \times 0.5 \times 1.1 = 0.44$ მ³, ჩაშვებული იქნება საწარმოს ტერიტორიაზე მოწყობილ 2.7 მ³ მოცულობის ბეტონის ორმოში, რომელიც დამატებით ასევე ასრულებს სალექარის ფუნქციას, რომლის გატანა განხორციელდება ასევე შესაბამისი ხელშეკრულებით.

აღნიშნული წყალი, რადგან საწარმოში იწარმოება მხოლოდ წყალში ხსნადი საღებავების წარმოება, დაბინძურებული იქნება შეწონილი ნაწილაკებით.

ხანძარსაწინააღმდეგო საშუალებები და ღონისძიებები გათვლილია „სააშენებლო ნორმებია და წესების“ – 11-106-79 და 11-01-77 თანახმად. ხანძარქრობა გათვალისწინებულია მობილური სახანძრო საშუალებებით, რისთვისაც უზრინველყოფილი იქნება საწარმოს ტერიტორიაზე მისასვლელი ავტოგზა.

რადგან საწარმოს მთელი ტექნოლოგიური პროცესი მიმდინარეობს ზემოდან დახურულ შენობაში, ამიტომ სანიაღვრე წყლების დაბინძურების რისკ-ფაქტორები არ არსებობს. აქედან გამომდინარე სანიაღვრე წყლების გაწმენდის მოთხოვნა არ არსებობს.

გარემოზე ფიზიკური ზემოქმედების მხრივ, საწარმოში ტექნოლოგიური დანადგარების მუშაობისას ადგილი არ ექნება ხმაურის დასაშვებ ნორმაზე გადაჭარბებას.

8. ნარჩენების მართვის გეგმა

8.1 საკანონმდებლო საფუძველი

წინამდებარე დოკუმენტი წარმოადგენს შეზღუდული პასუხისმგებლობის საზოგადოება „იმგე“-ს წყალში ხსნადი საღებავების წარმოების საამქროს ექსპლუატაციის პროექტის პროცესში წარმოქმნილი ნარჩენების მართვის გეგმას. გეგმა წარმოადგენს ცოცხალ დოკუმენტს და შესაძლებელია საჭიროების მიხედვით მისი კორექტირება.

ვინაიდან დაგეგმილი საქმიანობის განხორციელების პროცესში მოსალოდნელია არასახიფათო და ინერტული ნარჩენების, ასევე სახიფათო ნარჩენების წარმოქმნა, შემუშავებულია **შეზღუდული პასუხისმგებლობის საზოგადოება „იმგე“-ს წყალში ხსნადი საღებავების წარმოების სამქროს ექსპლუატაციის პროცესში წარმოქმნილი ნარჩენების მართვის გეგმა**, რომელიც მოიცავს:

- ნარჩენების მართვის გეგმის მიზნების და ამოცანების შესახებ;
- ნარჩენების მართვის იერარქიისა და პრინციპების შესახებ;
- ინფორმაციას წარმოქმნილი ნარჩენების შესახებ;
- ინფორმაციას ნარჩენების პრევენციისა და აღდგენისთვის გათვალისწინებული ღონისძიებების შესახებ;
- წარმოქმნილი ნარჩენების სეპარირების მეთოდების აღწერას;
- ნარჩენების დროებითი შენახვის მეთოდებსა და პირობებს;
- ნარჩენების ტრანსპორტირების პირობებს;
- ნარჩენების დამუშავებისთვის გამოყენებულ მეთოდებს. ამ ეტაპზე არსებული შესაძლებლობების მიხედვით იმ პირის/ორგანიზაციის შესახებ ინფორმაციას, რომელსაც ნარჩენები შემდგომი დამუშავებისთვის გადაეცემა;
- ნარჩენებთან უსაფრთხო მოპყრობის მოთხოვნებს;
- ნარჩენებზე კონტროლის მეთოდებს.

8.2 ნარჩენების მართვის გეგმის მიზნები და ამოცანები

წინამდებარე ნარჩენების მართვის გეგმა ადგენს **შეზღუდული პასუხისმგებლობის საზოგადოება „იმგე“-ს წყალში ხსნადი საღებავების წარმოების სამქროს ექსპლუატაციის პროცესში წარმოქმნილი საწარმოო და საყოფაცხოვრებო ნარჩენების შეგროვების, ტრანსპორტირების, განთავსების, გაუვნებლობისა და უტილიზაციის წესებს**, გარემოსდაცვითი, სანიტარიულ–ჰიგიენური და ეპიდემიოლოგიური ნორმების და წესების მოთხოვნების დაცვით. ნარჩენების მართვის პროცესის ძირითადი ამოცანები:

- ნარჩენების იდენტიფიკაციის უზრუნველყოფა, მათი სახეების მიხედვით;
- ნარჩენების სეპარირებული შეგროვების უზრუნველყოფა, მათი დროებითი განთავსებისათვის საჭირო პირობების დაცვა, რათა გამოირიცხოს ნარჩენების მავნე ზემოქმედება გარემოზე და ადამიანთა ჯანმრთელობაზე;
- ნარჩენების ტრანსპორტირების პირობების უზრუნველყოფა, რომლის დროსაც გამორიცხული უნდა იქნას ნარჩენების გაფანტვა, დაკარგვა, ავარიული სიტუაციების შექმნა, გარემოსა და ადამიანთა ჯანმრთელობისათვის ზიანის მიყენება;
- გაუვნებლობის, გადამუშავების ან უტილიზაციის დროს გარემოს და ადამიანის ჯანმრთელობისათვის უვნებელი მეთოდების გამოყენება;
- ნარჩენების რაოდენობის შემცირება;

- ნარჩენების მეორადი გამოყენება;
- ნარჩენების მართვაზე პერსონალის პასუხისმგებლობის განსაზღვრა;
- საწარმოო და საყოფაცხოვრებო ნარჩენების აღრიცხვის უზრუნველყოფა.
- წინამდებარე გეგმა მოიცავს დაგეგმილი საქმიანობის ყველა სახეს, რომლის დროს წარმოიქმნება ნარჩენები, მათ შორის:
 - საქმიანობა ნორმალურ საექსპლუატაციო პირობებში;
 - საქმიანობა არა ნორმალურ საექსპლუატაციო პირობებში (მაგ. სარემონტო-სამშენებლო სამუშაოების ჩატარების დროს);
 - საქმიანობა ავარიული სიტუაციის დროს. გეგმაში მოცემული მითითებების შესრულება სავალდებულოა საქმიანობის განმახორციელებელი ყველა სტრუქტურული ერთეულის და კონტრაქტორისათვის.

8.3 ნარჩენების მართვის იერარქია და პრინციპები

საქართველოში ნარჩენების მართვის პოლიტიკა და ნარჩენების მართვის სფეროში საქართველოს კანონმდებლობა ეფუძნება ნარჩენების მართვის შემდეგ იერარქიას:

- პრევენცია;
- ხელახალი გამოყენებისთვის მომზადება;
- რეციკლირება;
- სხვა სახის აღდგენა, მათ შორის, ენერჯის აღდგენა;
- განთავსება. ნარჩენების მართვის იერარქიასთან მიმართებით კონკრეტული ვალდებულებების განსაზღვრისას მხედველობაში უნდა იქნეს მიღებული:
 - ეკოლოგიური სარგებელი;
 - შესაბამისი საუკეთესო ხელმისაწვდომი ტექნიკის გამოყენებით ტექნიკური განხორციელებადობა;
 - ეკონომიკური მიზანშეწონილობა.

ნარჩენების მართვა უნდა განხორციელდეს გარემოსა და ადამიანის ჯანმრთელობისათვის საფრთხის შექმნის გარეშე, კერძოდ, ისე, რომ ნარჩენების მართვამ: • საფრთხე არ შეუქმნას წყალს, ჰაერს, ნიადაგს, ფლორას და ფაუნას;

- არ გამოიწვიოს ზიანი ხმაურითა და სუნით;
- არ მოახდინოს უარყოფითი გავლენა ქვეყნის მთელ ტერიტორიაზე, განსაკუთრებით – დაცულ ტერიტორიებზე და კულტურულ მემკვიდრეობაზე.

ნარჩენების მართვა ხორციელდება შემდეგი პრინციპების გათვალისწინებით:

- „უსაფრთხოების წინასწარი ზომების მიღების პრინციპი“ – მიღებული უნდა იქნეს ზომები გარემოსთვის ნარჩენებით გამოწვეული საფრთხის თავიდან ასაცილებლად, მაშინაც კი, თუ არ არსებობს მეცნიერულად დადასტურებული მონაცემები;

- პრინციპი „დამბინძურებელი იხდის“ – ნარჩენების წარმომქმნელი ან ნარჩენების მფლობელი ვალდებულია გაიღოს ნარჩენების მართვასთან დაკავშირებული ხარჯები;
- „სიახლოვის პრინციპი“ – ნარჩენები უნდა დამუშავდეს ყველაზე ახლოს მდებარე ნარჩენების დამუშავების ობიექტზე, გარემოსდაცვითი და ეკონომიკური ეფექტიანობის გათვალისწინებით;
- „თვითუზრუნველყოფის პრინციპი“ – უნდა ჩამოყალიბდეს და ფუნქციონირებდეს მუნიციპალური ნარჩენების განთავსებისა და აღდგენის ობიექტების ინტეგრირებული და ადეკვატური ქსელი.

8.4. საქმიანობის განხორციელების პროცესში წარმოქმნილი ნარჩენების სახეობები და მიახლოებითი რაოდენობები

დაგეგმილი საქმიანობის განხორციელების პროცესში მოსალოდნელი ნარჩენების სახეები და მიახლოებითი რაოდენობები მოცემულია ცხრილში 8.1.

ცხრილი 8.1

ნარჩენის კოდი	ნარჩენის დასახელება	სახიფათო (დიახ/ არა)	სახიფათო ობიექტის მახასიათებელი	ექსპლუატაციის პერიოდში ტექნიკური მომსახურების პროცესში წარმოქმნილი ნარჩენების მიახლოებითი რაოდენობა წლების მიხედვით			განთავსების/აღდგენის ოპერაციები	ბაზელის კონვენციის კოდი
				2020	2021	2022		
20 03 01	შერეული მუნიციპალური ნარჩენები	არა	-	7.3 მ ³	7.3 მ ³	7.3 მ ³	მუნიციპალური ნაგავსაყრელი	-
15 02 02*	საწმენდი ნაჭრები და დამცავი ტანსაცმელი, რომელიც დაბინძურებულია საშიში ქიმიური ნივთიერებებით	დიახ	H 6	0.010	0.010	0.010	შემდგომი მართვისთვის გადაეცემა შპს „მედიკალ ტექნოლოჯი“	Y9
13 02 06	ძრავისა და კბილანური გადაცემის კოლოფის სინთეტიკური ზეთები და სხვა ზეთოვანი ლუბრიკანტები	დიახ	H 6	0.005 მ ³	0.005მ ³	0.005 მ ³	შემდგომი მართვისთვის გადაეცემა შპს „მედიკალ ტექნოლოჯი“	-
08 01 20	მიქსერის გარეცხვისას სალექარში წარმოქმნილი წყალშემცველი სუსპენზია, რომელიც შეიცავს საღებავს.	არა	-	0.800 ტ.	0.800 ტ.	0.800 ტ.	რეგიონის საამშენებლო მასალების ნაგავსაყრელი	-
15 01 02	პლასტმასის შესაფუთი მასალა	არა	-	16 ტ	16 ტ	16 ტ	გადაეცემა პლასტმასის ნარჩენების გადამამუშავებელ საწარმოს	-
18 01 03*	ნარჩენები, რომელთა შერეობა და განადგურება ექვემდებარება სპეციალურ მოთხოვნებს ინფექციების გავრცელების პრევენციის მიზნით	დიახ	H 6	1 კგ	1 კგ	1 კგ	შემდგომი მართვისთვის გადაეცემა შპს „მედიკალ ტექნოლოჯი“	-

8.5 ნარჩენების მართვის პროცესის აღწერა

8.5.1 ნარჩენების სეპარირებული შეგროვება

საქმიანობის განხორციელების პროცესში ორგანიზებული და დანერგილი იქნება ნარჩენების სეპარირებული შეგროვების მეთოდი, მათი სახეობის და საშიშროების ტიპის მიხედვით:

- სამშენებლო მოედნებზე, ასევე ექსპლუატაციის ეტაპზე გამწმენდი ნაგებობის ტერიტორიაზე, შესაბამის უბანზე დაიდგმება ორ-ორი განსხვავებული ფერის პლასტმასის კონტეინერები, შესაბამისი წარწერებით:

- ი ერთი მათგანი განკუთვნილი იქნება საყოფაცხოვრებო ნარჩენების შესაგროვებლად;

- ი მეორე - ისეთი მყარი სახიფათო ნარჩენების შესაგროვებლად როგორცაა: საწმენდი საშუალებები, თხევადი მასისგან თავისუფალი წებოვანი მასალის ტარა, შედუღების ელექტროდები;

- ვადაგასული და მწყობრიდან გამოსული აკუმულატორები (ელექტროლიტისაგან

- ფერადი და შავი ლითონების ჯართი დაგროვდება ნარჩენების წარმოქმნის ადგილზე სპეციალურად გამოყოფილ მოედანზე;

- პოლიეთილენის ნარჩენები (შესაფუთი, ჰერმეტიზაციის მასალა, მილები და სხვ.). დაგროვდება წარმოქმნის ადგილზე, სპეციალურად გამოყოფილ მოედანზე;

აკრძალული იქნება:

- ნარჩენების წარმოქმნის ადგილზე ხანგრძლივი დაგროვება (1 კვირაზე მეტი ვადით);

- მყარი საყოფაცხოვრებო ნარჩენებისათვის განკუთვნილ კონტეინერებში სახიფათო ნარჩენების მოთავსება;

- თხევადი სახიფათო ნარჩენების შეგროვება და დასაწყობება ღია, ატმოსფერული ნალექებისგან დაუცველ ტერიტორიაზე;

- რეზინის ან სხვა ნარჩენების დაწვა;

- ზეთების, საპოხი მასალების, ელექტროლიტის გადაღვრა მდინარეში ან კანალიზაციის სისტემებში ჩაშვება;

8.5.2 ნარჩენების ტრანსპორტირების წესები

ნარჩენების ტრანსპორტირება განხორციელდება სანიტარიული და გარემოსდაცვითი წესების სრული დაცვით:

- ნარჩენების ჩატვირთვა/გადმოტვირთვა და ტრანსპორტირებასთან დაკავშირებული ყველა ოპერაცია მაქსიმალურად იქნება მექანიზირებული და ჰერმეტიული;

- ნარჩენების ჩატვირთვა სატრანსპორტო საშუალებებში მოხდება მათი ძარების ტევადობის შესაბამისად;

- დაუშვებელია ნარჩენების დაკარგვა და გაფანტვა ტრანსპორტირების დროს;

- ტრანსპორტირების დროს, თანმხლებ პირს ექნება შესაბამისი დოკუმენტი – „სახიფათო ნარჩენის გატანის მოთხოვნა“, რომელიც დამოწმებული უნდა იყოს ხელმძღვანელობის მიერ.

- სატრანსპორტო ოპერაციის დასრულებისთანავე ჩატარდება ავტოსატრანსპორტო საშუალების გაწმენდა, გარეცხვა და გაუვნებლობა (სატრანსპორტო საშუალებების გარეცხვა უნდა მოხდეს რეგიონში არსებულ ავტოსამრეცხაოებში, აკრძალულია მანქანების გარეცხვა მდინარეთა კალაპოტებში);

- ნარჩენების გადასატანად გამოყენებულ სატრანსპორტო საშუალებას უნდა ქონდეს გამაფრთხილებელი ნიშანი.

8.6 ნარჩენების დროებითი შენახვის მეთოდები და პირობები

საქმიანობის განხორციელების პროცესში წარმოქმნილი ნარჩენების დროებითი დასაწყობების უზნებისთვის გათვალისწინებული იქნება შემდეგი პირობების დაცვა:

- როგორც მშენებლობის, ასევე ექსპლუატაციის ეტაპზე სახიფათო ნარჩენების განთავსებისთვის მოეწყობა სასაწყობე სათავსი (კონტეინერული ტიპის), შემდეგი მოთხოვნების დაცვით:

- o სათავსს ექნება სათანადო აღნიშვნა და დაცული იქნება ატმოსფერული ნალექების ზემოქმედებისა და უცხო პირების ხელყოფისაგან;

- o სათავსის იატაკი და კედლები მოპირკეთებული იქნება მყარი საფარით;

- o სათავსის ჭერი მოეწყობა ტენმედეგი მასალით;

- o სათავსი აღჭურვილი იქნება ხელსაბანით და ონკანით, წყალმიმღები ტრაპით;

- o ნარჩენების განთავსებისათვის მოეწყობა სტელაჟები და თაროები;

- o ნარჩენების განთავსდება მხოლოდ ჰერმეტიკულ ტარაში შეფუთულ მდგომარეობაში, რომელსაც ექნება სათანადო მარკირება.

ობიექტის ტერიტორიაზე ნარჩენების დროებითი დასაწყობების მოედნები შესაბამისობაში იქნება შემდეგ მოთხოვნებთან:

- მოედნის საფარი იქნება მყარი;

- მოედნის მთელ პერიმეტრზე მოეწყობა შემოღობვა და შემოზვინვა, რათა გამოირიცხოს მავნე ნივთიერებების მოხვედრა მდინარეში ან ნიადაგზე;

- მოედანს ექნება მოსახერხებელი მისასვლელი ავტოსატრანსპორტისათვის;

- ნარჩენების ატმოსფერული ნალექების და ქარის ზემოქმედებისაგან დასაცავად გათვალისწინებული იქნება ეფექტური დაცვა (ფარდული, ნარჩენების განთავსება ტარაში, კონტეინერები და ა.შ.);

- მოედნების პერიმეტრზე გაკეთდება შესაბამისი აღნიშვნები და დაცული იქნება უცხო პირობის ხელყოფისაგან.

8.7 ნარჩენების დამუშავება/საბოლოო განთავსება

ცხრილში 8.2-ში მოცემული მონაცემები მოცემულია ნარჩენების მართვის კოდექსის I და II დანართების მიხედვით.

ნახაზი 8.2. ნარჩენების აღდგენის და განთავსების ოპერაციების კოდები

ნარჩენის კოდი	ნარჩენის დასახელება	სახიფათო (დიახ/არა)	აღდგენის ოპერაციის კოდი	განთავსების ოპერაციის კოდი
20 03 01	შერეული მუნიციპალური ნარჩენები	არა	-	D1
15 02 02	აბსორბენტები, ფილტრის მასალები (ზეთის ფილტრების ჩათვლით, რომელიც არ არის განხილული სხვა კატეგორიაში), საწმენდი ნაჭრები და დამცავი ტანსაცმელი, რომელიც დაბინძურებულია საშიში ქიმიური ნივთიერებებით	დიახ	R9	D10
13 02 06	ძრავისა და კბილანური გადაცემის კოლოფის სინთეტიკური ზეთები და სხვა ზეთოვანი ლუბრიკანტები	დიახ	R9	-
08 01 20	მიქსერის გარეცხვისას სალექარ-ში წარმოქმნილი წყალშემცველი სუსპენზია, რომელიც შეიცავს საღებავს.	არა	-	D1
15 01 02	პლასტმასის შესაფუთი მასალა	არა	R7	-
1801 03*	ნარჩენები, რომელთა შეგროვება და განადგურება ექვემდებარება სპეციალურ მოთხოვნებს ინფექციების გავრცელების პრევენციის მიზნით	დიახ	-	D1

8.8. ნარჩენებთან უსაფრთხო მოპყრობის ზოგადი მოთხოვნები

- პერსონალს, რომელიც დაკავებულია ნარჩენების მართვის სფეროში (შეგროვება, შენახვა, ტრანსპორტირება, მიღება/ჩაბარება) გავლილი ექნება შესაბამისი სწავლება შრომის დაცვის და პროფესიული უსაფრთხოების საკითხებში;
- პერსონალი უზრუნველყოფილი იქნება სპეცტანსაცმლით, ფეხსაცმლით და ინდივიდუალური დაცვის საშუალებებით. საჭიროების შემთხვევაში პერსონალის ტანსაცმელი ექვემდებარება სპეციალურ დამუშავებას, განსაკუთრებით სახიფათო ნარჩენებთან დაკავშირებულ ოპერაციების შესრულების შემდეგ;
- პერსონალს უნდა შეეძლოს პირველადი დახმარების აღმოჩენა მოწამვლის ან ტრავმირების შემთხვევაში ნარჩენებთან მუშაობის დროს;
- სამუშაოზე არ დაიშვება პირი, რომელსაც არ აქვს გავლილი შესაბამისი მომზადება, არა აქვს სპეცტანსაცმელი, ასევე ავადმყოფობის ნიშნების არსებობის შემთხვევაში;
- ნარჩენების შეგროვების ადგილზე დაუშვებელია დადგენილ ნორმაზე მეტი რაოდენობის ნარჩენების განთავსება. დაუშვებელია ნარჩენების განთავსება ნაპერწკალ-და სითბო წარმომქმნელ წყაროებთან ახლოს;
- ნარჩენების რამდენიმე სახის ერთად განთავსების დროს გათვალისწინებული იქნება მათი შეთავსებადობა;
- ნარჩენების დაგროვების ადგილებში დაუშვებელია უცხო საგნების, პირადი ტანსაცმლის, სპეცტანსაცმლის, ინდ. დაცვის საშუალებების შენახვა, ასევე სასტიკად იკრძალება საკვების მიღება;
- ნარჩენებთან მუშაობის დროს საჭიროა პირადი ჰიგიენის წესების მკაცრი დაცვა, მუშაობის დასრულების შემდეგ აუცილებელია ხელების დაბანვა;
- მოწამვლის ნიშნების შემთხვევაში, სამუშაო უნდა შეწყდეს და პირმა უნდა მიმართოს უახლოეს სამედიცინო პუნქტს და შეატყობინოს ამ შემთხვევაზე სტრუქტურული ერთეულის ხელმძღვანელობას.
- ხანძარსახიფათო ნარჩენების შეგროვების ადგილები იქნება ხანძარქრობის საშუალებებით. ამ სახის ნარჩენების განთავსების ადგილებში სასტიკად იკრძალება მოწვევა და ღია ცეცხლით სარგებლობა;
- პერსონალმა უნდა იცოდეს ნარჩენების თვისებები და ხანძარქრობის წესები. ცეცხლმოკიდებული ადვილად აალებადი ან საწვავი სითხეების ჩაქრობა შესაძლებელია ცეცხლსაქრობის, ქვიშის ან აზბესტის ქსოვილის საშუალებით;
- ცეცხლმოკიდებული გამხსნელების ჩაქრობა წყლით დაუშვებელია.

8.9 ნარჩენებზე კონტროლის მეთოდები

როგორც მშენებლობის, ასევე ექსპლუატაციის ეტაპზე გამოყოფილი იქნება სათანადო მომზადების მქონე პერსონალი, რომელსაც პერიოდულად ჩაუტარდება სწავლება და ტესტირება. აღნიშნული პერსონალი აწარმოებს შესაბამის ჟურნალს, სადაც გაკეთდება შესაბამისი ჩანაწერები. წარმოქმნილი, დაგროვილი და გატანილი ნარჩენების მოცულობა დოკუმენტურად იქნება დადასტურებული.

ნარჩენების მართვაზე პასუხისმგებელი პირის სისტემატურად გააკონტროლებს:

- ნარჩენების შესაგროვებელი ტარის ვარგისიანობას;
- ტარაზე მარკირების არსებობას;
- ნარჩენების დროებითი განთავსების მოედნების/სათავსის მდგომარეობას;
- დაგროვილი ნარჩენების რაოდენობას და დადგენილი ნორმატივთან შესაბამისობას;
- ნარჩენების სტრუქტურული ერთეულის ტერიტორიიდან გატანის პერიოდულობის დაცვას;

• ეკოლოგიური უსაფრთხოების და უსაფრთხოების ტექნიკის დაცვის მოთხოვნების შესრულებას.

„სახეობებისა და მახასიათებლების მიხედვით ნარჩენების ნუსხის განსაზღვრისა და კლასიფიკაციის შესახებ“ ტექნიკური რეგლამენტის მოთხოვნების მიხედვით - ნარჩენების წარმომქმნელი ვალდებულია, საქართველოს გარემოსა და ბუნებრივი რესურსების დაცვის სამინისტროში წარადგინოს ნარჩენების პირველადი ინვენტარიზაციის დოკუმენტი ელექტრონული ფორმით, სამინისტროს ოფიციალური ვებგვერდის – www.moe.gov.ge მეშვეობით. გამომდინარე აღნიშნულიდან ნარჩენების მართვაზე პასუხისმგებელი პირი ნარჩენების პირველადი ინვენტარიზაციის დოკუმენტს წარადგენს შემდეგი ფორმით:

ნარჩენების პირველადი ინვენტარიზაცია

ნაწილი 1

ინფორმაცია ნარჩენების წარმომქმნელის შესახებ

კომპანია

(დასახელება, რეგისტრაციის ნომერი)

წარმომადგენელი.....

(სახელი, პოზიცია, საკონტაქტო ინფორმაცია)

იურიდიული მისამართი.....

(რეგიონი, მუნიციპალიტეტი, ქალაქი, ქუჩა, ტელეფონის ნომერი, ფაქსი ელექტრონული ფოსტა)

ნარჩენების წარმოქმნის ადგილმდებარეობა.....

(რეგიონი, მუნიციპალიტეტი, ქალაქი, ქუჩა, ტელეფონის ნომერი, ფაქსი ელექტრონული ფოსტა)

საკონტაქტო პირი ნარჩენების წარმოქმნის ობიექტზე

.....

(სახელი, პოზიცია, საკონტაქტო ინფორმაცია)

ნარჩენების წარმომქმნელის საქმიანობის მოკლე აღწერა

.....

ნარჩენის მოკლე აღწერა

ნაწილი 2

ობიექტზე წარმოქმნილი ნარჩენების წესება

ნარჩენის კოდი	ნარჩენის დასახელება	სახიფათო (დიახ/არა)	სახიფათობის მახასიათებელი	განთავსების/აღდგენის ოპერაციები	ბაზელის კონვენციის კოდი (Y)

9. ნარჩენი (კუმულატიური) ზეგავლენის კონტროლისა და მონიტორინგის მეთოდები

კუმულაციური ზემოქმედების შეფასების მთავარი მიზანია, პროექტის განხორციელებით მოსალოდნელი ზემოქმედების ისეთი სახეების იდენტიფიცირება, რომლებიც როგორც ცალკე აღებული, არ იქნება მასშტაბური ხასიათის, მაგრამ სხვა - არსებული, მიმდინარე თუ პერსპექტიული პროექტების განხორციელებით მოსალოდნელ, მსგავსი სახის ზემოქმედებასთან ერთად, გაცილებით მაღალი და საგულისხმო უარყოფითი ან დადებითი შედეგების მომტანია.

საწარმოს ექსპლუატაციის პროცესში, საქმიანობის სპეციფიკიდან და განთავსების ადგილიდან გამომდინარე, კუმულაციური ზემოქმედების ერთადერთ საგულისხმო სახედ უნდა მივიჩნიოთ ხმაურის გავრცელება და ატმოსფერულ ჰაერზე ზემოქმედება.

თუმცა როგორც აღნიშნულია, საწარმოს შემოგარენში არ არსებობს მაღალი ხმაურის გამომწვევი საწარმოები, ასევე ატმოსფერულ ჰაერის გაფრქვევის წყაროები და აქედან გამომდინარე კუმულაციური ზემოქმედება ხმაურის დონეზე არ იქნება მაღალი.

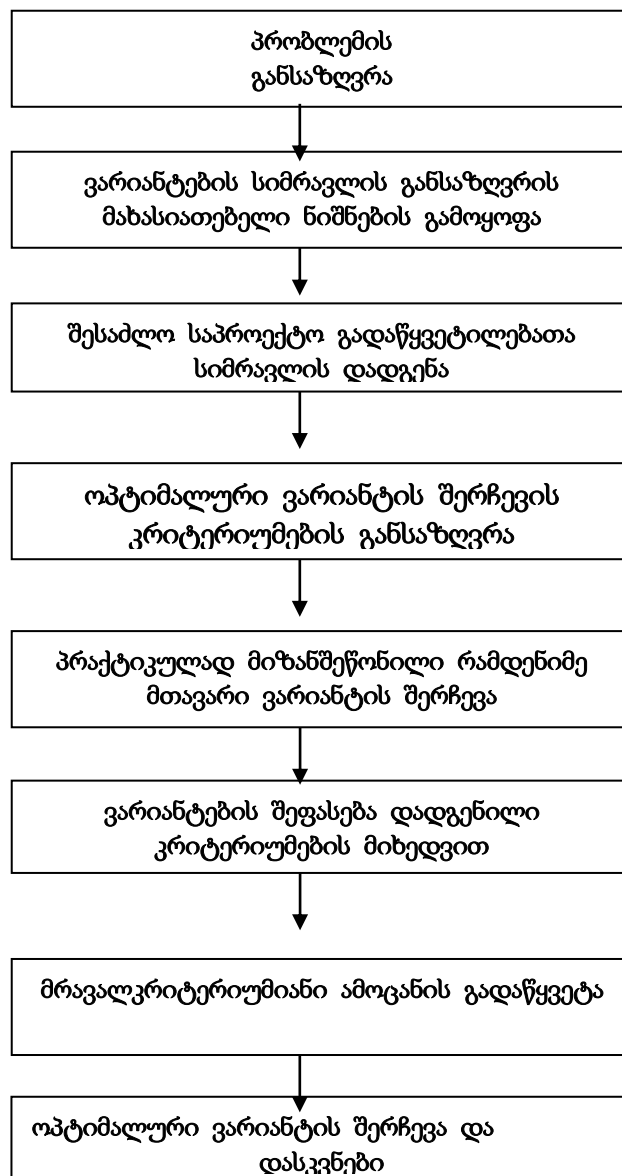
სხვა ფაქტორებზე კუმულაციური ზემოქმედება მოსალოდნელი არ არის, რადგან საპროექტო ტერიტორიის უშუალო სიახლოვეს ანალოგიური ტიპის საწარმოები არ არის.

ატმოსფერულ ჰაერზე კუმულაციურ ზემოქმედებისას გათვალისწინებული იქნება ჰაერის დაბინძურების ფონური მონაცემები ქალაქის რიცხოვნობის გათვალისწინებით.

10. პროექტის ალტერნატიული ვარიანტები

10.1. პროექტის განხორციელების ალტერნატიული ვარიანტების ანალიზი

საქმიანობის გარემოზე ზემოქმედების შესწავლისა და შესაძლო გავლენის შეფასებისათვის აუცილებელია დეტალურად იქნეს განხილული ზემოქმედების ქვეშ მოქცეული გარემოს არსებული მდგომარეობა. აღნიშნული მოთხოვნის დაცვა უნდა განხორციელდეს ნორმატიული და საკანონმდებლო ბაზის საფუძველზე და ეყრდნობოდეს სარწმუნო (რეპრეზენტატულ) მონაცემებს. ამ მიმართულებით მნიშვნელოვანია მრავალმხრივი და ერთმანეთთან დაკავშირებული ეკოლოგიური ფაქტორების ანალიზის ჩატარება, ამასთან ერთად, “გარემოზე ზემოქმედების შეფასების შესახებ” დებულების თანახმად, შესაძლებელია პროექტის განხორციელების ალტერნატიული ვარიანტების ანალიზი, ვარიანტების შერჩევისა და ახალი ვარიანტების ფორმირების აღწერა. ამ პროცესში გამოიყენება გადაწყვეტილების მიღების თეორიისა და სისტემური ანალიზის ზოგადი სქემა, რაც გულისხმობს შემდეგი თანმიმდევრული ეტაპების განხორციელებას. (იხ. ნახაზი 10.1).



ნახ. 10.1 ალტერნატიული ვარიანტების სისტემური ანალიზის ზოგადი სქემა

პროექტის ალტერნატიული ვარიანტების ანალიზი, როგორც წესი, გულისხმობს:

- ა) ეგრეთწოდებული “ნულოვანი ვარიანტის” (სცენარი პროექტის გარეშე) შეფასებას;
- ბ) ძირითადი ვარიანტის აღწერას;
- გ) ერთი ან რამდენიმე ალტერნატიული ვარიანტის აღწერას.

ვარიანტების სიმრავლის დასადგენად გამოიყენება ალტერნატივების შემდეგი დამახასიათებელი ნიშნები:

- პროექტის ადგილმდებარეობა;
 - ტექნოლოგიური პროცესი და გამოყენებული დანადგარების ტიპი.
- ოპტიმალური ვარიანტის შერჩევის კრიტერიუმად მიღებულია:
- ა) გარემოსდაცვით სტანდარტებთან შესაბამისობის მახასიათებლები;
 - ბ) ტექნიკურად განხორციელებადობის კრიტერიუმები;
 - გ) სოციალური და ეკონომიკური მახასიათებლები.

ამრიგად, დაგეგმილი საქმიანობის განხორციელების ალტერნატიული ვარიანტების შერჩევის ზოგადი მოთხოვნები და კრიტერიუმები საკმაოდ მრავალფეროვანია და გარკვეულწილად დამოკიდებულია ინვესტორის მიერ ჩატარებულ ორგანიზაციულ ღონისძიებებზე.

10.2. არაქმედების ალტერნატიული ვარიანტი

წყალში ხსნადი საღებავების საწარმოს მოწყობის და ექსპლუატაციის პროექტის განუხორციელებლობის შემთხვევაში ადგილი არ ექნება ბუნებრივ და სოციალურ გარემოზე იმ ისეთი ნეგატიური ზემოქმედების სახეებს, როგორცაა:

- ატმოსფერული ჰაერის ხარისხზე ზემოქმედება;
- ხმაურის და ვიბრაციის გავრცელების რისკი;
- ნარჩენების წარმოქმნა და სხვა.

როგორც აღინიშნა, საწარმოს მოწყობა განხორციელდა უკვე არსებულ შენობაში და ტერიტორიაზე სამშენებლო სამუშაოების შესრულება დაგეგმილი არ არის. დაგეგმილი საქმიანობა ითვალისწინებს მხოლოდ არსებული შენობა-ნაგებობაში ტექნოლოგიური დანადგარის მონტაჟს, რომელიც უკვე დამონტაჟებულია გამწოვი ვენტილაცია, რომლის პარამეტრებია; გაწოვის მოცულობითი სიჩქარე 3200 მ³/სთ-ში, სიმაღლე 2.5 მ, დიამეტრი 0,4 მ და წრფივი სიჩქარე 7.077 მ/წმ.

თუ გავითვალისწინებთ, რომ საწარმო განთავსებულია მოსახლეობიდან 25 მეტრ მანძილით, ხოლო მისი აღჭურვა მოხდება თანამედროვე ტიპის დანადგარ-მოწყობილობით, მათ შორის გამწოვი ვენტილაციით და მისი სიმძლავრიდან გამომდინარე (500 კგ/სთ-ში), გარემოზე მნიშვნელოვანი ნეგატიური ზემოქმედება მოსალოდნელი არ არის. საწარმოს ექსპლუატაციაში გაშვების შემდგომ მოსალოდნელია მნიშვნელოვანი სარგებლის მიღება, მათ შორის:

- საწარმოს ექსპლუატაციის ეტაპისათვის შეიქმნება 10-მდე სამუშაო ადგილი, აღსანიშნავია ისიც, რომ მზა პროდუქციის რეალიზაციისათვის შეიქმნება სადისტრიბუციო ქსელი, სადაც წინასწარი ინფორმაციით დასაქმებული იქნება კიდევ დამატებით ადამიანები;
- ქვეყნის შიდა ბაზარზე მიწოდებული იქნება ადგილობრივი წარმოების საერთაშორისო

- სტანდარტების შესაბამისი ხარისხის საღებავები, რითაც შესაძლებელია კონკურენციის ამაღლება და საბაზრო ფასების შემცირების მიღწევა;
- პროექტის მიხედვით შემოთავაზებული თანამედროვე ტექნოლოგიური აღჭურვილობა, რაც მინიმუმამდე ამცირებს გარემოზე ზემოქმედების რისკებს;
- აღსანიშნავია ის ფაქტი, რომ დაგეგმილი სიმძლავრეების გათვალისწინებით საწარმოს მოწყობის და ექსპლუატაციის პროცესში ბუნებრივ და სოციალურ გარემოზე მნიშვნელოვანი ნეგატიური ზემოქმედება მოსალოდნელი არ არის;
- აღსანიშნავია დაგეგმილი საქმიანობის შესაძლო წვლილი ქ. ბათუმის და ქვეყნის საბიუჯეტო შემოსავლების ზრდის თვალსაზრისით.

გამომდინარე აღნიშნულიდან არაქმედების ალტერნატიული ვარიანტი მიუღებელია და აუცილებლობას წარმოადგენს საწარმოს მოწყობის და ექსპლუატაციის პროექტის განხორციელება.

10.3. ტექნოლოგიური ალტერნატივები

დაგეგმილი საქმიანობის წინასაპროექტო ეტაპზე განიხილებოდა წარმოების სრული ციკლის მოწყობა, რაც ითვალისწინებდა წყალში ხსნადი საღებავების წარმოებისათვის საჭირო ნედლეულის ნაწილის და დამხმარე მასალების ადგილზე დამზადებას. როგორც ცნობილი ქიმიური ნივთიერებების წარმოება დაკავშირებულია მნიშვნელოვან ატმოსფერულ ემისიებთან და ტოქსიკური ნარჩენების წარმოქმნასთან. გარდა ამისა ასეთ შემთხვევაში საჭირო იქნებოდა რთული ტექნოლოგიური პროცესების დანერგვა რაც მნიშვნელოვან დამატებით ინვესტიციასთან იქნებოდა დაკავშირებული.

ზემოთ აღნიშნულის გათვალისწინებით მიღებული იქნა გადაწყვეტილება, რომ ნედლეული და დამხმარე მასალები შემოტანილი იქნება საქართველოს სხვა სამრეწველო საწარმოებიდან, ასევე საზღვარგარეთის ქვეყნებიდან და საწარმოში მოხდება მხოლოდ მათი შერევა, სხვადასხვა სახის მზა პროდუქციის მომზადება და შესაბამის ტარაში დაფასობა.

საღებავის მოსარეგ მიქსერში წარმოქმნილი მტვრისათვის გადაწყდა გამწოვი ვენტილაციის დაყენება, რაც ამცირებს ატმოსფერული ჰაერის დაბინძურების რისკებს.

მიუხედავად იმისა, რომ საწარმოში წარმოქმნილი საწარმოო ჩამდინარე წყლების ჩაშვება გათვალისწინებულია ბეტონის ორმოში, დაგეგმილი მისი წინასწარი გაწმენდა სალექარში და შემდგომ ჩასხმა ბეტონის ორმოში, საიდანაც მოხდება მისი გატანა შესაბამისიო ხელშეკრულების საფუძველზე და ჩაშვებული იქნება ქ. ბათუმის საკანალიზაციო სისტემაში, ხოლო სალექარში დაგროვილი ინერტული ლამის გატანა მოხდება ქ. ბათუმის ნაგავსაყრელზე.

საწარმოს მოწყობის თაობაზე საწარმოს მიერ შემოთავაზებული საპროექტო გადაწყვეტები მისაღებია როგორც ეკონომიკური ასევე გარემოსდაცვითი თვალსაზრისით.

10.4. ტერიტორიის შერჩევის ალტერნატივები

წყალში ხსნადი საღებავების საწარმოს მოწყობა ადრეულ სტადიაზე განიხილებოდა სხვადასხვა ქალაქის ტერიტორიები, სადაც მასზე მოთხოვნილება უფრო მეტია, ვიდრე სოფლის ტიპის დასახლებებში. ასევე დიდი მნიშვნელობა ქონდა პროდუქციის წარმოებისათვის ნედლეულის მიწოდების, რომლის ძირითად წყაროდ განიხილებოდა

თურქეთი. აქედან გამომდინარე შემდგომში წარმოებული პროდუქციის ყველაზე დიდ სარეალიზაციო ბაზართან სიახლოვისა და ნედლეულის მოწოდების მიზნით, მიღებული იქნა გადაწყვეტილება მისი ქ. ბათუმის ტერიტორიაზე მოწყობის თაობაზე.

ქ. ბათუმში განიხილებოდა სხვადასხვა ტერიტორიები, მაგრამ ამ ტერიტორიებზე არ არსებობდა შესაბამისი ინფრასტრუქტურა და შენობა.

საწარმოს მოწყობისათვის საჭირო საინვესტიციო ხარჯების შემცირების და ახალ მშენებლობასთან დაკავშირებული გარემოზე ნეგატიური ზემოქმედების მინიმიზაციის მიზნით მიღებული იქნა გადაწყვეტილება რომელიმე არსებული საწარმოს ტერიტორიის გამოყენების თაობაზე.

შემოთავაზებული გადაწყვეტა ხასიათდება მთელი რიგი უპირატესობებით, რომელთაგან

მნიშვნელოვანია შემდეგი გარემოსდაცვითი და ეკონომიკური ფაქტორები:

- საპროექტო ტერიტორია ათეული წლების განმავლობაში განიცდიდა მნიშვნელოვან ტექნოგენურ დატვირთვას და შესაბამისად ჩამოყალიბებულია ტიპური ტექნოგენური ლანდშაფტი;
- ტერიტორიას გააჩნია საკმარისი და მიზნობრივად შესაფერისი ფართობი, რაც იძლევა საშუალებას თავისუფლად განლაგდეს საღებავების წარმოებისათვის საჭირო დანადგარები და ინფრასტრუქტურა. შესაბამისად ახალი და აუთვისებელი მიწის ნაკვეთების გამოყენება საჭირო არ იქნება;
- ტერიტორიაზე წარმოდგენილია მხოლოდ ერთეული ეგზემპლარული კულტურული და დეკორატიული მცენარე. საწარმოს ტერიტორია ბიოლოგიური გარემოზე შესაძლო ზემოქმედების თვალსაზრისით სენსიტიურობით არ გამოირჩევა;
- საცხოვრებელი ზონებიდან დაცილების მანძილის გათვალისწინებით მნიშვნელოვნად მცირდება მავნე ნივთიერებების და ხმაურის გავრცელებასთან (ხმაურის გავრცელების ყველა წყარო განთავსებული იქნება დახურულ შენობაში) დაკავშირებული ზემოქმედების ალბათობა, ასევე ტრანსპორტის მოძრაობის ინტენსივობის ზრდით გამოწვეული მოსახლეობის შეწუხების რისკი. შესაბამისად მინიმუმამდე მცირდება აღნიშნული მავნე ფაქტორების შერბილების საჭიროება;
- ტერიტორიაზე არსებობს ელექტრომომარაგების, წყალმომარაგების და კანალიზაციის შიდა სისტემები, შესაბამისად მინიმუმამდე მცირდება ამ კომუნიკაციების მოწყობასთან დაკავშირებული გარემოსდაცვითი რისკები და მატერიალური დანახარჯები;

გამომდინარე აღნიშნულიდან შერჩეული საწარმოო ტერიტორია და შენობა ნაგებობები საწარმოს მოწყობის და ექსპლუატაციის პროექტის განხორციელებისათვის საუკეთესო ვარიანტად შეიძლება ჩაითვალოს.

11. გარემოზე დადგენილ ზემოქმედებათა ფაქტორების შედეგად მიღებული “გარემოს მოსალოდნელი მდგომარეობის” პროგნოზი

მოცემული გარემოსდაცვითი დამასაბუთებელი დოკუმენტაციის შედგენისას შესწავლილია, გამოვლენილია და აღწერილია ინვესტორის მიერ დაგეგმილი საქმიანობის პირდაპირი და არაპირდაპირი ზეგავლენა ადამიანის ჯანმრთელობაზე და მისი საქმიანობის უსაფრთხოებაზე. აგრეთვე გარემოს ძირითად კომპონენტებზე - ატმოსფერულ ჰაერზე, ნიადაგზე, წყლის ობიექტებზე, კლიმატზე, მინიშნებულია განხილული საკითხის დამოკიდებულება სოციალურ და ეკონომიკურ ფაქტორებზე. საქმიანობა მიკუთვნებულია იმ კატეგორიას, რომლებიც საჭიროებენ გარემოზე ზემოქმედების ნებართვას. განხილული საწარმოო ობიექტის საქმიანობის გარემოზე ზემოქმედების ხარისხობრივი შეფასება სხვადასხვა კატეგორიის რეცეპტორებზე და ეკოსისტემის კომპონენტებზე მოცემულია ცხრილ 11.1-ში

წარმოდგენილი მასალები მიუთითებენ, რომ განხილული საწარმოო ობიექტის მუშაობისას, ემისიის წყაროებიდან ატმოსფერულ ჰაერში მავნე ნივთიერებათა გამოფრქვევის შედეგად მათი გაბნევით დამყარებული მავნე ნივთიერებათა ატმოსფერული კონცენტრაციები ნაკლებია მათსავე სანიტარული ნორმებით დასაშვებ კონცენტრაციებზე, ამიტომ ამ წყაროებიდან ატმოსფერულ გაფრქვევათა შემდგომი შემცირება არაა აუცილებლობით ნაკარნახევი.

ცხრილი 11.1.

გზმ-ს ხარისხობრივი მახასიათებლები

1/2	ცალკეული კომპონენტები, ფაქტორები	გავლენის მაშტაბი	შენიშვნა
1	2	3	4
1	ადამიანის ჯანმრთელობა და უსაფრთხოება	უმნიშვნელო	
2	ბუნებრივი გარემო: მცენარეული საფარი ცხოველთა სამყარო ნიადაგი ატმოსფერული ჰაერი წყლის ობიექტები კლიმატი ლანშაპტი ეკოსისტემები	- - - - გასათვალისწინებელი უმნიშვნელო უმნიშვნელო - - -	
3	ისტორიული ძეგლები	-	
4	სოციალური და ეკონომიკური	დადებითი	

12. საქმიანობის გარემოსდაცვითი მენეჯმენტის და მონიტორინგის გეგმა

გარემოსდაცვითი მონიტორინგის ორგანიზაცია

გარემოსდაცვითი საქმიანობის ერთ-ერთ სტრატეგიულ მიმართულებას განეკუთვნება გარემოს მდგომარეობის მონიტორინგი, რომელიც ითვალისწინებს გარემოს მდგომარეობაზე დაკვირვებას და მოპოვებული მონაცემების ანალიზს, რაც საშუალებას იძლევა პროგნოზირებადი გახდეს გარემოს ცვლილება ნებისმიერი სამეურნეო საქმიანობის განხორციელების შემთხვევაში. გარემოს მდგომარეობის მონიტორინგი გულისხმობს გარემოს დაბინძურების წყაროთა დადგენას და ამ წყაროებიდან მავნე ნივთიერებათა გარემოში გამოყოფის მახასიათებლების განსაზღვრას. აგრეთვე პროექტით გათვალისწინებული, მავნე ნივთიერებების გარემოში ზღვრულად დასაშვები გამოყოფის (ატმოსფეროში გამოფრქვევის, წყლის ობიექტებში ჩაშვების) გადამეტების შემთხვევაში - გაფრთხილებას და სათანადო ორგანიზაციული ღონისძიებების გატარების რეკომენდაციების შემუშავებას. ქვეყანაში ატმოსფერული ჰაერის მდგომარეობის შეფასება ქვეყანაში დანერგილი დაკვირვებების სისტემის მეშვეობით. ამ სისტემის სტაციონალური პოსტის დანიშნულებაა - რეგულარული, უწყვეტი რეგისტრაცია აწარმოოს ატმოსფერული ჰაერის მდგომარეობის შესახებ (მათ შორის, ძირითადად ჰაერში გოგირდის ორჟანგის, ნახშირჟანგის, აზოტის ჟანგეულებისა და ნახშირწყალბადების მახასიათებელთა დაფიქსირებით. აგრეთვე საჭიროების შემთხვევაში - სინჯების აღებით სხვა მავნე ნივთიერებათა რაოდენობრივი სიდიდეების ატმოსფერულ ჰაერში განსასაზღვრავად).

მონიტორინგის სისტემაში განსაკუთრებული როლი ენიჭება თვითმონიტორინგის ორგანიზაციას. განხილული საწარმოო ობიექტის დაბინძურების გამოყოფის წყაროებზე განხორციელდეს ატმოსფერული ჰაერის დაბინძურების წყაროებზე სისტემატური კონტროლის უზრუნველყოფა. თვითმონიტორინგის ასეთი სისტემა საშუალებას იძლევა ოპერატიულად განისაზღვროს ატმოსფერულ ჰაერში მავნე ნივთიერებების ემისიის მოცულობები და სახეები.

მოცემულ დოკუმენტაციაში დადგენილი, საწარმოო ობიექტის ფუნქციონირებით გარემოს დამაბინძურებელი ნივთიერებების ჩამონათვალის გათვალისწინებით, თვითმონიტორინგულ ქსელში ჩართვას ექვემდებარება: **შეწონილი ნაწილაკები (მტვერი).**

მონიტორინგის გეგმაში ასევე მიზანშეწონილია, რომ მავნე ნივთიერებათა ემისიების განსაზღვრის ერთ-ერთ წერტილად აღებულ იქნეს უახლოესი დასახლებული პუნქტი.

გარემოს მდგომარეობის თვითმონიტორინგი და ზემოქმედების შეფასების მეთოდები

საქართველოს კანონები "გარემოს დაცვის ჰესახებ" "წყლის დაცვის ჩესახებ" "ატმოსფერული ჰაერის დაცვის შესახებ" და საქართველოს მთავრობის დადგენილება #413 - დაბინძურების სტაციონარული წყაროებიდან მავნე ნივთიერებათა გაფრქვევების თვითმონიტორინგის და ანგარიშგების წარმოების ტექნიკური რეგლამენტის დამტკიცების თაობაზე აწესებენ შესაბამის მოთხოვნებს დაბინძურების წყაროებიდან მავნე

ნივთიერებათა თვითმონიტორინგის წარმოებაზე, რომლის მიხედვითაც ამ ნაწილში, საწარმოო ობიექტის მიერ გარემოში გამოყოფილი მავნე ნივთიერებების მახასიათებელთა გაზომვის (შეფასების), აღრიცხვის და ანგარიშგების წარმოების ვალდებულებები დაკისრებული აქვს საქმიანობის სუბიექტს.

საწარმოში ატმოსფერული ჰაერის დაცვის ღონისძიებათა დაგეგმვა და მონიტორინგის ორგანიზაცია

ატმოსფერული ჰაერის დაცვის თვითმონიტორინგის რეგლამენტის სამართლებრივი საფუძველია საქართველოს მთავრობის მიერ დამტკიცებული ინსტრუქცია "დაბინძურების სტაციონარული წყაროებიდან მავნე ნივთიერებების გაფრქვევების თვითმონიტორინგის და ანგარიშების წარმოების წესების შესახებ". ეს ინსტრუქცია არეგულირებს სამართლებრივ ურთიერთობებს საქართველოს გარემოს დაცვის სამინისტროსა ფიზიკურ და იურიდიულ (საკუთრების და ორგანიზაციულ სამართლებრივი ფორმის მიუხედავად) პირებს შორის. ინსტრუქციის მიზანია ფიზიკურ და იურიდიულ პირთა საქმიანობისას დაბინძურების სტაციონარული წყაროებიდან მავნე ნივთიერებების გაფრქვევების აღრიცხვისა და ანგარიშგების წესის დადგენა. ხოლო ამ ინსტრუქციის ამოცანას წარმოადგენს ფიზიკურ და იურიდიულ პირთა მიერ დაბინძურების სტაციონარული წყაროებიდან ატმოსფერულ ჰაერში მავნე ნივთიერებების გაფრქვევების აღრიცხვა და მათი წარმოება პირველადი აღრიცხვის დოკუმენტაციის შესაბამისად. პირველადი აღრიცხვის დოკუმენტაციის(პად) ფორმები განკუთვნილია ატმოსფერული ჰაერის დაბინძურების სტაციონარული წყაროების და მათი მახასიათებლების (ცხრილი 12.2, ფორმა # პად-1). აირმტვერდამჭერი დანადგარების მუშაობის (ცხრილი 12.3 ფორმა # პად-2) და ატმოსფერული ჰაერის დაცვის ღონისძიებების შესრულების (ცხრილი 12.4, ფორმა # პად-3) აღრიცხვისათვის. პად-ის ფორმების საწარმოებლად საწარმოს უნდა გააჩნდეს მავნე ნივთიერებათა გამოყოფის და გაფრქვევის წყაროების განლაგების სქემა მასზე წარმოების (საამქროს, უბნის) მავნე ნივთიერებათა გამოყოფის და გაფრქვევის წყაროების ნომრების ჩვენები.. მათ წარმოებას ყოველკვარტალურად ახორციელებს საქარმო ან მისი დამკვეთი. ფიზიკური ან იურიდიული პირი საქარ.ველოს კანონმდებლობის შესაბამისად, მათი შევსების სიზუსტეს ხელმოწერი. ადასტურებს საწარმოს ხელმძღვანელის მიერ უფლებამოსილი პირი ატმოსფერული ჰაერის დაცვის საკითხებზე პასუხისმგებლობა ინსტრუქციის მოთხოვნათა დარღვევისათვის განისაზღვრება საქართველოს კანონმდებლობი..

პად-ის ფორმები წარმოადგენს მავნე ნივთიერებათა გაფრქვევების სახელმწიფო აღრიცხვის საფუძველს, რომელსაც აწარმოებს საქართველოს გარემოს დაცვის სამინისტრო თანახმად "ატმოსფერული ჰაერის დაცვის შესახებ" საქართველოს კანონის 37-ე მუხლის მე-4 პუნქტისა.

ფორმა # პად-1 არის საწარმოში ატმოსფერული ჰაერის დაბინძურების წყაროების და მათი მახასიათებლების აღრიცხვიანობის დამადასტურებელი პირველადი დოკუმენტი. ფორმა # პად-1-ში ჩანაწერები წარმოებს დაბინძურების წყაროების პარამეტრების

გაზომვების მონაცემების და აღებული სინჯების ლაბორატორული ანალიზების დეტალური დამუშავების საფუძველზე. თუ მოცემულ ეტაპზე რომელიმე მავნე ნივთიერების პარამეტრების განსაზღვრის ინსტრუმენტული მეთოდის არაარსებობის ან რაიმე სხვა ობიექტური მიზეზების გამო შეუძლებელია ინსტრუმენტალური მეთოდები. მავნე ნივთიერებათა ფაქტიური გაფრქვევების ინტენსივობების დადგენა. ამ შემთხვევაში დასაშვებია დასადგენ პარამეტრთა დადგენა თეორიული გაანგარიშებების საფუძველზე სააღრიცხვო დოკუმენტაციის, მატერიალური ბალანსის მეთოდებისა და სპეციალური დარგობრივი მეთოდების გამოყენებით.

ფორმა # პად-2-ის შევსება ხდება ყველა იმ საწარმოში, რომლებსაც გააჩნია ატმოსფერული ჰაერის დამაბინძურებისაგან დამცავი აირმტვერდამჭერი მოწყობილობები.

ფორმა # პად-3 ივსება საწარმოების მიერ იმ ღონისძიებების შესრულების აღრიცხვისათვის, რომლებიც უზრუნველყოფენ ატმოსფერულ ჰაერში გაფრქვეულ მავნე ნივთიერებათა რაოდენობის შემცირებას.

თვითმონიტორინგის წარმოებასთან ერთად მნიშვნელოვან გარემოსდაცვით ღონისძიებად ითვლება და საწარმოო ობიექტის გარემოზე ზემოქმედების უშუალო შეფასება დიდადაა დამოკიდებული სრული ტექნოლოგიური დატვირთვის პირობებში ჩატარებული გარემოში მავნე ნივთიერებების გამოყოფის აღრიცხვიანობის შედეგებზე.

ატმოსფერული ჰაერის დამაბინძურების წყაროების და მათ მიერ გაფრქვეულ დამაბინძურებელ ნივთიერებათა აღრიცხვიანობის მიზანს წარმოადგენს საწყისი მონაცემების დადგენა ისეთი საკითხების გადასაწყვეტად, როგორცაა:

ატმოსფერულ ჰაერში დამაბინძურებელ ნივთიერებათა გამოფრქვევების შედეგად გარემოზე ზემოქმედების ხარისხის შეფასება;

ატმოსფერულ ჰაერში დამაბინძურებელ ნივთიერებათა გამოფრქვევების ნორმატივების დადგენა, როგორც ცალკეული წყაროსთვის, ისე მთლიანად საწარმოსათვის;

ატმოსფერულ ჰაერში დამაბინძურებელ ნივთიერებათა გამოფრქვევების შეზღუდვის მიზნით დადგენილი ნორმატივების დაცვის კონტროლის ორგანიზაცია;

საწარმოში არსებული აირმტვერდამჭერი მოწყობილობების ტექნიკური მდგომარეობის შეფასება;

საწარმოში გამოყენებული ტექნოლოგიური პროცესების ეკოლოგიური მახასიათებლების შეფასება;

საწარმოში გამოყენებული ნედლეულისა და რესურსების ნარჩენების უტილიზაციის ეფექტურობის შეფასება;

ატმოსფერული ჰაერის დაბინძურების სტაციონარული წყაროებისა და მათი მახასიათებლების აღრიცხვის ფორმა #ჰად-1

წარმოების (საამქროს, უბნის) დასახელება

მავნე ნივთიერებათა გამოყოფის წყაროს (წყარობის ჯგუფის) ნომერი და დასახელება	მავნე ნივთიერებათა გაფრქვევის წყაროს ნომერი და დასახელება	მავნე ნივთიერებათა გაფრქვევის სახე (ორგანიზებული ან არაორგანიზებული)	მავნე ნივთიერებათა გაფრქვევის წყაროს პარამეტრები		სინჯების (გაზომვების) ადების თარიღი	სინჯების (გაზომვების) ადების ადგილი	აირჰერმტვერნარევის პარამეტრები მავნე ნივთიერებათა გაფრქვევის წყაროს გამოსასვლელთან		
			სიმაღლე, მ	დიამეტრი ან კვეთის ზომა, ხაზობრივი წყაროსათვის მისი სიგრძე, მ			ტემპერატურა, °C	სიჩქარე, მ/წმ	მოცულობა, მ ³ /სთ
1	2	3	4	5	6	7	8	9	10

ცხრილი 12.2-ის გაგრძელება

მავნე ნივთიერებათა დასახელება	მავნე ნივთიერებათა კონცენტრაცია გ/მ ³	მავნე ნივთიერებათა გამოყოფის წყაროს (წყაროების ჯგუფის) მუშაობის დრო, სთ/კვარტალი ან ნახევარი წელი	სტაციონარული წყაროებიდან გამოყოფილი მავნე ნივთიერებათა რაოდენობა, ტონა/კვარტალი ან ნახევარი წელი	მათ შორის		ატმოსფერულ ჰაერში გაფრქვეულ მავნე ნივთიერებათა რაოდენობა		მავნე ნივთიერებათა გაფრქვევის დადგენილი ნორმა, გ/წმ	მავნე ნივთიერებათა გაფრქვევის განსაზღვრის მეთოდების დასახელება	№ჰად-1 ფორმის შემვსების ხელმოწერა და თარიღი
				მოხვედრილი გაწმენდაზე, ტონა/კვარტალი ან ნახევარი წელი	დაჭერილი, ტონა/კვარტალი ან ნახევარი წელი	გ/წმ	ტ/კვარტალი ან ნახევარი წელი			
11	12	13	14	15	16	17	18	19	20	21

აირმტვერდამჭერი და ტექნოლოგიური მოწყობილობების მუშაობის რეჟიმის აღრიცხვის ფორმა №3ად-2

წარმოების (საამქროს, უბნის) დასახელება

აირმტვერდამჭერი მოწყობილობის დასახელება	მავნე ნივთიერება-თა გამოყოფის წყაროს (წყაროების ჯგუფის) ნომერი და დასახელება	მავნე ნივთიერებათა გაფრქვევის წყაროს ნომერი და დასახელება	ნამუშევარი საათების რაოდენობა კვარტალში ან ნახევარ წელში		აირმტვერდამჭერი მოწყობილობის მოცდენის დრო ტექნოლოგიური მოწყობილობის მუშაობისას, სთ/კვარტალი ან ნახევარი წელი	აირმტვერდამჭერი მოწყობილობის მუშაობისას მისი ცალკეული აპარატების მოცდენის დრო, სთ/კვარტალი ან ნახევარი წელი	აირმტვერდამჭერი მოწყობილობის (მისი ცალკეული აპარატების) მოცდენის მიზეზი	№3ად-2 ფორმის შემდგენის ხელმოწერა და თარიღი
			აირმტვერდამჭერი მოწყობილობისთვის	აირმტვერდამჭერი მოწყობილობასთან დაკავშირებული ტექნოლოგიური მოწყობილობისათვის				
1	2	3	4	5	6	7	8	9

ატმოსფერული ჰაერის დაცვის ღონისძიებების შესრულების აღრიცხვის ფორმა №3ად-3

წარმოების (საამქროს, უბნის) და ტექნოლოგიური მოწყობილობის დასახელება	დაგეგმილი ღონისძიების დასახელება	ღონისძიების შესრულების ვადა	ღონისძიების შესრულების (დანერგვის) აქტის ნომერი და თარიღი	მავნე ნივთიერებათა დასახელება	ატმოსფერულ ჰაერში მავნე ნივთიერებათა გაფრქვევების ფაქტობრივი შემცირება ღონისძიებების ჩატარების შემდეგ, ტ					№3ად-3 ფორმის შემდგენის ხელმოწერა და თარიღი
					სულ	მათ შორის კვარტლების მიხედვით				
						I	II	III	IV	
1	2	3	4	5	6	7	8	9	10	11

მაგნე ნივთიერებათა გაფრქვევების სახელმწიფო აღრიცხვის ფორმა

საწარმოს დასახელება	
საიდენტიფიკაციო კოდი	
იურიდიული მისამართი, ტელეფონი	
ფაქტიური მისამართი, ტელეფონი	
GPS კოორდინატები (UTM WGS 1984 კოორდ. სისტ.)	
ელექტრონული-ფოსტა	
ეკონომიკური საქმიანობის სახე	
გამომშვებული პროდუქციის სახეობა და რაოდენობა	
მოხმარებული ნედლეულის სახეობა და რაოდენობა	
მოხმარებული საწვავის სახეობა და რაოდენობა*	
საწვავის ხვედრითი თბომეცველობა	
სამუშაო საათების რაოდენობა წელიწადში	
საანგარიშო 20___ წელი	

ატმოსფერულ ჰაერში მაგნე ნივთიერებათა გამოყოფა, გაწმენდა და გაფრქვევა, ტონა/წელი

№	მაგნე ნივთიერებათა დასახელება	სტაციონარული წყაროებიდან გამოყოფილ მაგნე ნივთიერებათა რაოდენობა	მათ შორის		გაფრქვეულ მაგნე ნივთიერებათა რაოდენობა, სვ.3-სვ.5	საანგარიშო წელს მაგნე ნივთიერებათა გაფრქვევის ნორმა
			მომხმარებელი გამწმენდ მოწყობილობაში	დაჭერილი		
1	2	3	4	5	6	7
სულ მყარი (№1-7), მათ შორის						
1	მტკერი					
2	ჰვარტილი, C					
3	მანგანუმის ორჟანგი, MnO ₂					
4	ვანადიუმის ხუთჟანგი, V ₂ O ₅					
5	ბენზ(ა)პირენი, C ₂₀ H ₁₂					
6						
7						
სულ აირადი (№8-13), მათ შორის						
8	გოგირდის ორჟანგი, SO ₂					
9	აზოტის ჟანგბადები, NO _x					
10	ნახშირჟანგი, CO					
11	ნახშირწყალბადები, C _x H _y					
12						
13						
სულ მძიმე ლითონები (№14-23), მათ შორის						
14	ტყვია, Pb					
15	კადმიუმი, Cd					
16	ვერცხლისწყალი, Hg					
17	დარიშხანი, As					
18	ქრომი, Cr					
19	სპილენძი, Cu					
20	ნიკელი, Ni					
21	სელენი, Se					
22	თუთია, Zn					
23						
24	ნახშირორჟანგი, CO ₂					

შენიშვნა: მონაცემებს საწვავის ხვედრითი თბომეცველობის და მძიმე ლითონების გაფრქვევების შესახებ ავსებენ მხოლოდ თბოელექტროსადგურები, მეტალურგიული საწარმოები, მინისა და მინის პროდუქციის საწარმოები, სრული ტექნოლოგიური ციკლის მქონე (კლინკერის მიღებით) ცემენტის საწარმოები.

მონაცემების სისწორეს ვადასტურებ
საწარმოს ხელმძღვანელი

შეთანხმებულია
გარემოსდაცვითი ზედამხედველობის დეპარტამენტი

სახელი/გვარი _____

ხელმოწერა _____

____/____/20__ წ.

სახელი/გვარი _____

ხელმოწერა _____ /____/20__ წ.

მონიტორინგის ჩატარების პირობები, მოთხოვნები და მეთოდოლოგია

ატმოსფერული ჰაერის დაბინძურების წყაროების და მათ მიერ გაფრქვეულ დამაბინძურებელ ნივთიერებათა მონიტორინგის მიზანს წარმოადგენს განხილული საწარმოს გარემომცველი ატმოსფერული ჰაერის ფაქტიური მდგომარეობის განსაზღვრისათვის და გარემოსდაცვითი ღონისძიებების განხორციელებისათვის რეალური მონაცემების დადგენა. მონიტორინგის გეგმის განხორციელება ისეთი საკითხების ეფექტური გადაწყვეტის საშუალებას იძლევა, როგორცაა:

- ატმოსფერულ ჰაერში დამაბინძურებელ ნივთიერებათა გამოფრქვევების შედეგად გარემოზე ზემოქმედების მახასიათებელთა დადგენა;

- ატმოსფერულ ჰაერში დამაბინძურებელ ნივთიერებათა გამოფრქვევების ნორმატივების შესაბამისად აუცილებლობის შემთხვევებში გარემოზე მავნე გავლენის შემარბილებელი ღონისძიებების გატარება, როგორც ცალკეული წყაროსთვის, ისე მთლიანად საწარმოსათვის;

- ატმოსფერულ ჰაერში დამაბინძურებელ ნივთიერებათა გამოფრქვევების შეზღუდვის მიზნით დადგენილი ნორმატივების დაცვის კონტროლის ორგანიზაცია;

- საწარმოში არსებული აირმტვერდამჭერი მოწყობილობების ტექნიკური მდგომარეობის შეფასება;

- საწარმოში გამოყენებული ტექნოლოგიური პროცესების ეკოლოგიური მახასიათებლების შეფასება;

- საწარმოში გამოყენებული ნედლეულისა და რესურსების ნარჩენების უტილიზაციის ეფექტურობის შეფასება;

- საწარმოში ატმოსფერული ჰაერის დაცვის ღონისძიებათა დაგეგმვა.

მოქმედ საწარმოებში ატმოსფერული ჰაერის მდგომარეობის მონიტორინგის ჩატარების ორგანიზაციისა და მისი შედეგების დოკუმენტალურად გაფორმების ძირითადი მოთხოვნები და მითითებები დადგენილია საქართველოს გარემოსა და ბუნებრივი რესურსების დაცვის სამინისტროს მიერ¹ რომელთა დეტალური გადმოცემა განხორციელებულია მოცემული დოკუმენტის მეორე თავში. ეს მოთხოვნები და მითითებები განკუთვნილია საქართველოს ტერიტორიაზე განლაგებულ სამრეწველო, სატრანსპორტო, სასოფლო – სამეურნეო და სხვა დანიშნულების ობიექტებისა და საწარმოებისათვის, რომელთაც გააჩნიათ ატმოსფერული ჰაერის დაბინძურების სტაციონალური წყაროები.

საკანონმდებლო მოთხოვნების გათვალისწინებით, დაბინძურების სტაციონარული წყაროებიდან ატმოსფერულ ჰაერში გაფრქვევების ფაქტობრივი რაოდენობა დგინდება ატმოსფერული ჰაერის მავნე ნივთიერებებით დაბინძურების კონტროლისათვის დადგენილი გამოყენებითი მეთოდების საშუალებით (საქართველოს კანონი “ატმოსფერული ჰაერის დაცვის შესახებ”, მუხლი 42).

გამოყენებით მეთოდებს განეკუთვნება:

ა) დაბინძურების სტაციონარული წყაროებიდან ატმოსფერულ ჰაერში გაფრქვევების ფაქტობრივი რაოდენობის დადგენის ინსტრუმენტული მეთოდი, რომლის საფუძველია დაბინძურების სტაციონარული წყაროებიდან ატმოსფერულ ჰაერში გაფრქვევების ფაქტობრივი რაოდენობის დადგენა სპეციალური გამზომ – საკონტროლო აპარატურის გამოყენებით;

ბ) დაბინძურების სტაციონარული წყაროებიდან ატმოსფერულ ჰაერში გაფრქვევების ფაქტობრივი რაოდენობის განსაზღვრის საანგარიშო მეთოდი. საანგარიშო მეთოდების საფუძველია დაბინძურების სტაციონარული წყაროებიდან ატმოსფერულ ჰაერში გაფრქვევების ფაქტობრივი რაოდენობის დადგენა სპეციალური დარგობრივი საანგარიშო მეთოდიკების გამოყენებით.

აღნიშნულიდან გამომდინარე, ატმოსფერულ ჰაერში დამაბინძურებელ ნივთიერებათა გამოფრქვევების მონიტორინგის ჩატარებისას, საჭიროების მიხედვით შესაძლებელია გამოყენებულ იქნეს გაზომვების პირდაპირი მეთოდები, დამყარებული უშუალოდ ინსტრუმენტალურ გაზომვებზე, აგრეთვე დასადგენი პარამეტრების თეორიული გაანგარიშებები, სპეციალური დარგობრივი მეთოდიკების გამოყენებით. აღნიშნული მეთოდების გამოყენების მიზანშეწონილებისა და რეგულირების მიზნით, კანონმდებლობით დადგენილია გარემოსდაცვით ორგანოებთან შესაბამისი შეთანხმებების პროცედურების ჩატარება. დარგობრივი, საწარმო ობიექტთაგან ატმოსფერული ჰაერის დამაბინძურებელ გამოფრქვევათა მონიტორინგის არსებული მეთოდებიდან (ანალიზურ-ექსპერიმენტული, ბალანსური და ხვედრითი გაფრქვევის კოეფიციენტების გამოყენებით) ბალანსურ მეთოდს იმ შემთხვევაში ეძლევა უპირატესობა, როცა არ არის ანალიზურ-ექსპერიმენტული მეთოდით გამოფრქვევათა აღრიცხვის პრაქტიკული შესაძლებლობა. ამის გამო, განხილული საწარმოსათვის ჰაერის დამაბინძურებელ ნივთიერებათა ატმოსფერული გაფრქვევების მონიტორინგული მაჩვენებლების დასადგენად რეკომენდებულია საანგარიშო მეთოდის გამოყენება (თანახმად მეორე თავში მიღებული მეთოდოლოგიისა)

მონიტორინგის უბნები და საკონტროლო წერტილები

ატმოსფეროს მდგომარეობის მონიტორინგის ჩატარებისათვის აუცილებელია ატმოსფეროზე ზემოქმედების უბნების ფუნქციონირებისა და მავნე ნივთიერებათა ატმოსფეროში გამომფრქვევი დანადგარების ექსპლუატაციის პირობების სრულად ასახვა, მონიტორინგის ჩატარების ძირითადი პრინციპების გასახორციელებლად აუცილებელია საკონტროლო წერტილების ისე შერჩევა, რომ გათვალისწინებული იქნეს მონიტორინგული დაკვირვებები შემდეგ საწარმოო უბნებზე:

1. წყალში ხსნადი საღებავის დამზადების მიქსერის გამწოვი სისტემა (გაფრქვევის წყარო გ-1);

მონიტორინგის ჩატარება ასევე მიზანშეწონილია საწარმოდან უახლოეს დასახლებულ პუნქტთან, რომლებიც საწარმოდან მდებარეობს 25 მეტრ მანძილზე და მათი კორდინატებია: X-219075.0; Y- 4611684.0.

მონიტორინგის შედეგების ფიქსირების ფორმები და დაბინძურების სტაციონარული წყაროებიდან ატმოსფერულ ჰაერში გაფრქვევების ფაქტობრივი რაოდენობის შესატყვისი ინფორმაციის ხელმისაწვდომობის უზრუნველყოფა დარეგულირებულია საქართველოს კანონმდებლობი. ნორმატიული საკანონმდებლო მოთხოვნების გათვალისწინებით მონიტორინგის მახასიათებლები და ჩატარების პერიოდულობა ასახულია ცხრილში 12.6.

რეგულარულად, კვარტალური პერიოდულობით მონიტორინგული მასალები ანალიზდება და ივსება დაბინძურების სტაციონარული წყაროებიდან, აგრეთვე მობილური წყაროებიდან ატმოსფერულ ჰაერში გაფრქვევების ფაქტობრივი რაოდენობის საანგარიშგებო ფორმებიK ფორმა 1პად-1, ფორმა პად-2 და ფორმა პად-3.

მონიტორინგის გეგმის პერიოდულობა და სტრატეგია

მონიტორინგის გეგმის პერიოდულობა მოცემულია ცხრილში 12.6

ცხილი 12.6.

მონიტორინგის გეგმის განხორციელებასთან დაკავშირებული პერიოდულობა და სტრატეგია

ატმოსფერულ ჰაერში ემისიის შეფასებისათვის შერჩეული წერტილი	სინჯების აღების პერიოდულობა	ატმოსფერული ჰაერის დამაბინძურებელი ნივთიერებები
		შეწონილი ნაწილაკები
გაფრქვევის სტაციონარული წყაროები, უახლოესი დასახლებული პუნქტი	კვარტალში ერთხელ	+

შენიშვნა: 1.ავარიული გაფრქვევების (ზალპური) შემთხვევაში სინჯების აღება მოხდება ყოველდღიურად.

2.კონკრეტული გეგმის დამტკიცება საწარმოს მიერ უნდა მოხდეს გეგმის განხორციელებაზე პასუხისმგებელი ფიზიკური, ან იურიდიული პირების მითითებით.

ხმაურის მონიტორინგი და მისი განხორციელების გეგმა

მონიტორინგის ჩატარების პირობები, მოთხოვნები და მეთოდიკა

ხმაურის მონიტორინგი განხორციელდება კვარტალში ერთხელ, საწარმოს სრული დატვირთვით მოქმედების დროს - მის ჩატარებაზე კომპეტეტური სპეციალიზებული ორგანოს (სპეციალისტთა ჯგუფის მიერ), რომელთანაც გაფორმდება სათანადო ხელშეკრულება. მონიტორინგის ჩატარების პირობები, მოთხოვნები და მეთოდიკა განისაზღვრება სათანადო საკანონმდებლო და ნორმატიული აქტების საფუძველზე.

მონიტორინგის უბნები და საკონტროლო წერტილები

ხმაურის მონიტორინგის ჩატარებისათვის აუცილებელია შეირჩეს ამ მახასიათებლით განსაკუთრებით გამორჩეული საწარმოო უბნები, ასეთ უბნებად ითვლება:

- ა) წყალში ხსნადი საღებავების წარმოების მიქსერიდან;
- ბ) გამწოვი ვენტილაციიდან.

ასევე მიზანშეწონილია ხმაურზე მონიტორინგი ჩატარდეს უახლოეს დასახლებულ პუნქტთან, რომლებიც საწარმოდან მდებარეობს 25 მეტრ მანძილზე და მათი კოორდინატებია: X-219075.0; Y- 4611684.0.

წყლის მდგომარეობის მონიტორინგი და მისი განხორციელების გეგმა ჩამდინარე წყლების მონიტორინგი.

საწარმოში არ წარმოიქმნება ზედაპირული წყლის ობიექტებში ჩამდინარე საწარმო და სამეურნეო-ფეკალური წყლები, აქედან გამომდინარე მასზე მონიტორინგის (“პად-4”, “პად-5” და “პად-6” ფორმების შევსება) ჩატარება საჭიროებას არ მოითხოვს.

ნარჩენების მონიტორინგი და მისი განხორციელების გეგმა

მონიტორინგის ჩატარების პირობები, მოთხოვნები და მეთოდოლოგია

ნარჩენების საკითხებთან მიმართებაში, თვითმონიტორინგის ჩატარების მდგომარეობა უკავშირდება საწარმოო ობიექტის საქმიანობისა.ვის დამახასიათებელი ტექნოლოგიური ციკლის კონკრეტულ ეტაპებს, როგორც ზემო. აღინიშნა, საქმიანობის დასახული მიზნის მიღწევისათვის საწარმო სარგებლობს 'რეგიონის ცენტრალური კომუნალური და სხვა სამსახურების შესაძლებლობებით. ამის გათვალისწინებით შესაბამისი სამსახურების უფლებამოსილების ფარგლებში ყალიბდება საყოფაცხოვრებო ნარჩენების საწარმოო ობიექტიდან გატანის პრობლემის გადაქვევტა. განსაკუთრებით უნდა აღინიშნოს, რომ საწარმოო ობიექტზე წარმოიქმნება ისეთი ნარჩენებიც, რომელთა ხასია.თი პირდაპირ უკავშირდება საწარმოო საქმიანობის თავისებურებებს და აქედან გამომდინარე, აუცილებელია ასეთი ნარჩენების საწარმოს ტერიტორიიდან გატანის და შემდგომი უტილიზაციის პრობლემები გადაქვევტილ იქნას გარემოსდაცვით და კომუნალური მომსახურების კომპეტეტურ ორგანოებთან შეთანხმებით.

საყოფაცხოვრებო ნარჩენები განთავსდება საწარმოს ტერიტორიაზე დადგმულ კონტეინერებში და ხელშეკრულების საფუძველზე პერიოდულად გატანილ იქნება რეგიონის კომუნალური დასუფთავების სამსახურის მიერ მუნიციპალურ ნაგავსაყრელზე.

მონიტორინგის უბნები და საკონტროლო წერტილები

ნარჩენების მონიტორინგისთვის მიზანშეწონილია შეირჩეს შემდეგი საწარმოო უბნები:

- საყოფაცხოვრებო-სამეურნეო ნარჩენების წარმოქმნის უბანი.
- ნახმარი ზეთების, დაბინძურებული ჩვრების და სხვა სახიფათო ნარჩენების დროებითი დასაწყობების უბანი;

- შესაფუთი მასალების დროებითი დასაწყობების უბანი;
- სალექარიდან ამოღებული ლექის დროებითი დასაწყობების უბანი..

ბიომრავალფეროვნებაზე მონიტორინგი და მისი განხორციელების გეგმა.

საწარმოს გავლენის სფეროში არ შეინიშნება ბიომრავალფეროვნების ის სახეობები, რომლებიც მოითხოვენ მონიტორინგს და აქედან გამომდინარე მათი მონიტორინგი და მისი განხორციელების გეგმის შემუშავება საჭიროებას არ მოითხოვს.

ნიადაგის დაბინძურებაზე მონიტორინგი და მისი განხორციელების გეგმა.

საწარმოს გავლენის სფეროში, საწარმოს სპეციფიკიდან გამომდინარე, ნიადაგის დაბინძურების ალბათობა პრაქტიკულად არ არსებობს, აქედან გამომდინარე მისი მონიტორინგის საჭიროება არ არსებობს.

გრუნტის წყლების დაბინძურებაზე მონიტორინგი და მისი განხორციელების გეგმა.

საწარმოს გავლენის სფეროში, საწარმოს სპეციფიკიდან გამომდინარე, გრუნტის წყლების დაბინძურების ალბათობა პრაქტიკულად არ არსებობს, აქედან გამომდინარე მისი მონიტორინგის საჭიროება არ არსებობს.

13. საქმიანობის შეწყვეტის შემთხვევაში გარემოს პირვანდელ მდგომარეობამდე აღდგენის პირობები

13.1 მოკლევადიანი გაჩერება ან რემონტი

საპროექტო საწარმოს ან მისი ცალკეული უბნების დროებითი გაჩერების ან შეკეთების (მიმდინარე და კაპიტალური) შემთხვევაში, ობიექტის საექსპლუატაციო სამსახური ვალდებულია შეიმუშავოს საქმიანობის დროებით შეჩერებასთან ან შეკეთებასთან დაკავშირებული ოპერატიული გეგმა, რომელიც პირველ რიგში უნდა მოიცავდეს უსაფრთხოების მოთხოვნებს და შეთანხმებული უნდა იყოს ყველა დაინტერესებულ იურიდიულ პირთან.

ექსპლუატაციის დროებითი შეწყვეტის შემთხვევაში აუცილებელია საწარმოს ნარჩენების მართვის გეგმით გათვალისწინებული პროცედურების კორექტირება და წარმოქმნილი ნარჩენების დასაწყობებისთვის დროებითი ალტერნატიული ტერიტორიის გამოყენება.

დროებით შეჩერებული უბანი ან მთლიანად საწარმო, გამოთავისუფლებული უნდა იყოს დასაწყობებული ნარჩენებისგან.

ოპერატიული გეგმა შეთანხმებული უნდა იყოს ყველა დაინტერესებულ იურიდიულ პირთან.

13.2 ექსპლუატაციის ხანგრძლივი შეწყვეტა ან კონსერვაცია

საწარმოს ან მისი ცალკეული უბნების ექსპლუატაციის ხანგრძლივი შეწყვეტის ან კონსერვაციის შემთხვევაში, მეწარმე ვალდებულია შექმნას ჯგუფი, რომელიც დაამუშავებს ექსპლუატაციის ხანგრძლივი შეწყვეტის ან კონსერვაციის გეგმას. ექსპლუატაციის ხანგრძლივი შეწყვეტის ან კონსერვაციის გეგმა შეთანხმებული უნდა იყოს რეგიონის უფლებამოსილ ორგანოებთან. გეგმის ძირითად შინაარსს წარმოადგენს უსაფრთხოების მოთხოვნები.

საქმიანობის შეწყვეტამდე საჭიროა გატარდეს შემდეგი სახის ღონისძიებები:

- საწარმოს შიდა აუდიტის ჩატარება – ინფრასტრუქტურის ტექნიკური მდგომარეობის დაფიქსირება, ავარიული რისკების და გარემოსდაცვითი თვალსაზრისით პრობლემატური უბნების გამოვლენა და პრობლემის გადაწყვეტა;
- დამხმარე ინფრასტრუქტურის დროებითი დემობილიზაცია - საწარმოს გამოთავისუფლება დასაწყობებული ნარჩენებისგან;
- ტერიტორიის პერიმეტრის გამაფრთხილებელი და ამკრძალავი ნიშნებით უზრუნველყოფა.

13.3 ობიექტის ლიკვიდაცია

საწარმოს ან მისი ცალკეული უბნის გაუქმების შემთხვევაში, გარემოს წინანდელ მდგომარეობამდე აღდგენის გზებისა და საშუალებების განსაზღვრისათვის გათვალისწინებული უნდა იყოს სპეციალური პროექტის დამუშავება.

აღნიშნული პროექტის დამუშავებაზე პასუხისმგებელია საწარმოს ადმინისტრაცია. არსებული წესის მიხედვით საწარმოს გაუქმების სპეციალური პროექტი შეთანხმებული უნდა იყოს უფლებამოსილი ორგანოების მიერ და ინფორმაცია უნდა მიეწოდოს ყველა დაინტერესებულ ფიზიკურ და იურიდიული პირს.

პროექტი უნდა ითვალისწინებდეს ტექნოლოგიური პროცესების შეწყვეტის წესებს და რიგითობას, შენობა-ნაგებობების და მოწყობილობების დემონტაჟს, სადემონტაჟო სამუშაოების ჩატარების წესებს და პირობებს, უსაფრთხოების დაცვის და გარემოსდაცვითი ღონისძიებებს,

14. სკოპინგის ეტაპზე საზოგადოების ინფორმირებისა და მათ მიერ წარმოდგენილი მოსაზრებებისა და შენიშვნების შეფასება

საქართველოს კონსტიტუციის 37 მუხლის მიხედვით საქართველოს მოქალაქეს აქვს შემდეგი ხელშეუვალი უფლებები:

- საქართველოს ყველა მოქალაქეს უფლება აქვს ცხოვრობდეს ჯანმრთელობისათვის უვნებელ გარემოში, სარგებლობდეს ბუნებრივი და კულტურული გარემოთი. ყველა ვალდებულია გაუფრთხილდეს ბუნებრივ და კულტურულ გარემოს;
 - ადამიანს უფლება აქვს მიიღოს სრული, ობიექტური და დროული ინფორმაცია მისი სამუშაო და საცხოვრებელი გარემოს მდგომარეობის შესახებ.

საქართველოს ახალი „გარემოსდაცვითი შეფასების კოდექსი“ განსაზღვრავს, რომ სკოპინგისა და გზშ-ს ანგარიშის საჯარო განხილვის პროცესში სამინისტრო უზრუნველყოფს საზოგადოების ჩართულობას და ინფორმირებას. მასალების თავის ოფიციალურ ვებგვერდზე ატვირთვასა და შესაბამისი მუნიციპალიტეტის ადმინისტრაციული ორგანოს საინფორმაციო დაფაზე განთავსების.

ამ მოთხოვნათა დაკმაყოფილების მიზნით, ჩატარდა რიგი ღონისძიებები, რომელთა მიზანს წარმოადგენდა რეალური სურათის დადგენა დაგეგმილი საქმიანობის მიმართ, საწარმოო ობიექტის განლაგების ტერიტორიის მახლობელი უბნების, მოსახლეობის დამოკიდებულების მხრივ.

ამ ღონისძიებებმა ძირითადად გამოავლინა მოსახლეობის დაინტერესება შესაძლებელი დასაქმების თვალსაზრისით, რაც მიანიშნებს იმ გარემოებაზე, რომ სოციალურ-ეკონომიკური მდგომარეობის თანამედროვე ეტაპზე მოსახლეობისათვის დასაქმების პრობლემების გადაწყვეტა უფრო პრიორიტეტულია, ვიდრე გარემოსდაცვითი ღონისძიებების უზრუნველყოფა.

მიუხედავად ამისა, სათანადო ინფორმაციის გამოქვეყნებას მოსალოდნელია მოყვეს საზოგადოებიდან რეაგირება - დაინტერესებული წარმომადგენლების მონაწილეობის მიღებით გარემოსდაცვითი დამასაბუთებელი დოკუმენტაციის საჯარო განხილვის პროცესში და შესაბამისი წინადადებების წარმოდგენით გარემოზე ზემოქმედების შეფასების ანგარიშის საჯარო განხილვის დროს. ასეთი შესაძლებლობის გამოჩენა, აგრეთვე დამოუკიდებელი ექსპერტების წინადადებებისა და შენიშვნების გათვალისწინება უდაოდ შეასრულებს დადებით როლს დაგეგმილი საქმიანობის საწარმოო ობიექტის გარემოზე ზემოქმედების შეფასების ანგარიშის სრულყოფის, აგრეთვე საძიებელი ნებართვის სანებართვო პირობების ქმედითი ღონისძიებების ჩამოყალიბების მიმართულებით.

15. ძირითადი შედეგები და დასკვნები

საწარმოს დაგეგმილი საქმიანობის გარემოზე ზემოქმედების შეფასების წინამდებარე ანგარიშის მომზადების პროცესში შემუშავებული იქნა დასკვნები და რეკომენდაციები.

დასკვნები:

- საწარმოს მიმდინარე საქმიანობა დადებით ზემოქმედებას ახდენს ადგილობრივი მოსახლეობის დასაქმებაზე;
- ჩატარებული კვლევის შედეგების მიხედვით საწარმოს მიმდინარე საქმიანობის პროცესში ატმოსფერულ ჰაერში მავნე ნივთიერებათა კონცენტრაციების მნიშვნელობები კანონმდებლობით დადგენილ მაჩვენებლებზე გადაჭარბებას ადგილი არ აქვს;
- საწარმოს მიმდინარე საქმიანობის შედეგად ხმაურის გავრცელებით გამოწვეული ზემოქმედება არ აჭარბებს დადგენილ ნორმებს;
- საწარმოს განთავსების რაიონის შესწავლისას ვერ იქნა გამოვლენილი რომელიმე მნიშვნელოვანი ფლორის ან ფაუნის სახეობა, რომელსაც სჭირდება განსაკუთრებული დამცავი ღონისძიებების გატარება;
- საწარმოს არ გააჩნია ჩამდინარე წყლები;
- საწარმოში მოხდება ნარჩენების სეპარირებული შეგროვება, გამოყოფილია ცალკე სათავსო ნარჩენების განთავსებისათვის;
- დამუშავებულია გარემოსდაცვითი ღონისძიებების გეგმა, ნარჩენების მართვის გეგმა, გარემოსდაცვითი მონიტორინგის სქემა და ავარიულ სიტუაციებზე რეაგირების გეგმა. აღნიშნული შეტანილია წინამდებარე ანგარიშში სარეკომენდაციო (სანიმუშო) ფორმით.
- წინამდებარე გარემოზე ზემოქმედების შეფასების ანგარიშში მოცემული შემარბილებელ ღონისძიებათა გეგმით გათვალისწინებული სამუშაოების შესრულების შემთხვევაში უზრუნველყოფილი იქნება საწარმოს მიმდინარე საქმიანობით გამოწვეული გარემოზე ნეგატიური ზემოქმედების მინიმიზაცია.

რეკომენდაციები:

ზემოთ აღნიშნულის გათვალისწინებით, მიმდინარე საქმიანობის გარემოზე ზემოქმედების შემცირების მიზნით რეკომენდებულია გატარდეს შემდეგი ღონისძიებები:

1. ატმოსფერულ ჰაერში მავნე ნივთიერებათა გავრცელების შემცირების მიზნით უზრუნველყოფილი იქნას:

- გამწოვი ვენტილაციის ნორმალური ფუნქციონირება;
- ჩატარდეს ატმოსფერულ ჰაერში მავნე ნივთიერებების გაფრქვევის მონიტორინგი გეგმის შესაბამისად;

• ტექნოლოგიური დანადგარები უნდა აკმაყოფილებდნენ ჯანმრთელობის დაცვისა და ტექნიკური უსაფრთხოების მოთხოვნებს.

და ტექნიკური უსაფრთხოების მოთხოვნებს.

2. ნიადაგის დაბინძურების რისკის მინიმიზაციის მიზნით:

• საწარმოს ტერიტორიაზე მოქმედი ტექნიკა-დანადგარების ექსპლუატაციის დროს ნავთობპროდუქტების დაღვრის პრევენცია;

• ნარჩენების მართვის წესების მკაცრი დაცვა.

3. ნარჩენების მართვის გაუმჯობესების მიზნით:

• საწარმოში დანერგილი იქნას ნარჩენების სეპარირებული შეგროვების მეთოდი, რისთვისაც ყველა უბანი უზრუნველყოფილი იქნას სათანადო მარკირების და ფერის, საჭირო რაოდენობის ჰერმეტიკულსახურავიანი კონტეინერებით;

• სახიფათო ნარჩენების შესაგროვებლად გამოყოფილი სპეციალური სათავსი დაცული იქნას. სახიფათო ნარჩენების საწარმოს ტერიტორიიდან გატანა და მუდმივი განთავსება მოხდეს ამ საქმიანობაზე სათანადო ლიცენზიის მქონე კონტრაქტორის მიერ;

5. მომსახურე პერსონალის პროფესიული უსაფრთხოების გაუმჯობესების მიზნით

• საწარმოს მომსახურე პერსონალის საყოფაცხოვრებო სათავსების მოწყობა და საჭირო ინვენტარ-მოწყობილობით უზრუნველყოფა;

• მომსახურე პერსონალის საჭიროების შემთხვევაში მომარაგება სპეცტანსაცმლით და ინდივიდუალური დაცვის საშუალებებით;

• ყველა სამუშაო ადგილზე საჭიროების შემთხვევაში პროფესიული უსაფრთხოების გამაფრთხილებელი ნიშნების განთავსება;

ამრიგად, რეალურ მონაცემებზე, აგრეთვე საპროექტო მახასიათებლებზე დაყრდნობით, აღნიშნული საწარმოო ობიექტისათვის, იმ შემთხვევაში, თუ დაგეგმილი საქმიანობის განხორციელებისას საწარმო დაიცავს ტექნოლოგიური რეგლამენტის მოთხოვნებს, გაატარებს დასახულ ღონისძიებებს და იხელმძღვანელებს წარმოდგენილ გარემოსდაცვით დოკუმენტში მოყვანილი რეკომენდაციებით - გარემოსდაცვითი ნებართვის პროცედურის გავლის მიზნით შესაძლებელია გაკეთდეს გარემოზე ზემოქმედების, როგორც ხარისხობრივი, ისე რაოდენობრივი მნიშვნელობის შეფასებები, რომელთა თანახმადაც:

- არ დაირღვევა საქართველოს კანონმდებლობა;

- არ დაირღვევა საქართველოში მოქმედი გარემოს დაცვის ნორმები;

- საქმიანობის განხორციელება მიზანშეწონილი იქნება მისი განლაგების, შინაარსისა და მასშტაბის გამო;

გამოყენებული ლიტერატურა

1. EMEP/CORINAIR, Atmospheric Emission Inventory Guidebook, Sec. Ed., V.2, (Edited by Stephen Richardson), 1999
2. საქართველოს კანონი «გარემოს დაცვის შესახებ». თბილისი, 1996.
3. საქართველოს კანონი "ატმოსფერული ჰაერის დაცვის შესახებ", თბილისი, 1999.
4. საქართველოს მთავრობის დადგენილება #42 2014 ~ატმოსფერული ჰაერის დაბინძურების სტაციონარული წყაროების ინვენტარიზაციის ტექნიკური რეგლამენტი”..
5. საქართველოს მთავრობის დადგენილება #408 2014 წლის 31 დეკემბერი ~ატმოსფერულ ჰაერში მავნე ნივთიერებათა ზღვრულად დასაშვები გაფრქვევის ნორმების გაანგარიშების ტექნიკური რეგლამენტი”.
6. საქართველოს აწმრომის, ჯანმრთელობისა და სოციალური დაცვის მინისტრის 2003 წლის 24 თებერვლის ბრძანება #38/წ «გარემოს ხარისხობრივი მდგომარეობის ნორმების დამტკიცების შესახებ».
7. საქართველოს მთავრობის დადგენილება “დაბინძურების სტაციონარული წყაროებიდან ატმოსფერულ ჰაერში გაფრქვევების ფაქტობრივი რაოდენობის განსაზღვრის ინსტრუმენტული მეთოდის, დაბინძურების სტაციონარული წყაროებიდან ატმოსფერულ ჰაერში გაფრქვევების ფაქტობრივი რაოდენობის დამდგენი სპეციალური გამზომ-საკონტროლო აპარატურის სტანდარტული ჩამონათვალისა და დაბინძურების სტაციონარული წყაროებიდან ტექნოლოგიური პროცესების მიხედვით ატმოსფერულ ჰაერში გაფრქვევების ფაქტობრივი რაოდენობის საანგარიშო მეთოდიკის შესახებ ტექნიკური რეგლამენტის დამტკიცების თაობაზე”, №435 2013 წლის 31 დეკემბერი ქ. თბილისი.
8. ადამია შ., გელაშვილი ნ., გოდერძიშვილი ნ., გუგუშვილი ვ., ზაქარაია დ., მიგინეიშვილი რ., მულაძე ი., სადრაძე ნ., ღვთაძე თ., ჩხოტუა თ., შავიშვილი ი., ჭაბუკიანი ა., ჯავახიძე დ. გეოლოგიური რუკა და რუკის განმარტებითი ბარათი.
9. ჩხეიძე დ., საინჟინრო გეოლოგია, თბ., 1979;
10. ოზჩინიკოვი ა., ზოგადი ჰიდროგეოლოგია, თბ., 1964;17. Коломенский Н. В., Комаров И. С., Инженерная геология, М., 1964.

დანართები

- დანართი 1. საწარმოს გენ-გეგმა გაფრქვევის წყაროთა ჩვენებით;
- დანართი 2. საწარმოს განლაგების სიტუაციური რუკა-სქემა;
- დანართი 3. გზშ-ს მომზადებაში მიღებულ ექსპერტთა სია;
- დანართი 4. სკოპინგის ეტაპზე საზოგადოების ინფორმირებისა და მათ მიერ წარმოდგენილი მოსაზრებებისა და შენიშვნების შეფასება;
- დანართი 5. გათვლების შედეგები;
- დანართი 6. კანალიზაციის მფლობელთან შეთანხმების ხელშეკრულება



დან.2. საწარმოს განლაგების სიტუაციური რუკა.

Image © 2020 Maxar Technologies
© 2020 Google

© 2020 Basarsoft

Google Earth

დანართი 3. გზს-ს მომზადებაში მონაწილეთა სია


გიული დარციმელია, შპს „ეკოლცენტრი“-ს დირექტორი;
მომზადებული პრაგრაფები:

- გარემოზე ზემოქმედების შეფასების ნორმატიული და სამართლებრივი ასპექტები;
- გარემოზე ფიზიკური ზემოქმედების ფაქტორები
- გარემოს მდგომარეობის რაოდენობრივი და ხარისხობრივი მახასიათებლების ცვლილებების პროგნოზი;
- ნარჩენების მართვის გეგმა
- გარემოსდაცვითი მონიტორინგის გეგმების შემუშავების წინადადებები პროექტის განხორციელების, მიმდინარეობისა და დასრულების ეტაპებისათვის
- ძირითადი შედეგები და დასკვნები

შპს „გეოსერვისი“-ს დირექტორი მ. ლაბაძე

მომზადებული პრაგრაფები:

საკვლევი ტერიტორიის გეოლოგიური პირობები.



ცქვიტინიძე ზურაბი - ფიზიკა-მათემატიკის მეცნიერებათა დოქტორი,

ეკოლოგიურ მეცნიერებათა აკადემიის ნამდვილი წევრი;

მომზადებული პრაგრაფები:

- კლიმატურ-მეტეოროლოგიური პირობები; ზედაპირული წყლები;
- ეკოლოგიური მდგომარეობის ანალიზი;
- შესაძლო ავარიული სიტუაციების ანალიზი და შემარბილებელი ღონისძიებები საქმიანობის შეწყვეტის შემთხვევაში გარემოს პირვანდელ მდგომარეობამდე აღდგენის პირობები

ლევანი ცქვიტინიძე - ექსპერტ-ეკოლოგი;

- პროექტის ალტერნატიული ვარიანტები;
- დაცული ტერიტორიები

Handwritten notes in blue ink:
 0. სტრუქტურა
 ნ. უჩიქვიტინიძე

ნინო ურთქმელიძე - ქიმიკოსი;

- გარემოზე და ადამიანის ჯანმრთელობაზე უარყოფითი ზეგავლენის შემცირებისა და თავიდან აცილების ღონისძიებები

ცქვიტინიძე აზა - ბიოლოგი.

ბიომრავალფეროვნება; ნიადაგები

Handwritten note in blue ink:
 ა. ცქვიტინიძე

დანართი 4. სკოპინგის ეტაპზე საზოგადოების ინფორმირებისა და მათ მიერ წარმოდგენილი მოსაზრებებისა და შენიშვნების შეფასება

საქართველოს კონსტიტუციის 37 მუხლის მიხედვით საქართველოს მოქალაქეს აქვს შემდეგი ხელშეუვალი უფლებები:

□ საქართველოს ყველა მოქალაქეს უფლება აქვს ცხოვრობდეს ჯანმრთელობისათვის უვნებელ გარემოში, სარგებლობდეს ბუნებრივი და კულტურული გარემოთი. ყველა ვალდებულია გაუფრთხილდეს ბუნებრივ და კულტურულ გარემოს;

□ ადამიანს უფლება აქვს მიიღოს სრული, ობიექტური და დროული ინფორმაცია მისი სამუშაო და საცხოვრებელი გარემოს მდგომარეობის შესახებ.

საქართველოს ახალი „გარემოსდაცვითი შეფასების კოდექსი“ განსაზღვრავს, რომ სკოპინგისა და გზშ-ს ანგარიშის საჯარო განხილვის პროცესში სამინისტრო უზრუნველყოფს საზოგადოების ჩართულობას და ინფორმირებას. მასალების თავის ოფიციალურ ვებგვერდზე ატვირთვასა და შესაბამისი მუნიციპალიტეტის აღმასრულებელი ორგანოს საინფორმაციო დაფაზე განთავსება.

ადმინისტრაციული წარმოების პერიოდში პროექტთან დაკავშირებით შენიშვნები არ გამოთქმულა.

საჯარო განხილვის შემდგომ საქართველოს გარემოს დაცვისა და სოფლის მეურნეობის სამინისტროს გზშ-ის ანგარიშის მომზადებისათვის საჭირო კვლევების, მოსაპოვებელი და შესასწავლი ინფორმაციის ჩამონათვალი (საქართველოს გარემოს დაცვისა და სოფლის მეურნეობის მინისტრის 2020 წლის 5 მაისის აპრილის #2-386 ბრძანებით გამოცემული 2020 წლის 01 მაისის #36 სკოპინგის დასკვნა) სრულად იქნა გათვალისწინებული იქნა გარემოზე ზემოქმედების შეფასების წინამდებარე ანგარიშის ვერსიის მომზადების პროცესში.

ინფორმაცია სკოპინგის დასკვნით მოთხოვნილ საკითხებზე რეაგირების შესახებ მოცემულია ცხრილში 1

ცხრილი 1. ინფორმაცია სკოპინგის დასკვნით მოთხოვნილ საკითხებზე რეაგირების შესახებ

N	საკითხის შინაარსი	რეაგირება
1	გზმ-ს ანგარიში უნდა მოიცავდეს „გარემოსდაცვითი შეფასების კოდექსის“ მე-10 მუხლის მესამე ნაწილით დადგენილ ინფორმაციას;	გზმ-ს ანგარიში მოიცავს გარემოსდაცვითი შეფასების კოდექსის“ მე-10 მუხლის მესამე ნაწილით დადგენილ ინფორმაციას.
2	გზმ-ს ანგარიშს უნდა დაერთოს „გარემოსდაცვითი შეფასების კოდექსის“ მე-10 მუხლის მეოთხე ნაწილით განსაზღვრული დოკუმენტაცია;	გზმ-ს ანგარიშის ცალკეული პარაგრაფები მოიცავს აღნიშნულ ინფორმაციას.
3	გზმ-ს ანგარიშში წარმოდგენილი უნდა იყოს სკოპინგის ანგარიშში მითითებული (განსაზღვრული, ჩასატარებელი) კვლევების შედეგები, მოპოვებული და შესწავლილი ინფორმაცია, გზმ-ს პროცესში დეტალურად შესწავლილი ზემოქმედებები და შესაბამისი შემცირების/შერბილების ღონისძიებები;	ანგარიშს თან ერთვის შესაბამისი დოკუმენტაცია.
გზმ-ს ანგარიშში წარმოდგენილი უნდა იყოს:		
	პროექტის აღწერა;	შესაბამისი ინფორმაცია იხილეთ გზმ-ის ანგარიშში პარაგრაფი 3.1.
	პროექტის საჭიროების დასაბუთება	შესაბამისი ინფორმაცია იხილეთ გზმ-ის ანგარიშში პარაგრაფი 10.2.
	საქმიანობის განხორციელების ადგილის GPS კოორდინატები Shp ფაილებთან ერთად;	შესაბამისი ინფორმაცია წარმოდგენილია ელექტრონული სახით.
	პროექტის ალტერნატიული ვარიანტები; შესაბამისი დასაბუთებით, მათ შორის არა ქმედების ალტერნატივა, ტექნოლოგიური ალტერნატივა, საწარმოს განთავსების ალტერნატიული ვარიანტები და გარემოსდაცვითი თვალსაზრისით შერჩეული დასაბუთებული ალტერნატივა;	შესაბამისი ინფორმაცია იხილეთ გზმ-ის ანგარიშში პარაგრაფი 10.
4	საწარმოს ტერიტორიიდან დაზუსტებული მანძილი უახლოეს საცხოვრებელ სახლებამდე (მდებარეობის მითითებით), მდინარემდე;	შესაბამისი ინფორმაცია იხილეთ გზმ-ის ანგარიშში პარაგრაფები 2.1.
	ინფორმაცია 500 მ რადიუსის საზღვრებში არსებული ნებისმიერი ტიპის საწარმოს და წარმოების შესახებ მანძილების მითითებით;	შესაბამისი ინფორმაცია იხილეთ გზმ-ის ანგარიშში პარაგრაფები 2.1.
	საწარმოს ტექნოლოგიური სქემის (საწარმოო პროცესის) აღწერა;	შესაბამისი ინფორმაცია იხილეთ გზმ-ის ანგარიშში პარაგრაფი 3.1
	საწარმოს ინფრასტრუქტურული ობიექტების, დანადგარებისა (სიმძლავრე და წარმადობა) და ტექნოლოგიური მოწყობილობების, ჰიდრავლიკური მიქსერის დეტალური აღწერა;	შესაბამისი ინფორმაცია იხილეთ გზმ-ის ანგარიშში პარაგრაფი 3.1

4	საწარმოს ძირითადი ფიზიკური მახასიათებლები (სიმძლავრე, მასშტაბი);	შესაბამისი ინფორმაცია იხილეთ გზმ-ის ანგარიშში პარაგრაფი 3.1.
	საწარმოო ინფრასტრუქტურის მოწყობა/განთავსების შესახებ დეტალური ინფორმაცია;	შესაბამისი ინფორმაცია იხილეთ გზმ-ის ანგარიშში პარაგრაფი 3.1.
	დასაქმებული ადამიანების რაოდენობა და სამუშაო გრაფიკი;	შესაბამისი ინფორმაცია იხილეთ გზმ-ის ანგარიშში პარაგრაფი 6 და 1.3.
	საწარმოო და სასმელ-სამეურნეო წყალმომარაგება;	შესაბამისი ინფორმაცია იხილეთ გზმ-ის ანგარიშში პარაგრაფი 4,2.
	სამეურნეო-ფეკალური, სანიაღვრე, საწარმოო ჩამდინარე წყლების მართვის საკითხები;	შესაბამისი ინფორმაცია იხილეთ გზმ-ის ანგარიშში პარაგრაფი 4.2.
	საწარმოო ჩამდინარე წყლების განეიტრალებისა და გაწმენდის შესახებ დეტალური ინფორმაცია;	შესაბამისი ინფორმაცია იხილეთ გზმ-ის ანგარიშში პარაგრაფი 4.2. და 7.
	გამწმენდი ნაგებობების (სალექარის) დეტალური აღწერა (საწარმოო წარმოქმნილი საწარმოო ჩამდინარე წყლების განეიტრალება/გაწმენდის ეფექტურობის ხარისხის შესახებ ინფორმაცია);	შესაბამისი ინფორმაცია იხილეთ გზმ-ის ანგარიშში პარაგრაფი 4.2. და 7.
	საწარმოო ჩამდინარე წყლების ქიმიური შედგენილობა;	შესაბამისი ინფორმაცია იხილეთ გზმ-ის ანგარიშში პარაგრაფი 4.2. და 7.
	საწარმოო ჩამდინარე წყლების ბათუმის საკანალიზაციო სისტემაში ჩაშვებასთან დაკავშირებით კანალიზაციის მფლობელთან შეთანხმების დამადასტურებელი დოკუმენტის წარმოდგენა;	შესაბამისი ინფორმაცია იხილეთ გზმ-ის ანგარიშში დანართში.
	ხანძარსაწინააღმდეგო დანიშნულებით წყლის მომარაგებისა და სახანძრო სისტემის მოწყობის საკითხები;	შესაბამისი ინფორმაცია იხილეთ გზმ-ის ანგარიშში პარაგრაფი 7.
	ინფორმაცია საწარმოს ნედლეულით მომარაგების შესახებ;	შესაბამისი ინფორმაცია იხილეთ გზმ-ის ანგარიშში პარაგრაფი 3.2.
	ნედლეულისა და მზა პროდუქციის რაოდენობა და მათი დასაწყობების მოედნების აღწერა;	შესაბამისი ინფორმაცია იხილეთ გზმ-ის ანგარიშში პარაგრაფი 3.1.
ქიმიური ნივთიერებების დასაწყობების, უსაფრთხოდ განთავსების პირობების შესახებ დეტალური ინფორმაცია;	შესაბამისი ინფორმაცია იხილეთ გზმ-ის ანგარიშში პარაგრაფი 3.1.	
ექსპლუატაციის ეტაპზე მოსალოდნელი ნარჩენების სახეობების და რაოდენობის შესახებ მონაცემები და შემდგომი მართვის ღონისძიებები, „სახეობებისა და მახასიათებლების მიხედვით ნარჩენების ნუსხის განსაზღვრისა და კლასიფიკაციის შესახებ“ 2015 წლის 17 აგვისტოს საქართველოს მთავრობის N426 დადგენილების მიხედვით, ნარჩენების კლასიფიკაცია წარმოდგენილი უნდა იყოს კოდის და სახიფათობის მითითებით;	შესაბამისი ინფორმაცია იხილეთ გზმ-ის ანგარიშში პარაგრაფი 8.	

4	ინფორმაცია მიქსერის გარეცხვის შედეგად სალექარში წარმოქმნილი წყალშემცველი სუსპენზიის (ლამის) ტოქსიკურობის, რაოდენობის, შემადგენლობისა და მისი მართვის ღონისძიებების შესახებ;	შესაბამისი ინფორმაცია იხილეთ გზშ-ის ანგარიშში პარაგრაფი 8.
	საწარმოს მოწყობის ეტაპზე და ფუნქციონირების დროს შესაძლო ავარიული სიტუაციების აღწერა და მათი მართვის საკითხი;	შესაბამისი ინფორმაცია იხილეთ გზშ-ის ანგარიშში პარაგრაფი 5 .
	ინფორმაცია ნედლეულისა და პროდუქციის (შემოზიდვა/გაზიდვის) ტრანსპორტირებისათვის გამოყენებული გზების შესახებ;	შესაბამისი ინფორმაცია იხილეთ გზშ-ის ანგარიშში დანართი3.1.
	ინფორმაცია ნედლეულის ტრანსპორტირებისა და ტრანსპორტირებიდან გამომდინარე გარემოს შესაძლო დაზიანებების და შესაბამისი შემარბილებელი ღონისძიებების შესახებ;	შესაბამისი ინფორმაცია იხილეთ გზშ-ის ანგარიშში პარაგრაფი 3 . 1 და 5 .
	ინფორმაცია ღამის საათებში (ნედლეულისა და პროდუქციის (შემოზიდვა/გაზიდვის)) ტრანსპორტის გადაადგილების აკრძალვისა და მკაცრად დაცული 8 სთ-იანი სამუშაო გრაფიკის შესახებ;	შესაბამისი ინფორმაცია იხილეთ გზშ-ის ანგარიშში პარაგრაფი 3 . 1 .
	დეტალური ინფორმაცია საწარმოს მიერ გამოსაყენებელი გამწოვი სავენტილაციო სისტემის შესახებ, შესაბამისი პარამეტრების შესახებ ინფორმაცია;	შესაბამისი ინფორმაცია იხილეთ გზშ-ის ანგარიშში პარაგრაფი 3 . 1 და 4.1
გარემოზე მოსალოდნელი ზემოქმედების შეფასება გარემოს თითოეული კომპონენტისათვის და პროექტის განხორციელების შედეგად მოსალოდნელი ზემოქმედების შეჯამება, მათ შორის:		
5	ზემოქმედება ატმოსფერულ ჰაერზე საწარმოს ექსპლუატაციის ეტაპზე (გაფრქვევის წყაროები, გაფრქვეული მავნე ნივთიერებები, გაბნევის ანგარიში);	ინფორმაცია იხილეთ გზშ-ის ანგარიშში პარაგრაფი 4.1.
	ატმოსფერულ ჰაერში გაფრქვეულ მავნე ნივთიერებათა ზღვრულად დასაშვები გაფრქვევის ნორმების პროექტი;	წარმოდგენილი იქნება ცალკე ტომად.
	ხმაურის გავრცელება და მოსალოდნელი ზემოქმედება მოწყობისა და ექსპლუატაციის ეტაპზე და შესაბამისი შემარბილებელი ღონისძიებები;	შესაბამისი ინფორმაცია იხილეთ გზშ-ის ანგარიშში დანართი 2.10.1. და 5.3.
	გზშ-ის ანგარიშში განხილული უნდა იყოს ატმოსფერულ ჰაერში მავნე ნივთიერებების (სუნის შემცველი) შემცირებისათვის გათვალისწინებული დამატებითი შემარბილებელი ღონისძიებები;	წყალში ხსნადი საღებავებს არ ახასიათებს სუნი, და ბუნებრივია მათი შემცირებისათვის დამატებით არ იგეგმება მათი გავრცელების შემცირების ღონისძიებები.
	ზემოქმედება ნიადაგზე და გრუნტის ხარისხზე და შესაძლო დაზიანებება, შესაბამისი შემარბილებელი ღონისძიებები;	ინფორმაცია იხილეთ გზშ-ის ანგარიშში პარაგრაფი 4.4 და 5.3.
	ზემოქმედება მიწისქვეშა/გრუნტის წყლებზე და შემარბილებელი ღონისძიებები;	ინფორმაცია იხილეთ გზშ-ის ანგარიშში პარაგრაფი 4.8 და 5.3.
	ნარჩენების მართვის საკითხები, მათ შორის ნარჩენების მართვის გეგმა, ნარჩენების წარმოქმნით მოსალოდნელი ზემოქმედება;	ინფორმაცია იხილეთ გზშ-ის ანგარიშში პარაგრაფი 8.
	ავარიულ სიტუაციებზე რეაგირების დეტალური გეგმა;	ინფორმაცია იხილეთ გზშ-ის ანგარიშში პარაგრაფი 5.

	საწარმოს ექსპლუატაციის ეტაპზე განსახორციელებელი დეტალური შემარბილებელი ღონისძიებების გეგმა-გრაფიკი;	ინფორმაცია იხილეთ გზშ-ის ანგარიშში პარაგრაფი 5.3.
	ზემოქმედება და ზემოქმედების შეფასება სოციალურ-ეკონომიკურ გარემოზე, ჯანმრთელობასა და უსაფრთხოებასთან დაკავშირებული რისკებზე საწარმოს მოწყობისა და ექსპლუატაციის ეტაპზე და შესაბამისი დეტალური, კონკრეტული შემარბილებელი ღონისძიებები;	ინფორმაცია იხილეთ გზშ-ის ანგარიშში პარაგრაფი 4 . 7 და 5.3.
	კუმულაციური ზემოქმედება 500 მ-იან რადიუსში არსებული ობიექტების გათვალისწინებით და ზემოქმედების შეფასება გარემოს თითოეული კომპონენტისთვის, მათ შორის ატმოსფერულ ჰაერზე (სრულყოფილად იქნეს შეფასებული მოსახლეობის ჯანმრთელობაზე და სოციალურ გარემოზე);	ინფორმაცია იხილეთ გზშ-ის ანგარიშში დანართი 9.
	გზშ-ის ანგარიშში განხილული უნდა იყოს ატმოსფერულ ჰაერში გაფრქვეული მავნე ნივთიერებების შემცირებისათვის გათვალისწინებული დამატებითი დეტალური შემარბილებელი ღონისძიებები;	ინფორმაცია იხილეთ გზშ-ის ანგარიშში პარაგრაფი 5.3.
5	განსახორციელებელი გარემოსდაცვითი მონიტორინგის გეგმა-გრაფიკი;	ინფორმაცია იხილეთ გზშ-ის ანგარიშში პარაგრაფი 12.
	საწარმოს განთავსების ტერიტორიის სიტუაციური სქემა (შესაბამისი აღნიშვნებით, ფოტო მასალა);	ინფორმაცია იხილეთ გზშ-ის ანგარიშში დანართი 2.
	საპროექტო ტერიტორიის გენ-გეგმა;	ინფორმაცია იხილეთ გზშ-ის ანგარიშში დანართი 1.
	სკოპინგის ეტაპზე საზოგადოების ინფორმირებისა და მის მიერ წარმოდგენილი მოსაზრებებისა და შენიშვნების შეფასება;	ინფორმაცია იხილეთ გზშ-ის ანგარიშში პარაგრაფი 14.
	გზშ-ის ფარგლებში შემუშავებული ძირითადი დასკვნები და საქმიანობის პროცესში განსახორციელებელი ძირითადი ღონისძიებები;	ინფორმაცია იხილეთ გზშ-ის ანგარიშში პარაგრაფი 15 .
	გზშ-ის ეტაპზე წარმოდგენილი უნდა იყოს წარმოებაში გამოსაყენებელი ნედლეულის დაზუსტებული ლათინური და ქართული სახელწოდებები, ასევე მათი მახასიათებლები.	ინფორმაცია იხილეთ გზშ-ის ანგარიშში პარაგრაფი 3.1 და 3.2.
	გზშ-ის ანგარიშში წარმოდგენილი უნდა იყოს ინფორმაცია სკოპინგის დასკვნით გათვალისწინებული საკითხების შესაბამისად (ერთიანი ცხრილის სახით).	ინფორმაცია იხილეთ გზშ-ის ანგარიშში დანართი 4.

დანართი 5. გათვლების შედეგები

УПРЗА ЭКОЛОГ, версия 3.00 Copyright © 1990-2009 ФИРМА "ИНТЕГРАЛ"

სერიული ნომერი 01-15-0276, Институт Гидрометеорологии Грузии

საწარმოს ნომერი 136; შპს "იმგე"
ქალაქი ბათუმი

შეიმუშავა Фирма "ИНТЕГРАЛ"

საწყისი მონაცემების ვარიანტი: 1, საწყისი მონაცემების ახალი ვარიანტი
გაანგარიშების ვარიანტი: გაანგარიშების ახალი ვარიანტი
გაანგარიშება შესრულებულია: ზაფხულისთვის
გაანგარიშების მოდული: "ОНД-86"
საანგარიშო მუდმივები: E1= 0,01, E2=0,01, E3=0,01, S=999999,99 კვ.კმ.

მეტეოროლოგიური პარამეტრები

ყველაზე ცხელი თვის ჰაერის საშუალო ტემპერატურა	25,3° C
ყველაზე ცივი თვის ჰაერის საშუალო ტემპერატურა	5,7° C
ატმოსფეროს სტრატოფიკაციის ტემპერატურაზე დამოკიდებული კოეფიციენტი,	200
ქარის მაქსიმალური სიჩქარე მოცემული ტერიტორიისთვის (გადამეტების განმეორებადობა 5%-ის ფარგლებში)	5,8 მ/წმ

საწარმოს სტრუქტურა (მოედნები, საამქრო)

ნომერი	მოედნის (საამქროს) დასახელება
--------	-------------------------------

გაფრქვევის წყაროთა პარამეტრები

აღრიცხვა:

"%" - წყარო გათვალისწინებულია ფონის გამორიცხვით;

"+" - წყარო გათვალისწინებულია ფონის გამორიცხვის გარეშე;

"-" - წყარო არ არის გათვალისწინებული და მისი წვლილი არაა შეტანილი ფონში.

ნიშნულების არარსებობის შემთხვევაში წყარო არ ითვლება.

წყაროთა ტიპები:

1 - წერტილოვანი;

2 - წრფივი;

3 - არაორგანიზებული;

4 - წერტილოვანი წყაროების ერთობლიობა, გაერთიანებული ერთ სიბრტყულად გათვლისთვის;

5 - არაორგანიზებული, დროში ცვლადი გაფრქვევის სიმძლავრით;

6 - წერტილოვანი, ქოლგისებური ან ჰორიზონტალური გაფრქვევით;

7 - ქოლგისებური ან ჰორიზონტალური გაფრქვევის წერტილოვანი წყაროების ერთობლიობა;

8 - ავტომაგისტრალი.

აღრიცხვა ანგარიშისას	მოედ. №	სამქ. №	წყაროს №	წყაროს დასახელება	ვარი- ანტი	ტიპი	წყაროს სიმაღლე (მ)	დამეტრი (მ)	აირ- ჰაეროვანი ნარევის მოცულ. (მგ/წმ)	აირ- ჰაეროვანი ნარევის წიქსარე (მ/წმ)	აირ- ჰაეროვანი ნარევის ტემპერატ. (°C)	რელიეფის კოეფ.	კოორდ. X1 ლერძი (მ)	კოორდ. Y1 ლერძი (მ)	კოორდ. X2 ლერძი (მ)	კოორდ. Y2 ლერძი (მ)	წყაროს სიგანე (მ)
%	0	0	1	საღებავის მოსარევი მიქსერი	1	1	2,5	0,40	0,889	7,07444	26	1,0	0,0	0,0	0,0	0,0	0,00

ნივთ. კოდი
2902

ნივთიერება
შეწონილი ნაწილაკები

გაფრქვევა (გ/წმ) გაფრქვევა (ტ/წლ)
0,0069400 0,0400000

F ზაფხ.: Cm/ზდკ Xm Um ზამთ.: Cm/ზდკ Xm Um
1 0,053 41,9 1,5 0,053 41,9 1,5

ემისიები წყაროებიდან ნივთიერებების მიხედვით

აღრიცხვა:

"%" - წყარო გათვალისწინებულია ფონის გამორიცხვით;
 "+" - წყარო გათვალისწინებულია ფონის გამორიცხვის გარეშე;
 "-" - წყარო არ არის გათვალისწინებული და მისი წვლილი არაა შეტანილი ფონში.

ნიშნულების არარსებობის შემთხვევაში წყარო არ ითვლება.

(-) ნიშნით აღნიშნული ან აღუნიშნავი () წყაროები საერთო ჯამში გათვალისწინებული არ არის

წყაროთა ტიპები:

- 1 - წერტილოვანი;
- 2 - წრფივი;
- 3 - არაორგანიზებული;
- 4 - წერტილოვანი წყაროების ერთობლიობა, გაერთიანებული ერთ სიბრტყულად გათვლისთვის;
- 5 - არაორგანიზებული, დროში ცვლადი გაფრქვევის სიმძლავრით;
- 6 - წერტილოვანი, ქოლგისებური ან ჰორიზონტალური გაფრქვევით;
- 7 - ქოლგისებური ან ჰორიზონტალური გაფრქვევის წერტილოვანი წყაროების ერთობლიობა;
- 8 - ავტომაგისტრალი.

ნივთიერება: 2902 შეწონილი ნაწილაკები

№ მოედ.	№ საამქ.	№ წყაროს	ტიპი	აღრიცხვა	გაფრქვევა (გ/წმ)	F	ზაფხ.			ზამთ.		
							Cm/ზღვ	Xm	Um (მ/წმ)	Cm/ზღვ	Xm	Um (მ/წმ)
0	0	1	1	%	0,0069400	1	0,0528	41,94	1,4715	0,0528	41,94	1,4715
სულ:					0,0069400		0,0528			0,0528		

განგარიშება შესრულდა ნივთიერებათა მიხედვით (ჯამური ზემოქმედების ჯგუფების მიხედვით)

კოდი	ნივთიერება	ზღვრულად დასაშვები კონცენტრაცია			*ზღვ-ს შესწორების კოეფიციენტი	ფონური კონცენტრ.	
		ტიპი	საცნობარო მნიშვნელობა	ანგარიშში გამოყენებ.		აღრიცხვა	ინტერპ.
2902	შეწონილი ნაწილაკები	მაქს. ერთ.	0,5000000	0,5000000	1	კი	კი

*გამოყენება განსაკუთრებული ნორმატიული მოთხოვნების გამოყენების საჭიროების შემთხვევაში. პარამეტრის "შესწორების კოეფიციენტი/საორ. უსაფრ. ზემოქ. დონე", მნიშვნელობის ცვლილების შემთხვევაში, რომელს სტანდარტული მნიშვნელობა 1-ია, მაქსიმალური კონცენტრაციის განგარიშებული სიდიდეები შედარებული უნდა იქნას არა კოეფიციენტის მნიშვნელობას, არამედ 1-ს.

ფონური კონცენტრაციების გაზომვის პუნქტი

პუნქტის №	დასახელება	პუნქტის კოორდინატები	
		X	Y
1	ახალი პუნქტი	0	0

ნივთ. კოდი	ნივთიერება	ფონური კონცენტრაციები				
		შტელი	ჩრდილ.	აღმოსავ.	სამხრეთი	დასავლეთი
2902	შეწონილი ნაწილაკები	0,2	0,2	0,2	0,2	0,2

**საანგარიშო მეტეოპარამეტრების გადარჩევა
ავტომატური გადარჩევა**

ქარის სიჩქარეთა გადარჩევა სრულდება ავტომატურად

ქარის მიმართულება

სექტორის დასაწისი	სექტორის დასასრული	ქარის გადარჩევის ბიჯი
0	360	1

საანგარიშო არეალი

საანგარიშო მოედნები

№	ტიპი	მოედნის სრული აღწერა				სიგანე (მ)	ბიჯი (მ)		სიმაღლ. (მ)	კომენტარი
		შუა წერტილის კოორდინატები, I მხარე (მ)		შუა წერტილის კოორდინატები, II მხარე (მ)			X	Y		
		X	Y	X	Y					
1	მოცემული	-250	0	250	0	500	50	50	0	

საანგარიშო წერტილები

№	წერტილის კოორდინატები (მ)		სიმაღლ. (მ)	წერტილ. ტიპი	კომენტარი
	X	Y			
1	0,00	25,00		2 მომხმარებლის წერტილი	
2	0,00	-25,00		2 მომხმარებლის წერტილი	
3	25,00	0,00		2 მომხმარებლის წერტილი	
4	-25,00	0,00		2 მომხმარებლის წერტილი	

**გაანგარიშების შედეგები და წილები ნივთიერებათა მიხედვით
(საანგარიშო წერტილები)**

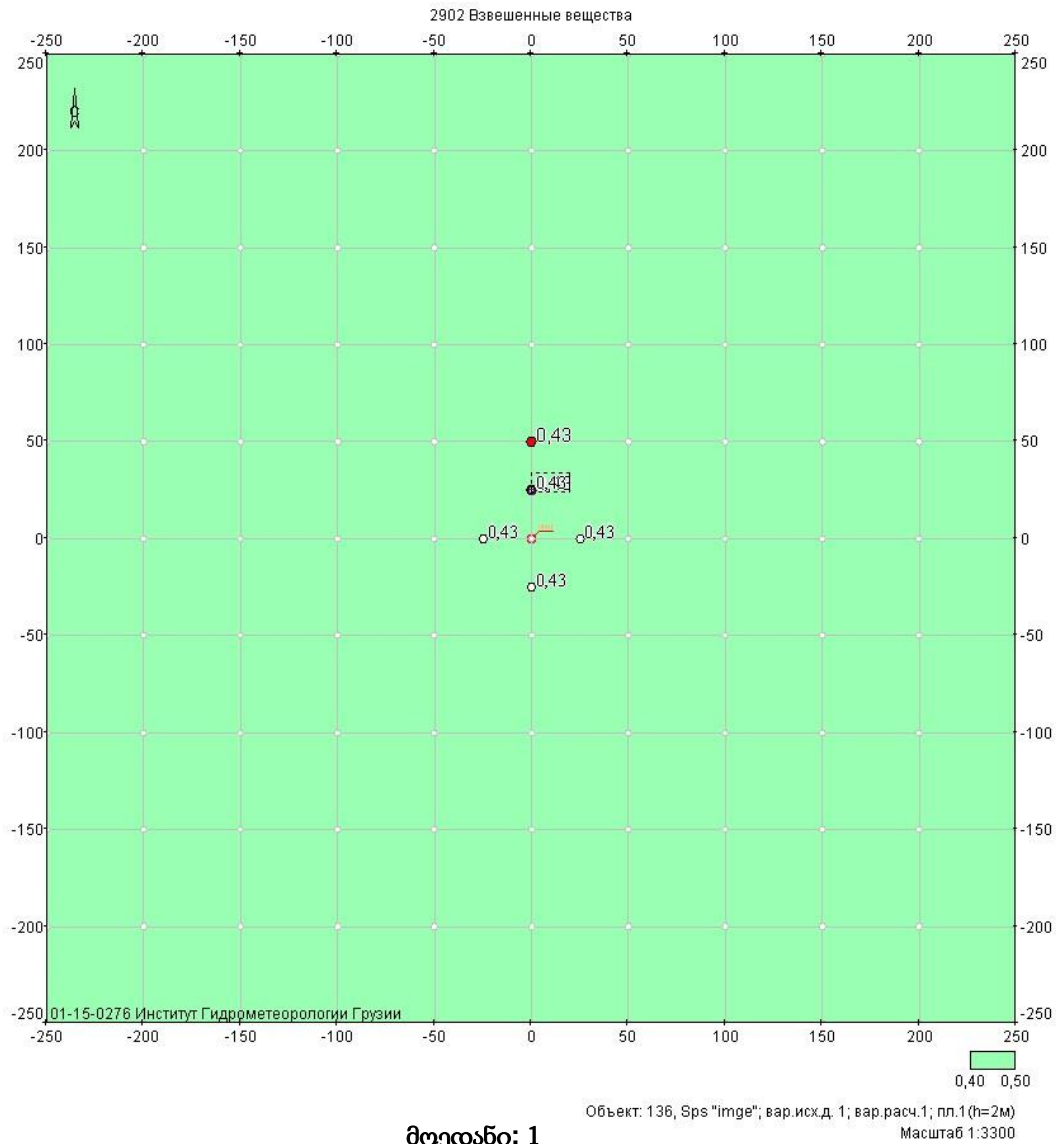
წერტილთა ტიპები:

- 0 - მომხმარებლის საანგარიშო წერტილი
- 1 - წერტილი დაცვის ზონის საზღვარზე
- 2 - წერტილი საწარმო ზონის საზღვარზე
- 3 - წერტილი სანიტარულ-დაცვითი ზონის საზღვარზე
- 4 - წერტილი დასახლებული ზონის საზღვარზე
- 5 - წერტილი შენობის საზღვარზე

ნივთიერება: 2902 შეწონილი ნაწილაკები

№	კოორდ X(მ)	კოორდ Y(მ)	სიმაღლ. (მ)	კონცენტრ. (ზდგ-ს წილი)	ქარის მიმართ.	ქარის სიჩქ.	ფონი (ზდგ-ს წილი)	ფონი გამორიცხვამდე	წერტილ. ტიპი
1	0	25	2	0,43	180	1,47	0,379	0,400	0
2	0	-25	2	0,43	0	1,47	0,379	0,400	0
3	25	0	2	0,43	270	1,47	0,379	0,400	0
4	-25	0	2	0,43	90	1,47	0,379	0,400	0

**განგარიშების შედეგები და წილები ნივთიერებათა მიხედვით
(საანგარიშო მოედნები)
ნივთიერება: 2902 შეწონილი ნაწილაკები**



მოედანი: 1

მაქსიმალური კონცენტრაციების ველი

კოორდ X(მ)	კოორდ Y(მ)	კონცენტრ. (ზღვ-ს წილი)	ქარის მიმართ.	ქარის სიჩქ.	ფონი (ზღვ-ს წილი)	ფონი გამორიცხვამდე
-250	-250	0,40	45	3,67	0,397	0,400
-250	-200	0,41	51	2,92	0,397	0,400
-250	-150	0,41	59	2,92	0,396	0,400
-250	-100	0,41	68	2,92	0,396	0,400
-250	-50	0,41	79	2,92	0,395	0,400
-250	0	0,41	90	2,92	0,395	0,400
-250	50	0,41	101	2,92	0,395	0,400
-250	100	0,41	112	2,92	0,396	0,400
-250	150	0,41	121	2,92	0,396	0,400
-250	200	0,41	129	2,92	0,397	0,400
-250	250	0,40	135	3,67	0,397	0,400
-200	-250	0,41	39	2,92	0,397	0,400
-200	-200	0,41	45	2,92	0,396	0,400
-200	-150	0,41	53	2,92	0,395	0,400
-200	-100	0,41	63	2,32	0,394	0,400

-200	-50	0,41	76	2,32	0,394	0,400
-200	0	0,41	90	2,32	0,393	0,400
-200	50	0,41	104	2,32	0,394	0,400
-200	100	0,41	117	2,32	0,394	0,400
-200	150	0,41	127	2,92	0,395	0,400
-200	200	0,41	135	2,92	0,396	0,400
-200	250	0,41	141	2,92	0,397	0,400
-150	-250	0,41	31	2,92	0,396	0,400
-150	-200	0,41	37	2,92	0,395	0,400
-150	-150	0,41	45	2,32	0,394	0,400
-150	-100	0,41	56	2,32	0,392	0,400
-150	-50	0,41	72	2,32	0,391	0,400
-150	0	0,41	90	2,32	0,390	0,400
-150	50	0,41	108	2,32	0,391	0,400
-150	100	0,41	124	2,32	0,392	0,400
-150	150	0,41	135	2,32	0,394	0,400
-150	200	0,41	143	2,92	0,395	0,400
-150	250	0,41	149	2,92	0,396	0,400
-100	-250	0,41	22	2,92	0,396	0,400
-100	-200	0,41	27	2,32	0,394	0,400
-100	-150	0,41	34	2,32	0,392	0,400
-100	-100	0,42	45	1,85	0,390	0,400
-100	-50	0,42	63	1,85	0,387	0,400
-100	0	0,42	90	1,85	0,386	0,400
-100	50	0,42	117	1,85	0,387	0,400
-100	100	0,42	135	1,85	0,390	0,400
-100	150	0,41	146	2,32	0,392	0,400
-100	200	0,41	153	2,32	0,394	0,400
-100	250	0,41	158	2,92	0,396	0,400
-50	-250	0,41	11	2,92	0,395	0,400
-50	-200	0,41	14	2,32	0,394	0,400
-50	-150	0,41	18	2,32	0,391	0,400
-50	-100	0,42	27	1,85	0,387	0,400
-50	-50	0,43	45	1,85	0,382	0,400
-50	0	0,43	90	1,47	0,380	0,400
-50	50	0,43	135	1,85	0,382	0,400
-50	100	0,42	153	1,85	0,387	0,400
-50	150	0,41	162	2,32	0,391	0,400
-50	200	0,41	166	2,32	0,394	0,400
-50	250	0,41	169	2,92	0,395	0,400
0	-250	0,41	0	2,92	0,395	0,400
0	-200	0,41	0	2,32	0,393	0,400
0	-150	0,41	0	2,32	0,390	0,400
0	-100	0,42	0	1,85	0,386	0,400
0	-50	0,43	0	1,47	0,380	0,400
0	0	0,43	90	1,47	0,380	0,400
0	50	0,43	180	1,47	0,380	0,400
0	100	0,42	180	1,85	0,386	0,400
0	150	0,41	180	2,32	0,390	0,400
0	200	0,41	180	2,32	0,393	0,400
0	250	0,41	180	2,92	0,395	0,400
50	-250	0,41	349	2,92	0,395	0,400
50	-200	0,41	346	2,32	0,394	0,400

50	-150	0,41	342	2,32	0,391	0,400
50	-100	0,42	333	1,85	0,387	0,400
50	-50	0,43	315	1,85	0,382	0,400
50	0	0,43	270	1,47	0,380	0,400
50	50	0,43	225	1,85	0,382	0,400
50	100	0,42	207	1,85	0,387	0,400
50	150	0,41	198	2,32	0,391	0,400
50	200	0,41	194	2,32	0,394	0,400
50	250	0,41	191	2,92	0,395	0,400
100	-250	0,41	338	2,92	0,396	0,400
100	-200	0,41	333	2,32	0,394	0,400
100	-150	0,41	326	2,32	0,392	0,400
100	-100	0,42	315	1,85	0,390	0,400
100	-50	0,42	297	1,85	0,387	0,400
100	0	0,42	270	1,85	0,386	0,400
100	50	0,42	243	1,85	0,387	0,400
100	100	0,42	225	1,85	0,390	0,400
100	150	0,41	214	2,32	0,392	0,400
100	200	0,41	207	2,32	0,394	0,400
100	250	0,41	202	2,92	0,396	0,400
150	-250	0,41	329	2,92	0,396	0,400
150	-200	0,41	323	2,92	0,395	0,400
150	-150	0,41	315	2,32	0,394	0,400
150	-100	0,41	304	2,32	0,392	0,400
150	-50	0,41	288	2,32	0,391	0,400
150	0	0,41	270	2,32	0,390	0,400
150	50	0,41	252	2,32	0,391	0,400
150	100	0,41	236	2,32	0,392	0,400
150	150	0,41	225	2,32	0,394	0,400
150	200	0,41	217	2,92	0,395	0,400
150	250	0,41	211	2,92	0,396	0,400
200	-250	0,41	321	2,92	0,397	0,400
200	-200	0,41	315	2,92	0,396	0,400
200	-150	0,41	307	2,92	0,395	0,400
200	-100	0,41	297	2,32	0,394	0,400
200	-50	0,41	284	2,32	0,394	0,400
200	0	0,41	270	2,32	0,393	0,400
200	50	0,41	256	2,32	0,394	0,400
200	100	0,41	243	2,32	0,394	0,400
200	150	0,41	233	2,92	0,395	0,400
200	200	0,41	225	2,92	0,396	0,400
200	250	0,41	219	2,92	0,397	0,400
250	-250	0,40	315	3,67	0,397	0,400
250	-200	0,41	309	2,92	0,397	0,400
250	-150	0,41	301	2,92	0,396	0,400
250	-100	0,41	292	2,92	0,396	0,400
250	-50	0,41	281	2,92	0,395	0,400
250	0	0,41	270	2,92	0,395	0,400
250	50	0,41	259	2,92	0,395	0,400
250	100	0,41	248	2,92	0,396	0,400
250	150	0,41	239	2,92	0,396	0,400
250	200	0,41	231	2,92	0,397	0,400
250	250	0,40	225	3,67	0,397	0,400

**მაქსიმალური კონცენტრაციები და წილები ნივთიერებათა მიხედვით
(საანგარიშო მოედნები)**

ნივთიერება: 2902 შეწონილი ნაწილაკები

მოედანი: 1

მაქსიმალური კონცენტრაციების ველი

კოორდ X(მ)	კოორდ Y(მ)	კონცენტრ. (ზდკ-ს წილი)	ქარის მიმართ.	ქარის სიჩქ.	ფონი (ზდკ-ს წილი)	ფონი გამორიცხვამდე
0	50	0,43	180	1,47	0,380	0,400

მოედანი საამქრო წყარო წილი ზდკ-ში წილი %
 0 0 1 0,05 11,71

**მაქსიმალური კონცენტრაციები და წილები ნივთიერებათა მიხედვით
(საანგარიშო წერტილები)**

წერტილთა ტიპები:

- 0 - მომხმარებლის საანგარიშო წერტილი
- 1 - წერტილი დაცვის ზონის საზღვარზე
- 2 - წერტილი საწარმო ზონის საზღვარზე
- 3 - წერტილი სანიტარულ-დაცვითი ზონის საზღვარზე
- 4 - წერტილი დასახლებული ზონის საზღვარზე
- 5 - წერტილი შენობის საზღვარზე

ნივთიერება: 2902 შეწონილი ნაწილაკები

№	კოორდ X(მ)	კოორდ Y(მ)	სიმაღლ. (მ)	კონცენტრ. (ზდკ-ს წილი)	ქარის მიმართ.	ქარის სიჩქ.	ფონი (ზდკ-ს წილი)	ფონი გამორი- ცხვამდე	წერტილ. ტიპი
1	0	25	2	0,43	180	1,47	0,379	0,400	0

მოედანი საამქრო წყარო წილი ზდკ-ში წილი %
 0 0 1 0,05 12,10

