



საერთაშორისო მნიშვნელობის E-60 ჩქაროსნული
ავტომაგისტრალის მოდერნიზაციის პროექტის
F1 მონაკვეთი (ჩუმათელეთი-ხევი)

ხარაგაულის მუნიციპალიტეტის სოფელ ხევში,
მდ. რიკოთულას მარჯვენა სანაპიროზე
(#2 უბანი) ნაპირდაცვითი ნაგებობის
(არმირებული ბეტონის ნაპირდამცავი კედლის)
მოწყობის სკრინინგის განაცხადი

საქართველოს საავტომობილო გზების
დეპარტამენტი

შემსრულებელი:

	შპს თითისი
	ააიპ ეკოლუმენ საქართველო

ნოემბერი, 2021

სარჩევი:

შესავალი	5
1. დაგეგმილი საქმიანობის განხორციელების ადგილი და მისი თავსებადობა	7
2. გარემოზე შესაძლო ზემოქმედება საქმიანობის განხორციელების პროცესში.....	8
3. საკვლევო უბნის ბუნებრივი მახასიათებლები	13
3.1 ადგილობრივი ბიომრავალფეროვნების კვლევა	13
3.2 მცენარეული საფარის აღწერა და ბუნებრივი ჰაბიტატები.....	13
4. სახეობებზე/ჰაბიტატებზე პოტენციური ზეგავლენა	16
5. შემარბილებელი ღონისძიებები	16
6. ფაუნა	17
6.1 ადგილობრივი სახეობების აღწერა.....	17
6.1.1 ძუძუმწოვრები	18
6.1.2 ამფიბიები	19
6.1.3 რეპტილიები	20
6.1.4 ფრინველები.....	21
6.2 ადგილობრივ სახეობებზე პოტენციური ზეგავლენა	25
6.3 შემარბილებელი ღონისძიებები	26
7 იქტიოფაუნა.....	27
7.1 პროექტის არეალში არსებული ზედაპირული წყლის ობიექტის აღწერა.....	27
7.2 იქტიოფაუნის აღწერა.....	28
7.2.1 კამერალური კვლევა.....	28
7.2.2 საველე კვლევა	28
7.3 ჰიდრობიოლოგია/წყლის მაკრო-უხერხემლოები	28
7.3.1 კამერალური კვლევა.....	28
7.3.2 საველე კვლევა	30
7.3.3 მდინარე რიკოთულაში საკონტროლო ქერის შედეგად დაფიქსირებული სახეობები	35
7.3.4 საკვები ბაზის კვლევის შედეგები	37
7.4 წყლის ბიოლოგიურ რესურსებზე პოტენციური ზეგავლენა	38
7.5 შემარბილებელი ღონისძიებები	38
8. მდ. რიკოთულას ჰიდროლოგიური მახასიათებლები.....	39
9. წყლის მაქსიმალური დონეები	40

10.	კალაპოტის მოსალოდნელი ზოგადი გარეცხვის სიდრმე.....	41
11.	მდინარე რიკოთულას ჰიდროლოგიური მონაცემები ნაპირდამცავი კედლის საპროექტო კვეთებისათვის	43
12.	საპროექტო უბნის საინჟინრო-გეოლოგიური დახასიათება	48
13.	საპროექტო ღონისძიებები	49

ცხრილი 1:	ზოგადი ცნობები საქმიანობის განმახორციელებლის შესახებ	6
ცხრილი 2:	ნაპირდაცვითი კედლის მოწყობის #2 უბნის გეოგრაფიული კოორდინატები	7
ცხრილი 3.	სამიზნე არეალსა და მიმდებარე ტერიტორიებზე გავრცელებული ძუძუმწოვრების სახეობები.....	18
ცხრილი 4.	სამიზნე არეალში გავრცელებული წითელი წიგნის სახეობები	18
ცხრილი 5.	საპროექტო არეალში გამოვლენილი ამფიბიების სახეობები.....	19
ცხრილი 6.	რეპტილიების ლიტერატურულად ცნობილი სახეობები	20
ცხრილი 7.	სამიზნე ტერიტორიაზე გავრცელებული ფრინველთა სახეობები	22
ცხრილი 8.	საპროექტო არეალში გავრცელებული ხელფრთიანები	25
ცხრილი 9.	შერჩეული საკონტროლო წერტილები	30
ცხრილი 10.	სამიზნე ტერიტორიაზე გავრცელებული იქტიოფაუნა	31
ცხრილი 11.	საკვლევ მდინარის იქტიოფაუნა ბიო-საკონსერვაციო ღირებულების მიხედვით	31
ცხრილი 12.	საკვლევ მდინარეში მობინადრე თევზის სახეობების გავრცელების ადგილები და გარემო-პირობები ლიტერატურული მონაცემების მიხედვით.....	32
ცხრილი 13.	საკვლევ მდინარეში მობინადრე თევზის სახეობების ტოფობისა და მიგრაციის პერიოდები.....	33
ცხრილი 14.	საკვლევ მდინარეში მობინადრე თევზის სახეობების ტოფობის პირობები	33
ცხრილი 15.	მდინარე რიკოთულაში დაჭერილი თევზის ზომა-წონობრივი სტრუქტურა	36
ცხრილი 16.	მდ. რიკოთულას წყლის მაქსიმალური ხარჯები მ ³ /წმ-ში	43
ცხრილი 17.	მდ. რიკოთულას საანგარიშო მაქსიმალური ხარჯის შესაბამისი წყლის დონეები	43
ცხრილი 18.	მდ. რიკოთულას გარეცხვის მოსალოდნელი სიდრმეები.....	45
ცხრილი 19.	მდ. რიკოთულას ჰიდრაულიკური ელემენტები.....	45
ცხრილი 20.	ნაპირდაცვითი კონსტრუქციის მოსაწყობად შესასრულებელი სამუშაოების უწყისი	50

ფოტო 1.	ტურის (<i>Canis aureus</i>) კვალი	19
ფოტო 2.	კავკასიური გომბემოს (<i>Bufo verucosissima</i>) თავკომბალები	20
ფოტო 3.	ქართული ხვლიკი (<i>Darevskia rudis</i>)	21
ფოტო 4.	კრაზანაჭამია (<i>Pernis apivorus</i>)	24
ფოტო 5.	თეთრი ბოლოქანქარა (<i>Motacilla alba</i>).....	24
ფოტო 6.	ნიმუშების ადების პროცესი	31
ფოტო 7.	ნიმუშების ადების პროცესი	31
ფოტო 8.	საკონტროლო თევზჭერის პროცესი.....	34
ფოტო 9.	ფრიტა (<i>Alburnoides fasciatus</i>)	35
ფოტო 10.	კავკასიური მდინარის ღორჯო (<i>Ponticola constructor</i>).....	35
ფოტო 11.	კოლხური წვერა (<i>Luciobarbus escherichii</i>)	35
ფოტო 12.	ჯუჯა ქაშაპი (<i>Petroleuciscus borysthenicus</i>).....	35

რუკა 1.	ნაპირდაცვითი ნაგებობის ადგილმდებარეობა	8
----------------	--	---

რუკა 2. ნაპირდაცვითი ნაგებობის მოწყობის #2 უბნიდან მანძილი დაცულ ტერიტორიებამდე და ზურმუხტის ქსელის საიტამდე.....	12
რუკა 3. ნაპირდაცვითი ნაგებობის მოწყობის #2 უბნის მიმდებარედ გავრცელებული ჰაპიტატები.....	14

შესავალი

საერთაშორისო მნიშვნელობის E60 ავტომაგისტრალის ჩუმათელეთი-ხევის (F1) მონაკვეთის მოდერნიზაციის პროექტს, 2019 წელს საქართველოს საავტომობილო გზების დეპარტამენტთან გაფორმებული ხელშეკრულების საფუძველზე, ახორციელებს ჩინეთის სახელმწიფო შპს სამშენებლო საინჟინრო კორპორაციის საქართველოს ფილიალი (CSCEC).

ავტომაგისტრალის 11.2 კმ. სიგრძის F1 მონაკვეთი კვეთს ხაშურისა და ხარაგაულის მუნიციპალიტეტებს. საპროექტო გზა იწყება ხაშურის მუნიციპალიტეტის სოფელ ჩუმათელეთში და სრულდება ხარაგაულის მუნიციპალიტეტის სოფელ ხევთან, სადაც უერთდება ავტომაგისტრალის მომდევნო, F2 მონაკვეთს. აღნიშნულ მონაკვეთზე არსებული რთული რელიეფის პირობებში, ავტომაგისტრალის გამტარუნარიანობის გაუმჯობესების მიზნით, F1 მონაკვეთის მოდერნიზაცია მოიცავს ახალი გვირაბების, ხიდების და საგზაო ინფრასტრუქტურის მშენებლობას. პროექტი ითვალისწინებს ორი ავტოსატრანსპორტო კვანძის, სამი გვირაბისა და ოცდაორი არსებული ან ახალი ხიდის მშენებლობა/რეკონსტრუქციას.

პროექტის მიხედვით, ახალი ავტომაგისტრალის როგორც მარცხენა განშტოება (არგვეთა-თბილისის მიმართულება (AT)), ასევე მარჯვენა განშტოება (თბილისი-არგვეთას მიმართულება (TA)) მეტწილად კვეთს ან მიუყვება მდინარე რიკოთულას კალაპოტს. აღნიშნულიდან გამომდინარე, წარმოიშვა საპროექტო დერეფნის ცალკეულ მონაკვეთებში ნაპირდაცვითი საყრდენი კედლების მოწყობის აუცილებლობა.

ნაპირდაცვითი ნაგებობის მოწყობის #2 უბანი მდებარეობს მდინარე რიკოთულას მარჯვენა ნაპირზე, ხარაგაულის მუნიციპალიტეტის სოფელ ხევის აღმოსავლეთ ნაწილში, რიკოთის საავტომობილო გვირაბის დასავლეთ პორტალიდან 8.1 კმ. დაშორებით, მოქმედი E60 ავტომაგისტრალის მარცხენა მხარეს. აღნიშნული უბანი მოქცეულია ჩუმათელეთი-ხევის (F1) მონაკვეთის მოდერნიზაციის პროექტისათვის გამოყოფილი საპროექტო ტერიტორიის (RoW) ფარგლებში.

#2 უბანზე მოსაწყობი ნაპირდაცვითი კედლის საპროექტო დოკუმენტაციის დამუშავების პროცესში განხორციელდა მდინარე რიკოთულას ჰიდროლოგიური მონაცემების შესწავლა/დამუშავება. აღნიშნული უბნისათვის განისაზღვრა მდინარის მაქსიმალური ხარჯებისა და ხარჯების შესაბამისი წყლის დონეების მონაცემები. განხორციელდა მდინარე რიკოთულას 9 კმ სიგრძის მონაკვეთის შესწავლა, მდინარის სრული მონაკვეთისათვის აგებულ გრძივ პროფილზე მდინარის მაქსიმალური ხარჯების შესაბამისი დონეების დატანით და ჰიდროლოგიური განივი კვეთების აგებით.

ნაპირგამაგრების #2 უბნის რელიეფის, საინჟინრო-გეოლოგიური პირობების, მდინარის ჰიდროლოგიური რეჟიმის, სამუშაოთა წარმოების პირობების და რიგი ფაქტორების გათვალისწინებით მიღებული იქნა ნაპირგამაგრების განსახილველ უბანზე არმირებული მონოლითური ბეტონის საყრდენი კედლის მოწყობის გადაწყვეტილება. ალტერნატიულ ვარიანტად განიხილებოდა ასევე გაბიონის ტიპის ნაპირდაცვითი საყრდენი კედლის მოწყობაც, რომელზეც საბოლოოდ უარი ითქვა

რადგან მოცემულ უბანზე მდინარე რიკოთულას გააჩნია საკმაოდ ვიწრო კალაპოტი, შესაბამისად, წყალდიდობებისას ადგილი აქვს მდინარეში წყლის დონეების მნიშვნელოვან მატებას. აღნიშნულიდან გამომდინარე, მოცემულ უბანზე საჭირო იქნებოდა 6 მ.-მდე სიმაღლის გაბიონის კედლის მოწყობა, რაც საკუთარი გაბარიტებით მნიშვნელოვნად შეზღუდავდა მდინარის ისედაც ვიწრო კალაპოტის წყალგამტარობას.

#2 უბანზე მოსაწყობი ნაპირდაცვითი კედლის პროექტირების პროცესში გამოყენებული იქნა ავტომაგისტრალის მოდერნიზაციის პროექტირებისას ჩატარებული საინჟინრო-გეოლოგიური კვლევების მასალები, ვინაიდან აღნიშნული კვლევების არეალი მათ შორის მოიცავდა #2 უბნის ტერიტორიას.

პროექტის მიხედვით ნაპირდაცვითი კედლის სიგრძე შეადგენს 90.3 მეტრს. ნაპირდამცავი კედელი გაანგარიშებულია 1%-იანი უზრუნველყოფის შესაბამისი მაქსიმალური წყლის ხარჯის გატარებაზე, რომელიც ნაპირგამაგრების განსახილველი უბნისათვის შეადგენს 200 მ³/წმ.

„გარემოსდაცვითი შეფასების კოდექსის“ II დანართის 9.13 პუნქტისა და მეშვიდე მუხლის შესაბამისად ნაპირდაცვითი და სანაპირო ზოლის ეროზიის შეკავების მიზნით გათვალისწინებული სამუშაოები ექვემდებარება სკრინინგის პროცედურას. აღნიშნულის გათვალისწინებით შემუშავებული იქნა წინამდებარე სკრინინგის განაცხადი.

ცხრილი 1: ზოგადი ცნობები საქმიანობის განმახორციელებლის შესახებ

განმახორციელებელი:	საქართველოს საავტომობილო გზების დეპარტამენტი
იურიდიული მისამართი:	აღ. ყაზბეგის გამზ. #12, თბილისი, საქართველო
საქმიანობის განხორციელების მისამართი:	ხარაგაულის მუნიციპალიტეტი, სოფ. ხევი
საქმიანობის სახე:	საავტომობილო ინფრასტრუქტურული ობიექტების მშენებლობა
თავმჯდომარე:	გიორგი წერეთელი
საკონტაქტო ტელეფონი:	+995322350508
საკონსულტაციო ფირმა:	შპს ჰიდროტექნიკოსი
საკონტაქტო პირი:	გია სოფაძე
საკონტაქტო ტელეფონი:	+995599939209

1. დაგეგმილი საქმიანობის განხორციელების ადგილი და მისი თავსებადობა

დაგეგმილი საქმიანობის განსახორციელებლად ტერიტორიის შერჩევა მოხდა პროექტის საჭიროებებისა და ადგილობრივი ბუნებრივი პირობების გათვალისწინებით. სამუშაოები განხორციელდება ადგილის რელიეფის მახასიათებლების მიხედვით. დამცავი კონსტრუქციისა მოწყობა გათვალისწინებულია უშუალოდ საერთაშორისო მნიშვნელობის E60 ავტომაგისტრალის ჩუმათელეთი-ხევის (F1) მონაკვეთის მოდერნიზაციის პროექტისათვის გამოყოფილი ტერიტორიის ფარგლებში (ხარაგაულის მუნიციპალიტეტის სოფ. ხევში, მოქმედი ავტომაგისტრალის მარცხენა მხარეს).

ცხრილი 2: ნაპირდაცვითი კედლის მოწყობის #2 უბნის გეოგრაფიული კოორდინატები

#	X	Y	#	X	Y
1	368521.9691	4661634.714	30	368569.0457	4661635.585
2	368528.5582	4661635.367	31	368566.4512	4661635.351
3	368529.1569	4661635.426	32	368565.3483	4661635.251
4	368535.6925	4661636.074	33	368558.9183	4661634.67
5	368538.6682	4661636.369	34	368553.397	4661634.171
6	368541.0995	4661636.609	35	368549.1249	4661633.785
7	368546.9032	4661637.183	36	368541.4535	4661633.027
8	368548.7859	4661637.369	37	368539.0222	4661632.786
9	368553.0729	4661637.756	38	368529.512	4661631.844
10	368557.6848	4661638.173	39	368528.9133	4661631.785
11	368558.5943	4661638.255	40	368522.0677	4661631.106
12	368565.0243	4661638.837	41	368517.5242	4661631.307
13	368566.1271	4661638.936	42	368516.9789	4661631.331
14	368568.7218	4661639.171	43	368509.3365	4661631.668
15	368576.9757	4661639.916	44	368505.5358	4661631.854
16	368578.8377	4661640.085	45	368499.2233	4661632.162
17	368585.5406	4661640.69	46	368499.5209	4661638.255
18	368585.3156	4661643.18	47	368499.9205	4661638.235
19	368588.0046	4661643.423	48	368500.0204	4661638.23
20	368588.1042	4661643.432	49	368500.1202	4661638.225
21	368588.2038	4661643.441	50	368500.2201	4661638.22
22	368588.3034	4661643.45	51	368502.9169	4661638.089
23	368588.403	4661643.459	52	368502.7949	4661635.592
24	368588.7018	4661643.486	53	368505.7114	4661635.449
25	368588.9269	4661640.996	54	368509.5036	4661635.264
26	368589.2329	4661637.61	55	368517.1377	4661634.928
27	368589.2509	4661637.411	56	368517.683	4661634.903
28	368579.1617	4661636.499	57	368521.9691	4661634.714
29	368577.2996	4661636.331			

ნაპირდაცვითი კონსტრუქციისათვის განკუთვნილი ტერიტორიის საერთო ფართობი შეადგენს 341 მ²-ს.

რუკა 1. ნაპირდაცვითი ნაგებობის ადგილმდებარეობა



2. გარემოზე შესაძლო ზემოქმედება საქმიანობის განხორციელების პროცესში

დაგეგმილი საქმიანობის განხორციელების ადგილი არ მდებარეობს სიახლოვეს:

- დაცულ ტერიტორიებთან;
- ჭარბტენიან ტერიტორიებთან;
- შავი ზღვის სანაპირო ზოლთან;
- ტყით მჭიდროდ დაფარულ ტერიტორიასთან, სადაც გაბატონებულია საქართველოს „წითელი ნუსხის“ სახეობები;
- პროექტი ხორციელდება სოფლის გარეთ;
- კულტურული მემკვიდრეობის ძეგლთან;

დაგეგმილი საქმიანობის განხორციელების ადგილი არ არის სიახლოვეს სხვა სახის სენსიტიურ ობიექტებთან;

საქმიანობის მასშტაბი შეზღუდულია - საპროექტო სამუშაოები შემოიფარგლება მარტივი კონსტრუქციის ნაგებობის მოწყობით.

პროექტით გათვალისწინებული სამუშაოების განხორციელების შედეგად, ობიექტზე უარყოფითი კუმულაციური ზემოქმედება არ არის მოსალოდნელი. სამშენებლო მოედანზე, პროექტით გათვალისწინებულის გარდა, არ იქნება შეტანილი არავითარი სხვა სახის სამშენებლო მასალა.

ბუნებრივი რესურსებიდან უშუალო შეხება შესაძლებელია იყოს მდინარის წყალთან ნაპირდაცვითი კონსტრუქციის მოწყობის პროცესში. ზედაპირული წყლის დაბინძურების ძირითადი რისკები უკავშირდება გაუთვალისწინებელ შემთხვევებს: ნარჩენების არასწორი მართვა, ტექნიკისა და სატრანსპორტო საშუალებების გაუმართაობის გამო ნავთობპროდუქტების დაღვრა და სხვა. მსგავსი შემთხვევების პრევენციის მიზნით, სამშენებლო მოედანზე დაწესდება შესაბამისი კონტროლი.

სამშენებლო სამუშაოები ჩატარდება წყალმცირობის პერიოდში, რაც იძლევა ტექნიკის წყალში დგომის გარეშე ოპერირების საშუალებას.

თითოეულ სამშენებლო ტექნიკას გავლილი ექნება შესაბამისი ტექდათვალიერება, რათა არ მოხდეს ტერიტორიის დაბინძურება ზეთებითა და საპოხი საშუალებებით.

წარმოქმნილი სახიფათო ნარჩენების (მაგ. ზეთებით დაბინძურებული ჩვრები, და სხვ.) რაოდენობა იქნება უმნიშვნელო. შესაბამისად, ნარჩენების მართვის გეგმის მომზადება საჭირო არ არის.

სამეურნეო-ფეკალური წყლები შეგროვდება საასენიზაციო ორმოში. საყოფაცხოვრებო ნარჩენების შეგროვება მოხდება შესაბამის კონტეინერებში. ტერიტორიიდან საყოფაცხოვრებო ნარჩენების გატანა მოხდება რეგულარულად, ხელშეკრულების საფუძველზე ხარაგაულის დასუფთავების სამსახურის მიერ. ტერიტორიაზე განთავსდება ზეთის დაღვრაზე რეაგირების სპეციალური ნაკრები (ე.წ. „Spill Kit“). სახიფათო ნარჩენების დროებითი დასაწყობება მოხდება სამშენებლო მოედანზე ცალკე გამოყოფილ სათავსოში. სამუშაოების დასრულების შემდგომ სახიფათო ნარჩენები ტრანსპორტირების და შემდეგი გაუვნებელყოფის მიზნით, გადაეცემა ხელშეკრულების საფუძველზე შპს „ეკო სერვის ჯორჯიას“ (შესაბამისი ნებართვების მფლობელ კომპანიას).

სამუშაოების დასრულების შემდგომ ტერიტორიები მოწესრიგდება და აღდგება სანიტარული მდგომარეობა. შესაბამისად, რაიმე სახის უარყოფითი კუმულაციური ზემოქმედება გარემოზე მოსალოდნელი არ არის.

გარემოზე უარყოფითი ზემოქმედების ფაქტორებიდან აღსანიშნავია ატმოსფერული ჰაერის უმნიშვნელო დაბინძურება და სამშენებლო ტექნიკის ხმაური.

ატმოსფერულ ჰაერზე ზეგავლენა მოსალოდნელია მოძრავი წყაროებიდან, კერძოდ გამოყენებული ტექნიკის ძრავების მუშაობით გამოწვეული გამონაბოლქვით, რაც არსებით ზემოქმედებას არ მოახდენს ფონურ მდგომარეობაზე.

არსებულ პირობებში დაგეგმილი სამშენებლო სამუშაოები, მასშტაბიდან გამომდინარე, ფონურ მდგომარეობაზე მნიშვნელოვან ზეგავლენას ვერ მოახდენს. პროექტის განხორციელებისას ემისიების სტაციონალური ობიექტები გამოყენებული არ იქნება. ამტკვერება მოხდება ინერტული მასალების ტრანსპორტირების პროცესში. სამუშაოები წარიმართება მხოლოდ შეზღუდული დროის განმავლობაში და მოხდება გრუნტის გზის რეგულარული წყლით დანაშვა. ასევე, უშუალოდ მისასვლელ გზაზე განხორციელდება სიჩქარის შეზღუდვა 10 კმ/სთ-მდე. აღნიშნულიდან გამომდინარე, მშენებლობის ეტაპი ატმოსფერული ჰაერის ხარისხზე მნიშვნელოვან ნეგატიურ ზემოქმედებას ვერ მოახდენს.

საპროექტო ტერიტორიაზე ხმაურის გავრცელების ძირითადი წყაროა სამშენებლო ტექნიკა. სამშენებლო მასშტაბებიდან გამომდინარე, შეიძლება ჩაითვალოს, რომ სამშენებლო ტექნიკის გამოყენების ინტენსივობა დაბალია, შესაბამისად, დაბალია ხმაურისა და ვიბრაციის დონეები. ნაპირსამაგრი სამუშაოების ჩატარების პერიოდში აღნიშნულ ტერიტორიაზე არ იქმნება სამშენებლო ბანაკი. სამუშაოების განხორციელებისას გამოყენებული ტექნიკა, სამუშაო დღის დასრულების შემდეგ დაუბრუნდება შერჩეული დისლოკაციის ადგილს.

დაგეგმილი ნაპირდაცვითი კონსტრუქციის მოწყობის პროცესში და ობიექტის ექსპლუატაციაში შესვლის შემდგომ, საქმიანობასთან დაკავშირებული ავარიის ან/და კატასტროფის რისკი არ არსებობს. პირიქით, აღნიშნული ღონისძიება განაპირობებს მიმდებარე ტერიტორიების დაცვას წყლისმიერი აგრესიისგან. პროექტით გათვალისწინებული ღონისძიება განლავთ გარემოსდაცვითი ფუნქციის მატარებელი.

სამუშაო ზონის უშუალო სიახლოვეს კულტურული მემკვიდრეობის ძეგლები წარმოდგენილი არ არის. საპროექტო ტერიტორიის ადგილმდებარეობის გათვალისწინებით არქეოლოგიური ძეგლების გამოვლენის ალბათობა პრაქტიკულად არ არსებობს. სამშენებლო ტერიტორიაზე არქეოლოგიური ან კულტურული მემკვიდრეობის ძეგლის გამოვლინების შემთხვევაში, „კულტურული მემკვიდრეობის შესახებ“ საქართველოს კანონის მე-10 მუხლის თანახმად შეწყდება სამუშაოები და შემთხვევის შესახებ დაუყოვნებლივ ეცნობება კულტურისა და ძეგლთა დაცვის შესაბამის სამსახურს.

საპროექტო სამუშაოებს არ გააჩნია ზემოქმედების ტრანსსასაზღვრო ხასიათი. საპროექტო სამუშაოების განხორციელებისას არ ხდება გარემოზე მაღალი ხარისხისა და კომპლექსური ზემოქმედება.

დაგეგმილი სამუშაოები მნიშვნელოვან უარყოფით ზემოქმედებას ვერ მოახდენს ვიზუალურ-ლანდშაფტურ მდგომარეობაზე.

საერთო ჯამში კუმულაციური ზემოქმედების მნიშვნელობა იქნება დაბალი. პროექტის დასრულების შემოდგომ, შემოადინიშნული კუმულაციური ზემოქმედების რისკები აღარ იარსებებს.

ჩასატარებელი სამშენებლო სამუშაოების სპეციფიკისა და მოცულობების გათვალისწინებით, პროექტი არ ხასიათდება ადამიანის ჯანმრთელობაზე ზემოქმედების მომატებული რისკებით. ამ მხრივ საქმიანობა არ განსხვავდება მსგავს ინფრასტრუქტურული პროექტებისგან. სამუშაოების მიმდინარეობის პროცესში მუშა პერსონალის ჯანმრთელობაზე და უსაფრთხოების რისკები შეიძლება უკავშირდებოდეს დაწესებული რეგლამენტის დარღვევას (მაგალითად, სატრანსპორტო საშუალების ან/და ტექნიკის არასწორი მართვა, მუშაობა უსაფრთხოების მოთხოვნების უგულვებელყოფით და ა.შ.).

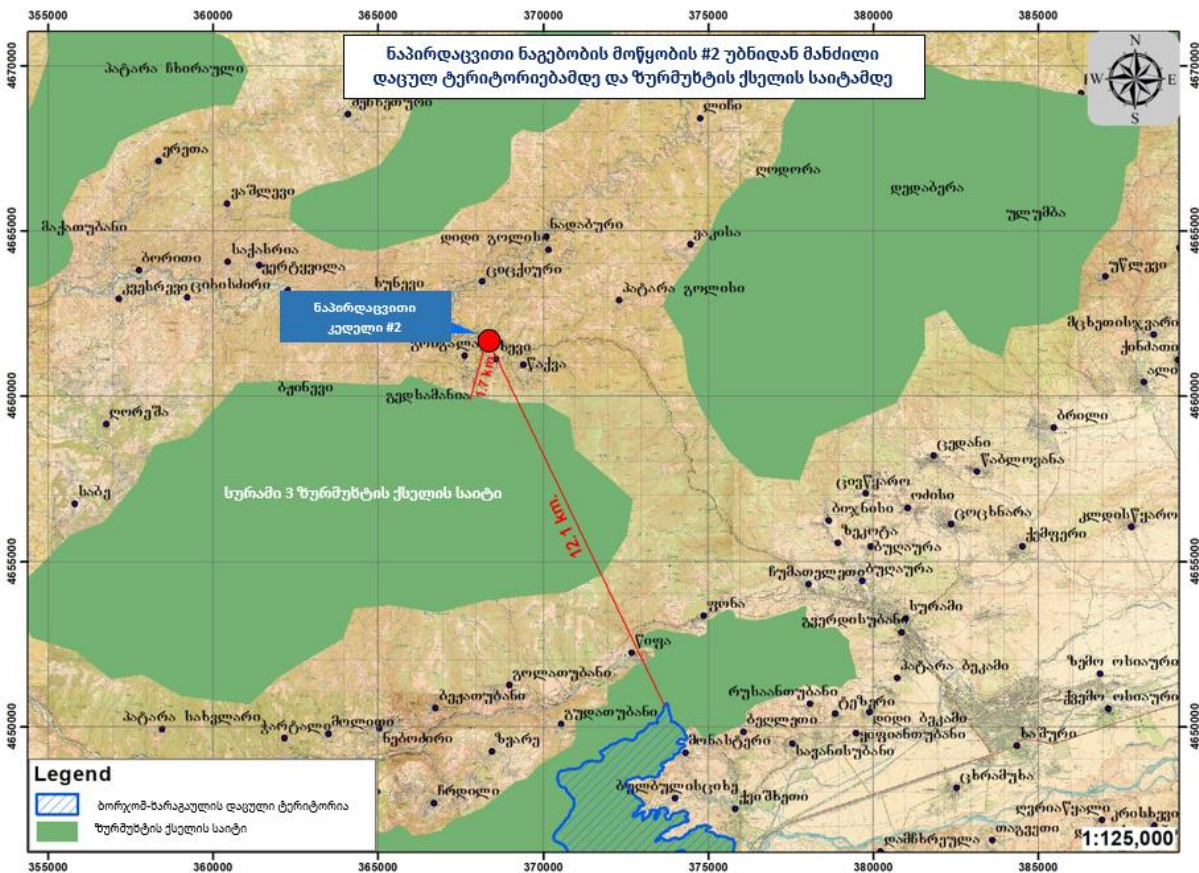
სამუშაოების მიმდინარეობას გააკონტროლებს ზედამხედველი, რომელიც პასუხისმგებელი იქნება შრომის უსაფრთხოების ნორმების შესრულებაზე. სამუშაო უბანი იქნება შემოზღუდული და მაქსიმალურად დაცული გარეშე პირების მოხვედრისაგან.

დაგეგმილი საპროექტო საქმიანობა არ ითვალისწინებს გარემოზე სხვა მნიშვნელოვან ზემოქმედებას. გათვალისწინებული არ არის დიდი რაოდენობით ხანძარსაშიში, ფეთქებადსაშიში და მდინარის პოტენციურად დამაბინძურებელი თხევადი ნივთიერებების შენახვა-გამოყენება. ყოველივე აღნიშნულიდან გამომდინარე, მასშტაბური ავარიის ან/და კატასტროფების რისკები მოსალოდნელი არ არის. მშენებლობაზე ძირითადად დასაქმდება ადგილობრივი მოსახლეობა, რაც თავის მხრივ დადებით გავლენას მოახდენს სოფლის მოსახლეობის სოციალურ-ეკონომიკურ მდგომარეობაზე.

მოსაწყობი კონსტრუქციის სამშენებლო ტერიტორიიდან სამხრეთ-დასავლეთით მდებარე უახლოეს საცხოვრებელ სახლამდე პირდაპირი დაშორებით მანძილი შეადგენს 85 მეტრს, თუმცა სახლი განთავსებული მდინარე რიკოთულას საპირისპირო, მარცხენა მხარეს. წაქვის წმ. გიორგის სახელობის ტაძრამდე დაშორება - 1.5 კმ. - ს შეადგენს. ნებიერეთის წმინდა ქალწულ მარიამის სახელობის ტაძარი - 820 კმ. დაშორებით მდებარეობს. სოფელ ხევში მდებარე წმ. გიორგის სახელობის „ოქონობის“ ეკლესია - 810 მ. დაშორებით მდებარეობს. გრიგალათის წმინდა

ნიკოლოზის სახელობის ტაძარი - 1.3 კმ-ით არის დაშორებული საპროექტო ტერიტორიიდან. ლაშეს წმინდა გიორგის სახელობის ტაძარი შერჩეული ტერიტორიიდან 1.95 კმ. დაშორებით მდებარეობს. სოფელ ხევის საჯარო სკოლა კი 235 მ.-ის დაშორებით მდებარეობს. სენსიტიური ობიექტებიდან დაშორებებისა და რელიეფის გათვალისწინებით, რაიმე სახის უარყოფითი გავლენა აღნიშნულ ძეგლებზე მოსალოდნელი არ არის. ნაგებობის საპროექტო ტერიტორია სამხრეთით მდებარე ბორჯომ-ხარაგაულის დაცული ტერიტორიებიდან დაშორებულია 12.1 კმ-ით. ნაპირდაცვითი ნაგებობის მოსაწყობად შერჩეული ტერიტორიიდან ჩრდილო-აღმოსავლეთით მდებარე უახლოეს ზურმუხტის ქსელის საიტამდე (Emerald Network Sites) - სურამი 3 დაშორება შეადგენს 1.7 კმ-ს.

რუკა 2. ნაპირდაცვითი ნაგებობის მოწყობის #2 უბნიდან მანძილი დაცულ ტერიტორიებამდე და ზურმუხტის ქსელის საიტამდე



ნაპირდაცვითი ნაგებობის მოსაწყობად შერჩეული ტერიტორია წარმოადგენს ავტომაგისტრალის მოდერნიზაციის F1 მონაკვეთის საპროექტო დერეფნის ნაწილს. მოდერნიზაციის პროექტის მიზნებიდან გამომდინარე, საპროექტო დერეფანში მდებარე ნაკვეთები სარგებლობაში აქვს გადაცემული საქართველოს საავტომობილო გზების დეპარტამენტს.

3. საკვლევი უბნის ბუნებრივი მახასიათებლები

3.1 ადგილობრივი ბიომრავალფეროვნების კვლევა

ნაპირდაცვითი საყრდენი კედლის მოსაწყობად შერჩეული ტერიტორია ხვდება საერთაშორისო მნიშვნელობის E60 ავტომაგისტრალი ჩუმათელეთი-ხევის მონაკვეთის (F1) საპროექტო ღერეფნის ფარგლებში. საპროექტო მონაკვეთის ფარგლებში ბიომრავალფეროვნების ფონური მდგომარეობის დამატებითი კვლევა განხორციელდა 2021 წლის ივლისი-აგვისტოს პერიოდში.

კვლევის ფარგლებში შესწავლილი იქნა ადგილობრივი მცენარეული საფარი, გავრცელებული ჰაბიტატები, ძუძუმწოვრების, ფრინველების, ამფიბიების, რეპტილიების, იქტიოფაუნის სახეობები. კვლევა განხორციელდა კამერალური შესწავლა/დამუშავებისა და საველე გასვლების შედეგების საფუძველზე, შესაბამისი დარგის ექსპერტების მიერ (ბოტანიკოსი - კახა იაშადაშვილი; ზოოლოგი - გია ედიშერაშვილი; იქტიოლოგი - ნინო ჩობანიანი).

3.2 მცენარეული საფარის აღწერა და ბუნებრივი ჰაბიტატები

მშენებარე ავტომაგისტრალის ხევი-ჩუმათელეთის მონაკვეთის ფარგლებში ჩატარებული ბოტანიკური კვლევების შედეგად გამოვლენილი და აღწერილი იქნა შემდეგი მცენარეული თანასაზოგადოებები:

- შერეული ფოთლოვანი ტყე იელის ქვეტყით (მუხნარ-რცხილნარი ტყე);
- სასოფლო-სამეურნეო დასახლებებისა და სავარგულების მცენარეულობა;
- მდინარის სანაპირო ტყე მურყანითა და იფანით;
- რცხილნარი ნაირბალახებით (მურყნარ-რცხილნარ-წიფლნარი ტყე);
- ფიჭვნარ-მუხნარ-ჯაგრცხილიანი ტყე;

ნაპირდაცვითი ნაგებობის მოსაწყობად შერჩეულ და მიმდებარე ტერიტორიაზე წარმოადგენილი ჰაბიტატი განეკუთვნება მდინარის სანაპირო ტყეს მურყანითა და იფანით, თუმცა უშუალოდ ნაპირდაცვითი კედლისათვის შერჩეული ტერიტორია წარმოადგენს მდინარისპირა რიყნარს, სადაც არ გვხვდება ჭრას დაქვემდებარებული ხე-მცენარეები.

❖ მურყანის (*Alnus barbata*) მოზარდის დაჯგუფება (რაცა)

გეოგრაფიული მდებარეობა და ადგილსამყოფელის თავისებურებები. მდ. რიკოთულას (ძირულას აუზი) მარჯვენა ნაპირი. მდინარისპირა გავაკება (ჭალა).

GPS კოორდინატები: 368549.48/4661637.13

სიმაღლე: 445მ

ექსპოზიცია: სამხრეთ-დასავლეთი, დაქანება 3-5 გრად.


ნიადაგი: ალუვიური - განვითარებულია მდინარისპირა რიყნარ სუბსტრატზე, თხელი, ზომიერად ტენიანი.

ჰაბიტატი წარმოადგენს მონოდომინანტურ სუქცესიურ სტადიას. დომინირებს მურყანის (*Alnus barbata*) მაღალი სიხშირის მოზარდი. ხსენებულ ჰაბიტატებს საკვლევი რეგიონის მდინარისპირა ტერიტორიაზე საკმაოდ დიდი ფართობები უკავია და

შედარებით ვიწრო ზოლებად, უშუალოდ მდინარის ნაპირებზეა განვითარებული. დომინანტ სახეობას ფრაგმენტულად (ჯგუფურად) ერევა ტირიფი (*Salix alba*).
ჰაბიტატის საკონსერვაციო დირეზულება - დაბალი.

<p>ნაპირდაცვითი კედლის მოსაყობად შერჩეულ და მოსაზღვრე ტერიტორიებზე არსებული ჰაბიტატის ტიპი და კოდი</p>
<p>EUNIS კოდი G1.21 მდინარისპირა Fraxinus – Alnus-ის ტყე, რომელიც მხოლოდ წყლის დონის აწევისას სველდება; საქართველოს კოდი 91EO - მდინარის სანაპირო ტყე მურყანით და იფანით</p>

რუკა 3. ნაპირდაცვითი ნაგებობის მოწყობის #2 უბნის მიმდებარედ გავრცელებული ჰაბიტატები



უშუალოდ ნაპირდამცავი კედლის მოსაწყობად შერჩეულ ტერიტორიაზე ჭრას დაქვემდებარებული ხე-მცენარეები არ გვხვდება, თუმცა მოსაზღვრე და მიმდებარე ტერიტორიებზე, რომლებიც ხვდება F1 მონაკვეთის საპროექტო დერეფნის ფარგლებში, მოქცეულია ჭრას დაქვემდებარებული ხე-მცენარეები, რომელთა მოჭრასთან დაკავშირებით კონტრაქტორ კომპანიას მოპოვებული აქვს შესაბამისი ნებართვები უფლებამოსილი უწყებებიდან.

4. სახეობებზე/ჰაბიტატებზე პოტენციური ზეგავლენა

ადგილობრივ მცენარეულ ეკოსისტემებზე ნაპირდაცვითი კონსტრუქციის მშენებლობის ეტაპის ზეგავლენა, ავტომაგისტრალისა და შესაბამისი ინფრასტრუქტურის (გვირაბები, ხიდები, სატრანსპორტო კვანძები და ა.შ.) მოსამზადებელ და მშენებლობის ეტაპებთან შედარებით იქნება მცირე.

პოტენციური ზემოქმედების სახეები:

- ნიადაგის დატკეპნა, რამაც შეიძლება დააზიანოს მიმდებარედ არსებული მცენარეული საფარი და ხელი შეუშალოს ახლის ზრდას;
- მიწის ზედაპირის ხელოვნური საფარით შეცვლა - რის შედეგადაც იკარგება მცენარეული საფარისთვის 'ხელმისაწვდომი' ფართობები;
- სამშენებლო სამუშაოების განხორციელების პერიოდში წარმოქმნილი მტვერი, გამონაბოლქვი და ხმაური;
- ნიადაგის დაბინძურება სხვადასხვა ტიპის ნარჩენებით (მათ შორის დაღვრილი ნავთობპროდუქტებით და სამშენებლო მასალების ნარჩენებით);
- ჩატარებული სამშენებლო სამუშაოების განხორციელების შედეგად ეკოსისტემების სტრუქტურაზე ნეგატიური ზეგავლენა;
- ინვაზიური სახეობების გავრცელება;
- მიწის სამუშაოების განხორციელების შედეგად ეროზიული პროცესების განვითარება, რამაც შესაძლებელია განაპირობოს მიმდებარე ტერიტორიის მცენარეული საფარის დაზიანება.

5. შემარბილებელი ღონისძიებები

ნაპირდაცვითი საყრდენი კედლის მოწყობის სამუშაოების განხორციელების სხვადასხვა ეტაპებზე მცენარეულ საფარსა და ჰაბიტატებზე უარყოფითი ზემოქმედების შემცირების მიზნით გატარდება შემდეგი შემარბილებელი და საკომპენსაციო ღონისძიებები:

- მცენარეებისა და ჰაბიტატების ზედმეტად დაზიანების პრევენციის მიზნით, სამშენებლო ტერიტორიის, მისასვლელი გზისა და სატრანსპორტო საშუალებების სადგომების საზღვრების მარკირება და მკაცრი დაცვა;
- ცხელ ან/და ქარიან ამინდში გრუნტის საფარის მისასვლელი გზის რეგულარული მორწყვა (მინ. ოთხჯერ დღის განმავლობაში);
- ჰაერის დაბინძურების თავიდან აცილების მიზნით, ამტვერვადი მასალების სიმაღლიდან დატვირთვისა და დაცლის შეზღუდვა;
- სამშენებლო ტერიტორიაზე ცეცხლის დანთების (მათ შორის ნარჩენებისა და სამშენებლო მასალების დაწვა) აკრძალვა;
- მიმდებარე მცენარეულობის მაქსიმალური დაცვა შესაბამისი ტექნიკური საშუალებების და პროდუქტების უარყოფითი ზემოქმედებისგან (დანაგვიანება, ავარიული დაღვრა, გაჟონვა, გამონაბოლქვი, მტვერი). ნარჩენებით დაბინძურების თავიდან აცილების მიზნით შესაბამისი ურნების განთავსება სამშენებლო ობიექტზე. სახიფათო ნარჩენებისთვის სპეციალური ურნების განთავსება;
- სამშენებლო სამუშაოების წარმოებისას საწვავი, საპოხი მასალებისა და სხვა სახიფათო ქიმიური ნივთიერებების კონტეინერების მდინარის კალაპოტიდან მოშორებით განთავსება. ავზებისა და კონტეინერების განთავსება პლასტმასის ან

მეტალის შემკრებ რეზერვუარზე, რომლის მინიმალური მოცულობა მასზე განთავსებული ავზის/კონტეინერის მოცულობის 110%-ს შეადგენს;

- ავტომობილების, მძიმე ტექნიკისა და აღჭურვილობის რეგულარული შემოწმება. დაზიანების (გაჟონვის) იდენტიფიკაციის შემთხვევაში, ავტომობილის/ტექნიკის სამშენებლო ტერიტორიაზე დაშვების აკრძალვა;
- დაღვრაზე რეაგირების სპეციალური აღჭურვილობის (ე.წ. Spill Kit 220 ლ.) განთავსება სამშენებლო ობიექტზე. სატრანსპორტო და სამშენებლო ტექნიკის გადაადგილებისთვის სიჩქარის შეზღუდვა 10 კმ/სთ-მდე სამშენებლო ობიექტზე გადაადგილებისას. სატრანსპორტო საშუალებებისათვის გადაადგილების დადგენილი მარშრუტიდან გადახვევის აკრძალვა;
- მშენებლობაზე დასაქმებული თანამშრომლების ტრენინგი გარემოსდაცვით და უსაფრთხოების საკითხებზე, მათ შორის, მიმდებარე ტერიტორიაზე განთავსებული მცენარეული საფარის დაცვის საკითხებზე;
- ნაგებობის მშენებლობის ეტაპზე რეგულარული გარემოსდაცვითი მონიტორინგის წარმოება.

6. ფაუნა

6.1 ადგილობრივი სახეობების აღწერა

კამერალური კვლევის მიხედვით, ზოო-გეოგრაფიულად სამხრეთ კავკასია შედის პალეარქტიკის ოლქის აღმოსავლეთ ხმელთაშუაზღვის ქვე-ოლქში. E60 ავტომაგისტრალის ჩუმათელეთი - ხევის მონაკვეთი ნაწილობრივ შედის აღნიშნული ქვე-ოლქის კავკასიური რაიონის დასავლეთ ქვერაიონის შემადგენლობაში (სოფ. ხევი) და აღმოსავლეთის (სოფ. ჩუმათელეთი) (Верещагин 1958; Гаджиев 1986). ლიხის ქედი, რომლის სისტემაშიც მოქცეულია ავტომაგისტრალის მონაკვეთი თავისებურ ეკოლოგიურ დერეფანს წარმოადგენს დიდსა და მცირე კავკასიონს შორის.

კვლევის პირველად ეტაპზე, წინასწარ იქნა მოძიებული შესაბამისი ლიტერატურა. დადგინდა ყველა ის სახეობა (მათ შორის დაცული სახეობები), რომელიც შესაძლოა, წლის სხვადასხვა პერიოდში გვხვდებოდეს ნაპირდაცვითი კედლის მოსაწყობად შერჩეულ ადგილზე და მის მიმდებარე ტერიტორიებზე. სავლეთ კვლევების შედეგების საფუძველზე განხორციელდა სამიზნე არეალის საერთო ზოოლოგიური აღწერა, მშენებლობის ეტაპზე მოსალოდნელი ზემოქმედების ტიპებისა და ხარისხის განსაზღვრა, შესაძლო ზემოქმედებების შემარბილებელი ზომების იდენტიფიცირება. სავლეთ კვლევის დროს გამოყენებული იქნა მარშრუტული მეთოდი. ნაპირდაცვითი ნაგებობის მოწყობის ადგილას და მომიჯნავე საპროექტო დერეფნის ფარგლებში ვიზუალურად ფიქსირდებოდა და ზუსტდებოდა შემხვედრი სახეობების არსებობა. ასევე ფიქსირდებოდა ცხოველმყოფელობის ნიშნები: კვალი, ექსკრემენტები, სოროები, ბუმბული, ბეწვი და ა.შ. ფრინველების სახეობრივი კუთვნილება იმ შემთხვევაში თუ ისინი ვიზუალურად არ ჩანდა დგინდებოდა ხმით. ქვეწარმავლები და ამფიბიები დაფიქსირდა თავშესაფარებში ქვების, მორების ქვეშ და წყალსატევებში.

6.1.1 ძუძუმწოვრები

ლიტერატურული წყაროების მიხედვით და ექსპერტულ გამოცდილებაზე დაყრდნობით, საკვლევ ტერიტორიის არეალში წელიწადის სხვადასხვა დროს შესაძლებელია, გვხვდებოდნენ ძუძუმწოვრების (კლასი: Mammalia) შემდეგი სახეობები:

ცხრილი 3. სამიზნე არეალსა და მიმდებარე ტერიტორიებზე გავრცელებული ძუძუმწოვრების სახეობები

ქართული დასახელება	ლათინური დასახელება	ბიოტოპი
მველი	<i>Capreolu capreolus</i>	ტყე
გარეული ღორი	<i>Sus scrofa</i>	ტყე-ბუჩქნარი
მურა დათვი	<i>Ursus arctos</i>	ტყე
ტურა	<i>Canis aureus</i>	ტყე-ბუჩქნარი
მელა	<i>vulpes vulpes</i>	ტყე-ბუჩქნარი
ფოცხვერი	<i>Lynx lynx</i>	ტყე
ტყის კატა	<i>Felis chaus</i>	ტყე
კლდის კვერნა	<i>Martes foina</i>	ტყე-ბუჩქნარი
კაკვასიური ციყვი	<i>Sciurus anomalis</i>	ტყე
კბილთეთრა	<i>Crocidura russala</i>	ტყე
გრძელკუდა კბილთეთრა	<i>Crocidura gueldenstaedtii</i>	ტყე
მაჩვი	<i>Meles meles</i>	ბუჩქნარი
კაკვასიური ბიგა	<i>Sorex araneus</i>	ტყე
რადეს ბიგა	<i>Sorex raddei</i>	ტყე
წავი	<i>Lutra lutra</i>	ტყე-ბუჩქნარი, მდინარის სანაპირო ზოლი
ადმოსავლეთ-ევროპული ზღარბი	<i>Erinaceus concolor</i>	ტყე-ბუჩქნარი
კაკვასიური თხუნელა	<i>Talpa caucasica</i>	ტყე-ბუჩქნარი
მცირე ცხვირნალა	<i>Rhinolophus hipposideros</i>	ტყე
ყურწვეტა მდამიობი	<i>Myotis blythii</i>	ტყე
ჯუჯა დამორი	<i>Pipistrellus pipistrellus</i>	ტყე
ხმელთაშუაზღვის დამორი	<i>Pipistrellus kuhlii</i>	ტყე
ჩვეულებრივი მეგვიანე	<i>Eptesicus serotinus</i>	ტყე
კურდღელი	<i>Lepus europaeus</i>	ბუჩქნარი
ტყის ძილგუდა	<i>Driomys nitedula</i>	ტყე
დედოფალა	<i>Mustela nivalis</i>	ტყე-ბუჩქნარი

ცხრილი 4. სამიზნე არეალში გავრცელებული წითელი წიგნის სახეობები

სახეობები	ლათინური დასახელება	დაცულობის სტატუსი
მურა დათვი	<i>Ursus arctos</i>	EN
ფოცხვერი	<i>Lynx lynx</i>	CR
კაკვასიური ციყვი	<i>Sciurus anomalis</i>	VU

წავი	<i>Lutra lutra</i>	VU
------	--------------------	----

მოქმედ E60 ავტომაგისტრალზე არსებული ინტენსიური სატრანსპორტო მოძრაობის, ავტომაგისტრალის მოდერნიზაციის პროექტის ფარგლებში მიმდინარე აქტიური სამშენებლო სამუშაოების წარმოებისა და მოსაზღვრე ტერიტორიებზე არსებული მჭიდრო დასახლებების მიზეზით კვლევის პროცესში ძუძუმწოვრების არსებობის შედარებით მცირე ნიშნები იქნა მიკვლეული.

ფოტო 1. ტურის (*Canis aureus*) კვალი



6.1.2 ამფიბიები

ხერხემლიანთა შორის ამფიბიები წარმოადგენს ყველაზე მცირერიცხოვან კლასს და მოიცავს 3400-მდე სახეობას. ისინი 3 რიგში არიან გაერთიანებულნი: უფეხოები (*Apoda*), კუდიანები (*Caudata* ანუ *Urodela*) და უკუდოები (*Anura*). საქართველოში ამფიბიების სულ 12 სახეობაა, რომლებიც ბოლო ორ რიგს მიეკუთვნება, ხოლო ცალკეული სახეობების რიცხვი (მაგ. ბაყაყები, გომბეშოები) საკმაოდ დიდია. ტენის მოყვარული სახეობების სიჭარბე მეტწილად აღინიშნება ტყიანი მასივის იმ ნაწილში, სადაც წლიური ნალექების რაოდენობა 1000 მმ-ს აღემატება. ხმელეთის ხერხემლიანთა ფაუნის სავსე კვლევების და არსებული ინფორმაციის დამუშავების შედეგად ნაპირდაცვითი კედლის მოწყობის არეალსა და მიმდებარე ადგილებში გამოვლენილი ძირითადი სახეობები სისტემატიკური ჯგუფების მიხედვით წარმოდგენილია ქვემოთ მოცემულ ცხრილში:

ცხრილი 5. საპროექტო არეალში გამოვლენილი ამფიბიების სახეობები

№	ქართული დასახელება	ლათინური დასახელება	წითელი ნუსხა	IUCN	დაცვის სხვა საფუძველი
1	ჩვეულებრივი ვასაკა	<i>Hyla orientalis</i> <i>Linnaeus</i>	LC	LC	ბერნის კონვენცია

2	ტბორის ბაყაყი	<i>Pelophylax ridibundus Pallas</i>	LC	LC	ბერნის კონვენცია
3	მცირეაზიული ბაყაყი	<i>Rana macrocnemis camerani Boulenger</i>	LC	LC	ბერნის კონვენცია
4	მწვანე გომბეშო	<i>Bufo viridis</i>	LC	LC	ბერნის კონვენცია
5	კავკასიური გომბეშო	<i>Bufo verucosissima</i>	LC	LC	ბერნის კონვენცია

ფოტო 2. კავკასიური გომბეშოს (*Bufo verucosissima*) თავკომბალები



6.1.3 რეპტილიები

საკვლევი მონაკვეთი არ გამოირჩევა ქვეწარმავლების მრავალფეროვნებით და ენდემიზმის დონით. ლიტერატურული წყაროების მიხედვით, საქართველოში დღევანდელი მონაცემებით გავრცელებულია 26 სახეობის გველი, აქედან 14 არის ანკარასებრი, 1 მახრჩობელასებრი, 1 გველბრუცასებრი და 8 გველგესლა. საკვლევი ტერიტორიაზე გველების სახეობებიდან გავრცელებულია 4 სახეობა, კერძოდ: წყლის ანკარა (*Natrix tessellata*), ჩვეულებრივი ანკარა (*Natrix natrix*), სპილენძა (*Coronella austriaca*) დომინანტი სახეობაა გველებში ჩვეულებრივი ანკარა, ხოლო ხვლიკებში ართვინის ხვლიკი.

ცხრილი 6. რეპტილიების ლიტერატურულად ცნობილი სახეობები

№	ქართული დასახელება	ლათინური დასახელება	წითელი ნუსხა	IUCN	დაცვის სხვა საფუძველი
1	ჩვეულებრივი ანკარა	<i>Natrix natrix Linnaeus</i>	LC	LR/LC	ბერნის კონვენცია
2	წყლის ანკარა	<i>Natrix tessellate Laurenti</i>	LC	LC	ბერნის კონვენცია
3	სპილენძა	<i>Coronella austriaca Laurenti</i>	LC	LC	ბერნის კონვენცია

4	გველბრუცა	<i>Xerotyphlops vermicularis</i> <i>Strauch</i>	DD	LC	-
5	ართვინის ხვლიკი	<i>Darevskia derjugini</i>	LC	LC	ბერნის კონვენცია
6	ქართული ხვლიკი	<i>Darevskia rudis</i>	LC	LC	ბერნის კონვენცია
7	ბოხმეჭა	<i>Anguis fragilis/Anguis</i> <i>colchica</i>	LC	LC	ბერნის კონვენცია
8	გველხოკერა	<i>Pseudopus apodus</i>	LC	LC	
9	მარდი ხვლიკი	<i>Lacerta agilis</i>	LC	LC	ბერნის კონვენცია

საველე კვლევის პროცესში დაფიქსირდა რამდენიმე სახეობა: ართვინის ხვლიკი (*Darevskia derjugini*) – 1 ინდივიდი, ქართული ხვლიკი (*Darevskia rudis*) - 3 ინდივიდი, ბოხმეჭა (*Anguis colchica*) – 1 ინდივიდი.

ფოტო 3. ქართული ხვლიკი (*Darevskia rudis*)



ართვინის ხვლიკი (*Darevskia derjugini*) ფართოდ გავრცელებული სახეობაა კავკასიაში. აღნიშნული საპროექტო ტერიტორია შესაბამის საბინადრო გარემოს წარმოადგენს ართვინის ხვლიკისთვის, რომელიც გავრცელებულია საპროექტო ტერიტორიის მთელ დერეფანში. ქართული ხვლიკი (*Darevskia rudis*) საქართველოში ფართოდ გავრცელებული ხვლიკია, რომლის საბინადრო გარემოს ძირითადად კლდეები წარმოადგენს.

6.1.4 ფრინველები

განხორციელებული კამერალური კვლევების საფუძველზე დადგინდა ფრინველთა იმ სახეობების ნუსხა, რომლებიც შეიძლება წელიწადის სხვა დროს გვხვდებოდეს სამიზნე ტერიტორიაზე.

ცხრილი 7. სამიზნე ტერიტორიაზე გავრცელებული ფრინველთა სახეობები

№	ქართული დასახელება	ლათინური დასახელება	წითელი ნუსხა	სეზონი	IUCN	დაცვის სხვა საფუძველი
1	თეთრი ბოლოქანქარა	<i>Motacilla alba</i>	-	YR-R, M	LC	ბერნის კონვენცია
2	ნამგალა	<i>Apus apus</i>	-	BB, M	LC	ბერნის კონვენცია
3	ოქროსფერი კვირიონი	<i>Merops apiaster</i>	-	BB, M	LC	
4	რუხი ყვავი	<i>Corvus cornix</i>	-	YR-R	LC	
5	ჩხიკვი	<i>Garrulus glandarius</i>	-	YR-R	LC	
6	შაშვი	<i>Turdus merula</i>	-	YR-R	LC	ბერნის კონვენცია
7	ქალაქის მერცხალი	<i>Delichon urbicum</i>	-	BB, M	LC	ბერნის კონვენცია
8	შოშია	<i>Sturnus vulgaris</i>	-	YR-R, M	LC	
9	გარეული მტრედი	<i>Columba livia</i>	-	YR-R	LC	
10	გულიო (ან გვიძინი)	<i>Columba oenas</i>	-	YR-R	LC	
11	ქედანი	<i>Columba palumbus</i>	-	YR-R	LC	
12	სოფლის მერცხალი	<i>Hirundo rustica</i>	-	BB, M	LC	ბერნის კონვენცია
13	მოლალური	<i>Oriolus oriolus</i>	-	BB, M	LC	ბერნის კონვენცია
14	ჩხართვი	<i>Turdus viscivorus</i>	-	YR-R, M	LC	ბერნის კონვენცია
15	გულწითელა	<i>Erithacus rubecula</i>	-	YR-R	LC	ბერნის კონვენცია
16	სკვინჩა	<i>Fringilla coelebs</i>	-	YR-R, M	LC	ბერნის კონვენცია
17	გუგული	<i>Cuculus canorus</i>	-	BB, M	LC	ბერნის კონვენცია
18	ჩვეულებრივი ბოლოცეცხლა	<i>Phoenicurus phoenicurus</i>	-	BB, M	LC	ბერნის კონვენცია
19	სახლის ბელურა	<i>Passer domesticus</i>	-	YR-R	LC	
20	ჩიტბატონა	<i>Carduelis carduelis</i>	-	YR-R, M	LC	ბერნის კონვენცია
21	მწვანულა	<i>Carduelis chloris</i>	-	YR-R, M	LC	ბერნის კონვენცია
22	დიდი წიწვივა (წიწკანა)	<i>Parus major</i>	-	YR-R	LC	ბერნის კონვენცია
23	ჩვეულებრივი ღაჟო	<i>Lanius collurio</i>	-	BB, M	LC	ბერნის კონვენცია
24	წრიპა	<i>Turdus philomelos</i>	-	YR-R, M	LC	ბერნის კონვენცია
25	თოხიტარა	<i>Aegithalos caudatus</i>	-	YR-R, M	LC	ბერნის კონვენცია

26	ჩვეულებრივი კირკიტა	<i>Falco tinnunculus</i>	-	YR-R, M	LC	ბონის და ბერნის კონვენციები
27	ჩვეულებრივი კაკაჩა	<i>Buteo buteo</i>	-	YR-R, M	LC	ბონის და ბერნის კონვენციები
28	დიდი ჩვამა	<i>Phalacrocorax carbo</i>	-	YR-R, M	LC	
29	რუხი ყანჩა	<i>Ardea cinerea</i>	-	YR-R	LC	ბონის და ბერნის კონვენციები
30	მცირე თეთრი ყანჩა	<i>Egretta garzetta</i>	-	YR-R	LC	
31	ლამის ყანჩა	<i>Nycticorax nycticorax</i>	-	BB, M	LC	ბონის და ბერნის კონვენციები
32	წითელი იხვი	<i>Tadorna ferruginea</i>	-	YR-R	LC	
33	გარეული იხვი	<i>Anas platyrhynchos</i>	-	YR-R, M	LC	ბონის და ბერნის კონვენციები
34	ძერა	<i>Milvus migrans</i>	-	YR-R, M	LC	ბონის და ბერნის კონვენციები
35	მიმინო	<i>Accipiter nisus</i>	-	YR-R, M	LC	ბონის და ბერნის კონვენციები
36	ქორი	<i>Accipiter gentilis</i>	-	YR-R, M	LC	ბონის და ბერნის
37	მცირე წინტალა	<i>Charadrius dubius</i>	-	YR-R, M	LC	ბონის და ბერნის კონვენციები
38	ტბის თოლია	<i>Larus ridibundus</i>	-	YR-R, M	LC	
39	ოფოფი	<i>Upupa epops</i>	-	BB, M	LC	ბერნის კონვენცია
40	ჭილყვავი	<i>Corvus frugilegus</i>	-	YR-R, M	LC	
41	ჩვეულებრივი ბულბული	<i>Luscinia megarhynchos</i>	-	BB, M	LC	
42	ჩვეულებრივი ჭივჭავი	<i>Phylloscopus collybita</i>	-	BB, M	LC	
43	ჭკა	<i>Corvus monedula</i>	-	YR-R, M	LC	ბერნის კონვენცია

YR-R = მთელი წლის განმავლობაში საქართველოშია აქ ბუდობს და მრავლდება; YR-V = ამ ტერიტორიების ვიზიტორია; არ მრავლდება, მაგრამ მთელი წლის განმავლობაში აქ არის; BB = ტერიტორიაზე შემოდის მხოლოდ გასამრავლებლად; M = მიგრანტი; მიგრაციის დროს (შემოდგომაზე და გაზაფხულზე) შეიძლება მოხვდეს ამ ტერიტორიაზე.

ფრინველების იმ სახეობების გარდა, რომლებიც ბუდობენ პროექტის არეალში და მიმდებარე ადგილებში სეზონური მიგრაციების დროს, ზამთარში ან შემთხვევით აღნიშნულ ტერიტორიაზე კიდევ შეიძლება ბევრი სხვა სახეობა დაფიქსირდეს, მაგრამ ისინი აქ ან ცოტა ხნით, ან საერთოდ არ ჩერდებიან, ვინაიდან პროექტის არეალში მაღალია შეწუხების ფაქტორი და ამასთან ერთად დეგრადირებული ჰაბიტატების გამო ფრინველები ვერ პოულობენ აქ მათთვის შესაფერის ეკოლოგიურ პირობებს. საველე კვლევის პროცესში სამიზნე და მიმდებარე ტერიტორიებზე დაფიქსირდა შემდეგი სახეობები: კრაზანაჭამია (*Pernis apivorus*) 1 ინდივიდი, კლდის მერცხალი (*Ptyonoprogne*

rupestris) 3 ინდივიდი, თეთრი ბოლოქანქარა (*Motacilla alba*) 1 ინდივიდი, ღაჟო (*Lanius collurio*) 2 ინდივიდი, რუხი მემატლია (*Muscicapa striata*) 1 ინდივიდი, მთის (რუხი) ბოლოქანქარა (*Motacilla cinerea*) 2 ინდივიდი, შაშვი (*Turdus merula*) 4 ინდივიდი.

ფოტო 4. კრაზანაჭამია (*Pernis apivorus*)



ფოტო 5. თეთრი ბოლოქანქარა (*Motacilla alba*)



ლიტერატურული წყაროების მიხედვით შედგენილი სახეობების სიების მიხედვით თუ ვიმსჯელებთ, შეიძლება ითქვას, რომ პროექტის არეალის ფაუნა შედარებით მრავალფეროვანია, თუმცა მნიშვნელოვანია აღინიშნოს შემდეგი გარემოებები:

ა) სახეობების უმრავლესობა მიეკუთვნება მრავალრიცხოვან და ფართოდ გავრცელებულ სახეობებს, რომელნიც შეგუებულნი არიან ანთროპოგენურ ლანდშაფტში ცხოვრებას. ნაწილი უპირატესად ველურ ბუნებაში გვხვდება, მაგრამ თუ არ იღვევებიან ადამიანის მხრიდან გარდაქმნილ გარემოშიც შეუძლიათ არსებობა.

ბ) არსებული ავტომაგისტრალის გასწვრივ ჩამოყალიბებულია დეპრესიული ზონა ე. წ. „გაუცხოვების ზოლი“, რომელიც დიდი ხანია არსებობს და შესაბამისი მიზეზების გამო (ხმაური, ვიბრაცია, ჰაერის დაბინძურება და ა.შ.) თითქმის მოკლებულია ცხოველთა მოსახლეობას. სახეობათა აბსოლუტური უმრავლესობა დაფიქსირებულია ამ ზოლის გარეთ, ფერდობების ზედა ნაწილში, მდ. რიკოთულას გზის საპირისპირო ნაპირთან ან მონაკვეთებთან, რომლებსაც მშენებლობა ჯერ არ შეუხო. საპროექტო არეალის ზოოლოგიური შესწავლის შედეგად სამიზნე ტერიტორიაზე და მის მიმდებარედ არ დაფიქსირებულა საქართველოსა და IUCN-ს „წითელ ნუსხებში“ შეტანილი სახეობები. ასეთი შედეგი სავსებით მოსალოდნელი იყო ვინაიდან საპროექტო არეალი მაღალი ანთროპოგენური პრესის ქვეშ იმყოფება და აქ არ არის წარმოდგენილი იშვიათი და გადამენების საფრთხის წინაშე მყოფი სახეობების შენარჩუნებისთვის მნიშვნელოვანი კრიტიკული ჰაბიტატები.

2001 წლიდან საქართველო მიუერთდა „აფრიკა-ევრაზიის მიგრირებადი წყლისა და ჭარბტენიან ტერიტორიებზე მობინადრე ფრინველების დაცვის შესახებ შეთანხმებას“ (AEWA). ამ შეთანხმების თანახმად დაცვას ექვემდებარება ყველა წყალმცურავი და წყლის მახლობლად მობინადრე ფრინველი, რომელიც ბინადრობს საქართველოში. კვლევის დროს სამიზნე არეალის ფარგლებში ამგვარი ფრინველები არ დაფიქსირებულა თუმცა ავტომაგისტრალის სხვა მონაკვეთებზე ნანახია პატარა

წინტალა (*Charadrius dubius*) და მეზორნე (*Actitis hypoleucos*). ორივე ჩვეულებრივი და ფართოდ გავრცელებული ფრინველია, როგორც დასავლეთ ასევე აღმოსავლეთ საქართველოს ვაკე-მთისწინების მდინარეების სანაპირო ზოლში. საქართველო მიერთებულია ასევე ბერნის კონვენციის ხელშეკრულებას ევროპულ ხელფრთიანთა დაცვის შესახებ EUROBATS. ხელფრთიანების ყველა სახეობა, რომლებიც საქართველოში გვხვდება, შეტანილია ბერნის კონვენციის დანართ II-ში და დაცულია EUROBATS-ის შეთანხმებით. აღნიშნული შეთანხმების თანახმად, საქართველო ვალდებულია დაიცვას პროექტის არეალში და მის მახლობლად დაფიქსირებული 5 სახეობის ხელფრთიანი.

ცხრილი 8. საპროექტო არეალში გავრცელებული ხელფრთიანები

№	ქართული დასახელება	ლათინური დასახელება	IUCN
1	მცირე ცხვირნალა	<i>Rhinolophus hipposideros</i>	LC
2	წვეტყურა მლამიობი	<i>Myotis blyti</i>	LC
3	ჯუჯა ღამორი	<i>Pipistrellus pipistrellus</i>	LC
4	ხმელთაშუაზღვის ღამორი	<i>Pipistrellus kuhlii</i>	LC
5	ჩვეულებრივი მეგვიანე	<i>Eptesicus serotinus</i>	LC

6.2 ადგილობრივ სახეობებზე პოტენციური ზეგავლენა

ადგილობრივ სახეობებზე ნაპირდაცვითი კონსტრუქციის მშენებლობის ეტაპის ზეგავლენა, ავტომაგისტრალისა და შესაბამისი ინფრასტრუქტურის (გვირაბები, ხილები, სატრანსპორტო კვანძები და ა.შ.) მოსამზადებელ და მშენებლობის ეტაპებთან შედარებით იქნება მცირე.

პოტენციური ზემოქმედების სახეები:

- ჰაბიტატების დეგრადაციის შედეგად თავშესაფრების დაკარგვის საფრთხე;
- ნიადაგის დატკეპვნისა და ბეტონის კონსტრუქციის მოწყობის შედეგად მიწის ზედაპირის „დახურვის“ გამო ჭიაყელებზე ზემოქმედების რისკი;
- ავტოსაგზაო შემთხვევების შედეგად გამოწვეული ცხოველთა დაღუპვის რისკი;
- ღია თხრილების გამო ღამის საათებში ცხოველთა დაშავების რისკი;
- ინტენსიური ხმაურის/ტერიტორიაზე ხალხის და ტექნიკის ოპერირების გამო შემფოთება და სტრესი;
- ბარიერის ეფექტი - გადაადგილების შესაძლო შეზღუდვის რისკი;
- გამონაბოლქვით და მტვრით გამოწვეული არაპირდაპირი ზემოქმედების საფრთხე;
- ღამის საათებში სინათლით შესაძლო 'დაბინძურებით' გამოწვეულ შემფოთება;
- მდინარის კალაპოტის მახლობლად ან კალაპოტში მუშაობისას წყლის დაბინძურების რისკები.

სამშენებლო სამუშაოების განხორციელების პროცესში მოსალოდნელია არაპირდაპირი ზემოქმედება ცხოველთა სამყაროზე მათ საკვებ ბაზაზე ზემოქმედების შედეგად. იგულისხმება მტვრის გავლენა მცენარეულ საფარზე.

მაგისტრალის მშენებლობა და ექსპლუატაცია იმ მონაკვეთებში, რომლებიც სახეცვლილ ლანდშაფტსა და კულტივირებულ ნაკვეთებზე გაივლის

ნაპირდაცვითი კედლის მოწყობა არ გამოიწვევს მნიშვნელოვან დამატებით ზემოქმედებას ცხოველთა სამყაროზე, რადგან ავტომაგისტრალის მოდერნიზაციის პროექტის ფარგლებში მიმდინარე ინტენსიური სამშენებლო სამუშაოების შედეგად მნიშვნელოვანი სახეობები სამიზნე ტერიტორიებზე არ გვხვდება.

გასათვალისწინებელია საპროექტო ზონაში დაცული სახეობის არსებობა. საპროექტო დერეფანი არ ხვდება ფრინველთათვის პრიორიტეტული ჰაბიტატების და სამიგრაციო დერეფნის ტერიტორიაზე.

ზემოქმედების ფაქტორად ჩაითვლება სამშენებლო ტექნიკისა და სატრანსპორტო საშუალებების გადაადგილებით გამოწვეული ხმაურის გავლენა. ხმაურის ზემოქმედებით იცვლება ცხოველების აქტიურობის მაჩვენებლები, ხშირდება გულისცემა, გამოიყოფა სტრესის ჰორმონები ფრინველებისთვის და ცხოველთა სამყაროს იმ წარმომადგენლებისთვის, რომლებიც ამყარებენ კომუნიკაციას ხმოვანი სიგნალებით.

საველე კვლევების განხორციელებისას საპროექტო არეალში ბრაკონიერობით გამოწვეული ზემოქმედება შეფასდა როგორც დაბალი/უმნიშვნელო.

6.3 შემარბილებელი ღონისძიებები

საპროექტო არეალსა და მიმდებარე ტერიტორიების ფარგლებში ფაუნის სახეობებზე ზემოქმედების შერბილების მიზნით განხორციელდება შემდეგი ქმედებები:

- ავტომობილების სიგნალის აკრძალვა (გარდა უსაფრთხოებისთვის აუცილებელი შემთხვევებისა) ცხოველთა შეშფოთების თავიდან ასაცილებლად და სიჩქარის შეზღუდვა 10 კმ/სთ-მდე სამშენებლო მონაკვეთზე გადაადგილებისას;
- სამუშაო ტერიტორიების საზღვრების დაცვის უზრუნველყოფა;
- ცხელ და ქარიან ამინდში გრუნტის საფარის მისასვლელი გზების რეგულარული მორწყვა (მინ. ოთხჯერ დღის განმავლობაში);
- ჰაერის დაბინძურების თავიდან აცილების მიზნით, ამტვერვადი მასალების სიმაღლიდან დატვირთვისა და დაცლის აკრძალვა;
- საპროექტო ტერიტორიაზე ცეცხლის დანთების (მათ შორის ნარჩენებისა და სამშენებლო მასალების დაწვა) აკრძალვა;
- თხრილების/ორმოების შემოიღობება ცხოველების ჩავარდნის/დაზიანებისგან დასაცავად. დიდი ზომის ცხოველებისთვის (მსხვილფეხა საქონელი) მკვეთრი ფერის ლენტის გამოყენება, ხოლო მცირე ზომის ცხოველებისთვის - მეტალის, პლასტიკის ან სხვა მასალის ფარების/ღობის მოწყობა. მიუხედავად აღნიშნული ღონისძიებისა, სამუშაო ცვლის დასრულების შემდეგ თხრილში ფიცრის ან ტოტების მოთავსება, შემთხვევით ჩავარდნილი მცირე ზომის ცხოველისთვის ამოსვლის საშუალების მისაცემად. გრუნტის უკუჩაყრამდე თხრილების დათვალაიერება;
- სამშენებლო/სარემონტო სამუშაოების პროცესში გზის მიმდებარე ტერიტორიების დაცვა ტექნიკური საშუალებებისა და პროდუქტების უარყოფითი ზემოქმედებისგან

(დანაგვიანება, ავარიული დაღვრა, გაჟონვა, გამონაბოლქვი, მტვერი). ნარჩენებით დაბინძურების თავიდან აცილების მიზნით შესაბამისი ურნების განთავსება თითოეულ სამშენებლო ობიექტზე;

- სახიფათო ნარჩენებისთვის სპეციალური ურნების განთავსება;
- სამშენებლო სამუშაოების განხორციელებისას საწვავი, საპოხი მასალებისა და სხვა სახიფათო ქიმიური ნივთიერებების კონტეინერების განთავსება მდინარის კალაპოტიდან მოშორებით. ავზებისა და კონტეინერების განთავსება მოხდება პლასტმასის ან მეტალის შემკრებ რეზერვუარზე, რომლის მინიმალური მოცულობა მასზე განთავსებული ავზის/კონტეინერის მოცულობის 110%-ს შეადგენს;
- ავტომობილების, მძიმე ტექნიკისა და აღჭურვილობის რეგულარული შემოწმება. დაზიანების (გაჟონვის) იდენტიფიკაციის შემთხვევაში, ავტომობილის/ტექნიკური საშუალების სამშენებლო ტერიტორიებზე დაშვების აკრძალვა.
- დაღვრაზე რეაგირების სპეციალური აღჭურვილობის (ე.წ. Spill Kit 220 ლ.) განთავსება სამშენებლო ობიექტზე;
- ფაუნის სახეობების დეზორიენტაციის თავიდან არიდების მიზნით, სამშენებლო ტერიტორიაზე ღამის განათების ტყეებისკენ მიმართვის აკრძალვა;
- მშენებლობაზე დასაქმებული თანამშრომლების ტრენინგი გარემოსდაცვით და უსაფრთხოების საკითხებზე, მათ შორის, საპროექტო არეალის მიმდებარე ტერიტორიაზე გავრცელებული ფაუნის სახეობების მნიშვნელობისა და დაცვის საკითხებზე;
- მშენებლობის ეტაპზე რეგულარული გარემოსდაცვითი მონიტორინგის წარმოება.

7 იქტიოფაუნა

7.1 პროექტის არეალში არსებული ზედაპირული წყლის ობიექტის აღწერა

მდინარე რიკოთულა სათავეს სურამის ქედის დასავლეთ განშტოებაზე იღებს და წარმოადგენს მდინარე ძირულას მარცხენა შენაკადს. მისი წყალშემკრები აუზი ზღვის დონიდან 1350 მ. სიმაღლემდე ვრცელდება. მდინარის საერთო სიგრძე 12 კმ-ს აღწევს, სრული ვარდნა ≈ 643 მ, საშუალო ქანობი - 6.4%, წყალშემკრები აუზის ფართობი ≈ 75 კმ². მდინარის ხეობა მთლიან სიგრძეზე V-ფორმისაა. ხეობის ფერდობები მკვეთრი ქანობებით ხასიათდებიან და ერწყმიან მიმდებარე ქედების კალთებს. მდინარის კალაპოტი ზომიერად კლაკნილი და დაუტოტავია.

მდინარე საზრდოობს თოვლის, წვიმის და გრუნტის წყლებით. მისი წყლიანობის რეჟიმი ხასიათდება გაზაფხულის თოვლის დნობით გამოწვეული წყალდიდობით, შემოდგომა-ზამთრის წვიმებით გამოწვეული წყალმოვარდნებით და ზაფხულის არამდგრადი წყალმცირობით. აღსანიშნავია, რომ წვიმებით გამოწვეული წყალმოვარდნის დონეები აღემატება თოვლის დნობით გამოწვეული წყალდიდობის დონეებს. სოფ. ხევის ტერიტორიაზე წარსულში ძლიერ წყალდიდობას ჰქონდა ადგილი.

7.2 იქტიოფაუნის აღწერა

7.2.1 კამერალური კვლევა

კამერალური კვლევის ფარგლებში პირველ ყოვლისა მოძიებული იქნა ადგილობრივ იქტიოფაუნასთან დაკავშირებული ლიტერატურა და გაანალიზებული იქნა სამიზნე ტერიტორიასთან დაკავშირებული ჰიდრო და გეო ინფორმაციული მონაცემები. მდ. რიკოთულას იქტიოფაუნა და ჰიდროფაუნა (პლანქტონი, ბენტოსი, პერიფიტონი და მაკროფიტები) დეტალურად შესწავლილი არ არის. იქტიოფაუნისა და ჰიდრობიო კვლევა განხორციელდა პროექტის გავლენის არეალში. კვლევა მოიცავდა ადგილობრივ, გამოცდილ მეთევზეთა ანამნეზს (ინტერვიუს მეთოდი). ლიტერატურის მიხედვით, საკვლევ არეალში არსებული მცირე მდინარეები და ბუნებრივი ხევები თოვლის დნობის და წყალუხვობის დროს ღვარცოფულია, რაც შესაბამისად ამცირებს მდინარეებში იქტიოფაუნის არსებობას.

თევზის საკვლევ ტერიტორიაზე გავრცელებულ სახეობებს ადგილობრივი მოსახლეობისთვის გარკვეული მნიშვნელობა აქვს, როგორც მეთევზეობის ობიექტს და დამატებით საკვებს.

7.2.2 საველე კვლევა

საველე კვლევები მოიცავდა თევზის სახეობრივი და რაოდენობრივი შემადგენლობის კვლევას საკონტროლო ჭერების მიხედვით. საველე კვლევები განხორციელდა 2021 წლის ივლისში.

7.3 ჰიდრობიოლოგია/წყლის მაკრო-უხერხემლოები

7.3.1 კამერალური კვლევა

კამერალური კვლევისას გათვალისწინებული იქნა წყლის ნაკადის ჰიდრობიოლოგიური ზონალურობის საკითხი, რომელიც ფორმირდება რიგი ისეთი ფაქტორების გათვალისწინებით, რომლებიც გავლენას ახდენენ წყლის ორგანიზმების რაოდენობრივ მახასიათებლებზე. აღნიშნული რაოდენობრივი მახასიათებლები მნიშვნელოვანია არა მხოლოდ ჰიდრობიოლოგიური კომპონენტების მაღლივ ზონებში და იარუსებზე გავრცელების და გადანაწილების საკითხების გასაანალიზებლად, არამედ ასევე წყლის ნაკადებში სეზონური ბიოლოგიური ცვლილებების შესახებ ნათელი წარმოდგენის შესაქმნელად. ამგვარი მონაცემები გასაგებს ხდის ბიოცენოზური სტრუქტურების წლიურ როტაციას. წყლის ნაკადების ჰიდრობიოლოგიური ზონალურობის შესახებ მონაცემების გასარკვევად განისაზღვრა ფაქტორები, რომლებიც გათვალისწინებული იქნა მონაცემების შედარებისას.

ზემოქმედების ზონაში მობინადრე ჰიდრობიონტების რაოდენობრივ მახასიათებლებთან მიმართებაში გამოიყო რიგი ფაქტორები:

- სეზონური ფაქტორი (ნაკადის აბიოტური მდგომარეობის რეგულარული ციკლური ცვლილებები, რომელიც ვლინდება უპირველეს ყოვლისა წყლის რაოდენობრივი და ტემპერატურული რეჟიმების ცვალებადობით);
- ტროფიკული პირობები (ერთი მდინარის სხვადასხვა ზონაში სეზონური ფაქტორის კერძო შემთხვევის გამოვლინება ან გამოყოფა ცალკე ფაქტორად მისი ალბათობისა და განსხვავებულობის გამო);

- ანთროპოგენური ზემოქმედება (ყველაზე მნიშვნელოვნად ის ვლინდება ზემოქმედების ლოკალურ კერებში და წყლის რაოდენობის და ტემპერატურის სეზონური ცვლილებები გავლენას ახდენენ ზემოქმედების მამტაბებზე).

წყლის ნაკადებში ბიოცენოზების ფორმირების ეკოლოგიურ ფაქტორებად მიიჩნევა:

- ნაკადის ტიპი - მდინარე, რუ, წყარო (კომპლექსური ფაქტორი, რომელიც ფარული სახით შეიცავს ისეთ ფაქტორებს, როგორც არის წყლის ქიმიზმი, ჟანგბადის რეჟიმი და წყლის ტემპერატურა. მცირე დინებებს შეუძლიათ სწრაფად შეიცვალონ ტემპერატურა, მაგალითად პირდაპირ მზისგან გათბობის შედეგად. რაც უფრო წყალუხვია ნაკადი, მით უფრო ინერტულია ის სწრაფად გათბობის მიმართ.

ფაქტორი „ნაკადის ტიპი“ გარკვეულ დონეზე განსაზღვრავს ორ ძირითად ფაქტორს:

- დინების სისწრაფე - ეს ფაქტორი, როგორც ერთ-ერთი ძირითადი, ვლინდება იმაში, რომ ჰიდრობიონტთა, უფრო ზუსტად კი ქემარაბიონტთა (მშფოთვარე წყლის ნაკადების ბინადარნი) ადაპტაციურ მიმართულებათ ევოლუციაში ითვლება წყლის ნაკადში საკუთარი თავის შეკავების აუცილებლობასთან შეგუება. აქედან გამომდინარე რაოდენობრივი ცვლილებების ფარდობითობა წარმოადგენს მთის ნაკადში ფაუნისტური ზონალურობის გამოვლინებას, ხოლო დინების სისწრაფის ცვლილებები წარმოადგენს მიზეზს;
- სუბსტრატის ხასიათი - სუბსტრატის ფაქტორი თავისი უკიდურესი გამოხატულებით ვლინდება იმაში, რომ ზოგიერთი სახეობის ჰიდრობიონტს შეუძლია არსებობა მხოლოდ კონკრეტული სუბსტრატის არსებობის პირობებში (მაგ. ოლიგოქეტებს - ლამში ან მედღეურებს Iron - გლუვ ქვებზე, ხოლო მედღეურებს Ephemeroptera - რთული რელიეფის მქონე ქვებზე);

ამრიგად, ჰიდრობიონტთა სახეობრივ შემადგენლობაზე ჰიდრონაგებობების ზემოქმედების ზონაში გავლენას ახდენენ რიგი ფაქტორები, რომელთა შორის ყველაზე დიდი მნიშვნელობა აქვთ:

- სუბსტრატის ხასიათს;
- დინების სისწრაფეს;
- კალაპოტის ხასიათს;
- წყლის გამჭვირვალობას;
- წყლის ქიმიზმს;
- წყლის ტემპერატურას;
- წყლის დინების სიმძლავრეს;
- ლანდშაფტს.

7.3.2 საველე კვლევა

საველე კვლევების ფარგლებში დასახული იქნა შემდეგი ამოცანების გადაჭრა:

1. მაკროუხერხემლოთა ჰიდრობიოლოგიური ნიმუშების აღება, მათ შორის თევზის საკვები ბაზის, მათ შორის მოდრეიფე მაკროუხერხემლოები;
2. თევზის საკვები ბაზის მდგომარეობის შეფასება

ცხრილი 9. შერჩეული საკონტროლო წერტილები


წერტილის №	წერტილის კოორდინატი
1	42°05'51.4"N 43°24'12.8"E
2	42°05'41.2"N 43°24'55.9"E
3	42°05'34.5"N 43°25'19.0"E
4	42°05'41.3"N 43°25'33.4"E
5	42°05'48.2"N 43°26'07.3"E
6	42°05'47.6"N 43°26'04.8"E

მდინარე რიკოთულაზე სულ შერჩეული იქნა 6 საკონტროლო მონაკვეთი (წერტილი), თითოეული, სიგრძით 300 მეტრი. უხერხემლოების ნიმუშების აღება წარმოებდა ევროპული კავშირის სტანდარტული მეთოდებით (EN ISO 5667-3, ISO 7828, EN ISO 8689) შემუშავებული მთის მდინარეებისათვის, „kick and sweep” (Schmidt–Kloiber, 2006) მეთოდით, რომელიც გულისხმობს ჰიდრობიოლოგიური ჩოგან-ბადით უხერხემლოთა შეგროვებას სანაპირო ზონაში.

ფოტო 6. ნიშუშების აღების პროცესი



ფოტო 7. ნიშუშების აღების პროცესი



არსებული ლიტერატურის მიხედვით სამიზნე არეალის მდინარეში გავრცელებულია თევზის შემდეგი სახეობები:

ცხრილი 10. სამიზნე ტერიტორიაზე გავრცელებული იქტიოფაუნა

№	ლათინური დასახელება (ოჯახი, სახეობა)	ქართული დასახელება
I	Fam. Gobiidae	ოჯ. ღორჯოსებრნი
1	<i>Ponticola constructor</i> (Nordmann, 1840)	კავკასიური მდინარის ღორჯო
II	Fam. Cobitidae	ოჯ. ხლაკუნასებრნი
2	<i>Cobitis satunini</i> (Gladkov, 1935)	ხლაკუნა (გველანა)
III	Fam. Cyprinidae	ოჯ. კობრისებრნი
35	<i>Petroleuciscus borysthenicus</i> (Kessler, 1859)	ჯუჯა ქაშაპი
39	<i>Chondrostoma colchicum</i> (Derjugin, 1899)	კოლხური ტობი
41	<i>Luciobarbus escherichii</i> (Steindachner, 1897)	კოლხური წვერა
42	<i>Capoeta sieboldii</i> (Steindachner, 1864)	კოლხური ხრამული

ცხრილი 11. საკვლევ მდინარის იქტიოფაუნა ბიო-საკონსერვაციო ღირებულების მიხედვით

№	სახეობა	ბიო-საკონსერვაციო ღირებულება
1	<i>Ponticola constructor</i> (Nordmann, 1840) კავკასიური მდინარის ღორჯო	ენდემურია კავკასიის რეგიონში; ენდემურია კოლხეთის რეგიონში; შეტანილია ბუნების დაცვის საერთაშორისო კავშირის (IUCN) წითელ ნუსხაში (სტატუსი-LC)

2	<i>Chondrostoma colchicum</i> (Derjugin, 1899) კოლხური ტობი	ენდემურია კოლხეთის რეგიონში
3	<i>Cobitis satunini</i> (Gladkov, 1935) ხლაკუნა (გველანა)	ენდემურია კავკასიის რეგიონში
4	<i>Capoeta sieboldii</i> (Steindachner, 1864) კოლხური ხრამული	ენდემურია კოლხეთის რეგიონში; შეტანილია საქართველოს წითელ წიგნის ნუსხაში (სტატუსი-VU)
5	<i>Luciobarbus escherichii</i> (Steindachner, 1897) კოლხური წვერა	ენდემურია კოლხეთი-ანატოლიის რეგიონში
6	<i>Petroleuciscus borysthenicus</i> (Kessler, 1859) ჯუჯა ქაშაპი	-

ცხრილი 12. საკვლევ მდინარეში მობინადრე თევზის სახეობების გავრცელების ადგილები და გარემო-პირობები ლიტერატურული მონაცემების მიხედვით

ტაქსონომიური ჯგუფი	გარემოს ჯგუფი	საკვები
<i>Ponticola constructor</i> კავკასიური მდინარის ღორჯო	მტკნარი წყალი, ლიმნოფილური	ბენტოსი, პლანქტონი
<i>Cobitis satunini</i> გველანა	მტკნარი წყალი, რეოფილური	ბენტოსის მცირე ფორმები, პლანქტონი, წყალმცენარეები
<i>Luciobarbus escherichii</i> კოლხური წვერა	მტკნარი წყალი, რეოფილური	ბენტოსი
<i>Capoeta sieboldii</i> კოლხური ხრამული	მტკნარი წყალი, რეოფილური	წყალმცენარეები, ბენტოსი
<i>Petroleuciscus borysthenicus</i> ჯუჯა ქაშაპი	მტკნარი წყალი, ლიმნოფილური	პლანქტონი, ბენტოსი, ზოგჯერ წყალმცენარე
<i>Chondrostoma colchicum</i> კოლხური ტობი	მტკნარი წყალი, ლიმნოფილური	წყალმცენარეები

ცხრილი 13. საკვლევ მდინარეში მობინადრე თევზის სახეობების ტოფობისა და მიგრაციის პერიოდები

სახეობა	თვეები												
	1	2	3	4	5	6	7	8	9	10	11	12	
<i>Ponticola constructor</i> კავკასიური მდინარის ღორჯო					→								
<i>Cobitis satunini</i> Gladkov, 1935 გველანა					→								
<i>Luciobarbus escherichii</i> კოლხური წვერა					→		→						
<i>Capoeta sieboldii</i> კოლხური სრამული					→		→						
<i>Petroleuciscus borysthenicus</i> ჯუჯა ქაშაპი					→								
<i>Chondrostoma colchicum</i> კოლხური ტობი			→										
შენიშვნა:	→ - მიგრაცია;				→ - ტოფობა								

ცხრილი 14. საკვლევ მდინარეში მობინადრე თევზის სახეობების ტოფობის პირობები

სახეობა	ტოფობის პირობები
<i>Ponticola constructor</i> კავკასიური მდინარის ღორჯო	ქვირითს ყრის ქვების ქვედა მხარეზე შეჯგუფებულ მწკრივებად
<i>Cobitis satunini</i> გველანა	ქვირითს ყრის მდინარის თხელწყლიან ქვა-ქვიშიან ადგილებში
<i>Luciobarbus escherichii</i> კოლხური წვერა	ქვირითს ყრის მდინარის თხელწყლიან ქვა-ქვიშიან ადგილებში
<i>Capoeta sieboldii</i> კოლხური სრამული	ქვირითს ყრის მდინარის თხელწყლიან ქვა-ქვიშიან ადგილებში
<i>Petroleuciscus borysthenicus</i> ჯუჯა ქაშაპი	ქვირითს ყრის წყალმცენარეებით მდიდარ ადგილებში. ქვირითი ეკრობა წყალმცენარეებს
<i>Chondrostoma colchicum</i> კოლხური ტობი	ქვირითს ყრის მდინარის თხელწყლიან ქვა-ქვიშიან ადგილებში

საველე კვლევების ფარგლებში მდინარე რიკოთულაზე განხორციელებული საკონტროლო ჭერების შედეგად, საერთო ჯამში დაჭერილი იქნა 17 თევზი. მათ შორის 13 თევზი დაჭერილი იქნა სასროლი ბადით და 4 თევზი დაჭერილი იქნა ანკესით. ჭერა განხორციელდა ექვს საკონტროლო წერტილზე. ყველა დაჭერილი თევზი დაბრუნებული იქნა საარსებო გარემოში. ქვემოთმოყვანილ ცხრილში აღწერილია საკონტროლო წერტილზე დაჭერილი თევზის სახეობა და რაოდენობა.

ანამნეზისა და ლიტერატურული მონაცემების მიხედვით, საკვლევ ტერიტორიაზე გამდინარე მდინარეში 6 სახეობის თევზის ბინადრობა დასტურდებოდა. საველე კვლევების ფარგლებში დაფიქსირებული იქნა 5 სახეობის თევზი და მათ შორის ერთი დამატებითი სახეობა (ფრიტა *Alburnoides fasciatus* (Nordmann, 1840)).

ფოტო 8. საკონტროლო თევზჭერის პროცესი



7.3.3 მდინარე რიკოთულაში საკონტროლო ჭერის შედეგად დაფიქსირებული სახეობები

ფოტო 9. ფრიტა (*Alburnoides fasciatus*)



ფოტო 10. კავკასიური მდინარის ღორჯო (*Ponticola constructor*)



ფოტო 11. კოლხური წვერა (*Luciobarbus escherichii*)



ფოტო 12. ჯუჯა ქაშაპი (*Petroleuciscus borysthenicus*)



ცხრილი 15. მდინარე რიკოთულაში დაჭერილი თევზის ზომა-წონობრივი სტრუქტურა

N	საკონტროლო წერტილების კოორდინატები	თევზის სახეობა	დაჭერილი თევზის რაოდენობა	დაჭერილი თევზის ჯამური საშუალო წონა (კგ.)	თევზის ბიომასა (გრ/მ ²)
1	წერტილი 1 42°05'51.4"N 43°24'12.8"E	ფრიტა Alburnoides fasciatus (Nordmann, 1840)	3	0,085	0,425
2	წერტილი 2 42°05'41.2"N 43°24'55.9"E	ფრიტა Alburnoides fasciatus (Nordmann, 1840)	2	0.425	0,67
		Luciobarbus escherichii კოლხური წვერა	1		
		Petroleuciscus borysthenicus (Kessler, 1859) ჯუჯა ქაშაპი	1		
3	წერტილი 3 42°05'34.5"N 43°25'19.0"E	კავკასიური მდინარის ღორჯო Ponticola constructor (Nordmann, 1840)	1	0,512	0,97
		Luciobarbus escherichii კოლხური წვერა	2		
		Capoeta sieboldii (Steindachner, 1864) კოლხური ხრამული	2		
		ფრიტა Alburnoides fasciatus (Nordmann, 1840)	2		

4	წერტილი 4 42°05'41.3"N 43°25'33.4"E	-	0	0	0
5	წერტილი 5 42°05'48.2"N 43°26'07.3"E	ფრიტა Alburnoides fasciatus (Nordmann, 1840)	2	0,134	0,4
6	წერტილი 6 42°05'47.6"N 43°26'04.8"E	Petroleuciscus borysthenicus (Kessler, 1859) ჯუჯა ქაშაპი	1	0,167	0,23

ლიტერატურული მონაცემებით ნაპირდაცვითი ნაგებობის მოწყობისა და მთლიანად F1 მონაკვეთის საპროექტო დერეფნის დასავლეთ ნაწილში უხერხემლოთა რაოდენობრივი მაჩვენებელი მოიცავს 100 სახეობაზე მეტს, რომლებიც მიეკუთვნებიან 20-ზე მეტ ტაქსონურ ჯგუფს. მათ შორის დომინანტურები არიან *Insecta* (95%), მათ შორის *Ephemeroptera* (31%), *Trichoptera* (27%), *Diptera* (20%), *Plecoptera* (17%) და ასევე სხვა ტაქსონური ჯგუფები (*Oligochaeta*, *Gammarus* და ა.შ.) – 5%.

კვლევის არეალში *Ephemeroptera* წარმოდგენილია 10 სახეობით, მათ შორის ენდემურები არიან: *Rhithrogena caucasica*, *Epeorus caucasica*, *Habroleptoides causicus* и *B. (R) vadimi*.

Plecoptera კავკასიაში წარმოდგენილია 6 ენდემური და სუბენდემური სახეობით. *Trichoptera* წარმოდგენილია 12 ენდემური სახეობით: *Apatania subtilis* (Mart.), *Potamophylax excisus* (Mart.), *Silo proximus* (Mart.), *Goera batumicus* (Mart.), *Glossosoma unguiculatum* (Mart.), *Dinarthrum tchaldyrense* (Mart.), *Brachycentrus causicus* (Mart.), *Sericostoma grusiensis* (Mart.), *Hydropsyche scilidra* (Malicky, H. Mart.), *Rhyacophila vicaria* (Mart.), *Rhyacophila subnubila* (Mart.).

საველე კვლევამ გვიჩვენა, რომ წარმოდგენილია მაკროუხერხემლოების 27 სახეობა, რომელიც მიეკუთვნება 7 ჯგუფს. მათ შორის დომინანტურები არიან ტენდიპედიასებრნი (37%), რუისელები – 19,0 %, ერთდღიურანი - (16,0%), *Diptera* (10,5 %), *Gammaridae* (9,5%) და სხვა (მეგაზაფხულები, ნემატოდები, ბეწვურები, მცირეჯაგრიანი ჭიები, ნიჟარიანები, ციკლოპები, ობობები, ტკიპები, ჩანგალკუდიანები, ბალღინჯოები და ხეშეშფრთიანები, ქერცლოფრთიანები, მუმლი) – 7%.

7.3.4 საკვები ბაზის კვლევის შედეგები

საკვები ბაზის განსაზღვრის მიზნით, ნიმუშები აღებული იქნა მდინარის კალაპოტის სამიდან ორ არსებულ ფორმაში: ერთდინებიან და დატოტვილ კალაპოტებში, და მიღებული იქნა შემდეგი შედეგები:

- გამარიდები - 8,2– 12,3 გრ/მ²
- რუისელები - 9,1 – 11,6 გრ/მ²
- მეგაზაფხულები - 6,8 – 7,4 გრ/მ²

7.4 წყლის ბიოლოგიურ რესურსებზე პოტენციური ზეგავლენა

პროექტის ფარგლებში სამშენებლო სამუშაოების განხორციელებისას წყლის ბიოლოგიურ რესურსებზე მოსალოდნელია შემდეგი ზეგავლენა:

- მშენებლობის პერიოდში სამუშაოების განხორციელებისას მიწის ნაშალის მდინარის კალაპოტში მოხვედრა და ლამის დაღევეა;
- მდინარის სიახლოვეს მძლავრი ტექნიკის (მტვირთავები, ექსკავატორები) და გამოყენება, რაც გამოიწვევს მნიშვნელოვან ხმაურს და უარყოფითად იმოქმედებს თევზების საარსებო ბუნებრივ პირობებზე;
- სამშენებლო მოწყობილობების წყალთან ახლოს ოპერირებისას საწვავი მასალის წყალში ჩადვრა, რაც უარყოფითად იმოქმედებს თევზების საარსებო ბუნებრივ პირობებზე;
- ზედაპირული ჩამონადენით მდინარის წყლის დაბინძურება;
- ეროზია სამშენებლო სამუშაოების წარმოებისას და მოსიღვა. შესაბამისად ფიზიკური ზემოქმედება მაკროუხერხემლოებსა და თევზზე. ასევე ზემოქმედება საარსებო გარემოს მდგომარეობასა და იქტიოფაუნის საკვებ ბაზაზე;
- ვიბრაციისგან მდინარის ზედა დინებისკენ თევზის გადაადგილებისთვის ბარიერის შექმნა;
- წყლის დაბინძურების რისკი მდინარის კალაპოტის მახლობლად ან კალაპოტში მუშაობისას;
- ტექნიკური, გამონარეცხი და საყოფაცხოვრებო წყლების ეპიზოდური ან/და უნებლიე გაჟონვა მშენებლობაზე მოქმედი ტექნიკური საშუალებებიდან;
- მდინარეში დამაბინძურებელი ნივთიერებების ჩაშვება წვიმის წყლებთან ერთად
- ჰიდრობიონტების დათრგუნვა ფსკერული დანალექების ამღვრვის შედეგად მდინარის წყლების მეორადი დაბინძურების გამო;

7.5 შემარბილებელი ღონისძიებები

იქტიოფაუნაზე უარყოფითი ზეგავლენის შემცირების მიზნით აუცილებელია შემდეგი შემარბილებელი ღონისძიებების გატარება:

- ნარჩენების განთავსებისთვის სპეციალურად გამოყოფილი და აღჭურვილი ტერიტორიის გამოყენება (ზედაპირული წყლის ობიექტიდან მოშორებით), რათა არ მოხდეს ეკოლოგიურად მნიშვნელოვანი წყლის ჰაბიტატის დაბინძურება;
- სატოფო და მიგრაციის პერიოდში მდინარის კალაპოტში სამშენებლო სამუშაოების შეზღუდვა. კონტრაქტორმა კონსულტაციები უნდა გაიაროს საქართველოს გარემოს დაცვისა და სოფლის მეურნეობის სამინისტროსთან, რათა წინასწარ განისაზღვროს მდინარის კალაპოტში შესასრულებელი სამუშაოების განხორციელების დრო, თევზების მიგრაციის/სატოფო პერიოდზე ზემოქმედების შესამცირებლად;
- სამშენებლო ობიექტებზე სამეურნეო-ფეკალური წყლების შეგროვებისთვის უპირატესობა უნდა მიენიჭოს საასენიზაციო ორმოებს და ბიოტუალეტებს;
- ნებისმიერი სახის გაუწმენდავი ჩამდინარე წყლების მდინარეებში ჩაშვების აკრძალვა;

- მდინარის სიახლოვეს სამშენებლო სამუშაოების წარმოებისას ავტომობილების/მძიმე ტექნიკის/მოწყობილობების მუდმივი მონიტორინგი წყლის დაბინძურების პრევენციის მიზნით;
- დანადგარების, რომელთა გამოყენების დროს არსებობს წყლის დაბინძურების რისკები, წვეთმემკრები საშუალებებით აღჭურვა;
- საწვავი, საპოხი მასალებისა და სხვა სახიფათო ქიმიური ნივთიერებების კონტეინერების განთავსება მოხდება მდინარის კალაპოტიდან ან ხევიდან მოშორებით. ავზებისა და კონტეინერების განთავსება პლასტმასის ან მეტალის შემკრებ რეზერვუარზე, რომლის მინიმალური მოცულობა მასზე განთავსებული ავზის/კონტეინერის მოცულობის 110%-ს შეადგენს;
- ავტომობილების, მძიმე ტექნიკისა და აღჭურვილობის რეგულარული შემოწმება და დაზიანების (გაჟონვის) იდენტიფიკაციის შემთხვევაში, ავტომობილის/ტექნიკური საშუალების სამშენებლო ტერიტორიაზე დაშვების აკრძალვა.
- მომსახურე პერსონალისთვის ტრენინგების ჩატარება წყლის რაციონალური გამოყენების და მისი დაბინძურების პრევენციულ ღონისძიებებზე;

8. მდ. რიკოთულას ჰიდროლოგიური მახასიათებლები

რიკოთულა ჰიდროლოგიური თვალსაზრისით შეუსწავლელ მდინარეს წარმოადგენს. შესაბამისად, საკვლევი მდინარის წყლის მაქსიმალური ხარჯები ნაპირგამაგრების უბნების საანგარიშო კვებებში, დადგენილია მეთოდით, რომელიც რეკომენდირებულია მაქსიმალური ხარჯების საანგარიშოდ 400 კმ²-მდე წყალშემკრები აუზის მქონე მდინარეებზე „კავკასიის პირობებში მდინარეთა მაქსიმალური ჩამონადენის საანგარიშო ტექნიკური მითითებით“.

აღსანიშნავია, რომ აღნიშნული მეთოდი წყლის მაქსიმალური ხარჯების 7-10%-ით მაღალ მნიშვნელობებს იძლევა, ვიდრე იმავე ტექნიკურ მითითებაში მოყვანილი დეტალური მეთოდი და СНИП2.01.14-83–ში მოცემული ზღვრული ინტენსივობის ფორმულა, რომელიც გამოყვანილია ყოფილი სსრ კავშირის მდინარეებისთვის გასული საუკუნის 60-იან წლებში. ზღვრული ინტენსივობის ფორმულა არ ითვალისწინებს ბოლო ათწლეულების განმავლობაში მიმდინარე კლიმატის გლობალურ ცვლილებებს და მასთან დაკავშირებულ ნალექების გაზრდილ ინტენსივობას, რაც შესაბამისად აისახება ამ ფორმულით მიღებული ხარჯების დაბალ სიდიდეებზე. კლიმატის გლობალური ცვლილებების ფონზე ნალექების გაზრდილი ინტენსივობისა და შესაბამისად მაქსიმალური ხარჯების გაზრდილი მაჩვენებლების გათვალისწინებით, მიღებული იქნა გადაწყვეტილება წყლის მაქსიმალური ხარჯების საანგარიშო სიდიდეების დადგენის შესახებ ტექნიკურ მითითებაში მოცემული მეთოდით. მოცემული მეთოდი აპრობირებულია საქართველოს პირობებში და პრაქტიკული გამოცდილებიდან გამომდინარე აკამყოფილებს თანამედროვე, კლიმატის ცვლილებებით გამოწვეულ მოთხოვნებს.

წყლის მაქსიმალური ხარჯები იანგარიშება შემდეგი ფორმულით:

$$Q = R \cdot \left[\frac{F^{2/3} \cdot K^{1,35} \cdot \tau^{0,38} \cdot \bar{i}^{0,125}}{(L+10)^{0,44}} \right] \cdot \Pi \cdot \lambda \cdot \delta \text{ მ}^3/\text{წმ}$$

სადაც:

R _ რაიონული პარამეტრია. მისი მნიშვნელობა დასავლეთ საქართველოს პირობებში მიღებულია 1,35-ის (მდ. რიკოთულაზე);

F - წყალშემკრები აუზის ფართობია საპროექტო კვეთში კმ²-ში;

K - რაიონის კლიმატური კოეფიციენტი, რომლის მნიშვნელობა აიღება სპეციალური რუკიდან;

τ _ განმეორებადობაა წლებში;

\bar{i} _ მდინარის კალაპოტის გაწონასწორებული ქანობია ერთეულებში სათავიდან საპროექტო კვეთამდე;

L - მდინარის სიგრძეა სათავიდან საპროექტო კვეთამდე კმ-ში;

Π _ მდინარის აუზში არსებული ნიადაგის საფარველის მახასიათებელი კოეფიციენტი. მისი მნიშვნელობა აიღება სპეციალური რუკიდან და შესაბამისი ცხრილიდან. ჩვენ შემთხვევაში =1.

λ _ აუზის ტყიანობის კოეფიციენტი, რომლის სიდიდე იანგარიშება შემდეგი ფორმულით:

$$\lambda = \frac{1}{1 + 0,2 \cdot \frac{F_t}{F}}$$

სადაც, F_t _ აუზის ტყით დაფრული ფართობია %-ში. ჩვენ შემთხვევაში დაახლოებით 90%-ის ტოლია; აქედან $\lambda=0,85$ -ს;

δ _ აუზის ფორმის კოეფიციენტი, რომლის მნიშვნელობა მიიღება შემდეგი ფორმულით:

$$\delta = 0,25 \cdot \frac{B_{\max}}{B_{\text{სას}}} + 0,75$$

სადაც:

B_{\max} _ აუზის მაქსიმალური სიგანეა კმ-ში, რაც ჩვენს შემთხვევაში 5,0 კმ-ს ტოლია;

$B_{\text{სას}}$ _ აუზის საშუალო სიგანეა კმ-ში. მისი მნიშვნელობა მიიღება დამოკიდებულებით:

$$B_{\text{სას}} = F/L$$

საკვლევი მდინარის წყლის მაქსიმალური ხარჯების საანგარიშოდ საჭირო მორფომეტრიული ელემენტების მნიშვნელობები, დადგენილი 1:25000 მასშტაბის ტოპოგრაფიული რუკის მიხედვით, ასევე ზემოთ მოყვანილი ფორმულით გაანგარიშებული 100 წლიანი, 50 წლიანი, 20 წლიანი და 10 წლიანი განმეორებადობის წყლის მაქსიმალური ხარჯების სიდიდეები პიკეტების მიხედვით.

9. წყლის მაქსიმალური დონეები

მდინარე რიკოთულას წყლის მაქსიმალური ხარჯების შესაბამისი დონეების ნიშნულების დასადგენად საპროექტო ნაპირგამაგრების უბნებზე, გადაღებული იქნა კალაპოტის განივი კვეთები, რომელთა საფუძველზე დადგენილი იქნა მდინარეთა ჰიდრაულიკური ელემენტები. ჰიდრაულიკური ელემენტების მიხედვით განხორციელდა წყლის მაქსიმალურ ხარჯებსა და დონეებს შორის $Q=f(H)$

დამოკიდებულების მრუდების აგება, რომლებიც ერთმანეთთან შებმულია ორ მეზობელ კვეთს შორის ნაკადის ჰიდრაულიკური ქანობის შერჩევის გზით.

აღნიშნული $Q=f(H)$ დამოკიდებულების მრუდები აგებულია და შესაბამისად წყლის მაქსიმალური დონეები დადგენილია მდინარის მდგრადი კალაპოტის პირობებში. კვეთში ნაკადის საშუალო სიჩქარე ნაანგარიშვია შეზი-მანინგის ცნობილი ფორმულით:

$$V = \frac{h^{2/3} \cdot i^{1/2}}{n}$$

სადაც:

h – ნაკადის საშუალო სიღრმეა კვეთში მ-ში;

i - ნაკადის ჰიდრაულიკური ქანობია ორ მეზობელ კვეთს შორის;

n - კალაპოტის სიმქისის კოეფიციენტი, რომლის სიდიდე დადგენილია სპეციალური გათვლებით და მდ. რიკოთულას ნაპირგამაგრების მთელ სიგრძეზე უტოლდება 0,070-ს.

10. კალაპოტის მოსალოდნელი ზოგადი გარეცხვის სიღრმე

მდინარე რიკოთულას კალაპოტური პროცესები შეუსწავლელია. შესაბამისად, კალაპოტის მოსალოდნელი ზოგადი გარეცხვის მაქსიმალური სიღრმე საპროექტო ნაპირგამაგრების უბნებზე დადგენილია მეთოდით, რომელიც მოცემულია ვ. ლაპუნკოვის მონოგრაფიაში „ჰიდროკვანძების ბიეფებში მდინარეთა კალაპოტების დეფორმაციების პროგნოზირება“ (ლენინგრადი, 1979 წ). აღნიშნული მეთოდის თანახმად, თავდაპირველად განისაზღვრება კალაპოტის ზოგადი გარეცხვის საშუალო სიღრმე შემდეგი ფორმულით:

$$H_{sash.} = \left[\frac{Q_{p\%} \cdot n^{2/3}}{B} \cdot \left(\frac{10}{d_{sash}} \right) \right]^{1/(1+2/3 \cdot y)}$$

$Q_{p\%}$ – წყლის 1%-იანი უზრუნველყოფის მაქსიმალური ხარჯია;

n – კალაპოტის სიმქისის კოეფიციენტი;

B – მდგრადი კალაპოტის სიგანეა, რომლის სიდიდე დადგენილია შემდეგი ფორმულით:

$$B = A \cdot \frac{Q_{p\%}^{0,5}}{i^{0,2}}$$

სადაც:

A – განზომილებითი კოეფიციენტი, რომლის სიდიდე მერყეობს 0,9-დან 1,1-მდე. ჩვენ შემთხვევაში მისი სიდიდე მდინარე რიკოთულას ყველა მონაკვეთზე აღებულია 1,1-ის ტოლი;

$Q_{p\%}$ – 1%-იანი უზრუნველყოფის წყლის მაქსიმალური ხარჯია;

i – ნაკადის ჰიდრაულიკური ქანობია საპროექტო უბანზე;

d_{sash} – კალაპოტის ამგები მყარი მასალის საშუალო დიამეტრია მ-ში. მისი სიდიდე განისაზღვრება გამოსახულებით:

$$d_{sash} = 4,5 \cdot i^{0,9} \text{ მ}$$

i – აქაც ნაკადის ჰიდრაულიკური ქანობია საპროექტო უბანზე.

y – ნ. ჰავლოვსკის ფორმულაში შეზის კოეფიციენტის განმსაზღვრელი ხარისხის მაჩვენებელია. მისი სიდიდე იანგარიშება გამოსახულებით:

$$y = 2,5 \cdot \sqrt{n} - 0,13 - 0,75 \cdot \sqrt{R} \cdot (\sqrt{n} - 0,1)$$

სადაც:

R - ჰიდრაულიკური რადიუსია, რაც მდინარეების საშუალო სიღრმის ტოლია, ე.ი. $R = h$ მ. ჩვენს შემთხვევაში მდინარის საშუალო სიღრმე აიღება მდინარეთა ჰიდრაულიკური ელემენტების ცხრილიდან;

n – კალაპოტის სიმსიქის კოეფიციენტი.

მოცემული რიცხვითი სიდიდეების შეყვანით ზემოთ მოყვანილ ფორმულაში მიიღება კალაპოტის ზოგადი გარეცხვის საშუალო სიღრმე. კალაპოტის ზოგადი გარეცხვის მაქსიმალური სიღრმე მიიღება დამოკიდებულებით:

$$H_{\max} = 1,6 \cdot H_s \text{ მეტრს.}$$

მდინარე რიკოთულას წყლის მაქსიმალური ხარჯების შესაბამისი დონეების ნიშნულების დასადგენად საპროექტო ნაპირგამაგრების უბნებზე, გადაღებული იქნა კალაპოტის განივი კვეთები, რომელთა საფუძველზე დადგენილი იქნა მდინარეთა ჰიდრაულიკური ელემენტები. ჰიდრაულიკური ელემენტების მიხედვით განხორციელდა წყლის მაქსიმალურ ხარჯებსა და დონეებს შორის $Q = f(H)$ დამოკიდებულების მრუდების აგება, რომლებიც ერთმანეთთან შებმულია ორ მეზობელ კვეთს შორის ნაკადის ჰიდრაულიკური ქანობის შერჩევის გზით. აღნიშნული $Q = f(H)$ დამოკიდებულების მრუდები აგებულია და შესაბამისად წყლის მაქსიმალური დონეები დადგენილია მდინარის მდგრადი კალაპოტის პირობებში.

კვეთში ნაკადის საშუალო სიჩქარე ნაანგარიშვია შეზი-მანინგის ფორმულით, რომელსაც შემდეგი სახე გააჩნია:

$$V = \frac{h^{2/3} \cdot i^{1/2}}{n}$$

სადაც:

h – ნაკადის საშუალო სიღრმეა კვეთში მ-ში;

i – ნაკადის ჰიდრაულიკური ქანობია ორ მეზობელ კვეთს შორის;

n – კალაპოტის სიმსიქის კოეფიციენტი, რომლის სიდიდე დადგენილია სპეციალური გათვლებით და მდ. რიკოთულას ნაპირგამაგრების მთელ სიგრძეზე მიღებულია 0,070-ის ტოლი.

მდინარის ჰიდრაულიკური ელემენტები, რომელთა საფუძველზე განხორციელდა წყლის მაქსიმალურ ხარჯებსა და დონეებს შორის $Q = f(H)$ დამოკიდებულების მრუდების აგება, მოცემულია შესაბამის ცხრილებში.

კალაპოტის მიღებული ზოგადი გარეცხვის მაქსიმალური სიღრმეები უნდა გადაიზომოს მდინარეთა 100 წლიანი განმეორებადობის წყლის მაქსიმალური ხარჯის შესაბამისი დონის ნიშნულებიდან ქვემოთ.

აქვე აღსანიშნავია, რომ ზემოთ მოყვანილი მეთოდით კალაპოტის ზოგადი გარეცხვის სიღრმე იანგარიშება მხოლოდ ალუვიურ კალაპოტებში წყლის მაქსიმალური ხარჯების გავლისას. მეთოდი არ ითვალისწინებს მდინარის სიღრმული ეროზიის პარამეტრების დადგენას ძირითად, კლდოვან ქანებში, სადაც სიღრმული ეროზიის განვითარება საკმაოდ ხანგრძლივი პროცესია. ამრიგად, თუ ნაპირსამაგრი ნაგებობის კვეთში დაფიქსირდება ძირითადი ქანები გარეცხვის სიღრმეზე მაღლა, ნაგებობა უნდა დაეფუძნოს ძირითად ქანებს.

11. მდინარე რიკოთულას ჰიდროლოგიური მონაცემები ნაპირდამცავი კედლის საპროექტო კვეთებისათვის

მდინარე რიკოთულას ხეობა მთელ სიგრძეზე V-ეს ფორმისაა. მისი ფერდობები მაღალი ქანობებით ხასიათდებიან და ერწყმიან მიმდებარე ქედების კალთებს. მდინარის კალაპოტი ზომიერად კლაკნილი და ძირითადად დაუტოტავია. ნაკადის სიგანე 5-8 მეტრის, სიღრმე 0,5-0,8 მეტრის, ხოლო სიჩქარე 0,9-1,3 მ/წმ-ის ფარგლებში მერყეობს. წყალმცირობის პერიოდში მდინარის წყალი სუფთა, გამჭვირვალე და სასმელად ვარგისია. მდინარე გამოიყენება სოფლის წისქვილების სამუშაოდ.

ცხრილი 16. მდ. რიკოთულას წყლის მაქსიმალური ხარჯები მ³/წმ-ში

კვეთი	F კმ ²	L კმ	i კალ	λ	δ	K	მაქსიმალური ხარჯები			
							τ = 100 წელს	τ = 50 წელს	τ = 20 წელს	τ = 10 წელს
სათავიდან პკ 5+00	5.54	3.90	0.132	0.85	1.0	5,50	50.0	38.0	26.8	20.6
პკ 7+15_15+99	10.7	4.90	0.108	0.85	1.0	5,50	72.0	55.1	38.9	30.0
პკ 20+05_36+83	13.9	5.98	0.103	0.84	1.16	5,50	95.0	72.6	51.2	39.4
პკ 39+21_70+89	43.6	7.80	0.091	0.86	1.10	5,50	140	107	75.4	58.0
პკ 72+68_79+05	48.6	10.5	0.084	0.86	1.0	5,50	170	130	91.8	70.6
პკ 82+37_90+14	49.6	11.3	0.080	0.86	1.03	5,50	175	132	93.2	71.7
პკ 91+37_94+47	72,4	14,1	0,067	0,85	1,00	5,50	200	151	106	81,5

ცხრილი 17. მდ. რიკოთულას საანგარიშო მაქსიმალური ხარჯის შესაბამისი წყლის დონეები

განივის # და პკ	მანძილი განივებს შორის მ-ში	წლის ნაპირის ნიშნულები მ.აბს.	ფსკერის უდაბლესი ნიშნულები მ.აბს.	წ მ. დ.			
				τ = 100 წელს, Q=50,0 მ ³ /წმ	τ = 50 წელს, Q=38,0 მ ³ /წმ	τ = 20 წელს, Q=26,8 მ ³ /წმ	τ = 10 წელს, Q=20,6 მ ³ /წმ
#1. 0+00	191	869.80	869.43	871.00	870.90	870.70	870.50
#2. 1+91	309	860.00	859.55	861.20	861.00	860.80	860.70
#3. 5+00	215	846.90	846.37	848.10	847.90	847.70	847.60
				τ = 100 წელს, Q=72,0	τ = 50 წელს, Q=55,1	τ = 20 წელს, Q=38,9	τ = 10 წელს, Q=30,0

				მ ³ /წმ	მ ³ /წმ	მ ³ /წმ	მ ³ /წმ
#4. 7+15	226	837.10	836.57	838.80	838.60	838.30	838.10
#5. 9+41	281	821.20	820.60	823.10	822.90	822.60	822.40
#6. 12+22	221	808.35	807.67	810.40	810.10	809.80	809.50
#7. 14+43	156	800.22	799.60	802.00	801.80	801.50	801.20
#8. 15+99	406	793.36	792.81	795.20	795.00	794.70	794.40
				$\tau = 100$ წელს, Q=95,0 მ ³ /წმ	$\tau = 50$ წელს, Q=72,6 მ ³ /წმ	$\tau = 20$ წელს, Q=51,2 მ ³ /წმ	$\tau = 10$ წელს, Q=39,4 მ ³ /წმ
#9. 20+05	293	772.90	772.35	774.80	774.60	774.30	774.10
#10. 22+98	294	763.45	762.95	765.30	765.10	764.60	764.60
#11. 25+92	156	755.55	755.08	757.30	757.00	756.80	756.50
#12. 27+48	197	746.10	745.60	748.20	747.90	747.60	747.40
#13. 29+45	182	736.32	735.79	738.50	738.20	737.80	737.60
#14. 31+27	308	725.50	725.01	727.50	727.30	726.90	726.70
#15. 34+35	248	706.75	706.35	708.50	708.30	707.90	707.70
#16. 36+83	238	691.25	690.80	693.50	693.10	692.70	692.40
				$\tau = 100$ წელს, Q=140 მ ³ /წმ	$\tau = 50$ წელს, Q=107 მ ³ /წმ	$\tau = 20$ წელს, Q=75.4 მ ³ /წმ	$\tau = 10$ წელს, Q=58,0 მ ³ /წმ
#17. 39+21	232	669.72	669.23	672.40	671.90	671.50	671.20
#18. 41+53	331	653.60	653.13	656.10	655.70	655.30	655.10
#19. 44+84	338	635.75	635.29	638.00	637.70	637.30	637.10
#20. 48+18	268	615.15	614.64	617.50	617.20	616.80	616.60
#21. 50+80	298	615.15	614.64	617.50	617.20	616.80	616.60
#22. 53+78	144	599.50	598.90	602.10	601.80	601.40	601.20
#23. 55+22	77	578.80	578.13	581.60	581.30	580.90	580.60
#24. 55+99	184	572.55	571.67	574.00	573.70	573.50	573.40
#25. 57+83	269	568.00	567.52	570.40	570.00	569.60	569.30
#26. 60+52	364	558.85	558.25	561.20	560.80	560.40	560.20
#27. 60+52	338	546.90	546.28	549.80	549.40	548.90	548.60
#28. 64+16	154	530.80	530.22	533.20	532.90	632.50	532.30
#29. 67+54	181	519.50	518.95	521.40	521.20	520.90	520.70
#29. 69+08		515.30	514.74	517.50	517.30	517.00	516.80
#30. 70+89	179	510.60	510.03	513.00	512.70	512.40	512.10
				$\tau = 100$ წელს, Q=170 მ ³ /წმ	$\tau = 50$ წელს, Q=130 მ ³ /წმ	$\tau = 20$ წელს, Q=91,8 მ ³ /წმ	$\tau = 10$ წელს, Q=70,6 მ ³ /წმ
#31. 72+68	330	506.10	505.51	508.60	508.30	508.00	507.70
#32. 75+98	307	497.00	496.35	500.30	500.00	499.70	499.50
#33. 79+05	332	489.90	489.19	492.60	492.30	492.00	491.80
				$\tau = 100$ წელს, Q=175 მ ³ /წმ	$\tau = 50$ წელს, Q=132 მ ³ /წმ	$\tau = 20$ წელს, Q=93.2 მ ³ /წმ	$\tau = 10$ წელს, Q=71,8 მ ³ /წმ
#34. 82+37	324	482.55	481.98	485.00	484.70	484.30	484.10
#35. 85+61	301	474.80	474.18	477.60	477.30	476.80	476.50
#36. 88+62	152	467.30	466.62	470.70	470.30	469.80	469.40
#37. 90+14		465.80	465.15	468.50	468.10	467.60	467.20
				$\tau = 100$ წელს,	$\tau = 50$ წელს,	$\tau = 20$ წელს,	$\tau = 10$

				Q=200 მ ³ /წმ	Q=151 მ ³ /წმ	Q=106 მ ³ /წმ	წელს, Q=81.5 მ ³ /წმ
#38. 91+37	123	463.60	462.99	466.80	466.30	465.80	465.60
#39. 91+87	50	462.80	462.01	465.50	465.20	464.90	464.70
#40. 92+69	82	462.10	461.55	464.00	463.80	463.50	463.40
#41. 93+77	108	460.45	459.96	462.60	462.40	462.00	461.80
#42. 94+47	70	458.85	458.40	460.80	460.60	460.30	460.10

ცხრილი 18. მდ. რიკოთულას გარეცხვის მოსალოდნელი სიღრმეები

მონაკვეთი	Q _{1%} მ ³ /წმ	n	B მ	i კალაპ.	d _{sash} მ	R = h მ	γ	· H _s m	H _{max} m
პკ 0+00_5+00	50.0	0.070	13.0	0.0458	0.28	1.20	0.395	1.80	2.90
პკ 7+15_15+99	72.0	0.070	17.0	0.0492	0.30	1.30	0.390	1.91	3.10
პკ 20+05_36+83	95.0	0.070	20.0	0.0486	0.30	1.50	0.379	2.10	3.40
პკ 39+21_70+89	140	0.070	24.0	0.0502	0.30	1.60	0.373	2.48	4.00
პკ 72+68_79+05	170	0.070	30.0	0.0254	0.16	1.05	0.354	2.89	4.65
პკ 82+37_90+14	175	0.070	32.0	0.0211	0.14	1.99	0.356	2.91	4.65
პკ 91+37_94+47	200	0.070	36.0	0.0153	0.10	1.40	0.384	3.16	5.05

ცხრილი 19. მდ. რიკოთულას ჰიდრაულიკური ელემენტები

ნიშნულები მ.აბს.	კვეთის ელემენტები	კვეთის ფართობი ა მმ ²	ნაკადის სიგანე B მ	საშუალო სიღრმე h მ	ნაკადის ქანობი i	საშუალო სიჩქარე Mv მ/წმ	წყლის ხარჯი Q მ ³ /წმ
განივი #42 პკ 94+47							
458.85	კალაპოტი	3.02	10.0	0.30	0.0440	1.34	4.05
460.00	კალაპოტი	26.0	34.0	0.76	0.0440	2.49	64.7
461.00	კალაპოტი	63.5	41.0	1.55	0.0440	4.02	255
განივი #41 პკ 93+77 L=70 m.							
460.45	კალაპოტი	3.94	12.0	0.33	0.0228	1.03	4.05
461.50	კალაპოტი	25.5	29.0	0.88	0.0242	2.04	52.0
462.50	კალაპოტი	63.5	47.0	1.35	0.0255	2.79	177
განივი #40 პკ 92+69 L=108 m.							
462.10	კალაპოტი	4.42	12.0	0.37	0.0153	0.91	4.02
463.00	კალაპოტი	34.6	55.0	0.63	0.0150	1.28	44.3
464.00	კალაპოტი	107	90.0	1.19	0.0126	1.80	193
განივი #39 პკ 91+87 L=82 m.							
462.80	კალაპოტი	4.76	9.00	0.53	0.0085	0.86	4.09
464.00	კალაპოტი	22.8	21.0	1.08	0.0131	1.72	39.2
465.00	კალაპოტი	61.3	56.0	1.09	0.0167	1.96	120
465.50	კალაპოტი	91.0	63.0	1.44	0.0169	2.37	216
განივი #38 პკ 91+37 L=50 m.							
463.60	კალაპოტი	4.09	10.0	0.41	0.0160	0.99	4.05
465.00	კალაპოტი	20.5	13.5	1.52	0.0160	2.39	49.0
466.00	კალაპოტი	35.5	16.5	2.15	0.0200	3.37	120
467.00	კალაპოტი	61.8	36.0	1.72	0.0310	3.62	224
განივი #36 პკ 88+62 L=275 m.							
467.30	კალაპოტი	4.10	9.00	0.46	0.0134	0.98	4.02
469.00	კალაპოტი	22.8	13.0	1.75	0.0140	2.46	56.1
470.00	კალაპოტი	41.8	25.0	1.67	0.0152	2.48	104
471.00	კალაპოტი	70.3	32.0	2.20	0.0152	2.99	210
განივი #34 პკ 82+37 L=625 m.							

482.55	კალაპოტი	3.43	9.00	0.38	0.0244	1.17	4.01
484.00	კალაპოტი	27.0	23.5	1.15	0.0237	2.42	65.3
485.00	კალაპოტი	51.8	26.0	1.99	0.0230	3.44	178
განივი #33 პკ 79+05 L=332 m.							
489.90	კალაპოტი	3.04	6.40	0.48	0.0221	1.30	3.95
491.00	კალაპოტი	11.5	9.00	1.28	0.0230	2.56	29.4
492.00	კალაპოტი	38.5	30.0	1.28	0.0230	2.56	98.6
493.00	კალაპოტი	68.5	30.0	2.28	0.0230	3.76	257
განივი #31 პკ 72+68 L=637 m.							
506.10	კალაპოტი	3.20	8.10	0.40	0.0254	1.23	3.94
507.00	კალაპოტი	14.4	16.8	0.86	0.0251	2.04	29.4
508.00	კალაპოტი	36.1	26.6	1.36	0.0251	2.78	100
509.00	კალაპოტი	64.4	30.0	2.15	0.0251	3.78	243
განივი #28 პკ 67+54 L=514 m.							
519.50	კალაპოტი	3.32	9.00	0.37	0.0261	1.18	3.92
520.50	კალაპოტი	22.3	29.0	0.77	0.0257	1.92	42.8
521.50	კალაპოტი	53.3	33.0	1.62	0.0252	3.13	167
განივი #26 პკ 60+52 L=702 m.							
546.90	კალაპოტი	2.12	5.10	0.42	0.0390	1.58	3.35
548.00	კალაპოტი	9.88	9.00	1.10	0.0395	3.03	29.9
549.00	კალაპოტი	20.7	12.6	1.64	0.0399	3.98	82.4
550.00	კალაპოტი	39.0	24.0	1.62	0.0407	3.98	155
განივი #25 პკ 57+83 L=269 m.							
558.85	კალაპოტი	2.05	5.10	0.40	0.0444	1.63	3.34
560.00	კალაპოტი	9.30	7.50	1.24	0.0431	3.42	31.8
560.00	მშრ. კალაპოტი	<u>5.10</u>	<u>4.80</u>	1.06	0.0431	3.05	<u>15.7</u>
	Σ	14.4	12.3				47.5
561.00	კალაპოტი	31.8	22.6	1.41	0.0427	3.72	118
561.50	კალაპოტი	45.4	32.0	1.42	0.0420	3.70	168
განივი #24 პკ 55+99 L=184 m.							
568.00	კალაპოტი	2.25	7.00	0.32	0.0497	1.48	3.33
569.00	კალაპოტი	11.4	11.2	1.02	0.0500	3.24	36.9
570.00	კალაპოტი	23.8	13.6	1.75	0.0500	4.65	111
571.00	კალაპოტი	43.1	25.0	1.72	0.0500	4.59	198
განივი #23 პკ 55+22 L=77 m.							
572.25	კალაპოტი	2.02	5.20	0.39	0.0474	1.65	3.33
573.00	კალაპოტი	13.0	24.0	0.54	0.0545	2.21	28.7
574.00	კალაპოტი	37.0	24.0	1.54	0.0453	4.06	150
განივი #22 პკ 53+78 L=144 m.							
578.80	კალაპოტი	1.84	4.10	0.45	0.0455	1.78	3.28
480.00	კალაპოტი	9.10	8.00	1.14	0.0483	3.43	31.2
581.00	კალაპოტი	19.1	12.0	1.59	0.0517	4.43	84.6
582.00	კალაპოტი	33.5	16.8	1.99	0.0545	5.29	177
განივი #20 პკ 48+12 L=566 m.							
615.15	კალაპოტი	1.88	5.50	0.34	0.0642	1.76	3.31
616.50	კალაპოტი	13.6	11.8	1.15	0.0634	3.95	53.7
617.50	კალაპოტი	28.9	18.8	1.54	0.0634	4.80	139
განივი #19 პკ 44+84 L=328 m.							
635.75	კალაპოტი	2.00	6.50	0.31	0.0628	1.63	3.26
637.00	კალაპოტი	13.8	12.4	1.11	0.0625	3.83	52.8
638.00	კალაპოტი	28.2	16.5	1.71	0.0623	5.11	144
განივი #17 პკ 39+21 L=563 m.							
669.72	კალაპოტი	1.97	6.00	0.33	0.0603	1.67	3.29
671.00	კალაპოტი	11.9	9.50	1.25	0.0603	4.07	48.4
672.00	კალაპოტი	22.6	12.0	1.88	0.0605	5.36	121

672.00	მშრ. კალაპოტი	<u>2.71</u>	<u>4.00</u>	0.68	0.0605	2.71	<u>7.34</u>
	Σ	25.3	16.0				128
672.50	კალაპოტი	35.3	24.0	1.47	0.0608	4.56	161
განივი #15 პკ 34+35 L=486 m.							
706.75	კალაპოტი	1.88	7.00	0.27	0.0762	1.64	3.08
708.00	კალაპოტი	11.5	8.40	1.37	0.0758	4.86	55.9
709.00	კალაპოტი	20.6	9.80	2.10	0.0758	6.46	133
განივი #13 პკ 29+45 L=490 m.							
736.32	კალაპოტი	1.78	5.00	0.36	0.0603	1.77	3.15
737.50	კალაპოტი	9.45	8.00	1.18	0.0609	3.94	37.2
738.50	კალაპოტი	18.8	10.6	1.77	0.0610	5.17	97.2
განივი #11 პკ 25+92 L=353 m.							
755.55	კალაპოტი	1.98	6.30	0.31	0.0545	1.52	3.01
757.00	კალაპოტი	18.1	16.0	1.13	0.0535	3.59	65.0
758.00	კალაპოტი	35.3	18.4	1.92	0.0523	5.06	179
განივი #9 პკ 20+05 L=587 m.							
772.90	კალაპოტი	2.36	6.40	0.37	0.0296	1.26	2.97
774.00	კალაპოტი	15.9	18.2	0.87	0.0298	2.25	35.8
775.00	კალაპოტი	38.0	26.0	1.46	0.0298	3.18	121
განივი #8 პკ 15+99 L=406 m.							
793.36	კალაპოტი	1.77	4.80	0.37	0.0504	1.65	2.92
794.00	კალაპოტი	5.87	8.00	0.73	0.0507	2.60	15.3
795.00	კალაპოტი	16.7	15.2	1.10	0.0507	3.43	57.3
795.50	კალაპოტი	24.6	16.4	1.50	0.0507	4.22	104
განივი #6 პკ 12+22 L=377 m.							
808.37	კალაპოტი	1.74	3.70	0.47	0.0398	1.72	2.99
809.50	კალაპოტი	10.0	11.0	0.91	0.0401	2.68	26.8
810.50	კალაპოტი	23.7	16.4	1.44	0.0401	3.65	86.5
განივი #4 პკ 7+15 L=507 m.							
837.10	კალაპოტი	1.74	4.90	0.36	0.0567	1.72	2.99
838.00	კალაპოტი	9.08	11.4	0.80	0.0562	2.92	26.5
839.00	კალაპოტი	21.2	12.8	1.66	0.0560	4.75	101
განივი #3 პკ 5+00 L=215 m.							
846.90	კალაპოტი	1.49	4.20	0.35	0.0456	1.51	2.25
847.50	კალაპოტი	7.61	16.2	0.47	0.0456	1.84	14.0
848.00	კალაპოტი	16.1	17.6	0.91	0.0450	2.84	45.7
848.50	კალაპოტი	25.3	19.2	1.32	0.0446	3.63	91.8
განივი #1 პკ 0+00 L=500 m.							
869.80	კალაპოტი	1.71	6.90	0.25	0.0458	1.21	2.07
870.50	კალაპოტი	7.20	8.80	0.82	0.0458	2.68	19.3
871.00	კალაპოტი	11.8	9.80	1.20	0.0458	3.45	40.7
871.00	მშრ. კალაპოტი	<u>2.86</u>	<u>4.40</u>	0.65	0.0458	2.29	<u>6.55</u>
	Σ	14.7	14.2				47.2

მდინარე რიკოთულას ნაპირგამაგრების #2 უბანზე ხვდება ჰიდროლოგიური განივი N38 (პკ 91+37) (შესაბამისი მაჩვენებლები ზემოთ მოყვანილ ცხრილებში მონიშნულია ყვითელი ფერით). აღნიშნული ჰიდროლოგიური განივისათვის, მითითებული ცხრილებიდან ვიღებთ საპროექტო ნაპირგამაგრების გაანგარიშებისათვის საჭირო მონაცემებს:

- მდინარე რიკოთულას საანგარიშო მაქსიმალური ხარჯები შეადგენს $Q_{1\%} = 200,0 \text{ მ}^3/\text{წმ}$ $Q_{10\%} = 81,5 \text{ მ}^3/\text{წმ}$

- მაქსიმალური საანგარიშო 1%-იანი ხარჯის შესაბამისი დონე საპროექტო ნაპირდამცავი კედლის უბანზე - 466,80 (მითითებული დონე გაანგარიშებულია საპროექტო ნაპირგამაგრების უბანზე გამავალი N38 ჰიდროლოგიური განივისათვის, რომელიც გადის მდინარის კალაპოტის 3კ 91+37-ზე. იცვლება საპროექტო ნაპირდამცავი კედლის სიგრძეზე, მდინარის ქანობის შესაბამისად.)
- მაქსიმალური, მოსალოდნელი ადგილობრივი გარეცხვის სიღრმე - 5,05 მ.

12. საპროექტო უბნის საინჟინრო-გეოლოგიური დახასიათება

ზოგადად E60 ავტომაგისტრალის ჩუმათელეთი-ხევის მონაკვეთის გეოლოგია წარმოდგენილია სხვადასხვა სისქის დელუვიური დანალექებით გადაფარული კლდოვანი ქანების სახით. კლდოვანი ქანები, რომლებიც ძირითადად წარმოდგენილია გრანიტოიორიტებისა და დიორიტების სახით, ზედაპირზე ლოკალურად გამოფიტული და დანაწევრებულია. მთლიანობაში, საკვლევი ტერიტორიის ჩუმათელეთი-არგვეთას მონაკვეთზე გავრცელებულია სხვადასხვა ასაკის, გენეზისის და ლითოლოგიური შემადგენლობის კლდოვანი ქანები: ვულკანოგენური - როგორცაა გრანიტები, გრანიტოიდები, გაბრო, კვარციტული დიორიტები და აგრეთვე ვულკანოგენური-დანალექი, დანალექი და ინტრუზიული იურული კლდოვანი ქანები, როგორცაა: ლაბრადორიტი-პორფირიტები, ტუფობრექჩიები, ლავური ბრექჩიები, ტუფოქვიშქვები, კარბონატული ქვიშაქვები, კონგლომერატები, გრანიტოიდები და კვარცული პორფირიტები.

ოროგრაფიულად, განსახილველი ტერიტორია წარმოადგენს საშუალოდ მთიან ეროზიულ-დენუდაციურ რელიეფს. კერძოდ, არსებული რიკოთის გვირაბის დასავლეთ პორტალთან, ძირითადი კლდოვანი ქანები წარმოდგენილია პალეოზოური კვარციტული დიორიტებით, კვარციტული პორფირიტებით. ძირითადი კლდოვანი ქანი ძირითადად გადაფარულია სქელი ელუვიური და მის ზემოდან დელუვიური ლამიანი თიხების ფენით, რომლებიც შეიცავს მონატეხოვან ქვებსა და ხრეშს. დელუვიუმის სისქე იცვლება 1,0÷6,0 მ.-ის ფარგლებში, მაშინ როდესაც მის ქვემოთ განთავსებული სტრუქტურული ელუვიუმის ფენის სისქე მნიშვნელოვნად მეტია და ზოგან აჭარბებს 10-12 მ.-ს.

ავტომაგისტრალის პროექტირების პროცესში გაკეთებული საინჟინრო-გეოლოგიური შეფასებით, მოცემული კლდოვანი ქანების გეოლოგიურ პირიბებში, ფერდობების ჩამოჭრა შეიძლება განხორციელდეს 4:1, 5:1 დაფერდებით (ვერტიკალური ზომა: ჰორიზონტალური ზომა). თუ ჭრილი ეწყობა ზედაპირულ დელუვიურ დანალექ ქანებში, როგორც ეს უმეტესად გვაქვს საპროექტო ნაპირდაცვითი კედლების შემთხვევაში, ფერდობების დახრა ჰორიზონტისადმი, შესაძლებელია იყოს 40-50 გრადუსის ფარგლებში. ზოგადად, გრუნტის მოჭრით ფორმირებული ფერდობების დახრა იცვლება 1ჰორ.:1ვერტ.-დან 1ჰორ.:3ვერტ. ფარგლებში, მაგრამ რეკომენდირებულია რომ გრუნტის მოჭრით ფორმირებული ფერდობების დახრა არ იყოს 1ჰორ.:2ვერტ.-ზე მეტი. ფერდობებზე ფორმირებული ბერმების სიგანე არ უნდა იყოს 4 მ.-ზე ნაკლები. აღნიშნული რეკომენდაციები გათვალისწინებული იქნა

საპროექტო ნაპირდაცვითი ნაგებობების დაპროექტირებისას. ზოგადად, საკვლევ ტერიტორიაზე გავრცელებული არაკლდოვანი ქანებისათვის, მოცულობითი წონის მნიშვნელობა უნდა მივიღოთ $1,9 \text{ კნ/მ}^3$ -ის ($1,9 \text{ ტ/მ}^3$) ხოლო გრუნტის შინაგანი ხახუნის კუთხის მნიშვნელობა 30 გრადუსის ტოლი. კლდოვანი ქანების მოცულობითი წონა იცვლება $2,4$ - $2,6 \text{ კნ/მ}^3$ -ის ფარგლებში.

#2 ნაპირდაცვითი საყრდენი კედლის შემთხვევაში, უშუალოდ კედლის განთავსების ტერიტორია და მდინარე რიკოთულას ორივე ნაპირი აგებულია მაგმური გრანიტოიდული კლდოვანი ქანით. შერჩეულ ტერიტორიაზე მოცემული კლდოვანი ქანი ინტენსიურად დანაწევრებული და დამსხვრეულია.

13. საპროექტო ღონისძიებები

ნაპირდაცვითი კედლის მოწყობის #2 უბნის რელიეფის, საინჟინრო-გეოლოგიური პირობების, მდინარის ჰიდროლოგიური რეჟიმის, სამუშაოთა წარმოების პირობების და მთელი რიგი ფაქტორების გათვალისწინებით მიღებული იქნა ნაპირგამაგრების განსახილველ უბანზე არმირებული მონოლითური ბეტონის საყრდენი კედლის მოწყობის გადაწყვეტილება. საპროექტო გადაწყვეტილების თანახმად, არმირებული ბეტონის ნაპირდამცავი საყრდენი კედელი ეწყობა მდინარე რიკოთულას მარჯვენა ნაპირზე. კედლის სიგრძე შეადგენს 90,3 მ.-ს. კედლის საწყისი და ბოლო წერტილების კოორდინატები მითითებულია პროექტის გრაფიკულ ნაწილში წარმოდგენილ კედლის გეგმაზე. ნაპირდაცვითი კედელი გაანგარიშებულია 1%-იანი უზრუნველყოფის შესაბამისი მაქსიმალური წყლის ხარჯის გატარებაზე, რომელიც ნაპირგამაგრების განსახილველ უბნისათვის შეადგენს $200 \text{ მ}^3/\text{წმ}$. ჩატარებული ჰიდროლოგიური გაანგარიშებების მიხედვით, წყლის მაქსიმალური ხარჯის შესაბამისი წყლის დონე, მოცემულ უბანზე აგებულ ჰიდროლოგიურ განივზე შეადგენს, ზღვის დონიდან 466,80 მ.-ს ანუ წყალი, მოცემულ კვეთში, ფსკერის უდაბლესი ნაწილიდან იწევს $466,80 - 463,60 = 3,20$ მ.-ით. მაქსიმალური ადგილობრივი გარეცხვის სიღრმის მნიშვნელობა შეადგენს 5,0 მ.-ს. შესაბამის ტექნიკურ ლიტერატურაში მოყვანილი რეკომენდაციების თანახმად, ნაპირდაცვითი კედლის ქიმის დონე, დაახლოებით 0,4-0,5 მ.-ით უნდა აღემატებოდეს იმავე უბანზე (განსახილველ კვეთში) მაქსიმალური საანგარიშო ხარჯის შესაბამის წყლის დონეს. ადგილობრივი მაქსიმალური გარეცხვის სიღრმე, რომლის მნიშვნელობაც ტოლია 5,0 მ.-ის, უნდა გადაიზომოს ამ მაქსიმალური ხარჯის შესაბამისი დონიდან. ამასთან, კედლის საიმედოობისა და მდგრადობის უზრუნველსაყოფად, ბეტონის არმირებული კონსტრუქციის ძირი, 0,4-0,5 მ.-ით უნდა ჩაცდეს ადგილობრივი გარეცხვის სიღრმის შესაბამის დონეს. აღნიშნული მოთხოვნების გათვალისწინებით ჩატარებული გათვლებიდან გამომდინარე, ნაპირდაცვითი კედლის სამშენებლო სიმაღლე, ქიმის ნიშნულიდან საძირკველის ძირის სიბრტყემდე, შეადგენს 6,0 მ.-ს. კედელი მთელს სიგრძეზე, ტემპერატურულ დეფორმაციული ნაკერებით დაყოფილია 12 მ. სიგრძის სექციებად (გარდა საწყისი და ბოლო სექციებისა, რომელთა სიგრძეც განსხვავებულია). ტემპერატურულ-დეფორმაციული ნაკერების მოწყობა გათვალისწინებულია ბითუმში გაჟღენთილი. 4 სმ. სისქის ფიცრების გამოყენებით. კედლის დასაწყისსა და ბოლოში

გათვალისწინებულია ჩამკეტი კედლის სექციების მოწყობა, მდინარის ნაკადის მხრიდან კედლისათვის უკნიდან შემოვლის აღსაკვეთად. კედელში ეწყობა სადრენაჟო ხვრეტები, კედლის დაბეტონებისას 80 მმ.-მდე დიამეტრის პლასტმასის მილების ჩატანებით. კედლის უკანა მხარეზე ბეტონის მიწასთან შეხების ზედაპირზე უნდა გაკეთდეს ჰიდროიზოლაცია ორი ფენა ბიტუმით შეღებვით. ბეტონის კედლები ეწყობა B-25, W-6, F-100 მარკის ბეტონით.

საპროექტო ნაპირდამცავი საყრდენი კედლის განთავსება, განივი კვეთის გეომეტრიული ზომები, სხვადასხვა კონსტრუქციული დეტალები, არმირების სქემა და არმატურის სპეციფიკაცია მოყვანილია პროექტის გრაფიკულ ნაწილში, შესაბამის ნახაზებზე. შესასრულებელ სამუშაოთა ჩამონათვალი და მოცულობები მოყვანილი წინამდებარე დოკუმენტში შემავალი სამუშაოთა მოცულობების უწყისის სახით.

ცხრილი 20. ნაპირდაცვითი კონსტრუქციის მოსაწყობად შესასრულებელი სამუშაოების უწყისი

N	სამუშაოს დასახელება	განზ.	რაოდ.
1	2	3	4
1	გრუნტის დამუშავება ექსკავატორით, საპროექტო ნაპირდაცვითი კედლისათვის საძირკველის მოსაწყობად	მ ³	1788
2	გრუნტის დამუშავება ექსკავატორით საპროექტო კედლის მოპირდაპირე მდინარის ნაპირზე, მშენებლობის ადგილიდან წყლის ნაკადის მოსაცილებელი ტრანშეის გასათხრელად	მ ³	290
3	დამუშავებული გრუნტის გადაადგილება ბულდოზერით საშუალოდ 30 მ.-ზე, მშენებლობის ადგილიდან მოსაცილებლად	მ ³	2103
4	გრუნტის საბოლოო დამუშავება ხელით ბეტონის ნაპირდაცვითი კედლის ძირში	მ ³	25
5	ხრეშოვანი მომზადების δ=10 სმ. მოწყობა ნაპირდაცვითი კედლის ძირში	მ ³	34,3
6	მჭლე ბეტონის B-10 მომზადების მოწყობა ბეტონის ნაპირდაცვითი კედლის ძირში	მ ³	34,3
6	ნაპირდაცვითი კედლის დაბეტონება მონოლითური ბეტონით B-25, W-6, F-100	მ ³	512,8
7	არმატურა ნაპირდაცვითი საყრდენი კედლის არმირებისათვის	ტ.	33,2
8	კედლის გარე, მიწასთან შეხებაში მყოფი ზედაპირის ჰიდროიზოლაცია ორი ფენა ბიტუმით შევსებით	მ ²	1374
9	სადრენაჟე ხვრეტების მოწყობა მონოლითური ბეტონის კედელში, დ=80 მმ (გარე დიამეტრი) პლასტმასის მილების დაბეტონებისას ჩატანებით. თითოეული მილის სიგრძე 70 სმ.	ცალი	45
10	ტემპერატურულ დეფორმაციული ნაკერების მოწყობა ბეტონის ნაპირდამცავ კედელში 12 მ.-ის ბიჯით, ბიტუმში გაჟღენთილი δ=4 სმ სისქის და 40÷50 სმ სიგანის ფიცრებით.	მ	42
11	დამუშავებული გრუნტის გადაადგილება საშუალოდ 30 მ.-ზე ბულდოზერით	მ ³	2081

12	ახალაშენებული კედლის უკან სივრცის შევსება დამუშავებული გრუნტის უკუყრილით	მ ³	2081
13	მორჩენილი ზედმეტი გრუნტის მოსწორება ბუღდოზერით, 50 მ.-ზე გადაადგილებით	მ ³	22
14	გრუნტის უკუყრილის საბოლოო მოსწორება ხელით	მ ³	45
15	წყალქვევის განხორციელება 60 მ ³ /სთ წარმადობის ტუმბოებით, კედლის დაბეტონების დროს წყლის ნაკადის მოსაცილებლად	მანქ./სთ	65

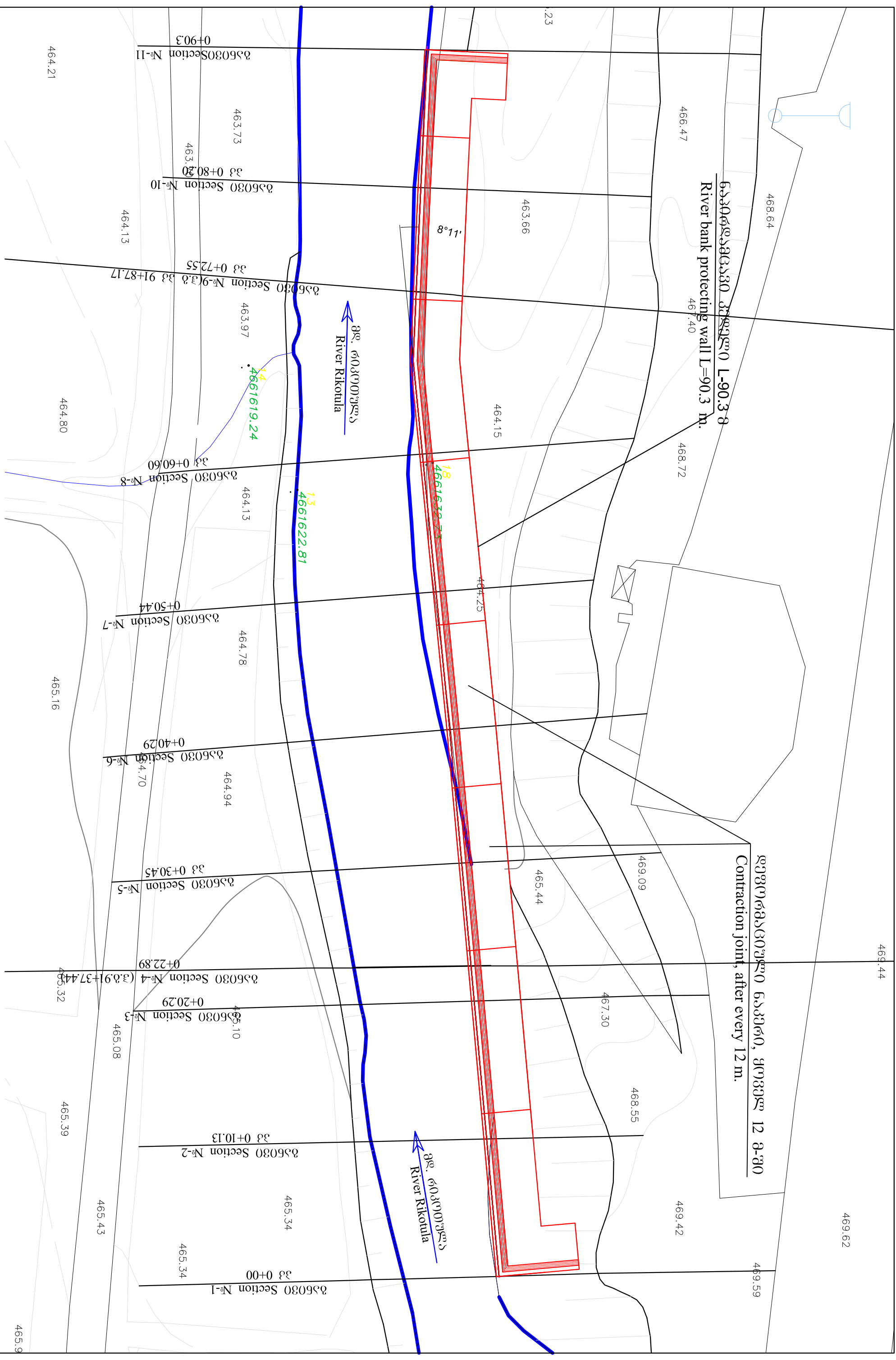
სამუშაოების დასრულება დაგეგმილია 2022 წლის მარტში.



შენიშვნა:
 1. ნაპირდაცვას კედლის დეტალური გეგმა იხ. მ. მ. №1-2
 2. ნაპირდაცვას კედლის განივი პროექციები იხ. მ. მ. №3-1 3-11.
 3. ნაპირდაცვას კედლის გრძივი პროექცია იხ. მ. მ. №2.
 4. ნაპირდაცვას კედლის კონსტრუქცია და არმირების სქემა იხ. მ. მ. №4.
 5. კედლის დასაწყისში და ბოლოში მოწყობილი იქნება 4 მ-ის სიგრძის, ნაპირდაცვას კედლის

Note
 1. For detailed plan of the river bank protecting wall see p. N1-2
 2. For cross sections of the river bank protecting wall see pages 3-1-3-11
 3. For a longitudinal section of the river bank protecting wall see p. N2
 4. For a structure and a reinforcement scheme of the river bank protecting wall see p. N4
 5. 4 m. length closing sections with cutoff walls would be arranged at the beginning and end of the river bank protecting wall

მდ. რიკოთულას ნაპირდაცვას გეგმა №2 უბანზე საერთო გეგმა River bank protecting on River Rikotula Site No 2 General plan		ფურცელი Sheet 1-1
---	--	-----------------------------



დებურმაკოტული ნაკვეთი, ყოველ 12 მ-ში
 Contraction joint, after every 12 m.

ნაკვეთის სიგრძე L=90.3 მ.
 River bank protecting wall L=90.3 m.

გ. რიკოტულას
 River Rikotula

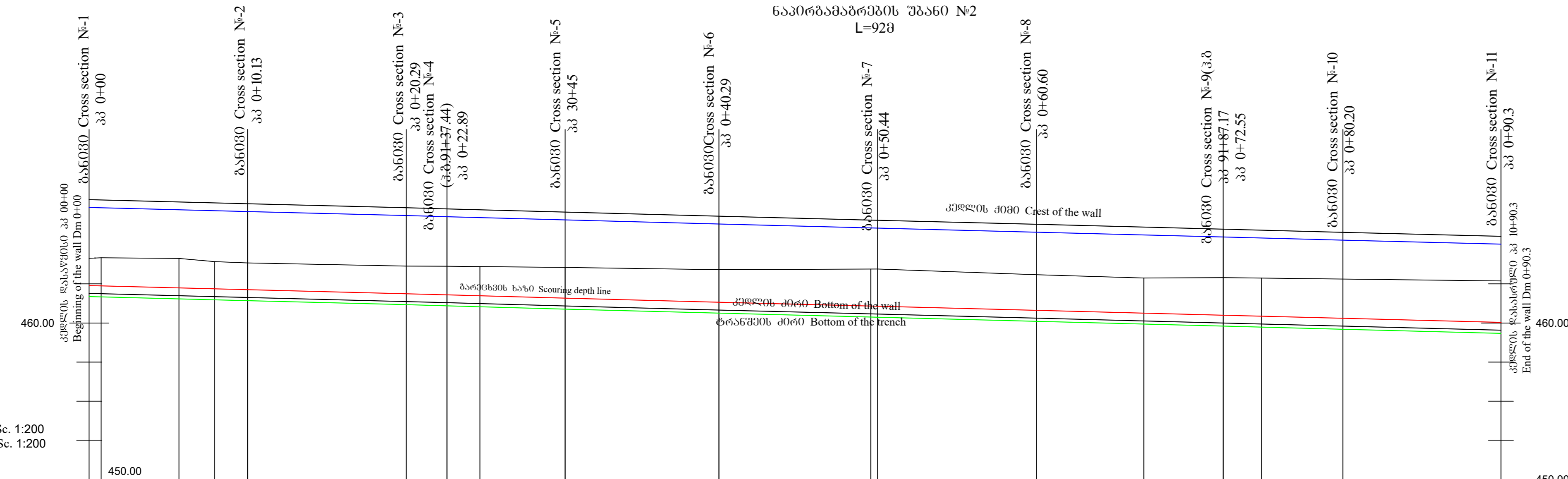
გ. რიკოტულას
 River Rikotula

შენიშვნა Note:

1. ნაკვეთის სიგრძე 90.3 მ. და ნაკვეთის ნომერი N3-1 + 3-11.
2. ნაკვეთის სიგრძე 90.3 მ. და ნაკვეთის ნომერი N2.
3. ნაკვეთის სიგრძე 90.3 მ. და ნაკვეთის ნომერი N4.
4. ნაკვეთის სიგრძე 90.3 მ. და ნაკვეთის ნომერი N2.

For cross Sections of the river bank protecting wall see p. N3-1 + 3-11;
 For the longitudinal profile of the river bank protecting wall see p. N2
 For construction and reinforcement scheme of the river bank protecting wall see p. N4
 The 4 m. length sections with the closing wings will be arranged at the beginning and end of the river bank protecting wall

ნავიგაციის უბანის №2
L=928



პროექტის ჰორ. მ. შ. 1:200
ვერტიკალური მ. შ. 1:200

საპროექტო ღონისძიებები Design measures	რკინაბეტონის ნავიგაციის კედელი L=90.30 მ, H=5 მ											
მუშის სიღრმე Excavation depth	2.45	2.59	2.41	2.47	2.53	2.66	2.78	3.08	2.98	3.11	3.21	3.35
მატილი Slope	i=0.026											
მანძილი Distance	L=90.30											
±100 ნიშნული Elevation	467.39			467.13								465.04
კედლის ძირის საპროექტო ნიშნული Designed elevation of the wall crest	467.89			467.63								465.54
კედლის ძირის საპროექტო ნიშნული Designed elevation of the wall bottom	461.39			461.63								459.54
ტრანშეის ძირის საპროექტო ნიშნული Designed elevation of the trench bottom	461.63			461.43								459.34
მიწის ზედაპირის ნიშნული Earth surface elevation	464.14 464.17	464.13	463.92	463.84	463.64	463.63	463.55	463.41	463.45	462.91	462.81	462.69
მანძილები Distances	1	5	2	2	10	3	8	10	10	10	7	5
ტრასის გზა Plan of the route												

№	პიკეტი	კრილი		ℓ(m)	მოცულობა
		ω	ωsaS		
1	0+00	24.45	22.43	10.1	226.49
2	0+10.1	20.4	19.10	10.2	194.82
3	0+20.3	17.8	18.40	2.6	47.84
4	22.9	19.00	18.18	7.55	137.22
5	30+45	17.35	18.40	9.84	181.06
6	0+40.29	19.5	19.43	10.11	196.39
7	0+50.4	19.40	20.08	10.2	204.77
8	0+60.60	20.75	20.83	11.9	247.82
9	0+72.5	20.90	20.55	7.7	158.24
10	0+80.20	20.2	21.55	10.1	217.66
11	0+90.3	22.9			0.00
					1812.29

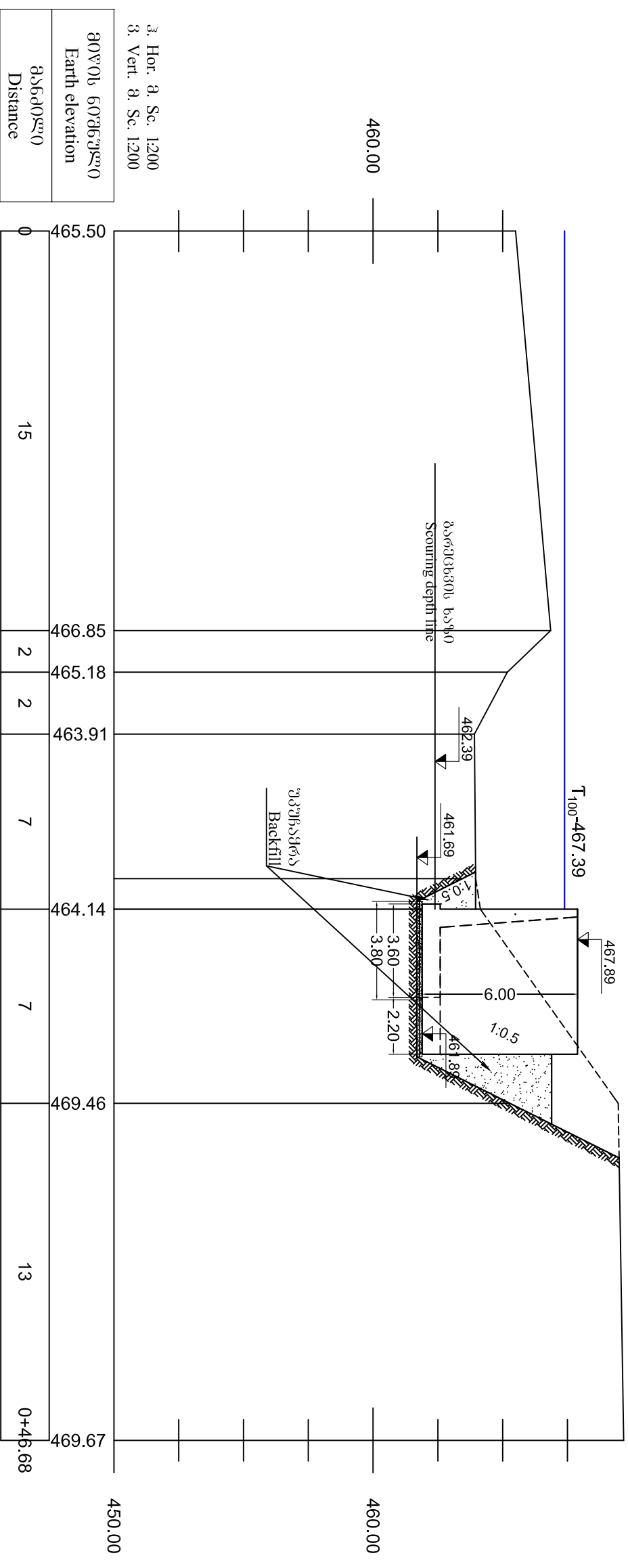
№	პიკეტი	კრილი		ℓ(m)	მოცულობა
		ω	ωsaS		
1	0+00	19.4	20.45	10.1	206.55
2	0+10.1	21.5	20.60	10.2	210.12
3	0+20.3	19.7	20.70	2.6	53.82
4	22.9	21.70	22.25	7.55	167.99
5	30+45	22.80	22.40	9.84	220.42
6	0+40.29	22.0	21.20	10.11	214.33
7	0+50.4	20.40	21.45	10.2	218.79
8	0+60.60	22.5	24.90	11.9	296.31
9	0+72.5	27.30	27.15	7.7	209.06
10	0+80.20	27	28.10	10.1	283.81
11	0+90.3	29.2			0.00
					2081.19

შენიშვნა Note:
1. ნავიგაციის უბანის კედლის განთავსება ობ. ნავიგაციის უბანის გეგმაზე შპრც. №1-1, 1-2
2. ნავიგაციის უბანის კედლის განთავსება ობ. შპრც. №3-1 + № 3-11
3. ნავიგაციის უბანის კედლის კონსტრუქციის და არმირების სქემა ობ. შპრც. №4.

For placement of the river bank protecting wall see the detailed plan of the water protecting wall .p.N11-1, 1-2
For a cross sections of the river bank protecting wall see p. N3-1 + № 3-11
For a construction and the reinforcement scheme of the river bank protecting wall see p.N4

0.56030 Section №-1
 33 Dm 0+00

$F_{\text{Excavation}} = 24.458^2$
 $F_{\text{Backfill}} = 19.408^2$



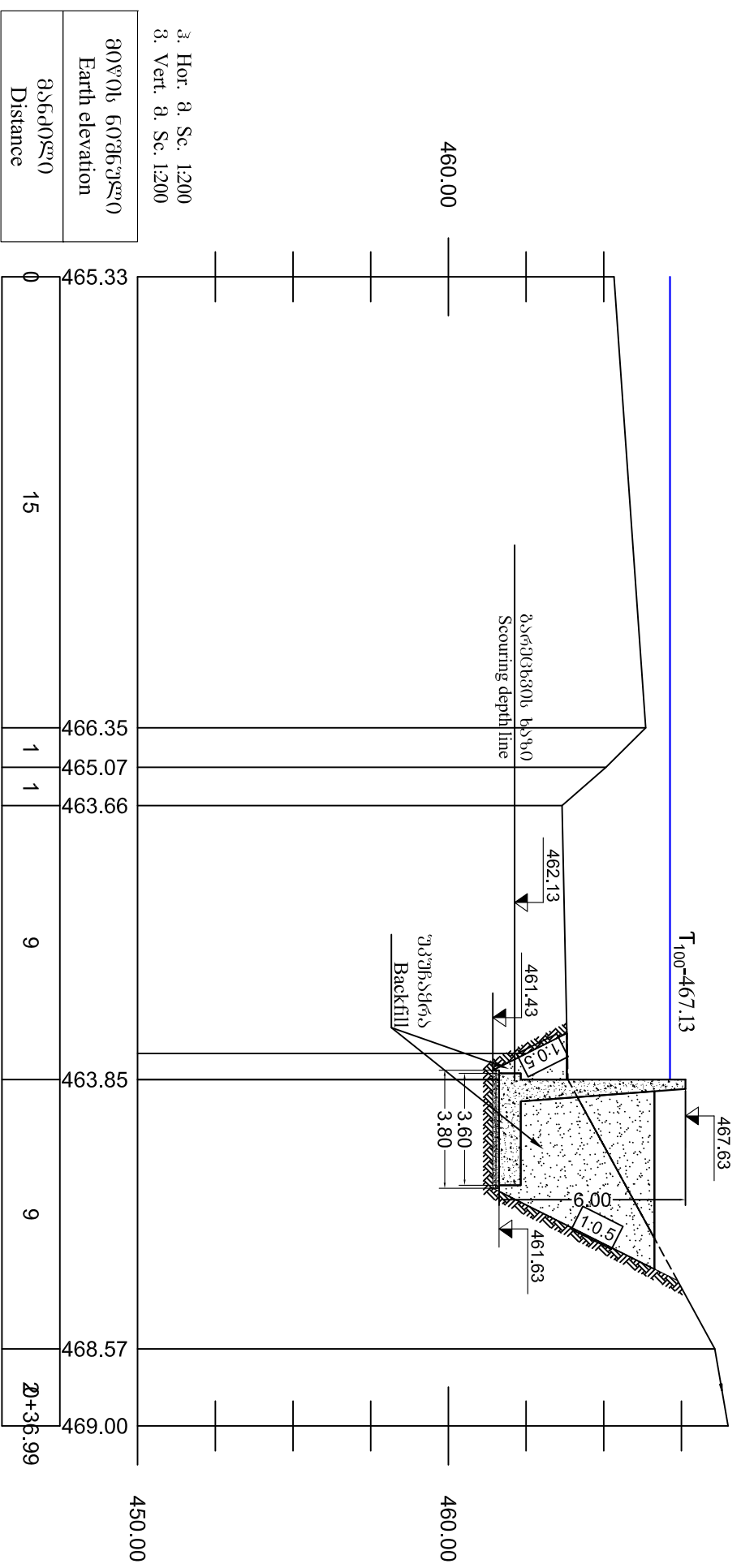
3. Hor. 8. Sc. 1:200
 3. Vert. 8. Sc. 1:200

შენიშვნა Note:

- 1.ბანკების მონაცემები იხ. ნაპირდაცვითი ნაგებობის პროექტის გეგმა №1
- For placement of the cross sections see the detailed plan of the water protecting wall site.p.N1
- 2.ნაპირდაცვის კვეთების ბრძოლა პრეპროექტი იხ. გეგმა №2.
- For a longitudinal profile of the river bank protecting wall see p. N2
- 3.ნაპირდაცვის კვეთების რეკონსტრუქციის და აწესრიგების სამუშაოების გეგმა იხ. გეგმა №4.
- For a construction and the reinforcement scheme of the river bank protecting wall see p.N4

შპს 030 Section №-2
 33 Dm 0+10.13

$F_{\text{excavation}} = 20.408^2$
 $F_{\text{backfill}} = 21.503^2$



3. Hor. a. Sc. 1:200
 3. Vert. a. Sc. 1:200

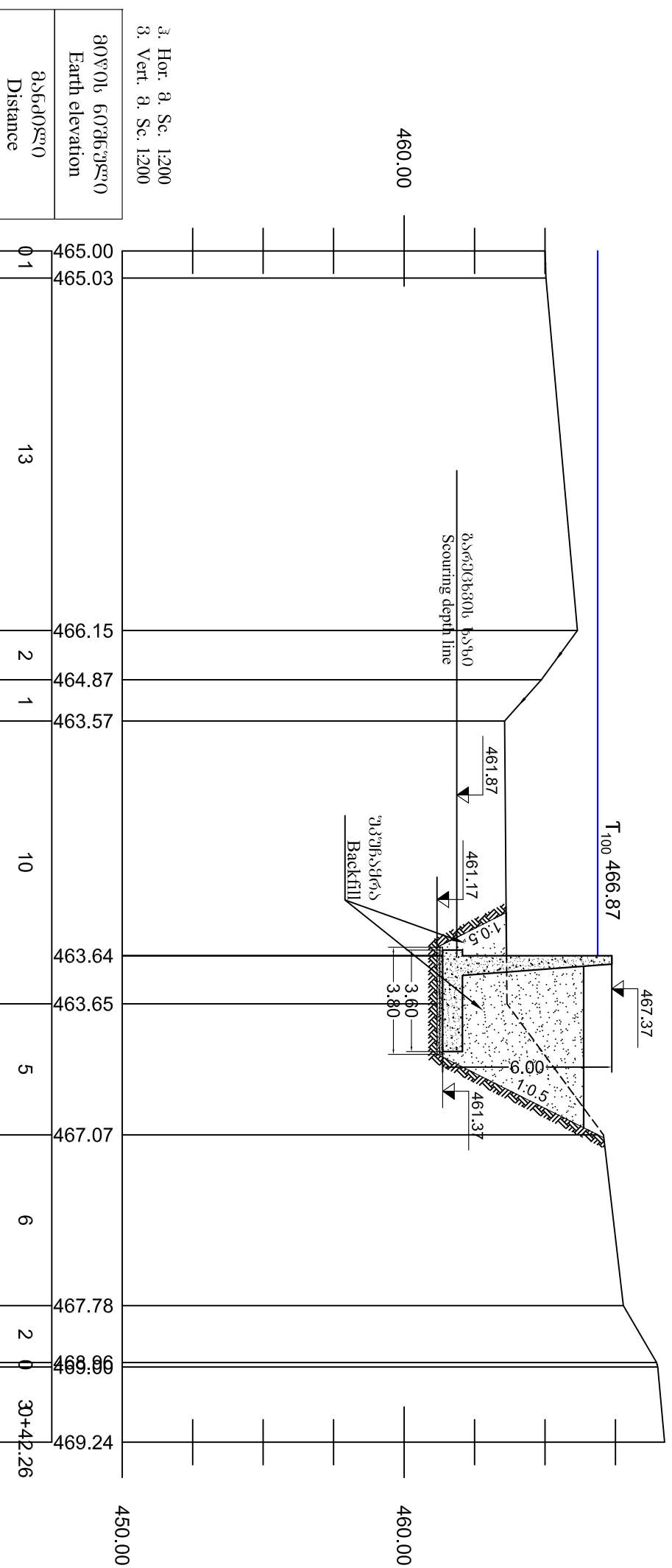
შპს 030 Section №-2 Earth elevation	შპს 030 Section №-2 Distance
465.33	0
466.35	1
465.07	1
463.66	9
463.85	9
468.57	21+35.99
469.00	

Note:

1. დასაშვასობის დასაბუთების ობ. ნაპირდაცვითი ნაგებობის შენობის დასაბუთების გეგმა №1
 For placement of the cross sections see the detailed plan of the water protecting wall site.p.N1
2. ნაპირდაცვითი კონსტრუქციის პროექტი ობ. გეგმა №2
 For a longitudinal profile of the river bank protecting wall see p. N2
3. ნაპირდაცვითი კონსტრუქციის რეკონსტრუქციის ობ. გეგმა №4
 For a construction and the reinforcement scheme of the river bank protecting wall see p.N4

0+20.3 Section №3
33 Dm 0+20.3

$F_{\text{Excavation}} = 17.80 \text{ m}^3$
 $F_{\text{Backfill}} = 19.70 \text{ m}^3$



3. Hor. a. Sc. 1:200
3. Vert. a. Sc. 1:200

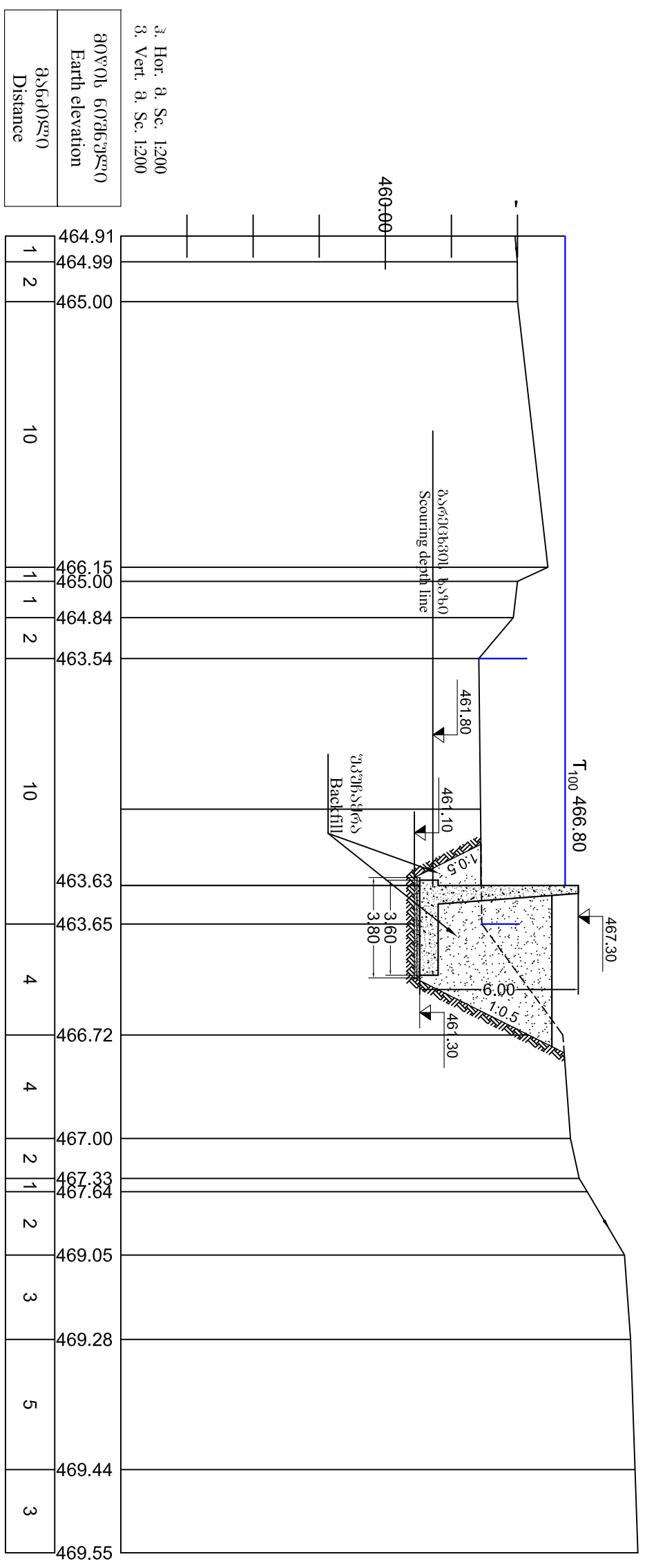
80% Earth elevation	465.00
80% Distance	0 1

Note:

1. For placement of the cross sections see the detailed plan of the water protecting wall site p.N1
2. For a longitudinal profile of the river bank protecting wall see p. N2
3. For a construction and the reinforcement scheme of the river bank protecting wall see p.N4

056030 Section №4 (3.0.91+37.44)
 33 Dm 0+22.89

$F_{\text{Excavation}} = 19.08^2$
 $F_{\text{Backfill}} = 21.708^2$



3. Hor. 0. Sc. 1:200
 3. Vert. 0. Sc. 1:200

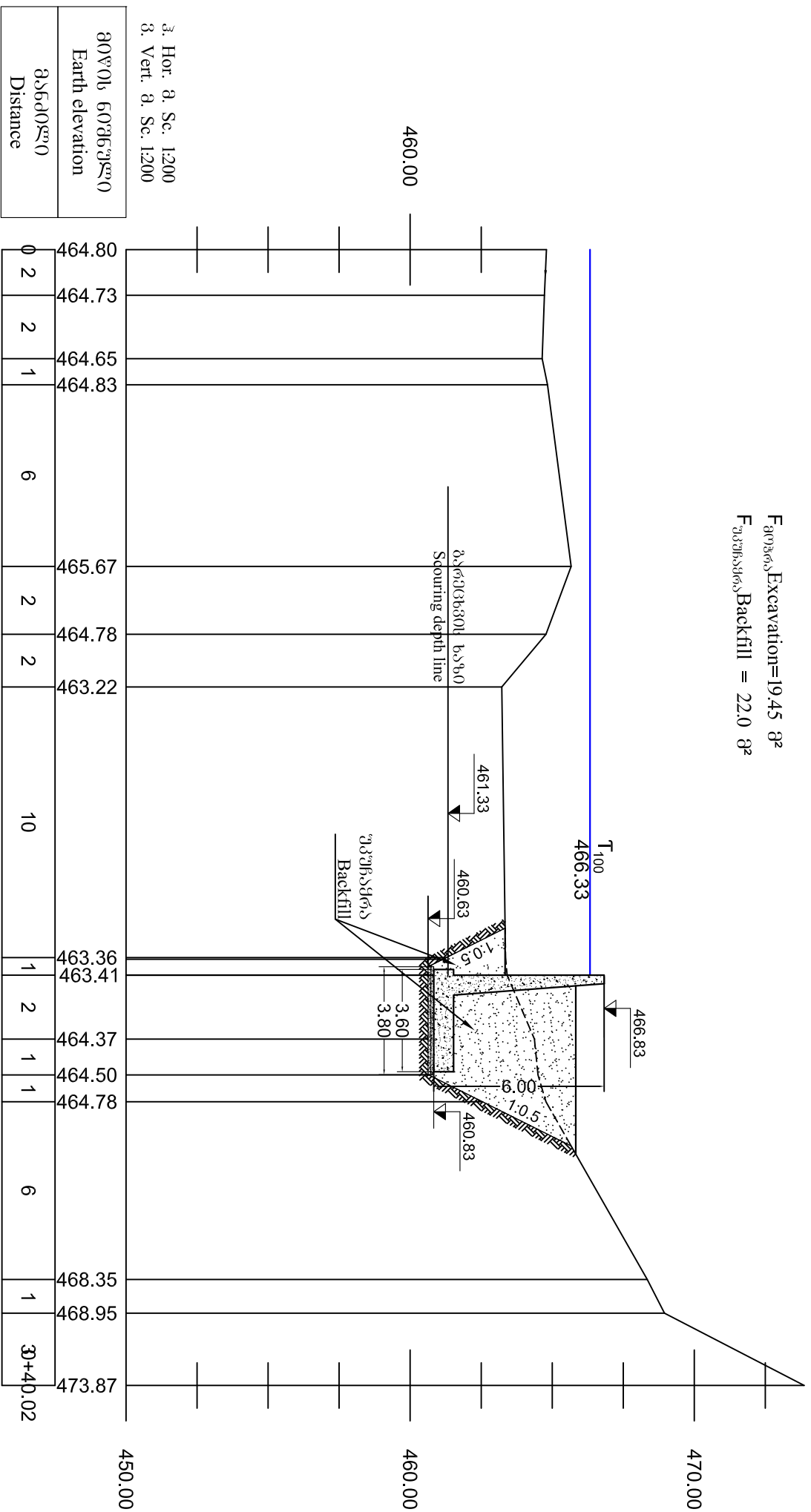
Earth elevation	Distance
80°00' 60°36' 30"	8560m

Note:

1. For placement of the cross sections see the detailed plan of the water protecting wall site. p.N1
2. For a longitudinal profile of the river bank protecting wall see p. N2
3. For a construction and the reinforcement scheme of the river bank protecting wall see p.N4

ბს6030 Section №-6
 33 Dm 0+40.29

F_{გოგნის} Excavation=19.45 გ²
 F_{უპრესების} Backfill = 22.0 გ²



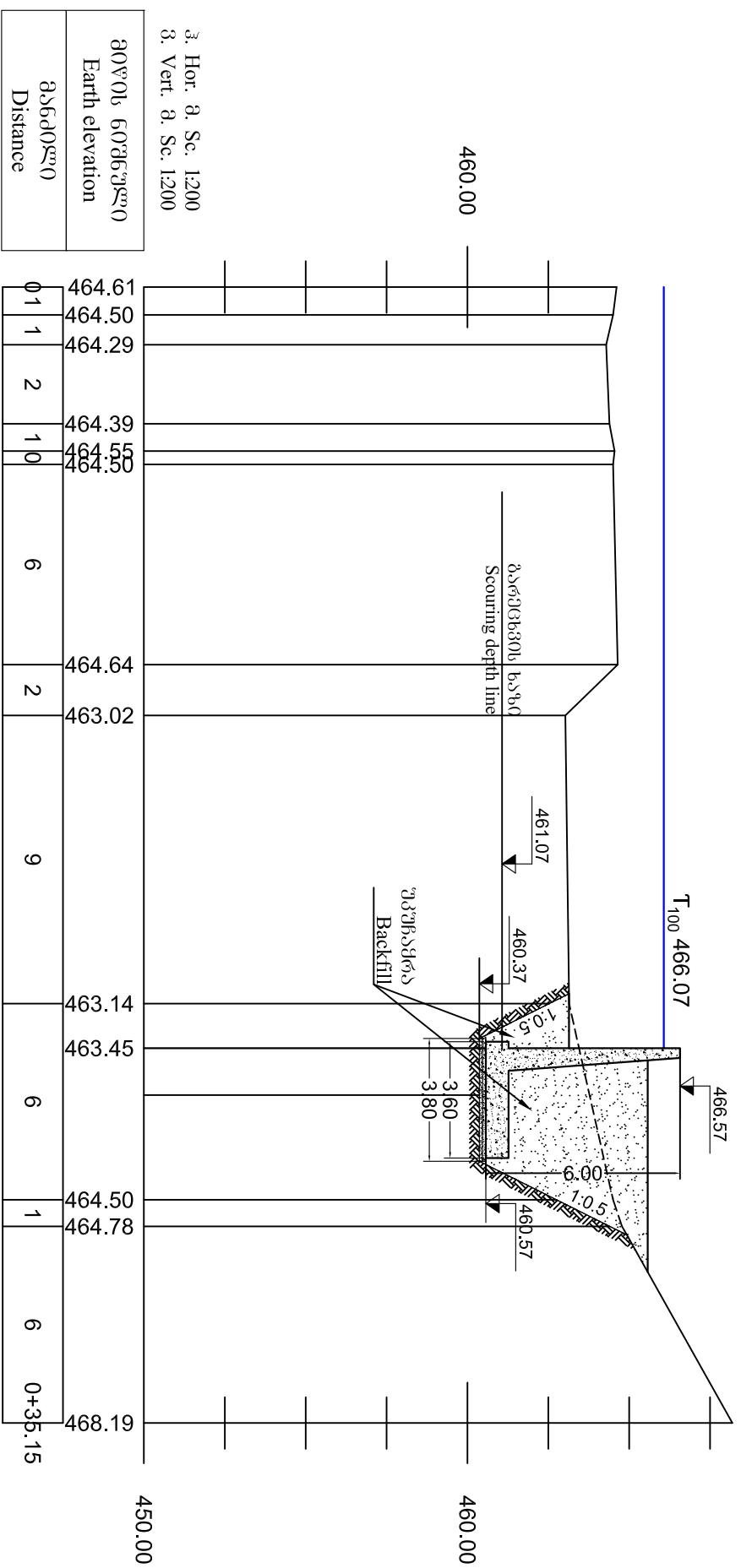
3. Hor. 3. Sc. 1:200
 3. Vert. 3. Sc. 1:200

შენიშვნა Note:

1. ბს6030-ის ბაბუნიანი ნაპირდაცვის კონსტრუქციის განმარტება №1
2. ნაპირდაცვის კონსტრუქციის განმარტება №2
3. ნაპირდაცვის კონსტრუქციის განმარტება №4

0+50.30 Section №-7
 33 Dm 0+50.44

F_{გოგონის} Excavation=19.403²
 F_{უბრაზის} Backfill =20.403²



3. Hor. 8. Sc. 1:200
 3. Vert. 8. Sc. 1:200

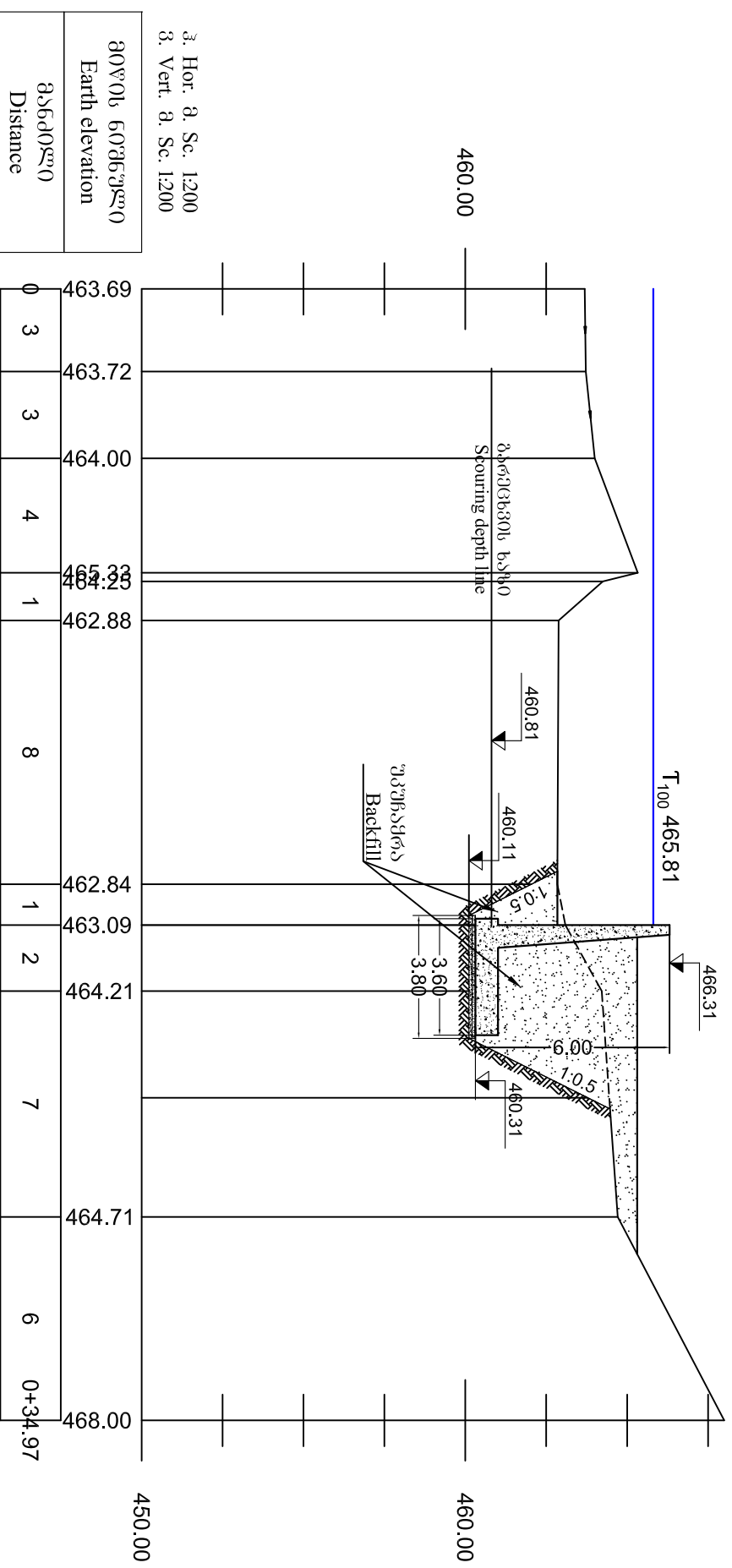
Earth elevation	Distance
464.61	0
464.50	1
464.29	2
464.39	1
464.55	0
464.64	6
463.02	2
463.14	9
463.45	6
464.50	1
464.78	6
468.19	0+35.15

შენიშვნა Note:

- 1.ბაზისის ბაზისის ბ. ნაპირდაცვის ნაპირ დამაგრების გეგმა №1
- For placement of the cross sections see the detailed plan of the water protecting wall site.p.N1
- 2.ნაპირდაცვის კონსტრუქციის ბაზისის გეგმა №2.
- For a longitudinal profile of the river bank protecting wall see p. N2
- 3.ნაპირდაცვის კონსტრუქციის რეინფორსმენტის გეგმა №4.
- For a construction and the reinforcement scheme of the river bank protecting wall see p.N4

ბანკის დაცვის ნაგებობის განაკვეთი №8
 კმ 0+60.60

Excavation=20.75 მ²
 Backfill =22.50მ²



3. Hor. a. Sc. 1:200
 3. Vert. a. Sc. 1:200

ბანკის დაცვის ნაგებობის განაკვეთი №8
 Earth elevation

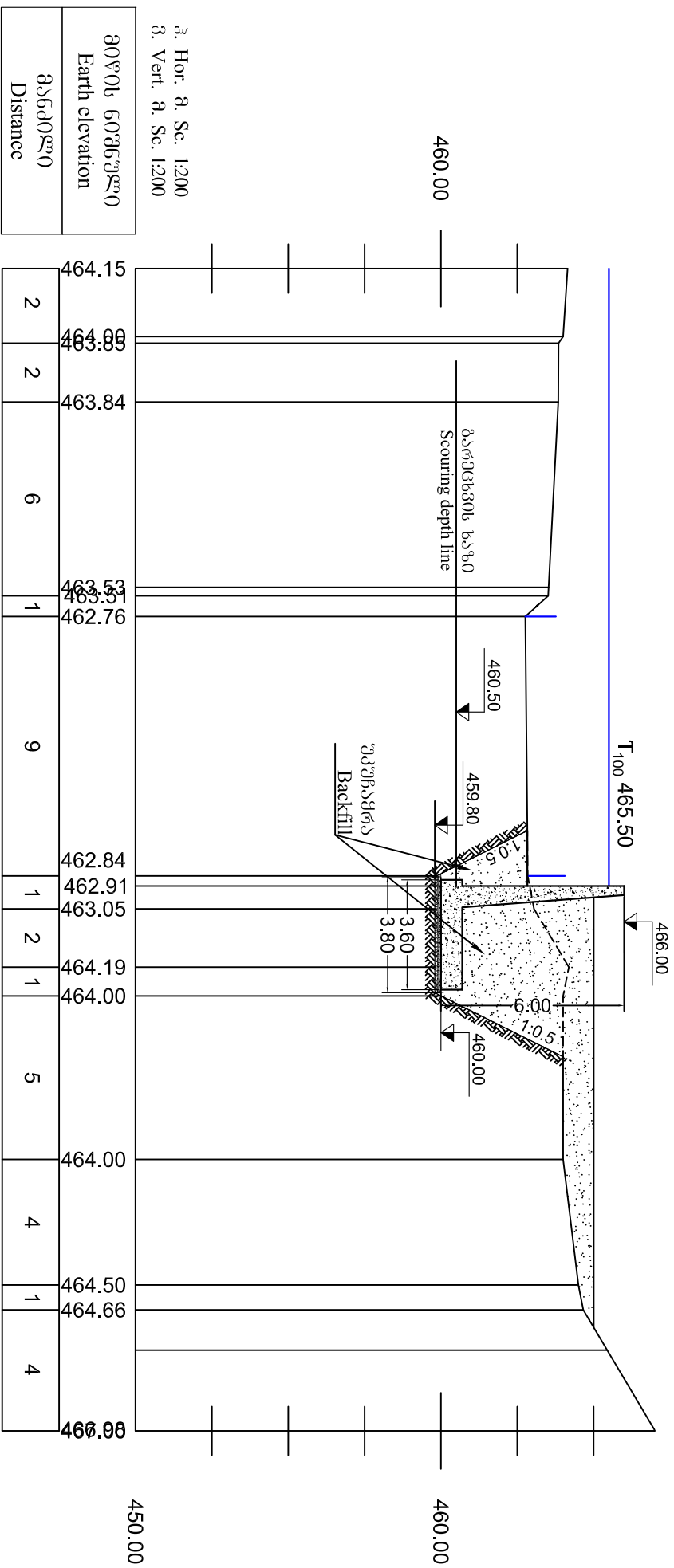
ბანკის დაცვის ნაგებობის განაკვეთი №8
 Distance

შენიშვნა:

1. ნაგებობის განაკვეთი №8-ის განაკვეთის დასაბუთების მუშაობის დასრულების შემდეგ შეესაბამება ნაგებობის განაკვეთს №1.
2. ნაგებობის განაკვეთის დასაბუთების მუშაობის დასრულების შემდეგ შეესაბამება ნაგებობის განაკვეთს №2.
3. ნაგებობის განაკვეთის დასაბუთების მუშაობის დასრულების შემდეგ შეესაბამება ნაგებობის განაკვეთს №4.

ბავო30 Section №-9 (პ.ბ პპ 91+87.17)
 პპ Dm 0+72.55

F_{გოვბა} Excavation=20.90 გ²
 F_{პაბასბა} Backfill =27.30 გ²



3. Hor. a. Sc. 1:200
 3. Vert. a. Sc. 1:200

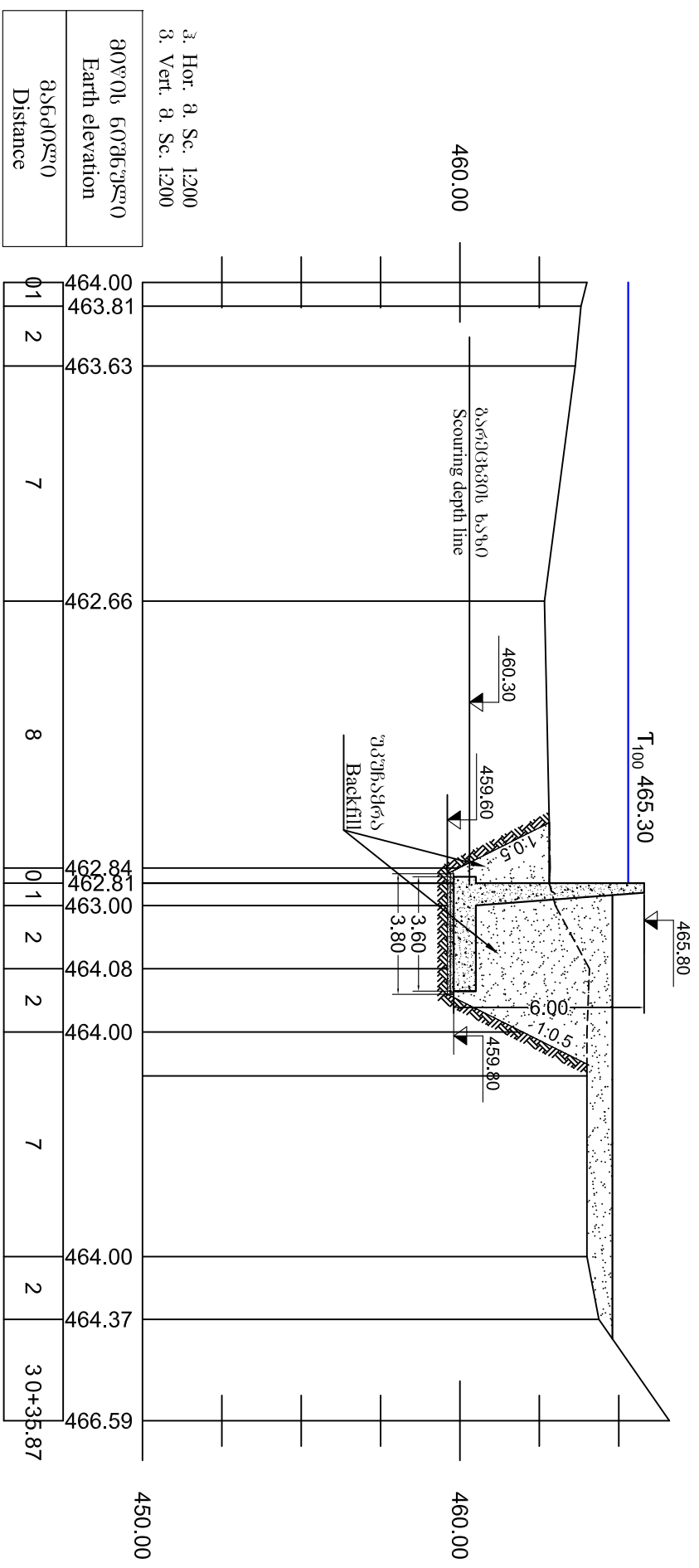
ბავბო	ბავბო
ბავბო	Earth elevation
ბავბო	Distance

გვბოგვბა Note:

- 1.ბავბოგვბა ბავბოგვბა ბ. გავბოგვბაგვბაგვბა გვბოგვბა გვბოგვბა №1
 For placement of the cross sections see the detailed plan of the water protecting wall site.p.N1
- 2.ბავბოგვბაგვბაგვბა გვბოგვბა გვბოგვბა №2.
 For a longitudinal profile of the river bank protecting wall see p. N2
- 3.ბავბოგვბაგვბაგვბა გვბოგვბაგვბა გვბოგვბა გვბოგვბა №4.
 For a construction and the reinforcement scheme of the river bank protecting wall see p.N4

ბანაკის Section №-10
 33 Dm 0+80.20

F_{გორბის} Excavation=20.2 მ²
 F_{კარბისის} Backfill =27.0 მ²



3. Hor. a. Sc. 1:200
 3. Vert. a. Sc. 1:200

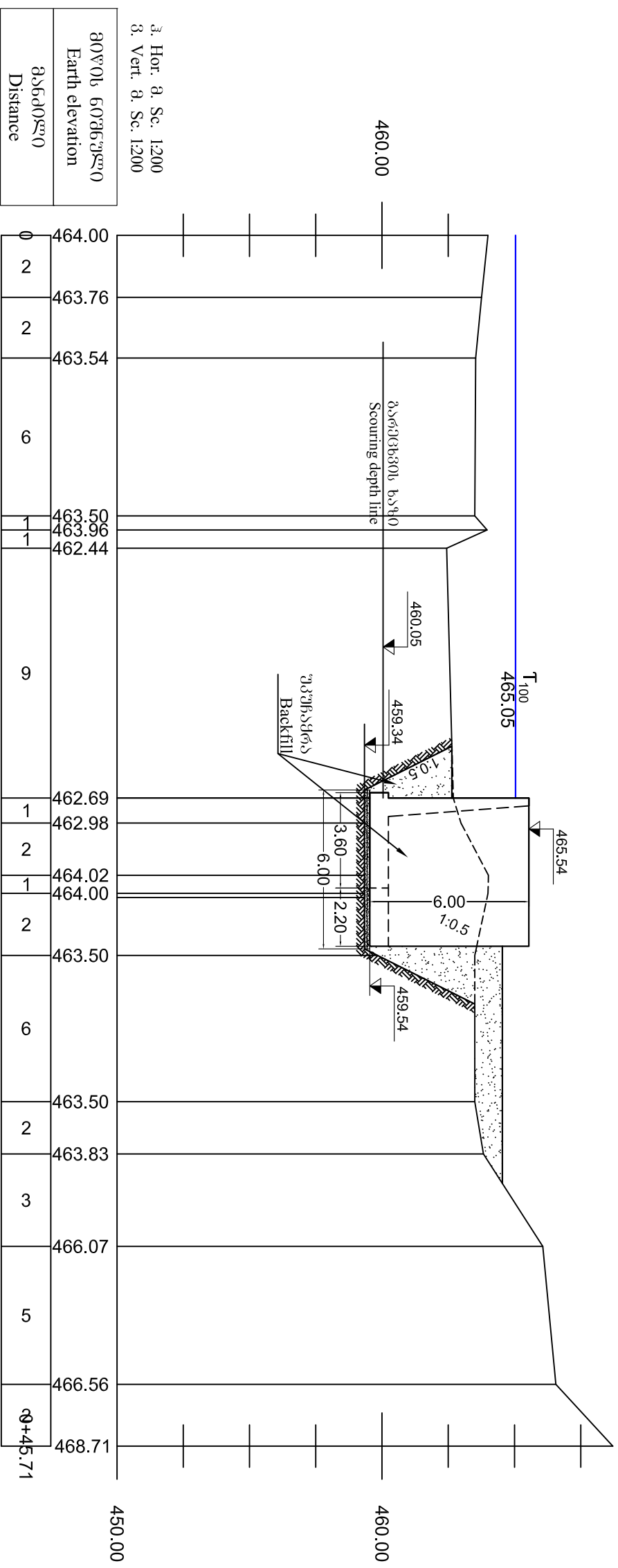
ბანაკის Distance	ბანაკის Earth elevation
01	464.00
2	463.81
7	463.63
8	462.66
01	462.84
2	462.81
2	463.00
2	464.08
7	464.00
2	464.00
2	464.37
30+35.87	466.59

შენიშვნა Note:

1. ბანაკის ბანაკის მდებარეობის ნახაზის გეგმა №1
2. ბანაკის მდებარეობის დეტალური გეგმა №2
3. ბანაკის მდებარეობის გეგმა №3
4. ბანაკის მდებარეობის გეგმა №4

056030 Section №11
 33 Dm 0+90.3

F_{გრძობის} Excavation=22.9 გ²
 F_{რეკონსტრუქციის} Backfill =29.20 გ²

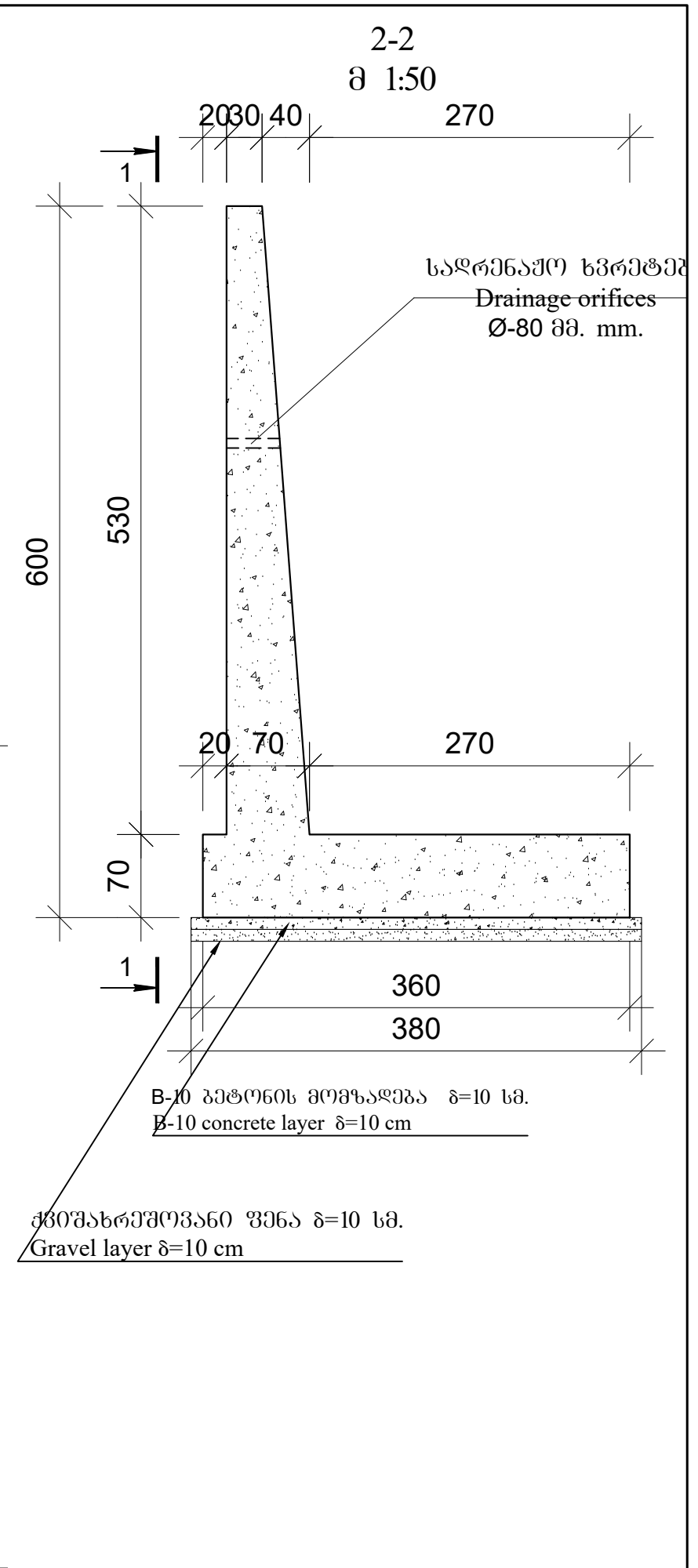
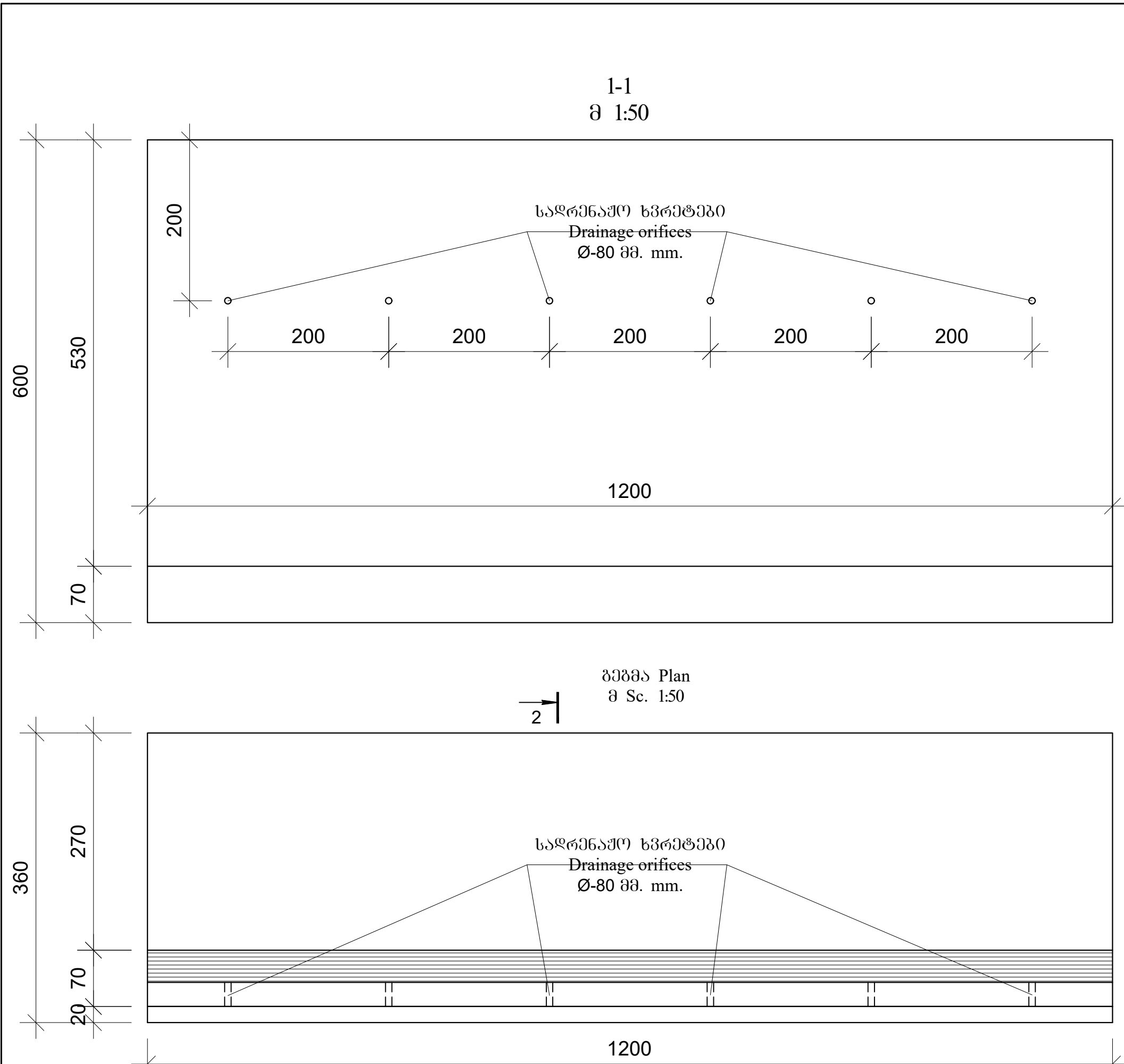


ჰ. Hor. შ. Sc. 1:200
 ვ. Vert. შ. Sc. 1:200

Earth elevation	Distance
464.00	0
463.76	2
463.54	2
463.50	6
463.96	1
462.44	1
462.69	6
462.98	1
464.02	2
464.00	1
463.50	2
463.50	6
463.83	2
466.07	3
466.56	5
468.71	0+45.71

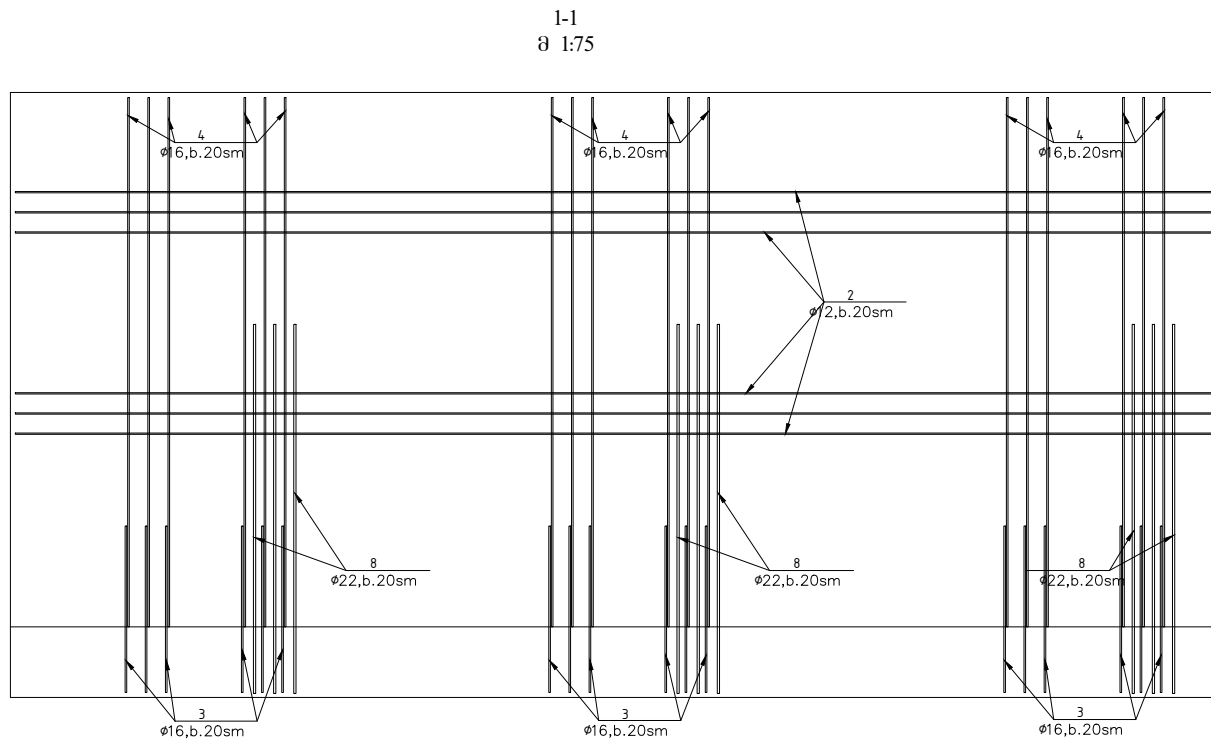
შენიშვნა Note:

1. რეკონსტრუქციის დასრულების შემდეგ, მდინარის ნაპირის დამაბიჯებელი შენობა №1
2. მდინარის ნაპირის დამაბიჯებელი შენობის განლაგების დეტალურ გეგმას იხილეთ გეგმა №1
3. მდინარის ნაპირის დამაბიჯებელი შენობის განლაგების დეტალურ გეგმას იხილეთ გეგმა №2
4. მდინარის ნაპირის დამაბიჯებელი შენობის განლაგების დეტალურ გეგმას იხილეთ გეგმა №4

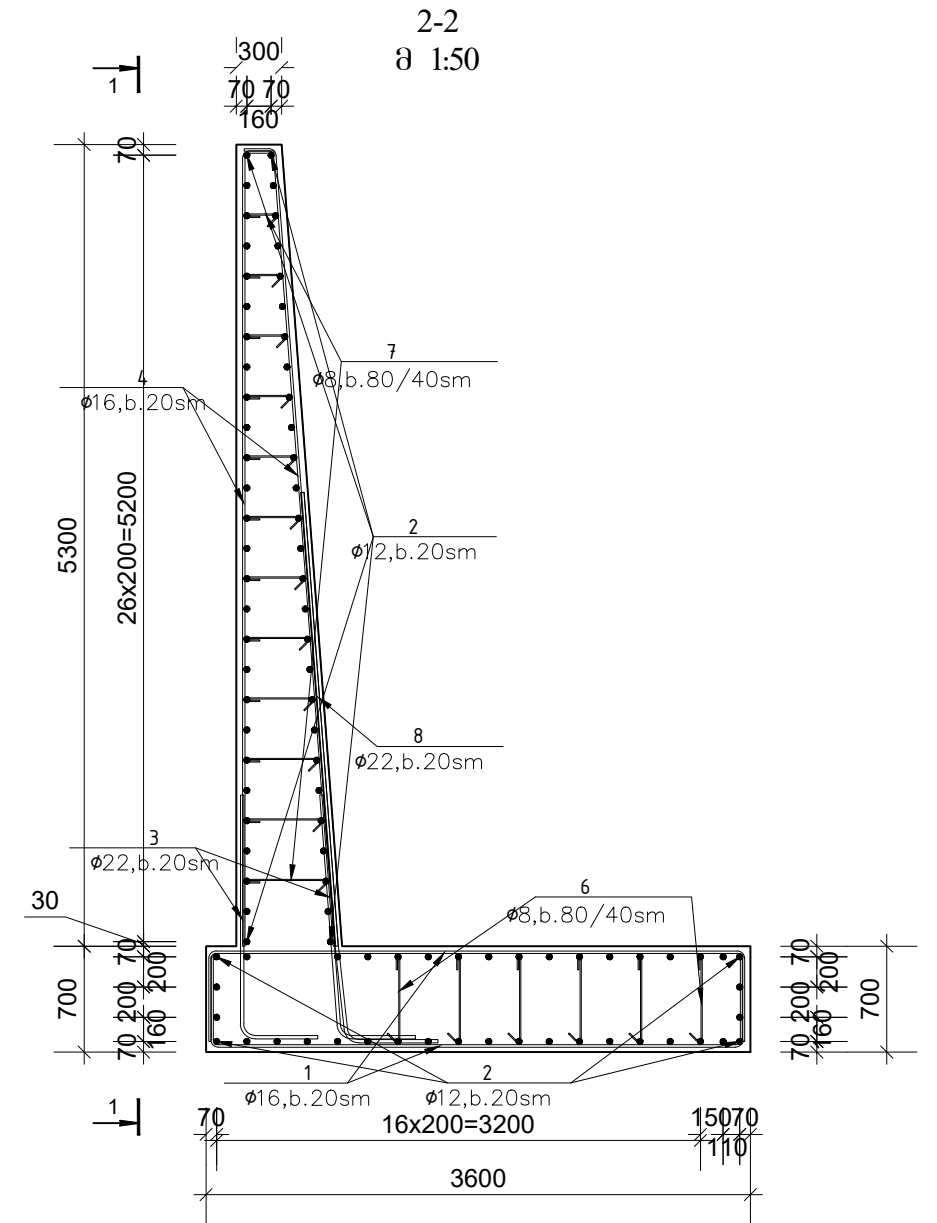
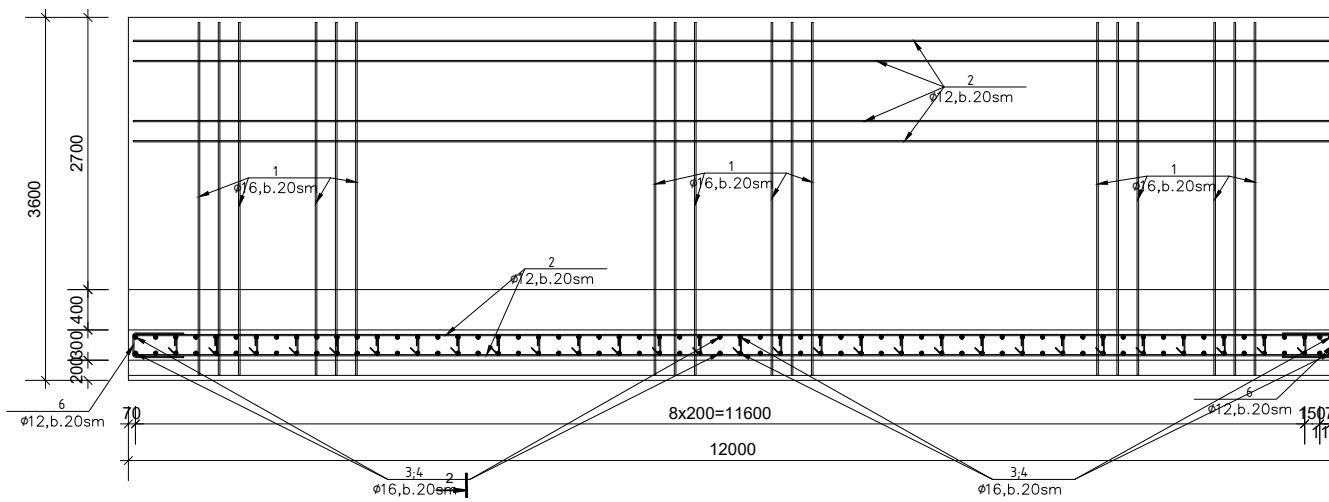


შენიშვნა Note:
 1. კედლის განთავსება იხ. ნაპირგამაგრების უბნის გეგმაზე უშრტ. №1-1, 1-2
 2. ნაპირგამაგრების კედლის ბრძოვი პროფილი იხ. უშრტ. №2.
 3. ნაპირგამაგრების კედლის განთავსების პროფილი იხ. უშრტ. №3-1 ÷ 3-11.
 4. მოცემული ნახაზი განიხილეთ №4-2 ნახაზთან ერთად.

2
 For placement of the river bank protecting wall the plan of the site on p. N1-1,1-2;
 For a longitudinal profile of the river bank protecting wall see p. N2
 For a cross sections of the river bank protecting wall see p. N 3-1 ÷ 3-11
 The given drawing should be considered together with drawing N4-2;



გეგმა Plan
შ. Sc. 1:75



① 122ø16 N=122 L=4716

② 94ø12 N=94 L=11900

④ 122ø16 N=122 L=5432

⑧ 61ø22 N=61 L=4211

③ 122ø16 N=122 L=2083

⑤ 54ø12 N=54 L=1224

⑥ 210ø8 N=210 L=770

⑦ 360ø8 N=360 L=582

Mark	φ [mm]	Shape [mm]	Length [mm]	QTY	Mass [kg]	% of total	Notes
①	ø16		4716	122	908.03	21%	
②	ø12		11900	94	993.11	23%	
③	ø16		2083	122	401.05	9.3%	
④	ø16		5432	122	1046.06	24.2%	
⑤	ø12		1224	54	58.67	1.4%	
⑥	ø8		770	210	63.83	1.5%	
⑦	ø8		582	360	82.62	1.9%	
⑧	ø22		4211	61	766.59	17.7%	
Total mass = 4320 kg							

კეტილი 62.00 მ³

Concrete 62.00 m³

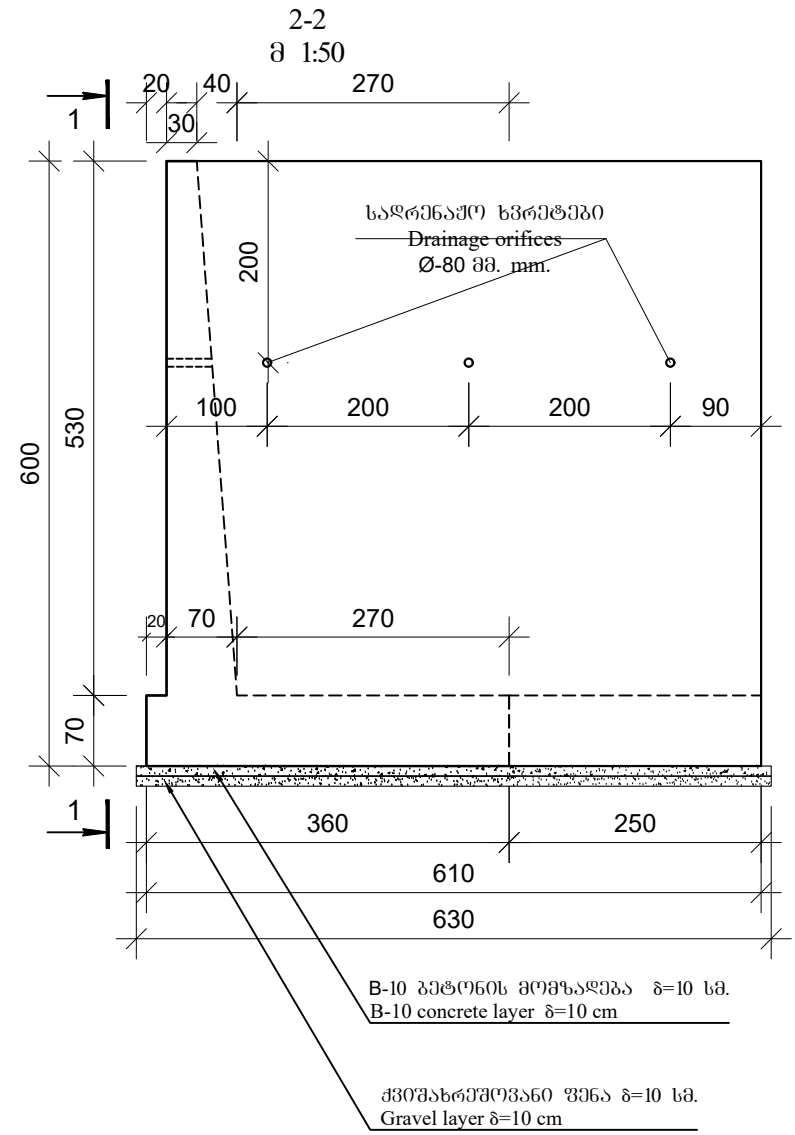
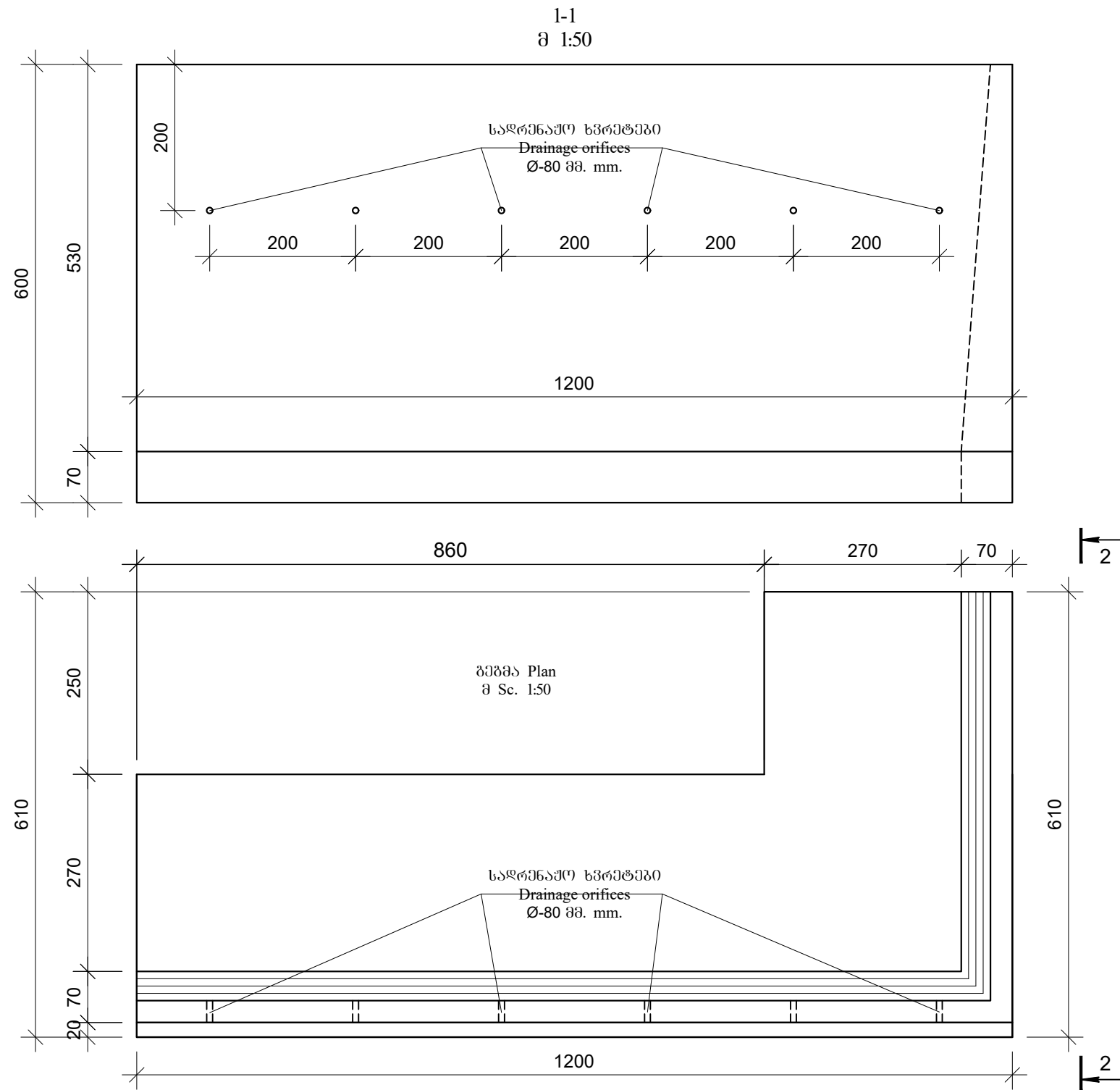
შენიშვნა Note:

- კულის განთავსება იხ. ნაპირამაგრების უბნის გეგმაზე შურც. №1-1, 1-2
- ნაპირამაგრების კულის ბრძოვი პროფილი იხ. შურც. №2.
- ნაპირამაგრების კულის განთავსების პროფილი იხ. შურც. №3-1 ÷ 3-11.
- მოცემული ნახაზი განიხილეთ №4-1 ნახაზთან ერთად.

For placement of the river bank protecting wall the plan of the site on p. N1-1,1-2;
For a longitudinal profile of the river bank protecting wall see p. N2
For a cross sections of the river bank protecting wall see p. N 3-1 ÷ 3-11
The given drawing should be considered together with drawing N4-1;

გლ. რიკოტულას ნაპირამაგრება №2 უბანზე
კულის დაარმატება.

River bank protecting on river Rikotula. Site N2
Reinforcement of the river bank protecting wall



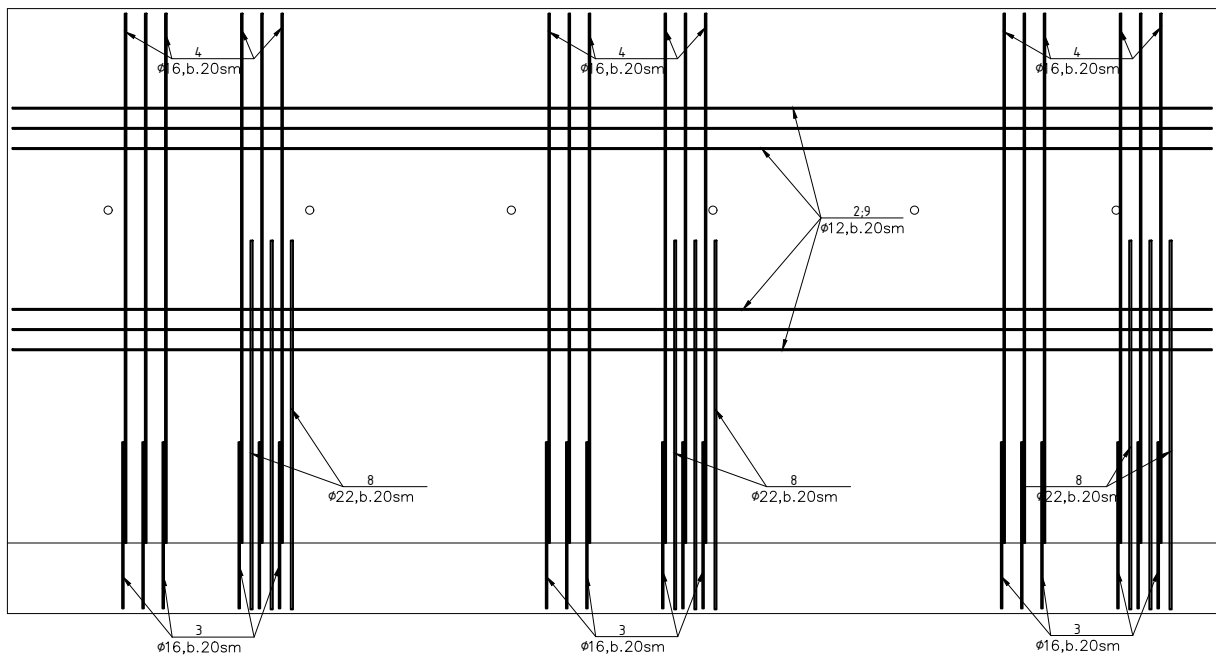
შენიშვნა Note:

- 1. კვლას განთავსება იხ. ნაპირბაზაშენის უბნის გეგმაზე ფურც. №1-1, 1-2
- 2. ნაპირბაზაშენი კვლას ბრძოვი პროფილი იხ. ფურც. №2.
- 3. ნაპირბაზაშენი კვლას განთავსება პროფილები იხ. ფურც. №3-1 ÷ 3-11.
- 4. მოცემული ნახაზი განთავსება №4-4 ნახაზთან ერთად.

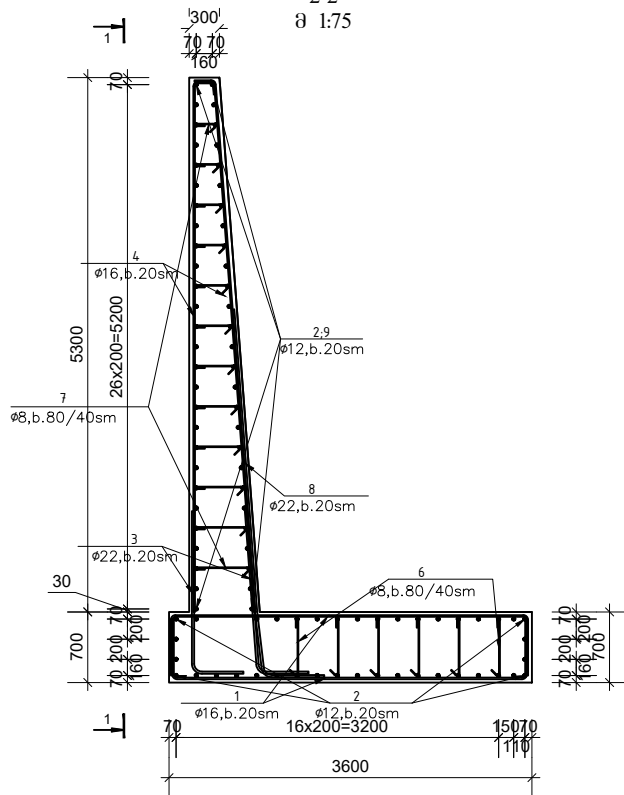
For placement of the river bank protecting wall the plan of the site on p. N1-1,1-2;
 For a longitudinal profile of the river bank protecting wall see p. N2
 For a cross sections of the river bank protecting wall see p. N 3-1 ÷ 3-11
 The given drawing should be considered together with drawing N4-4;

მლ. რიკოტულას ნაპირბაზაშენი №2 უბანზე კვლას სამართლებრივი ნახაზი. River bank protecting on river Rikotula. Site N2 Reinforcement of the river bank protecting wall		ფურცელი Page 4-3
---	--	------------------------

1-1
მ 1:75



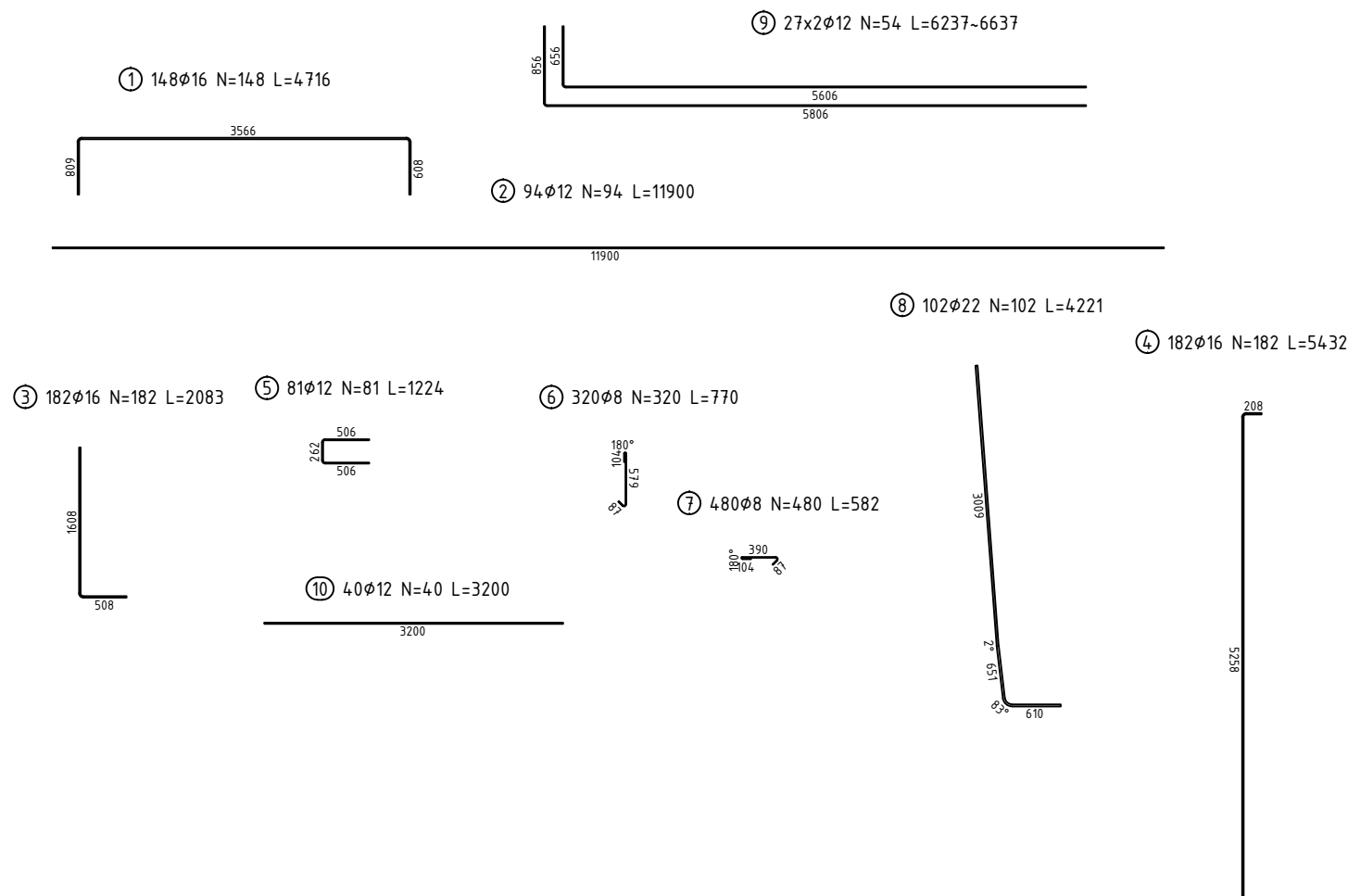
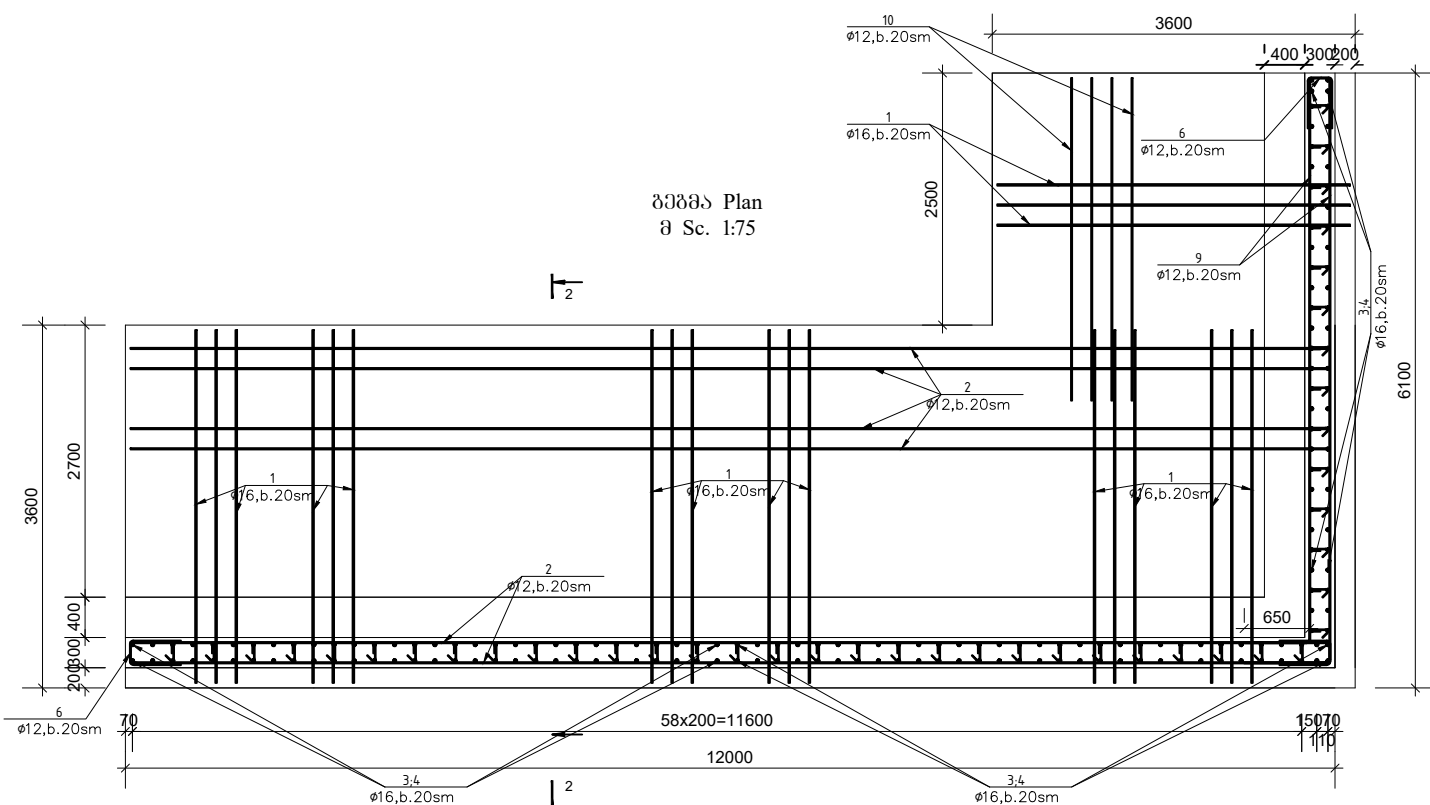
2-2
მ 1:75



Mark	φ [mm]	Shape [mm]	Length [mm]	QTY	Mass [kg]	% of Total	Notes
①	φ16	[Diagram]	4716	148	1101.54	17.6%	
②	φ12	[Diagram]	11900	94	993.11	15.9%	
③	φ16	[Diagram]	2083	182	598.29	9.6%	
④	φ16	[Diagram]	5432	182	1560.52	24.9%	
⑤	φ12	[Diagram]	1224	81	88.01	1.4%	
⑥	φ8	[Diagram]	770	320	97.27	1.6%	
⑦	φ8	[Diagram]	582	480	110.16	1.8%	
⑧	φ22	[Diagram]	4221	102	1284.74	20.5%	
⑨	φ12	[Diagram]	6237-6637	54	308.61	4.9%	
⑩	φ12	[Diagram]	3200	40	113.64	1.8%	
Total mass = 6256 kg							

ბეტონი 85.00 მ³
Concrete 85.00 m³

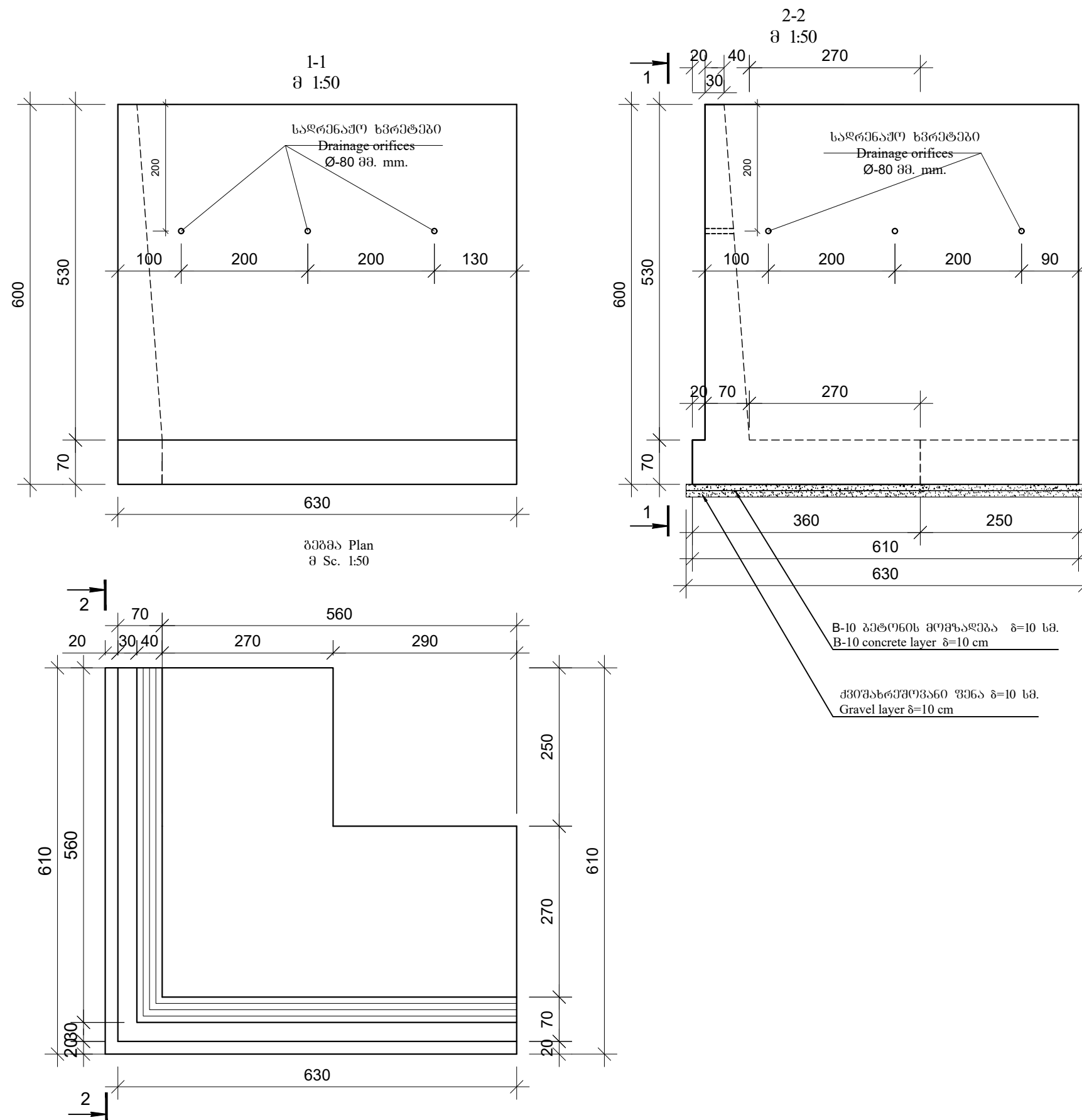
გეგმა Plan
მ Sc. 1:75



შენიშვნა Note:

1. კედლის განთავსება იხ. ნაპირგამაგრების უბნის გეგმაზე შურც. №1-1, 1-2
2. ნაპირგამცენა კედლის ბრძოვი პროფილი იხ. შურც. №2.
3. ნაპირგამცენა კედლის განივი პროფილები იხ. შურც. №3-1 ÷ 3-11.
4. მოცემული ნახაზი განიხილეთ №4-3 ნახაზთან ერთად.

For placement of the river bank protecting wall the plan of the site on p. N1-1,1-2;
For a longitudinal profile of the river bank protecting wall see p. N2
For a cross sections of the river bank protecting wall see p. N 3-1 ÷ 3-11
The given drawing should be considered together with drawing N4-3;

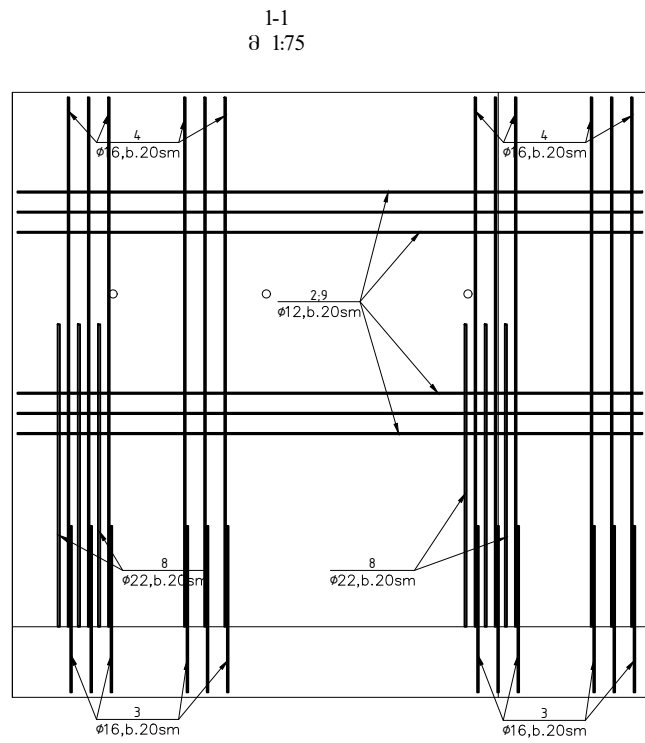


For placement of the river bank protecting wall the plan of the site on p. N1-1,1-2;
 For a longitudinal profile of the river bank protecting wall see p. N2
 For a cross sections of the river bank protecting wall see p. N 3-1 ÷ 3-11
 The given drawing should be considered together with drawing N4-6;

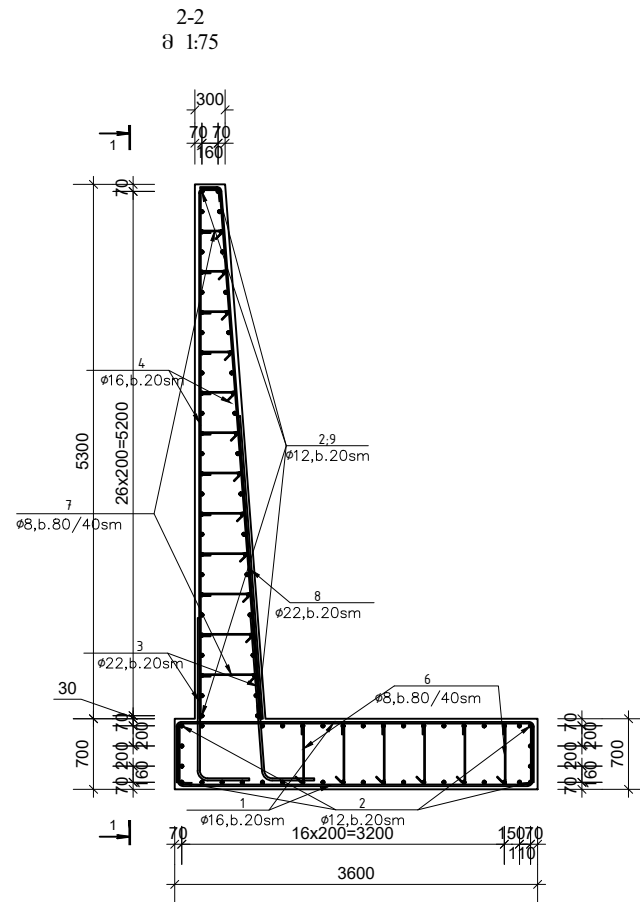
შენიშვნა Note:

1. კედლის განთავსება იხ. ნაპირბაზამაგრების უბნის გეგმაზე ფურც. №1-1, 1-2
2. ნაპირბაზამაგრების კედლის ბრძოვი პროფილი იხ. ფურც. №2.
3. ნაპირბაზამაგრების კედლის განივი პროფილები იხ. ფურც. №3-1 ÷ 3-11.
4. მოცემული ნახაზი განიხილეთ №4-6 ნახაზთან ერთად.

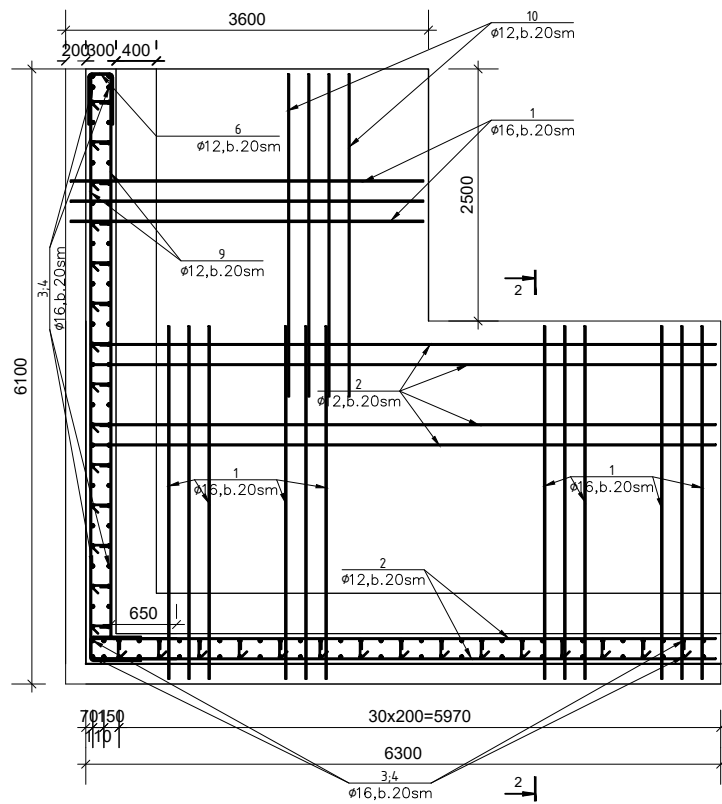
მლ. რიკოტულას ნაპირბაზამაგრება №2 უბანზე
 კედლის საყალიბო ნახაზი.
 River bank protecting on river Rikotula. Site N2
 Reinforcement of the river bank protecting wall



გეგმა Plan
მ Sc. 1:75



2-2
მ 1:75



შენიშვნა Note:

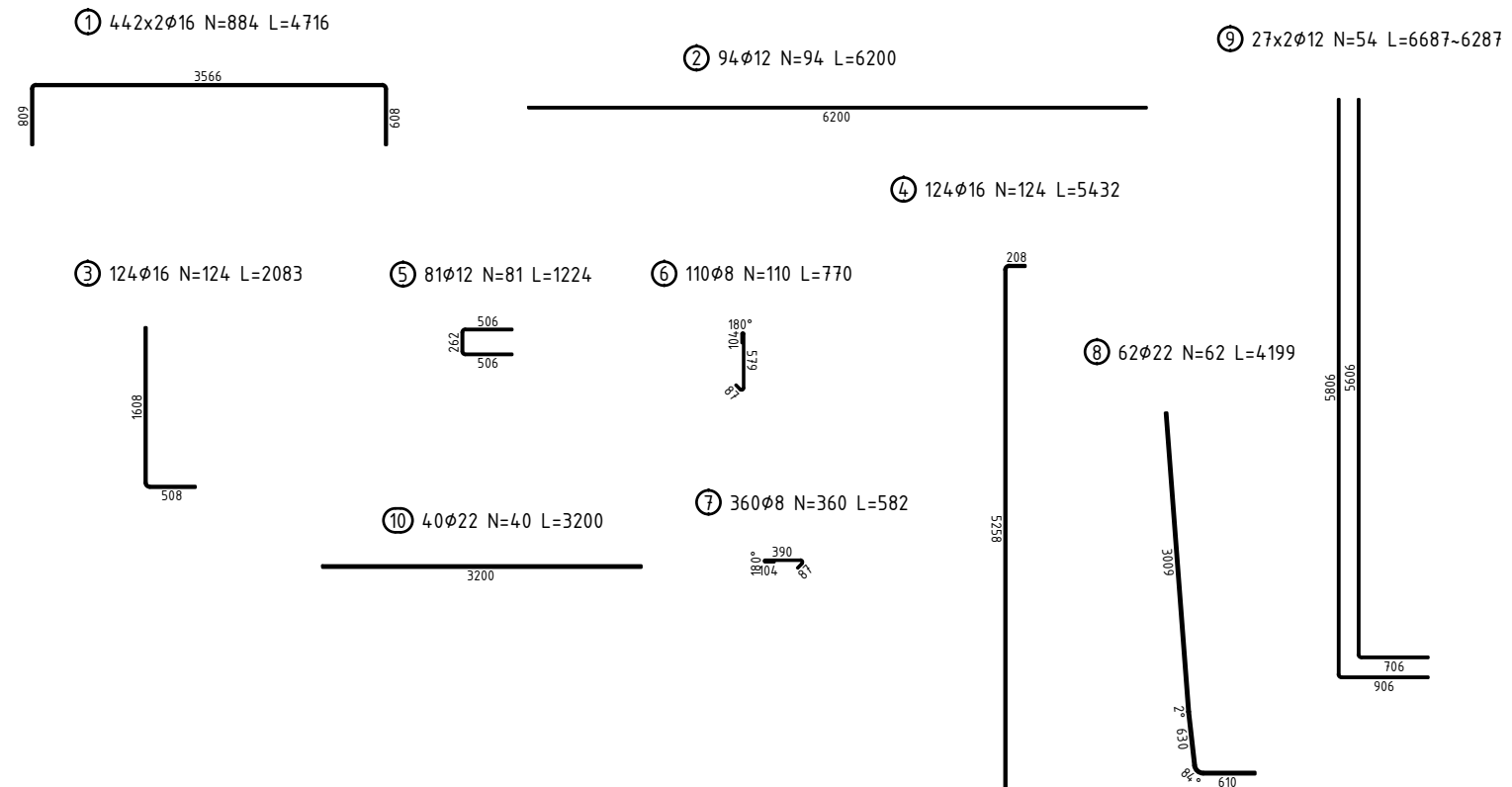
1. კულის ბანეთს ეხება იხ. ნაპირდაცვას უბნის გეგმაზე უპრც. №1-1, 1-2
2. ნაპირდაცვას კულის ბრძოვი პროფილი იხ. უპრც. №2.
3. ნაპირდაცვას კულის ბანეთი პროფილი იხ. უპრც. №3-1 ÷ 3-11.
4. მოცემული ნახატი ბანეთის გეგმაზე №4-5 ნახატიან ერთად.

For placement of the river bank protecting wall the plan of the site on p. N1-1,1-2;
For a longitudinal profile of the river bank protecting wall see p. N2
For a cross sections of the river bank protecting wall see p. N 3-1 ÷ 3-11
The given drawing should be considered together with drawing N4-5;

Mark	ϕ [mm]	Shape [mm]	Length [mm]	QTY	Mass [kg]	% of total	Notes
①	$\phi 16$		4716	884	6579.48	64.2%	
②	$\phi 12$		6200	94	517.42	5.1%	
③	$\phi 16$		2083	124	407.63	4%	
④	$\phi 16$		5432	124	1063.21	10.4%	
⑤	$\phi 12$		1224	81	88.01	0.9%	
⑥	$\phi 8$		770	110	33.43	0.3%	
⑦	$\phi 8$		582	360	82.62	0.8%	
⑧	$\phi 22$		4199	62	776.89	7.6%	
⑨	$\phi 12$		6687-6287	54	311.01	3%	
⑩	$\phi 22$		3200	40	381.96	3.7%	
Total mass = 10242 kg							

ბეტონი 55.50 მ³

Concrete 55.50 m³



მლ. რიკოტულას ნაპირდაცვას №2 უბანზე
კულის დაარმატურება.
River bank protecting on river Rikotula. Site N2
Reinforcement of the river bank protecting wall