

*ქ. ლაგოდების აღმოსავლეთით, მდ.
ლაგოდებისხევზე წყალდიდობის
საწინააღმდეგო ღონისძიებების
პროექტი*

სკრინინგის ანგარიში

გაერთიანებული ერების ორგანიზაციის განვითარების
პროგრამა



ქ. ლაგოდეხის აღმოსავლეთით, მდ. ლაგოდეხისხევიზე
წყალდიდობის საწინააღმდეგო ღონისძიებების პროექტი

გარემოსდაცვითი სკრინინგის ანგარიში

შემსრულებელი: შპს „GNCorporation“

თბილისი, 2022 წ.

სარჩევი

- 1 შესავალი..... 3**
 - 1.1 ზოგადი მიმოხილვა.....3
 - 1.2 ანგარიშის მომზადების საკანონმდებლო საფუძველი.....4
- 2 საქმიანობის განხორციელების ადგილმდებარეობა 5**
- 3 პროექტის აღწერა..... 8**
 - 3.1 საპროექტო მონაკვეთში მდ. ლაგოდეხისხევის ნაპირების შესწავლის შედეგები8
 - 3.2 საპროექტო გადაწყვეტები.....10
 - 3.2.1 ზოგადი მიმოხილვა.....10
 - 3.2.2 მდ. ლაგოდეხისხევის განიკვეთი11
 - 3.2.3 ნაწილობრივ ცემენტირებული ქვაყრილი12
 - 3.2.4 ქვაყრილის პარამეტრები.....13
 - 3.2.5 ნაწილობრივ ცემენტირებული ქვაყრილის ზომები.....14
 - 3.3 მოსამზადებელი სამუშაოები და მშენებლობის ორგანიზაცია.....15
 - 3.3.1 ნაპირდამცავი ნაგებობის მშენებლობის მეთოდი.....15
- 4 პროექტის განხორციელების შედეგად მოსალოდნელი ზემოქმედებები.....17**
 - 4.1 შესავალი17
 - 4.2 ატმოსფერული ჰაერის დაბინძურება17
 - 4.3 ხმაურის და ვიბრაციის გავრცელება.....18
 - 4.4 ნიადაგის/გრუნტის სტრუქტურასა და ხარისხზე ზემოქმედება19
 - 4.5 ზემოქმედება გეოლოგიურ პირობებზე.....20
 - 4.6 ზემოქმედება ჰიდროლოგიაზე, წყლის გარემოს დაბინძურების რისკები.....21
 - 4.6.1 მდინარე ლაგოდეხისხევის აუზის მოკლე ჰიდროგრაფიული დახასიათება21
 - 4.6.2 ჰიდროლოგიური და ჰიდრაულიკური მოდელირების შედეგები22
 - 4.6.2.1 წყლის მაქსიმალური ხარჯები.....22
 - 4.6.2.2 საპროექტო მონაკვეთის ჰიდრაულიკური ელემენტები24
 - 4.6.3 წყლის დაბინძურების რისკები25
 - 4.7 ნარჩენებით გარემოს დაბინძურების რისკი27
 - 4.8 ზემოქმედება ბიოლოგიურ გარემოზე27
 - 4.8.1 ჰაბიტატები და მცენარეული საფარი.....28
 - 4.8.2 ხმელეთის ცხოველები.....30
 - 4.8.3 იქთიოფაუნა33
 - 4.8.4 ზემოქმედება დაცულ ტერიტორიებზე33
 - 4.8.5 ბიომრავალფეროვნებაზე ზემოქმედების შერბილების ღონისძიებები:34
 - 4.9 შესაძლო ვიზუალურ-ლანდშაფტურ გარემოზე ზემოქმედება35
 - 4.10 სოციალურ გარემოზე ზემოქმედება, ადგილობრივების შეწუხება.....36
 - 4.11 ზემოქმედება ადამიანის ჯანმრთელობაზე36
 - 4.12 ზემოქმედება ადგილობრივ სატრანსპორტო პირობებზე37
 - 4.13 არსებულ საქმიანობასთან ან/და დაგეგმილ საქმიანობასთან კუმულაციური ზემოქმედება.....38
 - 4.14 ბუნებრივი რესურსების გამოყენება.....38
 - 4.15 საქმიანობასთან დაკავშირებული მასშტაბური ავარიის ან/და კატასტროფის რისკები38
 - 4.16 დაგეგმილი საქმიანობის თავსებადობა ჭარბტენიან ტერიტორიასთან.....38
 - 4.17 დაგეგმილი საქმიანობის თავსებადობა შავი ზღვის სანაპირო ზოლთან38
 - 4.18 დაგეგმილი საქმიანობის თავსებადობა ტყით მჭიდროდ დაფარულ ტერიტორიასთან39
 - 4.19 დაგეგმილი საქმიანობის თავსებადობა მჭიდროდ დასახლებულ ტერიტორიასთან40
 - 4.20 დაგეგმილი საქმიანობის თავსებადობა კულტურული მემკვიდრეობის ძეგლებთან.....40
 - 4.21 ზემოქმედების ტრანსსასაზღვრო ხასიათი40
- 5 ძირითადი დასკვნები.....41**
- 6 დანართები42**
 - 6.1 დანართი 1. ნაპირდამცავი ნაგებობის გეგმა.....42
 - 6.2 დანართი 2. ნაპირდამცავი ნაგებობის გრძივი პროფილი53
 - 6.3 დანართი 3. ნაპირდამცავი ნაგებობის განივი პროფილები59

1 შესავალი

1.1 ზოგადი მიმოხილვა

რთული რელიეფური და კლიმატური პირობების გამო, საქართველო მოქცეულია როგორც გეოლოგიური ასევე ჰიდრო-მეტეოროლოგიური სახიფათო მოვლენების რისკების ქვეშ. კერძოდ, ასეთი სახიფათო მოვლენები განპირობებულია მეწყერებით, დვარცოფებით, ეროზიით, ზვავებით, წყალდიდობებით და წყალმოვადნებით და ძლიერი ქარებით. არსებობს მტკიცებულება, რომ ბოლო ათწლეულების მანძილზე, აღნიშნული კლიმატური ხასიათის კატასტროფები და მათთან დაკავშირებული ზიანი იზრდება.

ზემოაღნიშნულიდან გამომდინარე, გაერთიანებული ერების ორგანიზაციის „განვითარების პროგრამა“ (UNDP), 2019 წლიდან, „მწვანე კლიმატის ფონდის“ (Green Climate Fund / GCF) ფინანსური მხარდაჭერით, ახორციელებს საქართველოსთვის 7-წლიან პროექტს დასახელებით „საქართველოში მრავალმხრივი საფრთხეების ადრეული შეტყობინების სისტემის გაფართოება და კლიმატთან დაკავშირებული ინფორმაციის გამოყენება“ (შემდგომში მოიხსენიება, როგორც “მწვანე კლიმატის ფონდის პროექტი”). ეს პროექტი, ქვეყნის მასშტაბით მოქმედი გამართული მრავალმხრივი შეტყობინების სისტემის დანერგვისა და კონკრეტულ რისკებზე ორიენტირებული ლოკალური რეაგირების მეშვეობით, შეამცირებს კლიმატური ხასიათის ბუნებრივი საშიშროებების გავლენას საქართველოს დასახლებებზე, საარსებო წყაროებსა და ინფრასტრუქტურაზე.

მწვანე კლიმატის ფონდის პროექტი, სხვა აქტივობებთან ერთად, მიზნად ისახავს კლიმატური ხასიათის ბუნებრივი კატასტროფების რისკების მნიშვნელოვან შერბილებას კონკრეტული ობიექტებისთვის სპეციფიური რისკების შესამცირებელი სტრუქტურული ღონისძიებების გატარების გზით. მოცემული პროექტის ფარგლებში, საქართველოს სხვადასხვა დასახლებული პუნქტებისთვის, მათ შორის ქ. ლაგოდეხისთვის დაპროექტებულია წყალდიდობის პრევენციის ღონისძიებები.

ქ. ლაგოდეხში წყალდიდობები გამოწვეულია მდინარეების ნაპირებიდან გამოსვლით, რასაც ადგილი აქვს როდესაც მდინარეებში გადინებული წყლის ფაქტიური ხარჯები აღემატებიან კალაპოტის გამტარუნარიანობას. წყალშემკრები აუზის ზედა წელში გენერირებული ნატანით შექმნილია ალუვიური განფენი. მდინარის კალაპოტი სავსეა კაჭრით და მომცრო ლოდებით, ხოლო წყლის ნაკადი ზოგადად მეჩხერია. მდინარეში 200 მმ-დან 700 მმ-მდე ზომის ლოდების არსებობის გამო, კალაპოტის განიკვეთი ცვალებადია. ზოგიერთ ადგილში დაიკვირვება საბჭოთა კავშირის დროიდან შემორჩენილი საყრდენი (ნაპირდამცავი) ნაგებობები, რომლებიც ძლიერ არიან დაზიანებული.

ქ. ლაგოდეხი გაშენებულია აღნიშნულ ნატანებზე, ხოლო მდინარის ძირითადი კალაპოტი გადის ქალაქის აღმოსავლეთით, ჩრდილოეთიდან სამხრეთისკენ. მდინარის და განფენის უმაღლესი ნიშნულების აბსოლუტურ სიმაღლეებს შორის სხვაობა დიდი არ არის. ამჟამად, წყალდიდობის დროს, წყალი მდინარიდან სხვადასხვა მეორეხარისხოვან გამანაწილებელ არხებში გადადის, რაც ქმნის ადიდებული წყლის დაბაში შეღწევის შესაძლებლობას.

მოსალოდნელი წყალდიდობის საწინააღმდეგო ღონისძიებები, მოიცავს ძირითადი წყალსადინარის გამტარუნარიანობის გაზრდის სამუშაოებს; ტერიტორიის ეროზიისგან და დატბორვისგან დამცავი კედლის მშენებლობას მდინარის დღევანდელი ნაპირის გასწვრივ.

სკრინინგის ანგარიში მომზადებულია პროგრამის „კლიმატის ცვლილებით გამოწვეული კატასტროფების რისკის შემცირება საქართველოში“ ფარგლებში, რომელიც ხორციელდება საქართველოს მთავრობის და გაეროს განვითარების პროგრამის (UNDP) მიერ.

პროგრამის ერთ-ერთი მიზანია ნაპირსამაგრი სამუშაოების დაპროექტებისას თანამედროვე მიდგომების გამოყენების დანერგვა საქართველოში. შესაბამისად, ნაპირსამაგრი სამუშაოების

დაპროექტებისას გამოყენებული იქნა ციფრული მოდელირება როგორც ჰიდროლოგიის (HEC-HMS), ისე ჰიდრაულიკის მიმართულებით (HEC-RAS).

ეს მოდელი შემუშავებულია და მხარდაჭერილია აშშ შეიარაღებული ძალების კორპუსის ჰიდროლოგიური საინჟინრო ცენტრის (HEC) მიერ და ფართოდ გამოიყენება ამერიკაში, ავსტრალიაში, ევროპის და აზიის მრავალ ქვეყანაში.

„საქართველოს ტერიტორიაზე სამშენებლო სფეროს მარეგულირებელი ტექნიკური რეგლამენტების აღიარებისა და სამოქმედოდ დაშვების შესახებ“ საქართველოს მთავრობის 2014 წლის 14 იანვრის №52 დადგენილების და „საქართველოს მიერ სხვა ქვეყნების ტექნიკური რეგლამენტების სამოქმედოდ დაშვების, შესაბამისობის დამადასტურებელი დოკუმენტების აღიარების, შესაბამისი ნიშანდების მქონე პროდუქტის საქართველოში დამატებითი შესაბამისობის შეფასების პროცედურების გარეშე დაშვებისა და ასევე სხვა ქვეყნებში წარმოებული, რეგულირებული სფეროსათვის მიკუთვნიებული პროდუქტის საქართველოს ბაზარზე შეზღუდვების გარეშე განთავსების შესახებ“ საქართველოს მთავრობის 2013 წლის 7 მარტის №50 დადგენილების საფუძველზე, საქართველოში დაშვებულია ევროკავშირის და ეკონომიკური თანამშრომლობისა და განვითარების ორგანიზაციის წევრ ქვეყნებში მოქმედი ტექნიკური რეგლამენტები.

ეს მოდელი საწყისად შემუშავდა, როგორც მხოლოდ ერთგანზომილებიანი (1-D) მოდელი 1970/1980-იან წლებში, მაგრამ კომპიუტერული ტექნოლოგიების უწყვეტმა განვითარებამ განაპირობა მისი შესაძლებლობებისათვის დანალექი ჩამონატანების ტრანსპორტების ანალიზისა და 2-D მოდელების დამატება. ხელმისაწვდომ 1-D მოდელებში იგი ყველაზე ფართოდ გამოყენებულია; და მისი 2-D მოდელი, რომელიც ხელმისაწვდომი მხოლოდ 2015 წლიდან, გახდა ასევე ფართოდ გამოყენებადი. ამჟამინდელი ვერსია (ვერსია 5) აერთიანებს მოდელების ყველა ამ შესაძლებლობას ერთიანი პროგრამული უზრუნველყოფის პაკეტში.

პროექტის ტექნიკური დავალების თანახმად, ჰიდრაულიკური მოდელირება განხორციელდა HEC-RAS პროგრამის მეშვეობით. HEC-RAS კომპიუტერული პროგრამაა, რომლის დახმარებითაც შესაძლებელია წყლის ნაკადის მოდელირება ბუნებრივ მდინარეებსა და სხვა სახის არხებში. HEC-RAS წარმოადგენს ღია არხებისა და მდინარეების გამოთვლითი მოდელირების ფართოდ გამოყენებად, აღიარებულ და უნივერსალურ კომპიუტერულ პროგრამას.

აღნიშნული პროგრამა იძლევა ნაკადების მოდელირების საშუალებას ბუნებრივ და ხელოვნურ არხებში წყლის დონის საანგარიშოდ დატბორვის შესწავლისა და დატბორვისადმი მიდრეკილი უბნების განსაზღვრის მიზნით. პროგრამის დახმარებით შესაძლებელია გზების გადაკვეთაზე შეტბორვის ზემოქმედების ანალიზის შესრულება, გადარეცხვის ანგარიში, კაშხლისა და დამბის რღვევისა და მდინარის სხვა რიგი რთული ჰიდრაულიკური ანალიზების ჩატარება.

მდინარის მოდელირების მიზნით გამოიყენება განივი კვეთების გეომეტრიული მონაცემები მდინარის უბნის გასწვრივ და ნაკადის სიჩქარის მონაცემები.

1.2 ანგარიშის მომზადების საკანონმდებლო საფუძველი

წინამდებარე გარემოსდაცვითი სკრინინგის ანგარიში მომზადებულია საქართველოს კანონის „გარემოსდაცვითი შეფასების კოდექსი“ საფუძველზე. განსახილველი პროექტი მიეკუთვნება კოდექსის II დანართით გათვალისწინებულ საქმიანობას, კერძოდ:

- პუნქტი 9.8 – „წყალდიდობისა და დატბორვის საწინააღმდეგო სამუშაოები“ და
- პუნქტი 9.13 – „ნაპირდაცვითი და სანაპირო ზოლის ეროზიის შესაკავებლად ან/და სანაპირო ზოლის აღდგენის მიზნით გათვალისწინებული სამუშაოები, აგრეთვე საზღვაო სამუშაოები, რომლებითაც შეიძლება სანაპიროს შეცვლა მშენებლობის

მეშვეობით (კერძოდ, დამბის, ჯებირის, მიწაყრილის განთავსება და ზღვისგან დაცვის სხვა სამუშაოები), გარდა მათი სარეკონსტრუქციო სამუშაოებისა“.

ზემოაღნიშნულის გათვალისწინებით საქმიანობა ექვემდებარება კოდექსის მე-7 მუხლით გაწერილ სკრინინგის პროცედურას. ამავე კოდექსის მე-7 მუხლის მე-4 პუნქტის მოთხოვნებიდან გამომდინარე წინამდებარე ანგარიში მოიცავს:

- ინფორმაციას დაგეგმილი საქმიანობის შესახებ;
- ინფორმაციას დაგეგმილი საქმიანობის მახასიათებლების, განხორციელების ადგილისა და შესაძლო ზემოქმედების ხასიათის შესახებ.

სკრინინგის განცხადების რეგისტრაციიდან არაუადრეს 10 დღისა და არაუგვიანეს 15 დღისა საქართველოს გარემოს დაცვისა და სოფლის მეურნეობის სამინისტრო, შესაბამისი კრიტერიუმების საფუძველზე მიიღებს გადაწყვეტილებას იმის თაობაზე, ექვემდებარება თუ არა დაგეგმილი საქმიანობა გზმ-ს.

ინფორმაცია საქმიანობის განმახორციელებელი და სკრინინგის ანგარიშის ავტორი კომპანიების შესახებ მოცემულია ცხრილში 1.2.1.

ცხრილი 1.2.1. საკონტაქტო ინფორმაცია

საქმიანობის განხორციელებელი	საავტომობილო გზების დეპარტამენტი
იურიდიული მისამართი	საქართველო 0160, ქ. თბილისი, ალ ყაზბეგის №12
საქმიანობის განხორციელების ადგილი	ქ. ლაგოდეხი, მდ. ლაგოდეხისხევის გასწვრივ
საქმიანობის სახე	ნაპირდამცავი ნაგებობების მოწყობა (გარემოსდაცვითი შეფასების კოდექსის II დანართის პუნქტები 9.8 და 9.13)
საკონტაქტო პირი:	გია სოფაძე
საკონტაქტო ტელეფონი:	599 939209
ელ-ფოსტა:	gia.sofadze@georoad.ge

2 საქმიანობის განხორციელების ადგილმდებარეობა

ადმინისტრაციული თვალსაზრისით საქმიანობის განხორციელების ადგილი მდებარეობს აღმოსავლეთ საქართველოში, ქ. ლაგოდეხის აღმოსავლეთით, მდ. ლაგოდეხისხევის გასწვრივ. ფიზიკურ-გეოგრაფიული თვალსაზრისით საპროექტო ტერიტორია მდებარეობს კახეთის კავკასიონის სამხრეთი კალთის ძირში. ტერიტორია განლაგებულია ზ.დ. – 480-570 მ ნიშნულებს შორის. ნაპირდამცავი ნაგებობის საპროექტო დერეფნის საწყისი და ბოლო წერტილის მიახლოებითი კოორდინატებია: X – 60659; Y – 4631507 და X – 606860; Y – 4633042.

საპროექტო დერეფნის ორივე მხარე, ანუ მდ. ლაგოდეხისხევის ორივე სანაპირო წარმოადგენს ხშირი მცენარეული საფარით დაფარულ ტერიტორიას. მდინარის მარჯვენა ნაპირის (რომელიც ქალაქის მხარეს მდებარეობს) გასწვრივ დაიკვირვება საყრდენი ნაგებობა/კედელი, რომელიც ზოგიერთ ადგილში გამაგრებულია გაბიონური ყუთებით, კედლის საძირკველის მდინარის წყლის ნაკადით რეცხვისგან დასაცავად.

ნაპირდამცავი ნაგებობის დერეფნის დასავლეთით წარმოდგენილია ქ. ლაგოდეხის საკარმიდამო ნაკვეთები. საპროექტო ორგანიზაციის მიერ მოწოდებული ელექტრონული კოორდინატების (ე.წ. „Shape“ ფაილი) მიხედვით საპროექტო დერეფნიდან უახლოეს საცხოვრებელ სახლამდე დაცილების უმოკლესი მანძილი 25 მ და მეტია. საპროექტო დერეფნის სამხრეთით, დაახლოებით 1,3 კმ მანძილის დაშორებით გადის საერთაშორისო მნიშვნელობის საავტომობილო გზა - თბილისი - ბაკურციხე - ლაგოდეხი (ს5).

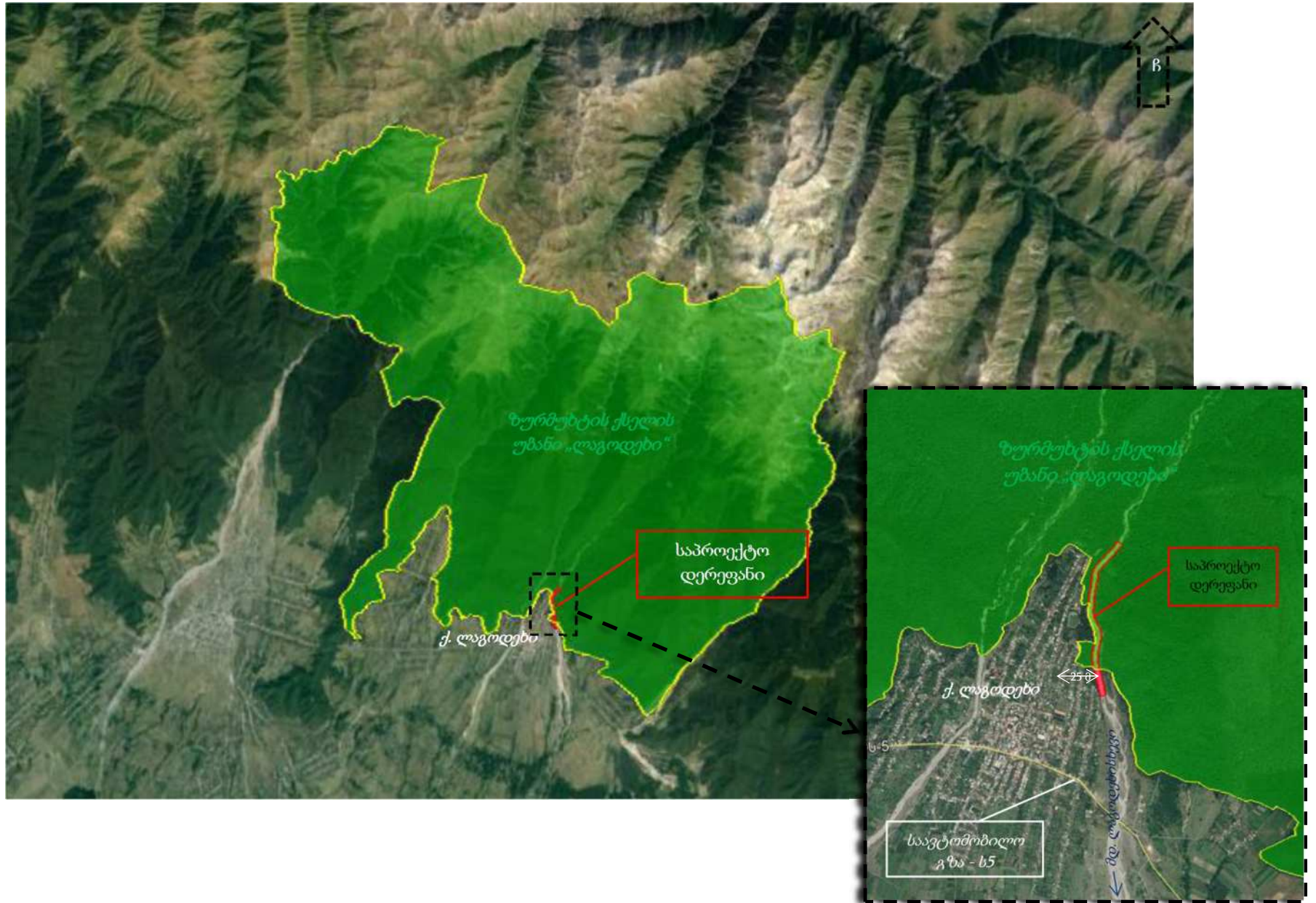
საპროექტო დერეფნის დიდი ნაწილი მოქცეულია ლაგოდების დაცული ტერიტორიების (ლაგოდების აღკვეთილი) და ზურმუხტის ქსელის უბნის „ლაგოდები GE0000001“ საზღვრებში.

საპროექტო დერეფნის და მიმდებარე არეალის ხედები წარმოდგენილია მომდევნო ფოტოსურათებზე. ინტერესის არეალის სიტუაციური სქემა კი მოცემულია ნახაზზე 2.1.

სურათები 2.1. საპროექტო ტერიტორიის ხედები



ნახაზი 2.1. საპროექტო ტერიტორიის სიტუაციური სქემა



3 პროექტის აღწერა

3.1 საპროექტო მონაკვეთში მდ. ლაგოდეხისხევის ნაპირების შესწავლის შედეგები

ზოგადად, მდინარის კალაპოტი ფართოა (60 მეტრამდე სიგანისა) და ამოვსებულია, გაზაფხული და შემოდგომის წყალდიდობების პერიოდებში, ძლიერი დინებით ჩამოტანილი მდინარეული ხრეშოვანი მასალით. ადგილზე გასვლის დროისთვის, წყლის დონე მდინარეში ძალზედ იყო დაწეული და ერთი ნაპირიდან მეორეზე გადასვლა შეიძლებოდა 30-50 სმ ზომის მდინარეულ ქვარგვალეებსა და ლოდებზე დაბიჯების მეშვეობით.

მოცემული პროექტი მოიცავს მდინარის კალაპოტის მიახ. 1550 მეტრი სიგრძის მონაკვეთს. მდინარის მარცხენა ნაპირი ბუნებრივ მდგომარეობაშია, 45⁰-ანი ქანობის ფერდით, რომელიც აგებულია ძირითადად კლდოვანი ქანებით და დაფარულია 2-3 მ სისქის თიხნარის ფენითა და მასზედ განვითარებული მცენარეული საფარით (ხეებითა და ბუჩქებით). მდინარის მარჯვენა ნაპირის (რომელიც ქალაქის პარკის მხარეს მდებარეობს) გასწვრივ დაიკვირვება საყრდენი ნაგებობა/კედელი, რომელიც ზოგიერთ ადგილში გამაგრებულია გაბიონური ყუთებით, კედლის საძირკველის მდინარის წყლის ნაკადით რეცხვისგან დასაცავად. მდინარის კალაპოტში დაგროვილი ქვიშა-ხრეშოვანი მასალებითა და სილით შექმნილია ბუჩქებით და ხეებით დაფარული კუნძულები, რომლებიც ამცირებენ მდინარის წყალგამტარობას.

ბეტონის საყრდენი ნაგებობა წარმოადგენს მონოლითური ბეტონის კედელს დაარმატურების გარეშე. როგორც პროექტის ტერიტორიის გარშემო მაცხოვრებლები აცხადებენ, ნაგებობა გასული საუკუნის 60-იან წლებშია აშენებული (იხ. სურათები 3.1.1.)

სურათები 3.1.1. ბეტონის კედლის მორღვეული ნაგებობები მდინარის გასწვრივ



ზოგადად, ბეტონის ნაგებობას გააჩნია ტრაპეციის ფორმის განიკვეთი, როგორც, მაგალითად, დაიკვირვება კმ 0+040 ნიშნულთან. ზოგიერთ ადგილში ბეტონის ნაგებობა გამოფიტულ მდგომარეობაშია, დაზიანებულია და მოცილებულიც კია. ტრაპეციის ფორმის განიკვეთები მეტნაკლებად ერთნაირი ზომებისაა - კედლის სისქე თავში შეადგენს $W1=0.6$ მეტრს, ხოლო კედლის ძირში $W2=1.5$ მეტრს. კედლის ტანის ხილული სიმაღლე $h1=2.8-3.0$ მეტრია, ხოლო დანარჩენი $h2=0.8-1.0$ მეტრი მდინარეულ ხრეშოვან ნატანებშია ჩამარხული.

ზოგან, ბეტონის დაზიანებული საყრდენი კედლის წინ გაბიონის ყუთებიანი კონსტრუქციებია მოწყობილი. მიიჩნევა, რომ გაბიონები იცავენ დაზიანებული ბეტონის ნაგებობის ზედაპირებს და ხელს უშლიან მდინარის მიერ ბეტონის კედლის გამორეცხვას.

როგორც აღინიშნა, საყრდენი ნაგებობები მდებარეობენ მხოლოდ მდინარის მარჯვენა ნაპირზე, ხოლო მარცხენა ნაპირი ბუნებრივ მდგომარეობაშია და მასზედ წარმოდგენილია კლდოვანი და თიხნარი გრუნტები.

მომდევნო ცხრილში 3.1.1. შეჯამებულია ბეტონის კედლების და მათი გამამაგრებელი გაბიონური ყუთების მდებარეობები საყრდენი კედლების გარეშე მყოფ ნაპირის მონაკვეთების მდებარეობებთან ერთად.

ცხრილი 3.1.1. მდ. ლაგოდეხისხევის მდგომარეობის და საყრდენი ნაგებობების მდებარეობის მონაცემების შეჯამება

პიკეტაჟი		მდინარის კალაპოტის მდგომარეობა			საყრდენი ნაგებობა
დასაწყისი	დასასრული	მარცხენა ნაპირი	მარჯვენა ნაპირი	კალაპოტის ფსკერი	
		ბეტონი (სისქე, სმ), მონოლითური ან ნამზადი, გლუვი ან უხეში ზედაპირით; ზედაპირზე გაშიშვლებული კლდოვანი ქანებით, გრუნტით, ბალახულით; გამორეცხილი და ა.შ.		ბეტონი, გრუნტი, მდინარეული ხრეში, ღორღი და ა.შ.	
0+000	0+196	45 ⁰ -ით დახრილ ფერდებზე იზრდებიან ხეები	ტრაპეციულ განიკვეთიანი ბეტონის კედელი უხეში ზედაპირით	საშუალოდ 1.0 მ-მდე დაფარულია მდინარეული ხრეშით და ლოდებით	ბეტონის საყრდენი ნაგებობა, ტრაპეციის ფორმის განიკვეთით; ნაგებობის თავში ბეტონის სისქე შეადგენს 0.6 მ-ს, ხოლო ძირში 1.5 მ-ს; კედელთან დაგროვილია მდინარეული ხრეში და ლოდები
0+196	0+324	ფერდები დეფორმირებულია, დაფარულია ბალახით, ბუჩქებით	ტრაპეციულ განიკვეთიანი ბეტონის კედელი უხეში ზედაპირით; ბეტონის კედლის წინ დაწყობილია გაბიონის ყუთები	საშუალოდ 1.0 მ-მდე დაფარულია მდინარეული ხრეშით და ლოდებით	ბეტონის საყრდენი ნაგებობა, ტრაპეციის ფორმის განიკვეთით; ნაგებობის თავში ბეტონის სისქე შეადგენს 0.6 მ-ს, ხოლო ძირში 1.5 მ-ს; კედლის სიმაღლეა 3.80 მ; გაბიონურ კედელთან დაგროვილია მდინარეული ხრეში და ლოდები
0+324	0+869	ფერდები დეფორმირებულია, დაფარულია ბალახით, ბუჩქებით და ხეებით	ტრაპეციულ განიკვეთიანი ბეტონის კედელი უხეში ზედაპირით	საშუალოდ 1.0 მ-მდე დაფარულია მდინარეული ხრეშით და ლოდებით	ბეტონის საყრდენი ნაგებობა, ტრაპეციის ფორმის განიკვეთით; ნაგებობის თავში ბეტონის სისქე შეადგენს 0.6 მ-ს, ხოლო ძირში 1.5 მ-ს; კედლის სიმაღლეა 3.80 მ
0+869	1+230	მიწის 60 ⁰ დახრილობის ფერდები, კლდოვანი, დაფარულია ტყის ხეებით	თითქმის ვერტიკალური კვიანი მიწის ფერდი, დაფარულია ბალახით, ბუჩქებით და ხეებით	საშუალოდ 1.0 მ-მდე დაფარულია მდინარეული ხრეშით და ლოდებით	არ მიესადაგება
1+230	1+443	ფერდები დეფორმირებულია, დაფარულია ბალახით, ბუჩქებით	ტრაპეციულ განიკვეთიანი ბეტონის კედელი უხეში ზედაპირით, კედლის წინ დაგროვილია მდინარეული ხრეში და ლოდები	საშუალოდ 1.0 მ-მდე დაფარულია მდინარეული ხრეშით და ლოდებით	ბეტონის საყრდენი ნაგებობა მდინარის მარჯვენა ნაპირზე; სიმაღლე 2.0 მ (დაიმზირება მხოლოდ კედლის ზედა ნაწილი - დანარჩენი დაფარულია მდინარეული ხრეშით და ლოდებით.
1+443	1+472	ფერდები დეფორმირებულია,	ტრაპეციულ განიკვეთიანი ბეტონის კედელი	საშუალოდ 1.0 მ-მდე დაფარულია	ბეტონის საყრდენი ნაგებობა, ტრაპეციის ფორმის განიკვეთით; ნაგებობის თავში

		დაფარულია ბალახით, ბუჩქებით	უხეში ზედაპირით; ბეტონის კედლის წინ დაწყობილია გაბიონის ყუთები	მდინარეული ხრეშით და ლოდებით	ბეტონის სისქე შეადგენს 0.6 მ-ს, ხოლო ძირში 1.5 მ-ს; კედლის სიმაღლეა 3.80 მ; გაბიონურ კედელთან დაგროვილია მდინარეული ხრეში და ლოდები
1+472	1+533	ფერდები დეფორმირებულია, დაფარულია ბალახით, ბუჩქებით	ტრაპეციულ განიკვეთიანი ბეტონის კედელი უხეში ზედაპირით	საშუალოდ 1.0 მ-მდე დაფარულია მდინარეული ხრეშით და ლოდებით	ბეტონის საყრდენი ნაგებობა, ტრაპეციის ფორმის განიკვეთით; ნაგებობის თავში ბეტონის სისქე შეადგენს 0.6 მ-ს, ხოლო ძირში 1.5 მ-ს; კედლის სიმაღლეა 3.80 მ

ბეტონის კედლების სრული სიგრძე მიახლოებით 1117 მ-ს შეადგენს, ხოლო გაბიონური კედლების - 148 მ-ს. დამცავი ნაგებობების გარეშე მყოფი ნაპირის სრული სიგრძე მიახლოებით 261 მეტრია.

ბევრ ადგილში, ბეტონის საყრდენი ნაგებობები დაზიანებული და ზომიერად ან ძლიერ გამოფიტულია. ზოგან კედელი ჩამოშლილი და გატანილია. უნდა აღინიშნოს, რომ მონოლითური ბეტონის ხარისხი ჩასხმისას უკვე არასაკმარისი იყო: ბეტონის დამზადებისას იყენებდნენ მსხვილი ფრაქციების მდინარეულ ხრეშს და თავად ბეტონიც არასათანადოდ იყო შემჭიდროებული.

ზოგიერთ ადგილში, ბეტონის კედელი დარჩენილია გრუნტში ჩაღრმავებული საძირკველის გარეშე - კედლის ძირი გაშიშვლებულია და წყალი კედლის ქვეშ გაედინება. უფრო მეტიც, მოსახლეობას ბეტონის “უძირო“ კედლის გასწვრივ საცურაო აუზი აქვს მოწყობილი, რაც დიდ საფრთხეს უქმნის ადამიანების სიცოცხლეს და უსაფრთხოებას.

მნიშვნელოვანი ნაპრალების, ძლიერ გამოფიტული ზედაპირების და მორღვეული ტანის არმქონე კედლის სეგმენტები, კონსტრუქციული მთლიანობის თვალსაზრისით, დამაკმაყოფილებელ მდგომარეობაშია. თუმცა გვხვდება მნიშვნელოვნად მორღვეული და უძირო კედლის უბნებიც, რომლებიც ცალსახად უნდა შეიცვალოს. კედლის დაზიანებული უბნების საერთო სიგრძე 615 მ-ია.

3.2 საპროექტო გადაწყვეტები

3.2.1 ზოგადი მიმოხილვა

პროექტი ითვალისწინებს ქ. ლაგოდეხის მომიჯნავედ, მდ. ლაგოდეხისხევის მარჯვენა ნაპირის გასწვრივ, დაახლოებით 1660 მ სიგრძეზე ნაპირდამცავის მოწოდებას.

მდ. ლაგოდეხისხევის ნაპირსამაგრი ღონისძიებების დაპროექტებისთვის გამოყენებული იყო ჰიდროტექნიკური ცირკულარი #23, დასახელებით „ხიდის რეცხვის და ნაკადის არამდგადობის საწინააღმდეგო ღონისძიებები: გამოცდილება და შერჩევის და დაპროექტების ინსტრუქციები“ (მესამე გამოცემა, # FHWA-NHI-09-112).

სამშენებლო ტერიტორიაზე ჩატარებული აღწერების/კვლევების შედეგებისა და ჰიდროლოგიური და ჰიდრაულიკური გამოთვლების საფუძველზე, შემუშავდა მდინარის ნაპირის გამაგრების რამდენიმე ვარიანტი, რომლებიც გაანალიზდა ტექნიკური და ხარჯებთან დაკავშირებული საკითხების გათვალისწინებით.

დეტალური დაპროექტებისთვის ყველაზე შესაფერის ნაპირდამცავ ნაგებობად შეირჩა „ნაწილობრივ ცემენტირებული ქვყარილი“ (ქვა-ლორღის მოკირწყვლა). ეს ვარიანტი შეესაბამება გამართულ პრაქტიკას და შესაძლებელს ხდის მდინარის ნაპირების მდებარეობის კონტროლს ქვეშ მოქცევას. შეთავაზებული ნაპირგამაგრების ღონისძიება დაიცავს ადგილობრივი

მოსახლეობის მომიჯნავე მიწის ნაკვეთებსა და ეზოებს მდინარის ნაპირის ეროზიისგან და წყალდიდობისგან.

როგორც აღინიშნა, ახალი ნაპირდამცავი ნაგებობების მოწყობის გარდა პროექტი ითვალისწინებს ძველი ბეტონის კედლების აღდგენას არსებული პარამეტრებით. ბეტონის კედლების აღდგენა მოხდება 1117 მ სიგრძეზე, მათ შორის ძველი კედლები შეიცვლება 615 მ სიგრძეზე (კვ0-050-კვ0+000; კვ0+060-კვ0+200; კვ0+500-კვ0+565; კვ0+330-კვ0+500 და კვ1+340-კვ1+530). პროექტის ეს ნაწილი გულისხმობს არსებული ნაგებობების რეაბილიტაციას ძველი პარამეტრებით. შესაბამისად კედლის სიმაღლე სამირკვლის ჩათვლით იქნება 3,8-4,0 მ, თხემის სიგანე - 0,6 მ, ძირის სიგანე - 1,5 მ. კედელი ჩაღრმავდება 0,8-1,0 მ სიღრმემდე.

3.2.2 მდ. ლაგოდეხისხევის განიკვეთი

მდ. ლაგოდეხისხევის კალაპოტის განიკვეთი საპროექტო მონაკვეთზე ვარირებს. კერძოდ, კმ 0+000 და კმ 0+650 ნიშნულებს შორის უბანზე მდინარის სიგანე 50 მ-დან 150 მ-მდეა, ხოლო კმ 0+650-დან კმ 1+660-მდე - მხოლოდ 45 მ-55 მ შუალედში იცვლება.

ჰიდროლოგიური და ჰიდრაულიკური გამოთვლების შესაბამისად, მდინარეში წყლის მაქსიმალური სიჩქარე არ აღემატება $V=4.5$ მ/წმ-ს. მდინარის კალაპოტის ოპტიმალური სიგანე მიახლოებით 32 მეტრს შეადგენს. ამიტომ მიიჩნევა, რომ მდ. ლაგოდეხისხევისთვის 35 მ სიგანის განიკვეთი საკმარისია საანგარიშო წყლის ხარჯების გასატარებლად.

განსახილველი პროექტის მიხედვით მდინარის კალაპოტის ტრასა მცირედ მოდიფიცირდება და გადაიხრება დაბა ლაგოდეხის უბანზე მდინარესა და არსებულ სანაპიროს შორის მანძილის გასაზრდელად. ეს დაიცავს არსებულ ნაპირს შემდგომი დაზიანებისგან. ჭალის საზღვრებში, რომლის სიგანეა 35 მ, გამოიყო 7 მეტრი სიგანის ძირითადი წყალსადინარი წყლის ნორმალური ხარჯების გატარებისთვის. მთავარი წყალსადინარი აგრეთვე მოცილებულია ლაგოდეხის მხარეს მდებარე დაუცველი ნაპირისგან.

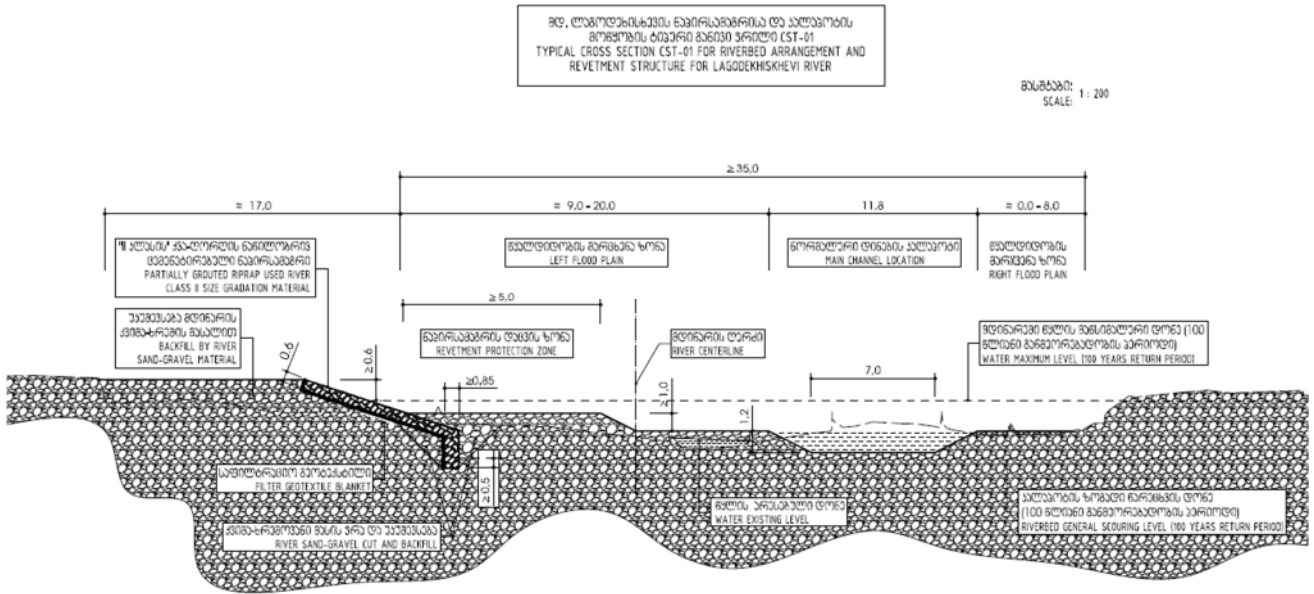
ნაწილობრივ ცემენტირებული ქვაყრილი მოეწყობა ისე, რომ ქვაყრილის თავი მინიმუმ $h=0.6$ მეტრით იყოს ამალეებული (100-წლიანი განმეორებადიბის) წყალუხვობის დონეზე, ხოლო ქვაყრილის ძირი რეცხვის დონიდან, სულ ცოტა, 0.5 მეტრით უნდა ჩაღრმავდეს.

ქვაყრილის მოპირდაპირე მხარეს დაგეგმილია მთავარი არხის (წყალსადინარის) მოწყობა, რომლის სიგანე ($W=7.0$ მ) და სიმაღლე (1.2 მ) საკმარისი იქნება მდინარის ნორმალური წყლის ხარჯების - $q=30$ მ³/წმ-მდე გასატარებლად.

მომდევნო ნახაზზე 3.2.2.1. ილუსტრირებულია მდ. ლაგოდეხისხევის ტიპური განიკვეთი, რომელიც გამოყენებულია მდინარის კალაპოტის და ნაპირდამცავი კონსტრუქციის დაპროექტებისთვის.

საპროექტო ნაპირდამცავი ნაგებობის დეტალური პარამეტრები დატანილია დანართებში 1, 2 და 3 მოყვანილ გეგმაზე, გრძივ და განივ პროფილებზე.

ნახაზი 3.2.2.1. მდ. ლაგოდეხისხევის კალაპოტის და ნაპირდამცავი ნაგებობის ტიპური განიკვეთი



3.2.3 ნაწილობრივ ცემენტირებული ქვყარილი

ნაწილობრივ ცემენტირებული ქვყარილი, ეროზიისგან დაცვის თვალსაზრისით, ხისტ ნაგებობებთან შედარებით გარკვეული უპირატესობით ხასიათდება, რაც მდინარის ნაკადების შემოტევისას ქვყარილის მოქნილობით აიხსნება. ქვყარილის კონსტრუქცია, ზოგიერთი ცალკეული ქვის შესაძლო კარგვის შემთხვევაშიც ფუნქციონირებადი რჩება და შედარებით მარტივად შეიძლება შეკეთდეს. სწორად მოწყობილი ნაწილობრივ ცემენტირებული ქვყარილი მდინარის ნაპირების ხანგრძლივ დაცვას უზრუნველყოფს, იმ პირობით, რომ მას პერიოდულად და თითოეული წყალდიდობის შემდეგ, უტარდება ინსპექტირება და სათანადო მოვლა-შენახვის სამუშაოები. ბრაუნშ-ვაიგის უნივერსიტეტში (გერმანია) ნაწილობრივ ცემენტირებულ ქვყარილზე შესრულებულმა გამოცდებმა უჩვენა, რომ აღნიშნული კონსტრუქცია მაღალი სიჩქარის (8 მ/წმ) ნაკადების ზემოქმედების პირობებშიც ინარჩუნებს მდგრადობას და დაუზიანებელი რჩება.

ნაწილობრივ ცემენტირებული ქვყარილი წარმოადგენს კონკრეტული ზომების ქვებს, რომლებიც ერთად არიან განთავსებული და დაბათქაშებული შემავსებელი ცემენტაციის ხსნარით ქვებს შორის დარჩენილი სიცარიელებების სრული მოცულობის 1/3-დან 1/2-მდე ამოვსებამდე, როგორც ეს მომდევნო სურათზე 3.2.3.1. არის ნაჩვენები.

სურათი 3.2.3.1. ნაწილობრივ ცემენტირებული ქვყარილის მაგალითი



სრულად ცემენტირებული ქვაყრილებისგან განსხვავებით, ნაწილობრივ ცემენტირებული ქვაყრილები განაპირობებენ ქვაყრილის სხეულის საერთო მდგრადობის გაზრდას მოქნილობის ან წყალშეღწევადობის შემცირების გარეშე.

ქვებს შორის დარჩენილი სიცარიელებების ნაწილობრივ შესავსებად გამოიყენება მხოლოდ პორტლანდცემენტზე დამზადებული ხსნარი, შლანგებთან ან ხორთუმებთან ერთად. ჰიდრვალკური მდგრადობა მიიღწევა ცალკეული ქვების კონსოლიდირებით და, შედეგად, გაცილებით დიდი მასის შექმნით ბათქაშით ერთმანეთთან ცემენტირებული ქვების მიერ. ცემენტაცია სხვადასხვა დოზით არის შესაძლებელი, თუმცა პრაქტიკა უჩვენებს, რომ ცემენტირებული ქვაყრილი საუკეთესოდ ფუნქციონირებს, როდესაც ხსნარი ეფექტურად გამოიყენება ინდივიდუალური მეზობელი ქვების შეწყებებისთვის, ქვებს შორის დიდი ზომის სიცარიელებების დატოვებით.

ტიპიურ შემთხვევაში, ნაწილობრივ ცემენტირებული ქვაყრილი მოიცავს ფილტრაციულ ფენას, რომელიც გეოტექსტილის ტილოს ან საგებ გრუნტთან თავსებადი ქვიშით და/ან ხრეშით შედგენილი ფილტრის სახითაა წარმოდგენილი. ფილტრაციული ფენა შესაძლებელს ხდის წყლის ერთი მხრიდან მეორეში გაღწევას და, იმავდროულად, განაპირობებს წვრილმარცვლოვანი მასალის ფილტრის მიღმა შეკავებას.

3.2.4 ქვაყრილის პარამეტრები

მნიშვნელოვანია ქვაყრილის ქვების ზომების სათანადოდ განსაზღვრა, რაც შედეგად განაპირობებს მდგრად ფუნქციონირებას საანგარიშო დატვირთვების პირობებში. ჩვეულებრივ, ქვაყრილის ქვების ზომად მიიჩნევა შემადგენელი ნაწილაკების ზომების მედიანის მინიმალური ხელმისაწვდომი სიდიდე d_{50} . ქვების ზომები შეიძლება გამოისახოს მათი მედიანური წონით (W_{50}), რომელიც განისაზღვრება მიღებული დამოკიდებულებით ზომასა და მოცულობას შორის და ნაწილაკის დაშვებული (ან ცნობილი) სიმკვრივით. ქვაყრილის ქვა არ უნდა იყოს თხელი და ფენობრივი და არც გრძელი და ნემსისმაგვარი. ამ მხრივ მოსახერხებელია ნაწილაკის მისაღები ფორმის განსაზღვრა A/C ფარდობის ანუ ე.წ. „ფორმის კოეფიციენტის“ დასაშვებ სიდიდეებში.

მომდევნო ცხრილში 3.2.4.1. მოცემულია სტანდარტული კლასების ქვაყრილების გრადაციები, რომლებიც დაფუძნებულია ქვაყრილის მასალის ნაწილაკების (ქვების) შუალედური “B” ღერძის გასწვრივ ზომების მედიანებზე (d_{50}).

ცხრილი 3.2.4.1. სხვადასხვა კლასის ქვაყრილების ქვაყრილის ქვების ზომების გრადაცია

ქვაყრილის ქვის კლასების გრადაცია ზომის მიხედვით								
ქვაყრილის ნომინალური კლასი ნაწილაკების დიამეტრების მედიანების მიხედვით		d_{15} მ		d_{50} მ		d_{85} მ		d_{100} მ
კლასი	ზომა (მ)	მინ.	მაქს.	მინ.	მაქს.	მინ.	მაქს.	მაქს.
II	0.23	0.14	0.20	0.22	0.27	0.30	0.36	0.46
III	0.30	0.19	0.27	0.29	0.36	0.40	0.47	0.61
IV	0.38	0.23	0.33	0.37	0.45	0.50	0.58	0.76

შენიშვნა: ნაწილობრივ ცემენტირებულ ქვაყრილებს შეესაბამება მხოლოდ II, III და IV კლასები

ნაწილობრივი ცემენტაციის იდეა მდგომარეობს ქვების ერთმანეთთან „შეწყებებაში“ ნაწილაკთა კონგლომერატის შესაქმნელად. შესაბამისად, თითოეული კონგლომერატი გაცილებით დიდია ქვაყრილის ცალკეული d_{50} ქვების ზომასთან შედარებით. ნაწილობრივი ცემენტაციის ტექნოლოგია შეიძლება გამოყენებულ იქნას მხოლოდ სამი (II, III და IV) სტანდარტული კლასის ქვაყრილებისთვის. დასრულებული ნაწილობრივ ცემენტირებული ქვაყრილი ინარჩუნებს წყალშეღწევადობას, ვინაიდან ცემენტაციის ხსნარით სიცარიელებების 50%-ზე ნაკლები ივსება.

მოთხოვნები ქვყარილის მასალებისადმი:

კლდოვანი მასალები / ქვები: ქვყარილში გამოყენებული კლდოვანი მასალა უნდა იყოს ძნელად მტვრევადი, უსუნო, მასალას არ უნდა გააჩნდეს ერთმანეთთან ახლოს მდებარე წყვეტები და არ უნდა შეეძლოს წყლის მარტივად შთანთქმა. კლდოვანი მასალა, რომელიც საგრძნობი ოდენობით შეიცავს თიხებს, როგორებიცაა ასპიდური ფიქალი, არგილიტი და თიხაფიქალი კატეგორიულად მიუღებელია ნაწილობრივ ცემენტირებულ ქვყარილში გამოყენებისთვის. როგორც ზემოთ იყო აღნიშნული, კლდოვან მასალას უნდა გააჩნდეს დასაშვები სიმკვრივე - 2.5.

ცემენტაციის ხსნარი: ქვყარილების ნაწილობრივი ცემენტაციისთვის გამოიყენება მხოლოდ პორტლანდცემენტზე დამზადებული ცემენტაციის ხსნარები.

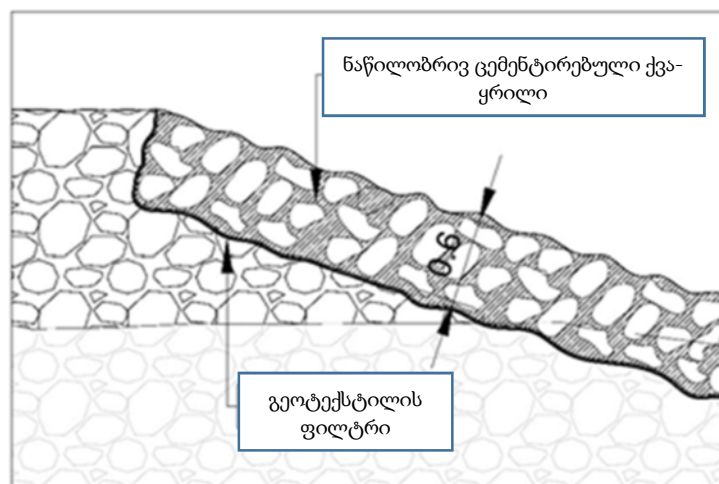
ფილტრი: ნაწილობრივ ცემენტირებული ქვყარილის სათანადოდ მოწყობისთვის დიდი მნიშვნელობა ენიჭება ფილტრაციის კომპონენტს. ქვყარილებში ორი სახის ფილტრი გამოიყენება: მარცვლოვანი მასალის ფილტრები და გეოტექსტილის ფილტრები. ფილტრაციის ფენის საჭიროება და დაპროექტების მოსაზრებები განისაზღვრება ფუძის გრუნტისთვის სპეციფიური მახასიათებლებით. დიუნის ტიპის ფუძის შემთხვევაში, მკაცრად მოითხოვება მხოლოდ გეოტექსტილის ფილტრის გამოყენება. ფილტრაციის მასალა უნდა აკავებდეს მიწისქვეშა გრუნტის მსხვილ ნაწილაკებს და, ამასთან, საკმარისად შეღწევადი უნდა იყოს ორთავე მხარეს წყლის თავისუფლად გაჟონვის უზრუნველსაყოფად.

3.2.5 ნაწილობრივ ცემენტირებული ქვყარილის ზომები

ნაწილობრივ ცემენტირებული ქვყარილი უნდა მოეწყოს დამუშავებულ სწორ ზედაპირზე. ცემენტირებული ნაგებობა უნდა განთავსდეს ფილტრის მასალაზე, როგორცაა გეოტექსტილი ან ფილტრაციული ქვიშა-ხრეშოვანი შრე. ნაწილობრივ ცემენტირებული ქვყარილის ძირი უნდა ჩაღრმავდეს მდინარის კალაპოტის რეცხვის მოსალოდ-ნელი დონის ქვემოთ.

ქვყარილის სისქე, სულ ცოტა, ორჯერ უნდა აღემატებოდეს კლდოვანი მასალის მედიანურ ზომას (d_{50}). წყლის ქვეშ განთავსებისას, ქვყარილის სისქე 50%-ით უნდა გაიზარდოს დაწყობის თანმხლები განუზღვრელობების გასათვალისწინებლად. მდ. ლაგოდეხისხევეში მდინარეული ქვის მასალის ხელმისაწვდომი ზომების საფუძველზე, შეირჩა II კლასის ($d_{50}=0.23$ მ) მასალა, რომლისთვისაც ქვყარილის საანგარიშო სისქე შეადგენს 0.6 მ-ს (იხ. ნახაზი 3.2.5.1.).

ნახაზი 3.2.5.1. ქვყარილის სისქე



3.3 მოსამზადებელი სამუშაოები და მშენებლობის ორგანიზაცია

მოსამზადებელი სამუშაოები გულისხმობს ტექნიკის და საჭირო სამშენებლო მასალების მობილიზებას ტერიტორიაზე. ტექნიკა და სატრანსპორტო საშუალებები განლაგდება საპროექტო დერეფნის მიმდებარედ (მიახლოებით კოორდინატებში: X – 606564; Y - 4631487). ასევე მოხდება საპროექტო ზოლის მოსუფთავება ზედმეტი მცენარეული საფარისაგან, რომელიც დროებით დასაწყობდება მიმდებარედ. საპროექტო ტერიტორიებზე ნიადაგის ნაყოფიერი ფენა წარმოდგენილი არ არის ან ცალკეულ ლოკალურ უბნებზე ძალზედ მწირია. შესაბამისად მოსამზადებელი სამუშაოები ნიადაგის წინასწარ მოხსნას და დასაწყობებას არ ითვალისწინებს.

პროექტის მცირე მასშტაბების გათვალისწინებით სამშენებლო ბანაკის და სხვა მსხვილი დროებითი ინფრასტრუქტურის მოწყობა გათვალისწინებული არ არის. მშენებლობისთვის საჭირო შესაბამისი ფრაქციის ინერტული მასალა შემოტანილი იქნება რეგიონში მოქმედი კარიერებიდან.

ბეტონის ნარევი შემოტანილი იქნება რეგიონში მოქმედი ბეტონის საამქრობიდან, ბეტონმზიდი მანქანების გამოყენებით.

პროექტი არ ითვალისწინებს წყლის გამოყენებას ტექნიკური მიზნებისთვის. სასმელ-სამეურნეო დანიშნულებით, რაც მცირე რაოდენობისაა, გამოყენებული იქნება ადგილობრივი (ქ. ლაგოდეხის) წყლები.

ანალოგიური პროექტების მაგალითზე, სამშენებლო სამუშაოებში გამოსაყენებელი ტექნიკის მიახლოებითი ჩამონათვალი მოცემულია ცხრილში 3.3.1.

ცხრილი 3.3.1. სამუშაოების პროცესში გამოყენებული ტექნიკის და სატრანსპორტო საშუალებების მიახლოებითი ჩამონათვალი

დასახელება	განზომილება	რაოდენობა
ავტოთვიტმცლელი	ცალი	5
ბეტონმზიდი	ცალი	2
ექსკავატორი	ცალი	2
ბულდოზერი	ცალი	1
ბორტიანი მანქანა	ცალი	1
ავტო ამწე	ცალი	1

სამშენებლო სამუშაოები გაგრძელდება 5-6 თვის განმავლობაში. დასაქმებულთა საერთო რაოდენობა იქნება 15-20 ადამიანი. სამუშაოების დასრულების შემდგომ დემობილიზირებული იქნება ყველა დროებითი კონსტრუქცია. ტერიტორია დასუფთავდება, გატანილი იქნება ნარჩენები და გაყვანილი იქნება ტექნიკა/სატრანსპორტო საშუალებები.

3.3.1 ნაპირდამცავი ნაგებობის მშენებლობის მეთოდი

ნაპირდამცავი ნაგებობების სამშენებლო სამუშაოები განხორციელდება მდ. ლაგოდეხისხევის წყალმცირე პერიოდში, რაც ხელშემწყობი გარემოება იქნება წყლის ნაკადის სათანაო მართვისთვის, სამუშაო უბნების გვერდის ავლის მიზნით. თუ სამშენებლო სამუშაოები იწარმოებს მაშინ, როდესაც კალაპოტში იქნება წყლის დაბალ დონეები, სამშენებლო უბნის მდინარის ნაკადისგან დაცვისთვის მხოლოდ უმნიშვნელო მასშტაბის ღონისძიებები იქნება გასატარებელი.

როგორც აღინიშნა, ქვაყრილის ნაპირდამცავი ნაგებობის მოპირდაპირე მხარეს (ანუ მდინარის კალაპოტის მარცხენა მხარეს) პროექტის მიხედვით დაგეგმილია მთავარი არხის (წყალსადინრის) მოწყობა (იხ. ნახაზი 3.2.2.1.). წყალსარინი არხი მოეწყობა მშენებლობის საწყის ეტაპზე. 7 მ სიგანის და 1,2 მ სიღრმის არხი უზრუნველყოფს მდინარის ნორმალური წყლის

ხარჯების ($q=30$ მ³/წმ-მდე) შეუფერხებლად გატარებას. არხის მოწყობის სამუშაოები, სადაც ჩართული იქნება ექსკავატორი და ბულდოზერი, მხოლოდ რამდენიმე დღის განმავლობაში გაგრძელდება. მთავარი წყალსადინარი არხის მოწყობის შემდგომ შესაძლებელი იქნება მდინარის მარჯვენა ნაპირზე, მშრალ პერიმეტრზე ნაპირდამცავი ნაგებობის მშენებლობის დაწყება. პირველ რიგში მოხდება ბეტონის კედლების დაზიანებული უბნების აღდგენა, რომლის საერთო სიგრძე 1117 მ-ს შეადგენს. მათ შორის ბეტონის კედლები შეიცვლება 615 მ სიგრძეზე. შემდგომ განხორციელდება ქვყრილის ნაპირდამცავი ნაგებობის მშენებლობა.

4 პროექტის განხორციელების შედეგად მოსალოდნელი ზემოქმედებები

4.1 შესავალი

დაგეგმილი საქმიანობის სპეციფიკურიდან გამომდინარე, მისი განხორციელების პროცესში მოსალოდნელი ზემოქმედებებიდან შეიძლება განხილული იყოს:

- ატმოსფერული ჰაერის დაბინძურება;
- ხმაურის და ვიბრაციის გავრცელება;
- ზემოქმედება ნიადაგის/ გრუნტის ხარისხზე და სტაბილურობაზე;
- ზემოქმედება გეოლოგიურ პირობებზე;
- ზემოქმედება ჰიდროლოგიაზე და წყლის გარემოს დაბინძურების რისკი;
- ნარჩენებით გარემოს დაბინძურების რისკი;
- ზემოქმედება ბიოლოგიურ გარემოზე;
- ზემოქმედება დაცულ ტერიტორიებზე;
- შესაძლო ვიზუალურ-ლანდშაფტური ცვლილება;
- სოციალურ გარემოზე ზემოქმედება, ადგილობრივების შეწუხება;
- ზემოქმედება ადამიანის ჯანმრთელობაზე;
- ზემოქმედება ადგილობრივ სატრანსპორტო პირობებზე.

ასევე გარემოსდაცვითი შეფასების კოდექსის მე-7 მუხლის მე-6 პუნქტის გათვალისწინებით წინამდებარე დოკუმენტში შევხებით:

- არსებულ საქმიანობასთან ან/და დაგეგმილ საქმიანობასთან კუმულაციური ზემოქმედების რისკებს;
- ბუნებრივი რესურსების (განსაკუთრებით – წყლის, ნიადაგის, მიწის, ბიომრავალფეროვნების) გამოყენება;
- საქმიანობასთან დაკავშირებული მასშტაბური ავარიის ან/და კატასტროფის რისკებს;
- დაგეგმილი საქმიანობის თავსებადობას ჭარბტენიან ტერიტორიასთან; შავი ზღვის სანაპირო ზოლთან; ტყით მჭიდროდ დაფარულ ტერიტორიასთან; დაცულ ტერიტორიებთან; მჭიდროდ დასახლებულ ტერიტორიასთან; კულტურული მემკვიდრეობის ძეგლთან და სხვა ობიექტთან;
- ზემოქმედების ტრანსსასაზღვრო ხასიათს;
- ზემოქმედების შესაძლო ხარისხს და კომპლექსურობას.

ყველა ჩამოთვლილი საკითხი შემდგომ დაგვარად დეტალურად განხილულია მომდევნო პარაგრაფებში.

განსაკუთრებით ხაზგასასმელია, რომ დამფინანსებელი ორგანიზაციის მოთხოვნის შესაბამისად, განსახილველი პროექტისთვის მომზადებულია გარემოსდაცვითი და სოციალური მართვის გეგმა (გსმგ). მშენებელ კონტრაქტორთან გაფორმებულ ხელშეკრულებაში ჩაწერილი იქნება გსმგ-ს, ასევე საქართველოში მოქმედი სხვადასხვა გარემოსდაცვითი ნორმატიული დოკუმენტების მოთხოვნების შესრულების ვალდებულება. წინამდებარე დოკუმენტში, ცალკეული სახის ზემოქმედების მიმოხილვისას გათვალისწინებული იქნა პროექტის გსმგ-ს მთავარი ასპექტები.

4.2 ატმოსფერული ჰაერის დაბინძურება

საპროექტო ტერიტორიების მიმდებარედ ატმოსფერულ ჰაერში მავნე ნივთიერებების ემისიების მნიშვნელოვანი წყაროები განლაგებული არ არის. ფონური დაბინძურების ერთადერთ წყაროდ შეიძლება მივიჩნიოთ საპროექტო დერეფნის სამხრეთით, 1,3 კმ მანძილის დაშორებით არსებული საერთაშორისო მნიშვნელობის საავტომობილო გზა - თბილისი-ბაკურციხე-ლაგოდეხი (ს5). გამომდინარე აღწერილიდან საპროექტო არეალის ატმოსფერული ჰაერის ხარისხის ფონურ მდგომარეობას კარგი ეკოლოგიური შეფასება აქვს.

საკუთრივ პროექტის განხორციელებისას ემისიების სტაციონალური ობიექტები გამოყენებული არ იქნება. ზემოქმედების წყაროები წარმოდგენილი იქნება მხოლოდ მცირე რაოდენობის სამშენებლო ტექნიკით და სატრანსპორტო საშუალებებით, რომლებიც იმუშავებენ მონაცვლეობით. ადგილი ექნება მსგავსი პროექტებისთვის დამახასიათებელი ტიპური დამაბინძურებელი ნივთიერებების ემისიას: აზოტის დიოქსიდი, აზოტის ოქსიდი, ჭვარტლი, გოგირდის დიოქსიდი, ნახშირბადის ოქსიდი, ნახშირწყალბადების ნავთის ფრაქცია. ასევე არაორგანული მტვერის გავრცელება მოხდება მიწის სამუშაოების/ამოღებული გრუნტის მართვის პროცესში.

საპროექტო ტერიტორიიდან უახლოეს მოსახლემდე დაშორების მინიმალური მანძილი 25 მ-ია. თუმცა ძირითადი სამშენებლო უბნიდან დაშორების მანძილი, სადაც შედარებით ინტენსიური იქნება მიწის სამუშაოები და ტექნიკის მოქმედება, კიდევ უფრო მეტია და ზოგად 350 მ-საც აღწევს. აღსანიშნავია, რომ განსახილველი ობიექტი ერთგვარად ხაზობრივი ტიპისაა და სამშენებლო მოედანი გადაადგილდება შესასრულებელი სამუშაოების მიხედვით. შესაბამისად სამშენებლო ტექნიკა მუდმივად არ იქნება კონცენტრირებულ ერთ რომელიმე უბანზე და თითოეულ რეცეპტორზე ზემოქმედება გასტანს მხოლოდ რამდენიმე დღის განმავლობაში.

საერთო ჯამში, თუ გავითვალისწინებთ პროექტის საერთო ხანგრძლივობას, შესასრულებელი სამუშაოების მასშტაბებს, დაშორების მანძილებს და სამშენებლო მოედნების ადგილმდებარეობის ცვლილების საჭიროებებს, მავენ ნივთიერებების ემისიებით გამოწვეული ნეგატიური ზემოქმედება იქნება დაბალი მნიშვნელობის. მშენებლობის ეტაპზე გატარდება ყველა ის სტანდარტული ღონისძიება, რაც ზემოქმედების კიდევ უფრო შემცირებას უზრუნველყოფს:

ზემოქმედების შერბილების ძირითადი ღონისძიებებია (მათ შორის გსმგ-ით გაწერილი):

- მუდმივად გაკონტროლდება გამოყენებული მანქანების და სამშენებლო ტექნიკის ტექნიკური მდგომარეობა - ყოველი სამუშაო დღის განმავლობაში ყველა სამშენებლო მანქანა, დანადგარი და მანქანა – მექანიზმი იმუშავებს შესაბამისი სტანდარტებისა და სპეციფიკაციების შესაბამისად;
- შეიზღუდება მოძრაობის სიჩქარეები, განსაკუთრებით საცხოვრებელი სახლების სიახლოვეს გადაადგილებისას - გზებზე გადაადგილებისას მაქსიმალური სიჩქარე იქნება 45 კმ / სთ, გზებიდან სამშენებლო უბნებთან მისასვლელ ბილიკებზე - 15 კმ / სთ);
- შეიზღუდება მანქანა-დანადგარების ძრავების უქმ რეჟიმში ექსპლუატაცია;
- მშრალი და ქარიანი ამინდის პირობებში მტვერის გამოყოფის თავიდან ასაცილებლად სამუშაო ადგილებზე ყველა ასფალტირებული გზა და გრუნტით დაფარული უბნები დაინამება წყლით ყოველ ოთხ საათში ერთხელ და უფრო ხშირად;
- მაქსიმალურად შეიზღუდება მასალების სატრანსპორტო საშუალებებში ჩატვირთვის და გადმოტვირთვის სიმაღლეები.

4.3 ხმაურის და ვიბრაციის გავრცელება

ადგილობრივ მოსახლეობაზე ხმაურის და ვიბრაციის ზემოქმედებას, ისევე როგორც ატმოსფერულ ჰაერში ემისიების შემთხვევაში, ამცირებს რიგი გარემოებები. ეს არის: დაშორების მანძილები, სამუშაოების შეზღუდული ვადები და ძირითადი წყაროების განლაგების ადგილების ხშირი მონაცვლეობა.

მსგავსი პროექტების მაგალითზე შეიძლება ითქვას, რომ წარმოქმნის ადგილზე ხმაურის დონეები 90 დბა-ს არ გასცდება (ერთდროულად შეიძლება მოქმედებდეს 3-4 ერთეული ტექნიკა). დასახლებული ზონის საზღვარზე კი ხმაურის დონეები 30-35 დბა-ს ფარგლებში იმერყევენ, რაც ნორმის ფარგლებშია. მხოლოდ დროის მოკლე მონაკვეთებში შესაძლებელია

ადგილი ჰქონდეს ხმაურის დონეების მცირედით გადაჭარბებას, რაც მნიშვნელოვან ზემოქმედებად ვერ ჩაითვლება.

ხმაურის გავრცელებით გამოწვეული ზემოქმედების პოტენციური რეცეპტორი არის ლაგოდების დაცული ტერიტორიების ფარგლებში გავრცელებული ცხოველთა სახეობები. ამ შემთხვევაში ხაზგასასმელია, რომ საპროექტო დერეფანი სამი მხრიდან შემოსაზღვრულია ტყიანი ტერიტორიებით. დადგენილია, რომ ხშირი მცენარეული საფარის 15-20 მ სიგანის ზოლი დაახლოებით 3-5 დბა-თი ამცირებს ხმაურის გავრცელებას. ამასთან ერთად ხმაურის გავრცელებას შეაფერხებს განსაკუთრებით მდ. ლაგოდებისხევის მარჯვენა ნაპირის რელიეფური პირობები. აღნიშნული ფაქტორების გათვალისწინებით მშენებლობის ეტაპზე წარმოქმნილი ხმაური 200-300 მ მანძილზე შორს არ გავრცელდება ან მინიმალური მნიშვნელობის იქნება.

ყოველივე ზემოაღნიშნულიდან გამომდინარე პროექტი არ საჭიროებს ხმაურის და ვიბრაციის განსაკუთრებული შემარბილებელი ღონისძიებების (მაგალითად ხმაურდამცავი ეკრანების გამოყენება და ა.შ.) გატარებას. ზემოქმედების შერბილების ძირითადი ღონისძიებებია (მათ შორის გსმგ-ით გაწერილი):

- მუდმივად გაკონტროლდება გამოყენებული მანქანების და სამშენებლო ტექნიკის ტექნიკური მდგომარეობა - ყოველი სამუშაო დღის განმავლობაში ყველა სამშენებლო მანქანა, დანადგარი და მანქანა-მექანიზმი იმუშავებს შესაბამისი სტანდარტებისა და სპეციფიკაციების შესაბამისად;
- სამუშაოები შესრულდება მხოლოდ ოფიციალურ სამუშაო დღეებში დილის 7 საათიდან 17:30 საათამდე;
- შეიზღუდება მოძრაობის სიჩქარეები, განსაკუთრებით საცხოვრებელი სახლების სიახლოვეს გადაადგილებისას - გზებზე გადაადგილებისას მაქსიმალური სიჩქარე იქნება 45 კმ / სთ, გზებიდან სამშენებლო უბნებთან მისასვლელ ბილიკებზე - 15 კმ / სთ);
- შეიზღუდება მანქანა-დანადგარების ძრავების უქმ რეჟიმში ექსპლუატაცია;
- პერსონალს წინასწარ ჩაუტარდება ტრეინინგი საუკეთესო გარემოდაცვითი პრაქტიკის უზრუნველყოფის მიზნით.

4.4 ნიადაგის/გრუნტის სტრუქტურასა და ხარისხზე ზემოქმედება

საპროექტო ტერიტორია წარმოადგენს მდინარის კალაპოტს და კალაპოტისპირა უბნებს. ტერიტორია აგებულია კაქარ-კენჭნარით. კონკრეტულად იმ უბნებზე, სადაც დაგეგმილია მიწის სამუშაოების შესრულება ნიადაგის ნაყოფიერი ფენა წარმოადგენილი არ არის ან ძალზედ ღარიბია (ჰუმუსის დაბალი შემცველობით და). აღნიშნულიდან გამომდინარე საქმიანობის დაწყებამდე ნიადაგოვანი საფარის მოხსნა-დასაწყობების სამუშაოების შესრულება არარენტაბელურია და გათვალისწინებული არ არის.

საქმიანობის სპეციფიკის გათვალისწინებით ტერიტორიის ფარგლებში გრუნტის დაბინძურება მოსალოდნელია მხოლოდ გაუთვალისწინებელ შემთხვევებში:

- ტექნიკის, სატრანსპორტო საშუალებებიდან ან სხვადასხვა დანადგარ-მექანიზმებიდან საწვავის ან ზეთების ჟონვის შემთხვევაში;
- სამეურნეო-ფეკალური წყლების მართვის წესების დარღვევის შემთხვევაში;
- საყოფაცხოვრებო და საწარმოო ნარჩენების არასწორი მართვის შემთხვევაში.

საქმიანობის პროცესში მცირე რაოდენობით სახიფათო ნარჩენები. მათი მართვის პროცესში გათვალისწინებულია დროებითი დასაწყობების დაცული ადგილები. ასევე გათვალისწინებული არ არის ტერიტორიაზე საწვავის სამარაგო რეზერვუარების მოწყობა. სამეურნეო-ფეკალური წყლები შეგროვდება საასენიზაციო ორმოებში.

საერთო ჯამში ნიადაგის ნაყოფერი ფენის სტრუქტურაზე პოტენციური ზემოქმედება და დაბინძურების რისკები დაბალი მნიშვნელობის იქნება. ამ მხრივ განსაკუთრებული პრევენციული ღონისძიებების გატარების საჭიროება არ არსებობს.

მიუხედავად აღნიშნულისა, ზემოქმედების მინიმუმამდე დაყვანის მიზნით გატარდება შესაბამისი გარემოსდაცვითი ღონისძიებები (მათ შორის გსმგ-ით გაწერილი):

- პერსონალს წინასწარ ჩაუტარდება ტრენინგი საუკეთესო გარემოსდაცვითი პრაქტიკის უზრუნველყოფის მიზნით. ისინი ინფორმირებულნი იქნებიან მცირე დაღვრის რეაგირების ზომებში;
- თავიდან იქნება აცილებული სამშენებლო უბნებზე ტექნიკის რემონტი და საწვავით გამართვის სამუშაოები;
- მანქანები და აღჭურვილობა რეგულარულად შემოწმდება საწვავის გაჟონვის არსებობაზე. ნავთობპროდუქტების ავარიული გაჟონვა დაუყოვნებლივ შეკავდება და გაიწმინდება აბსორბენტი მასალის გამოყენებით;
- აიკრძალება ადგილზე სატრანსპორტო საშუალებების რეცხვა;
- აიკრძალება ჩამდინარე წყლების მდინარეში ჩაშვება;
- უზრუნველყოფილი იქნება სამეურნეო-ფეკალური წყლების შემგროვებელი, გადასატანი ტუალეტების ჰერმეტიზაცია. მათი დაცლა მოხდება შევსებისთანავე. ტუალეტები უნდა წყლის ობიექტიდან მინიმუმ 20 მეტრის დაშორებით;
- განხორციელდება ნარჩენების სათანადო მენეჯმენტი - ნარჩენები რეგულარულად გატანილი იქნება ობიექტიდან;
- მშენებლობის დასრულების შემდგომ განხორციელდება ტერიტორიების რეკულტივაცია და სანიტარული პირობების აღდგენა, რაც შეამცირებს გრუნტის ხარისხსა და სტაბილურობაზე ზემოქმედების ალბათობას.

4.5 ზემოქმედება გეოლოგიურ პირობებზე

პროექტის ტერიტორია მიეკუთვნება კახეთის კავკასიონს, რომელიც წარმოადგენს მასშტაბური ნაოჭა-რღვევითი სისტემის საზღვრებში ფორმირებულ თითქმის სწორხაზოვან მთაგრეხილს. რეგიონი ხასიათდება ღვარცოფული ტიპის მაღალი ქანობის მქონე მდინარეების აუზებითა და მძლავრი გამოტანის კონუსებით. რელიეფი საკმაოდ დანაწევრებულია, მაგრამ ფორმებში ჭარბობს თანდათანობით რბილი გადასვლები. აქ წარმოდგენილია ძირითადად მსხვილი დანაწევრება, რაც ახალგაზრდა დანაოჭებასთანაა დაკავშირებული.

სათავიდან ქ. ლაგოდეხამდე მდინარის ხეობა ძირითად V-ს ფორმისაა. მისი ციცაბო ფერდობები ერწყმინან მიმდებარე ქედების კალთებს. მდინარის ტერასები აღინიშნება ქ. ლაგოდეხის ტერიტორიაზე და მის ქვემოთ. მდინარის კალაპოტი სათავეებში ზომიერად კლავნილი და ძირითადად დაუტოტავია. მდინარე იტოტება მხოლოდ ქ. ლაგოდეხის ფარგლებში და მის ქვემოთ.

მდ. ლოგედისხევის აუზში გავრცელებულია ძირითადად პლინსბახური და ტოარსული სართულების ასპიდური ფიქლები და თიხაფიქლები, ალევროლიტების და ქვიშაქვური ტურბიდიტების შუაშრეებით. დომინანტი ქვიშაქვები და ფიქლები მიდრეკილნი არიან გამოფიტვის მიმართ, რაც იწვევს ინტენსიურ ეროზიულ პროცესებს და ხელსაყრელ გარემოს ქმნის, წყალუხვობის პერიოდებში, ღვარცოფული ნაკადების ფორმირებისთვის.

ღვარცოფული ნაკადების აქტივიზაციის პეროდში ის რეცხავს და ანგრევს ნაპირებს, რითაც საშიშროებას უქმნის როგორც ქალაქის მოსახლეობას ასევე ინფროსტრუქტურულ ობიექტებს. მდინარეს გამოაქვს დიდი რაოდენობის ლოდნაროვანი და კაჭარ - კენჭნაროვანი მასალა, რომლის აკუმულაციის შედეგად კალაპოტის დონე აწეულია, რაც კიდევ უფრო ზრდის ნაპირების წარეცხვის და წყლის გადმოსვლის შესაძლებლობას. ასეთი პირობების

გათვალისწინებით აუცილებლობას წარმოადგენს შესაბამისი ნაპირდამცავი და წყალდიდობის საწინააღმდეგო სხვა ღონისძიებების გატარება.

საქართველოში ამჟამად მოქმედი ნორმატიული დოკუმენტის პ.ნ. 01.01.09 „სეისმური მშენებლობა“ მიხედვით საპროექტო მონაკვეთი შედის 9 ბალიან სეისმურ ზონაში.

უშუალოდ საპროექტო ტერიტორიაზე წარმოდგენილია კაჭარ-კენჭნარი ღორღის და ხრემის შემავსებლით. კაჭარ-კენჭნაროვანი მასალა საშუალოდ და კარგადაა დამუშავებული, ლითოლოგიურად წარმოდგენილია ქვიშაქვებით, ვულკანოგენური ქანებით და კირქვებით.

პროექტის ფარგლებში შესასრულებელი სამუშაოების პროცესში არსებულ საინჟინრო-გეოლოგიურ პირობებზე ნეგატიური ზემოქმედება მოსალოდნელი არ არის. გათვალისწინებულია არ არის ციცაბო ფერდობების დამუშავება. პროექტის მიზანს არსებული საინჟინრო-გეოლოგიური პირობების გაუმჯობესება, მიმდინარე ეროზიული პროცესების დასტაბილურება და ჰიდროლოგიური რისკების შემცირება წარმოადგენს. პროექტის განხორციელება ერთის მხრივ დაიცავს აქ განლაგებულ საკარმიდამო ნაკვეთებს და ასევე მაქსიმალურად შეუნარჩუნებს მდგრადობას სანაპიროს საინჟინრო-გეოლოგიურ პირობებს.

მშენებლობის ეტაპზე გეოლოგიური გარემოზე ზემოქმედების თვალსაზრისით პროექტი მნიშვნელოვანი შერბილების ღონისძიებების გატარებას არ მოითხოვს. გათვალისწინებული იქნება საინჟინრო-გეოლოგიური კვლევის შედეგები, არსებული გრუნტების ფიზიკურ-მექანიკური მახასიათებლები.

4.6 ზემოქმედება ჰიდროლოგიაზე, წყლის გარემოს დაბინძურების რისკები

4.6.1 მდინარე ლაგოდეხისხევის აუზის მოკლე ჰიდროგრაფიული დახასიათება

მდინარე ლაგოდეხისხევი სათავეს იღებს კახეთის კავკასიონის სამხრეთ ფერდობზე, მთა ქაჩალდაგის (3428,0 მ) სამხრეთითი 0,88 კმ-ში 3150 მეტრის სიმაღლეზე და ერთვის მდ. მაწიმს მარჯვენა მხრიდან აზერბაიჯანის ტერიტორიაზე, სოფ. შამბულის მიდამოებში. მდინარის სიგრძე ქ. ლაგოდეხში არსებული საპროექტო ნაპირგამაგრების უბნის ქვედა კვეთამდე 18,2 კმ, საერთო ვარდნა 2675 მ, საშუალო ქანობი 147‰, წყალშემკრები აუზის ფართობი კი 48,6 კმ²-ია.

მდინარის წყალშემკრები აუზი მდებარეობს კავკასიონის ქედის სამხრეთ ფერდობზე, მდინარე შრომისხევის და მაწიმის მარჯვენა, მცირე შენაკადების აუზებს შორის. აუზის რელიეფი ქ. ლაგოდეხამდე მთიანია. მის გეოლოგიურ აგებულებაში მონაწილეობას იღებენ ქვიშაქვები და ფიქლები, რომლებიც ადვილად ემორჩილებიან გამოფიტვას, რაც იწვევს ინტენსიურ ეროზიულ პროცესებს და ღვარცოფული ნაკადების ჩამოსაყალიბებლად ხელსაყრელ პირობებს. ძირითადი ქანები გადაფარულია ტყის კარბონატული ნიადაგებით. სათავეებში, მდინარის აუზში გავრცელებულია სხვადასხვა სახის ბალახეული საფარველი, რაც ქვემოთ იცვლება ხშირი ფოთლოვანი ტყით, რომელიც შედის ლაგოდეხის ნაკრძალში.

სათავიდან ქ. ლაგოდეხამდე მდინარის ხეობა ძირითად V-ს ფორმისაა. მისი ციცაბო ფერდობები ერწყმიან მიმდებარე ქედების კალთებს. მდინარის ტერასები აღინიშნება ქ. ლაგოდეხის ტერიტორიაზე და მის ქვემოთ. მდინარის კალაპოტი სათავეებში ზომიერად კლაკნილი და ძირითადად დაუტოტავია. მდინარე იტოტება მხოლოდ ქ. ლაგოდეხის ფარგლებში და მის ქვემოთ.

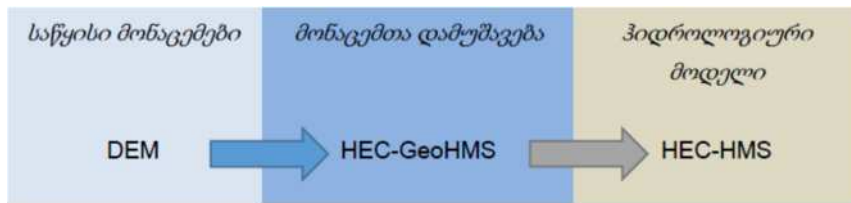
მდინარე საზრდოობს თოვლის, წვიმისა და გრუნტის წყლებით. მისი წყლიანობის რეჟიმი ხასიათდება გაზაფხულის წყალდიდობით, შემოდგომის წყალმოვარდნებით, ზაფხულის არამდგრადი და ზამთრის მდგრადი წყალმცირობით.

ცალკეულ უხვნალექიან წლებში, ინტენსიური წვიმების პერიოდში მდინარეზე აღინიშნება ღვარცოფული ნაკადის გავლა, რაც დიდი დამანგრეველი ძალით ხასიათდება.

4.6.2 ჰიდროლოგიური და ჰიდრავლიკური მოდელირების შედეგები

4.6.2.1 წყლის მაქსიმალური ხარჯები

განხილული პროექტის ფარგლებში ჰიდროლოგიური და ჰიდრავლიკური გაანგარიშება შესრულდა ასევე უცხოელი კონსულტანტების მიერ. გაანგარიშება და მოდელირება შესრულდა ჰიდროლოგიური გამოთვლების პროგრამით HEC-HMS (ვერსია 4.5). კომპიუტერული პროგრამის ArcGIS Desktop (ვერსია 10.7) გამოყენებით დამუშავდა სიმაღლის ნიშნულების ციფრული მოდელი (DEM), ხოლო მიღებული მატრიცა HEC-HMS-ში იმპორტირებისთვის მომზადდა HECGeoHMS პროგრამის (ვერსია 10.7) საშუალებით, რომელიც შექმნილია აშშ-ს არმიის ინჟინრების კორპუსის მიერ. აღსანიშნავია, რომ გაანგარიშების პროცესში გათვალისწინებული იქნა ქართველი სპეციალისტების მიერ მომზადებული ჰიდროლოგიური ანგარიში.



ჰიდროლოგიური მოდელირების სისტემა (HMS) შექმნილია დენდრიტული წყალგამყოფი სისტემების ნალექების ჩამონადენის პროცესების სიმულაციისთვის. პროგრამაში შეტანილი ყველა მათემატიკური მოდელი დეტერმინირებულია. ეს ნიშნავს, რომ მოდელის სასაზღვრო პირობები, საწყისი პირობები და პარამეტრები ზუსტად არის ცნობილი. პროგრამაში შეტანილი ყველა მათემატიკური მოდელი იყენებს პარამეტრის მუდმივ მნიშვნელობებს, ანუ ნაგულისხმევია, რომ ისინი დროში სტაციონალურია. მოდელირება იქმნება აუზის მოდელის, მეტეოროლოგიური მოდელის და საკონტროლო სპეციფიკაციების შერწყმით.

მომდევნო ცხრილში მოცემულია ჰიდროლოგიური მოდელირების შედეგები.

ცხრილი 4.6.5.1. ჰიდროლოგიური მოდელირების შედეგები

სცენარები		მოდელირებული მეტეოროლოგიური პირობები	გამოთვლების შედეგები	
			მაქს.ხარჯი (მ ³ /წმ)	პიკის დრო
საბაზისო სცენარები	1	AEP 10%	126	10:39
	2	AEP 5%	155	10:37
	3	AEP 2%	193	10:35
	4	AEP 1%	226	10:33
სცენარი კლიმატის ცვლილების გათვალისწ.	5	AEP 1% ტემპერატურის 2 ⁰ -ით მომატების პირობა	276	10:32
	6	AEP 1% ტემპერატურის 4 ⁰ -ით მომატების პირობა	328	10:31

ჰიდროლოგიური მოდელირება შესრულებულია 1-ლიდან მე-6-მდე სცენარებისთვის და ეფუძნება სხვადასხვა (10-, 20-, 50- და 100-წლიანი) განმეორებადობის (ანუ, შესაბამისად, 10%-ანი 5%-ანი, 2%-ანი და 1%-ანი გადაჭარბების ალბათობის / AEP-ების) მაქსიმალური დღიური ატმოსფერული ნალექების რაოდენობის სტატისტიკურად შეფასებულ მონაცემებს.

ეს აუცილებლად არ ნიშნავს, რომ აღნიშნული საანგარიშო ატმოსფერული ნალექები განაპირობებენ ზედაპირული წყლების იდენტური გადაჭარბების ალბათობის მქონე პიკურ ხარჯებს. მაგალითად, 1%-ანი გადაჭარბების ალბათობის ატმოსფერული ნალექების რაოდენობამ არ არის აუცილებელი გამოიწვიოს 1%-იანი გადაჭარბების ალბათობის მქონე პიკური ხარჯი.

თუმცა, არჩევანი მაინც ასეთ მიდგომაზე შეჩერდა, ვინაიდან მდ. ლაგოდებისხევის წყლის ხარჯების გრძელვადიანი ანათვლები ხელმისაწვდომი არ არის და, ამიტომ, სტატისტიკურად შეფასებული წყლის ხარჯის მონაცემების გამოყენება შეუძლებელია.

ჰიდროლოგიური მოდელირება რეალობის ასახავს სხვადასხვა ბუნებრივი პარამეტრის რიცხვითი სიდიდეების გამოყენებით, რასაც შესაძლოა თან ახლდეს განუზღვრელობები. სხვა მიზეზი შეიძლება იყოს სიმაღლის ნიშნულების ციფრული მოდელის (DEM) უზუსტობა. განუზღვრელობების გამომწვევ კიდევ ერთ პოტენციურ მიზეზს წარმოადგენენ გაზომვების ან მონაცემთა მართვის თანმხლები ცდომილებები.

შედეგების გადამოწმების მიზნით, უცხოელმა კონსულტანტმა გამოიყენა ადგილობრივი სპეციალიტების მიერ შესრულებული ჰიდროლოგიური ანგარიში (იხ. წინა პარაგრაფები). ეს მეთოდი არ მოითხოვს ატმოსფერულ ნალექებზე ინსტრუმენტული დაკვირვებების მონაცემების უშუალო გამოყენებას, ვინაიდან ეს მონაცემები უკვე ასახულია შერჩეულ პარამეტრებში.

ქვემოთ მოცემულია მდინარეში წყლის პიკური ხარჯების სხვადასხვა მეთოდებით განსაზღვრული სიდიდეების ურთიერთშედარების შედეგები.

მდინარე პროექტის ფარგლებში შესრულებული (HEC-HMS) გაანგარიშების შედეგები

პიკური ხარჯი, 10%-იანი უზრუნ. (AEP=10%) მაქს. დღ. ნალექების გათვალისწინებით	126 მ ³ /წმ
პიკური ხარჯი, 5%-იანი უზრუნ. (AEP=5%) მაქს. დღ. ნალექების გათვალისწინებით	155 მ ³ /წმ
პიკური ხარჯი, 2%-იანი უზრუნ. (AEP=2%) მაქს. დღ. ნალექების გათვალისწინებით	193 მ ³ /წმ
პიკური ხარჯი, 1%-იანი უზრუნ. (AEP=1%) მაქს. დღ. ნალექების გათვალისწინებით	226 მ ³ /წმ
პიკური ხარჯი, 1%-იანი უზრუნ. (AEP=1%) მაქს. დღ. ნალექების გათვალისწინებით (ტემპერატურის ზრდა 2 °C-ით)	276 მ ³ /წმ
პიკური ხარჯი, 1%-იანი უზრუნ. (AEP=1%) მაქს. დღ. ნალექების გათვალისწინებით (ტემპერატურის ზრდა 4 °C-ით)	328 მ ³ /წმ

მდ. ლაგოდებისხევის საანგარიშო პიკური წყლის ხარჯის სახით, გამოყენებული იქნა მე-5 სცენარისთვის განსაზღვრული სიდიდე, კერძოდ, პიკური ხარჯი, რომელიც შეესაბამება 1%-ანი უზრუნველყოფის (AEP) მაქსიმალური დღიური ატმოსფერული ნალექების რაოდენობას და გარემოს ტემპერატურის 2°C-ით ზრდას კლიმატის ცვლილების შედეგად. უფრო მეტიც, მდინარემ უნდა გაატაროს ექსტრემალური პიკური ხარჯი, რომელიც გენერირდება ტემპერატურის 4°C-ით გაზრდის შემთხვევაში.

ჰიდრაულიკური გაანგარიშების საწყისი მონაცემები კლიმატის ცვლილების ეფექტის გათვალისწინებით

საანგარიშო პიკური ხარჯი	
მე-5 სცენარი (AEP=1%, ტემპერატურა გაზრდილია 2°C-ით, ნალექების ინტენსიობა გაზრდილია 16%-ით)	276 მ ³ /წმ
→ მე-4 სცენარის 4 (AEP=1%) შესაბამისი პიკური ხარჯის ნაზრდი	22%
საკონტროლო პიკური ხარჯი	
მე-6 სცენარი (AEP=1%, ტემპერატურა გაზრდილია 4°C-ით, ნალექების ინტენსიობა გაზრდილია 32%-ით)	328 მ ³ /წმ
→ მე-4 სცენარის 4 (AEP=1%) შესაბამისი პიკური ხარჯის ნაზრდი	45%

ბავარიის წყლის რესურსების ადმინისტრაციის მარეგულირებელი დებულებების თანახმად, კლიმატის ცვლილების გათვალისწინებისთვის მოითხოვება 1%-იანი გადაჭარბების ალბათობის / უზრუნველყოფის (AEP 1%) პიკური ხარჯის 15%-ით გაზრდა. აღნიშნულ მიდგომასთან შედარებით, განსაზღვრული 275 მ³/წმ-ის ტოლი საანგარიშო პიკური ხარჯი შეიძლება ჭარბ/კონსერვატიულ სიდიდედ იქნას მიჩნეული. საკონტროლო პიკური ხარჯისთვის, 45%-იანი მეტობა 1%-ანი უზრუნველყოფის პიკურ ხარჯთან შედარებით, დიდ მარაგს იძლევა.

ჰიდრავლიკურმა მოდელირებამ ასევე აჩვენა, რომ საკონტროლო პიკური ხარჯის (328 მ³/წმ) პირობებში მხოლოდ 5 უბანზე ადგილი ექნება წყლის მცირედით (0,07-დან 0,39 მ-მდე) გადადინებას საპროექტო დამცავ კედლებზე. ნაპირდამცავი ნაგებობების პარამეტრები დამაკმაყოფილებელია საანგარიშო პიკური ხარჯების (276 მ³/წმ) პირობებისთვის და ასეთ შემთხვევაში წყლის გადადინებას ადგილი არ ექნება.

4.6.2.2 საპროექტო მონაკვეთის ჰიდრავლიკური ელემენტები

მდ. ლაგიდებისხევის საპროექტო მონაკვეთის ჰიდრავლიკური ელემენტები, რომელიც მიღებულია HEC-HMS მოდელირების საფუძველზე, წარმოდგენილია ცხრილში 4.6.5.1. საპროექტო ნაპირდამცავი ნაგებობების პარამეტრები შესაბამისობაში იქნება აღნიშნულ მონაცემებთან.

ცხრილი 4.6.5.1. მდ. ლაგიდებისხევის საპროექტო მონაკვეთის ჰიდრავლიკური ელემენტები (HEC-HMS მოდელირების საფუძველზე)

მდინარის კალაპოტის პიკეტაჟი (მ) River Station (m)	წარეცხვის დონე (მ) Min Channel Scouring Level (m)	წყლის მაქსიმალური ხანგარიშო დონე (მ) Max. Water Level [masl]	საანგარიშო მაქსიმალური სინქარე კვოში მ/წმ) Max. Velocity [m/s]		საანგარიშო მაქსიმალური განივი ზაღები (ნ/მ ²) Max. Shear Stress [N/m ²]		ზედა თავის ნიშნული (მ) Max. Structure Level [masl]	საანგარიშო წყლის დონესა და ნაპირსამგვრის თავს ძირის სხვაობა (მ) Freeboard [m]
			კალაპოტში Channel	მარცხენა ნაპირზე Riverbank (Left)	კალაპოტზე Channel	მარცხენა ნაპირზე Riverbank (Left)		
1620	550.17	553.19	3.66	2.27	193.59	21.82	555.166	1.976
1600	549.74	552.65	3.6	3.28	186.79	37.39	554.166	1.516
1580	548.94	552.11	3.62	1.89	184.39	15.43	553.166	1.056
1560	548.24	551.87	3.58	2.99	186.93	29.41	552.48	0.61
1550	547.58	550.99	3.49	3.7	177.77	42.72	551.666	0.676
1540	545.85	549.12	3.98	1.35	215.7	9.83	551.166	2.046
1520	545.1	548.6	4.09	3.6	219.13	40.89	550.166	1.566
1500	544.47	547.67	3.71	3.55	192.4	40.49	549.166	1.496
1480	543.68	546.73	3.86	2.52	202.73	23.51	548.166	1.436
1460	543.01	546.73	3.92	1.54	210.3	10.51	547.34	0.61
1450	542.99	546.35	3.82	3.87	199.68	44.32	546.957	0.607
1440	541.91	544.88	3.91	3.84	210.45	43.68	546.067	1.187
1420	540.29	543.64	3.76	4.35	201.06	52.76	544.987	1.347
1400	539.39	542.61	3.99	2.74	214.92	25.99	543.907	1.297
1380	538.29	541.39	4.14	1.83	222.25	14	542.827	1.437
1360	537.18	541.03	3.96	3	212.53	28.91	541.765	0.735
1350	536.33	540.47	3.88	3.38	217.5	39.22	541.304	0.834
1340	535.93	539.91	3.58	4.03	186.4	45.16	540.842	0.932
1320	534.51	538.51	4.2	1.69	231.21	13.35	539.92	1.41
1300	533.76	537.37	3.94	2.81	208.86	25.15	538.997	1.627
1280	533.41	536.54	3.92	1.68	207	13.3	538.074	1.534
1260	533.12	536.03	3.96	3.16	211.53	31.04	537.152	1.122
1250	532.46	535.66	3.97	2.82	213.39	27.45	536.69	1.03
1240	531.76	535.28	3.58	4.57	180.99	57.71	536.229	0.949
1220	530.91	533.76	3.53	4.38	180.47	53.01	535.307	1.547
1200	529.84	532.79	3.47	3.99	171.63	46.72	534.384	1.594
1180	529.49	532.12	3.49	3.11	174.65	34.67	533.462	1.342
1160	529.05	531.52	3.54	3.22	182.41	35.24	532.542	1.022
1150	528.56	531.1	3.51	3.36	179.46	37.66	532.086	0.986
1140	527.44	530.25	3.42	3.14	174.14	35.93	531.642	1.392
1120	526.33	529.18	3.97	3.01	221.06	34.23	530.754	1.574
1100	525.37	528.5	3.62	3.16	188.89	32.02	529.862	1.362
1080	524.76	527.35	3.54	4.09	183.53	48.03	528.968	1.618

მდინარის კალაპოტის პიკეტაჟი (მ) River Station (m)	წარეცხვის დონე (მ) Min Channel Scouring Level (m)	წყლის მაქსიმალური ხაანგარიშო დონე (მ) Max. Water Level [masl]	ხაანგარიშო მაქსიმალური სინქარე კეეოში მ(წმ) Max. Velocity [m/s]		ხაანგარიშო მაქსიმალური განივი ზღელები (ნ/მ ²) Max. Shear Stress [N/m ²]		ზედა თვის ნიშნული (მ) Max. Structure Level [masl]	ხაანგარიშო წყლის დონეხა ნაპირსაპერის თავის ძორის სეგობა (მ) Freeboard [m]
			კალაპოტში Channel	მარცხენა ნაპირზე Riverbank (Left)	კალაპოტზე Channel	მარცხენა ნაპირზე Riverbank (Left)		
1060	524.28	527.01	3.51	4.57	173.49	55.91	528.073	1.063
1050	523.55	526.73	3.27	5.31	160.7	68.71	527.624	0.894
1040	522.25	525.17	3.65	3	189.16	30.44	527.176	2.006
1020	521.06	524.21	3.81	2.93	200.85	28.44	526.278	2.068
1000	519.96	523.48	4	3.11	214.92	31.32	525.379	1.899
980	519.89	522.83	3.96	2.11	210.79	17.2	524.478	1.648
960	518.92	522.91	4.05	3.37	222.16	30.59	523.574	0.664
950	518.54	522.48	4.01	4.03	217.5	46.07	523.113	0.633
940	517.18	521	4.02	1.96	220.52	16.48	522.653	1.653
920	517.04	519.94	3.63	2.1	178.35	18.12	521.744	1.804
900	516.07	519.67	3.57	3.39	185.97	36.45	520.835	1.165
880	515.27	518.29	3.63	1.4	192.19	10.61	519.928	1.638
860	515.24	517.9	3.49	2.39	181.53	22.54	519.028	1.128
850	514.77	517.24	3.51	1.96	180.89	16.54	518.578	1.338
840	513.15	516.29	3.7	1.06	191.61	6.79	518.128	1.838
820	512.04	515.36	3.81	0.93	201.38	5.46	517.228	1.868
800	511.68	514.7	3.96	2.67	214.99	25.03	516.328	1.628
780	510.88	514.32	4.19	1.29	223	21.94	515.428	1.108
760	510.53	513.86	4.22	2.07	230.65	51.01	514.516	0.656
750	509.97	513.23	4.29	1.86	239.39	40.55	514.036	0.806
740	508.48	512.06	3.94	2.09	215.12	53.91	513.556	1.496
720	507.61	510.99	3.85	2.03	208.26	49.09	512.596	1.606
700	507.24	510.17	3.82	3.03	207.58	97.22	511.636	1.466
680	506.09	509.63	3.86	2.01	203.01	51.26	510.676	1.046
660	505.55	509.2	4.26	2.55	244.62	73.7	509.716	0.516
650	504.41	508.41	4.23	1.78	235.47	41.85	509.236	0.826
640	504.19	507.61	3.66	1.52	189.58	32.41	508.756	1.146
620	503.14	506.44	4.11	2.83	230.12	84.96	507.796	1.356
600	502.66	505.5	4.04	2.13	224.17	55.59	506.846	1.346
580	501.58	504.66	3.93	2.86	212.21	85.51	505.906	1.246
560	501.31	504.2	3.97	1.98	213.95	47.49	504.966	0.766
550	500.78	503.6	3.76	2.75	202.7	82.33	504.496	0.896
540	499.83	502.77	3.71	3.94	195.07	139.54	504.026	1.256
520	498.53	501.42	3.91	3.35	216.11	111.2	503.086	1.666
500	497.63	500.81	3.71	4.2	201.38	157.72	502.146	1.336
480	496.78	499.71	3.77	0.82	200.26	12.45	501.206	1.496
460	496.44	499.34	3.69	3.06	195.57	31.51	500.266	0.926
450	495.47	498.85	4.14	2.54	228.63	22.36	499.796	0.946
440	494.37	497.9	3.59	3.61	187.58	41.45	499.326	1.426
420	493.65	497.13	3.62	5.4	180.95	69.28	498.386	1.256
400	494.08	496.78	3.15	5.28	134.57	62.79	497.446	0.666
380	491.87	495.18	3.9	1.66	207.41	10.57	496.506	1.326
360	491.66	495	3.98	1.5	213.01	10.92	495.544	0.544
350	491.4	494.44	4.05	1.39	223.41	10.32	495.014	0.574
340	490.83	494.1	3.96	1.81	212.83	13.72	494.704	0.604
320	488.93	491.58	3.87	2.91	208.52	29.56	493.424	1.844
300	487.56	490.93	4.05	3.8	218.75	42.59	492.364	1.434
280	487	490.01	3.82	1.88	200.58	42.28	491.304	1.294
260	486.73	489.52	3.63	0.96	191.81	6.02	490.244	0.724
250	486.37	489	3.64	1.13	190.7	7.59	489.714	0.714
240	485.19	487.9	3.63	0.77	191.64	4.28	489.184	1.284
220	484.06	487.11	3.71	0.54	198.23	2.5	488.124	1.014
200	483.48	486.32	3.72	0.7	195.28	3.59	487.176	0.856
180	482.84	485.81	3.68	1.08	191.45	7.01	486.596	0.786
160	482.19	485.43	3.14	5.72	137.16	76.66	485.977	0.547
150	480.48	484.23	3.81	2.1	210.02	13.81	485.457	1.227
140	480.75	483.57	3.77	2.95	199.93	30.52	484.937	1.367
120	479.86	482.64	3.47	4.89	179.69	63.86	483.897	1.257
100	478.97	481.7	3.66	4.04	198.67	55.44	482.857	1.157
80	477.98	480.73	3.4	4.31	176.65	58.31	481.817	1.087
60	477.48	480.26	3.64	2.81	194.68	28.51	480.777	0.517
50	475.88	479.19	3.87	0	212.7	0	480.405	1.215
40	475.91	478.99	3.64	2.8	193.45	28.73	480.045	1.055
20	475.39	478.18	3.58	3.68	184.82	43.18	479.325	1.145
0	474.64	477.28	3.53	3.41	181.8	38.31	478.605	1.325

4.6.3 წყლის დაბინძურების რისკები

ვინაიდან სამშენებლო სამუშაოები შესრულდება მდინარის კალაპოტში და მის გასწვრივ, არსებობს წყლის ხარისხზე ზემოქმედების გარკვეული რისკები. ეს რისკები ძირითადად უკავშირდება მიწის სამუშაოების და ნაკადის მართვის შედეგად წყლის სიმღვრივის მატებას. მშენებელი მაქსიმალურად გაატარებს სიფრთხილის ზომებს, რომ არ მოხდეს მდინარის წყლის

ამდგრევა. მსგავსი ზემოქმედების რისკების შემცირების მიზნით მნიშვნელოვანია, რომ სამუშაოები დაიგეგმება და განხორციელდება წყალმცირე პერიოდში.

როგორც აღინიშნა, მშენებლობის ეტაპის საწყის ეტაპზე მდინარის კალაპოტის მარცხენა მხარეს გაყვანილი იქნება მთავარი არხის წყალსადინარი არხი, სადაც იმოდრავებს წყლის მთლიანი ნაკადი. სწორედ არხის მოწყობის პროცესში არსებობს წყლის დაბინძურების მომატებული რისკები. ესეთი სამუშაოები განხორციელდება შემჭიდროებულ ვადებში, სიფრთხილის ზომების მაქსიმალური მიღების პარალელურად. არხის მოწყობის შემდგომ ნაპირსამაგრი სამუშაოები შესრულდება კალაპოტის მშრალ ნაწილში, წყლის ძირითადი ნაკადისგან 10-20 მ-ის დაშორებით. აღნიშნულიდან გამომდინარე ბეტონის კედლების რეაბილიტაციის და ახალი ქვაყრილის ტიპის ნაპირდამცავი სამუშაოები წყლის დაბინძურების ნაკლები რისკებით ხასიათდება.

გარდა ზემოაღნიშნულისა, წყლის დაბინძურების რისკები უკავშირდება გაუთვალისწინებელ შემთხვევებს: ნარჩენების არასწორი მართვა, ტექნიკისა და სატრანსპორტო საშუალებების გაუმართაობის გამო ნავთობპროდუქტების დაღვრა და სხვ., რასთან დაკავშირებითაც დაწესდება შესაბამისი კონტროლი. აქვე აღსანიშნავია, რომ ესეთი რისკები არ არის მაღალი, რადგან ტერიტორიაზე არ მოხდება პოტენციური დამაბინძურებელი მასალების შენახვა. საერთო ჯამში წყლის ხარისხზე პოტენციური ზემოქმედების მნიშვნელობა იქნება დაბალი.

სამუშაოების პროცესში გატარდება შესაბამისი გარემოსდაცვითი ღონისძიებები (მათ შორის გსმგ-ით გაწერილი):

- კალაპოტში ჩასატარებელი სამუშაოები დაიგეგმება და განხორციელდება წყალმცირე პერიოდში, მაშინ როდესაც წყლის ნაკადების დროებითი მართვა განსაკუთრებულ ძალისხმევას არ მოითხოვს;
- პერსონალს წინასწარ ჩაუტარდება ტრენინგი საუკეთესო გარემოსდაცვითი პრაქტიკის უზრუნველყოფის მიზნით. ისინი ინფორმირებულნი იქნებიან მცირე დაღვრის რეაგირების ზომებში;
- წყლის ძირითადი წყალსადინარი არხის სამუშაოები განხორციელდება მაქსიმალურად შემჭიდროებულ ვადებში. ესეთი სამუშაოები შეიზღუდება ან მთლიანად შეწყდება ნალექიან პერიოდებში;
- კალაპოტში მიმდინარე სამუშაოების დროს დაწესდება მუდმივი კონტროლი, რომ მოდინებულმა წყლის რაოდენობამ არ გადააჭარბოს საპროექტო კვეთში იმ მომენტისთვის შექმნილ კალაპოტის გამტარუნარიანობას. ასეთ შემთხვევაში დაუყოვნებლივ გატარდება სწრაფი ღონისძიებები შესაბამისი სამშენებლო ტექნიკის გამოყენებით;
- მუშაობის პარალელურად გატარდება ეროზიული პროცესების პრევენციული ღონისძიებების კონტროლი, განხორციელდება სანაპირო ფერდობების დაცვა ჩამოშლისაგან;
- ყოველი სამუშაო დღის დასაწყისში ზედმიწევნით შემოწმდება ყველა ის სამშენებლო ტექნიკის და დანადგარ-მექანიზმის მდგომარეობა, რომელიც გამოყენებული იქნება შესასრულებელი სამუშაოებისთვის. ტექნიკიდან დამაბინძურებელი ნივთიერებების ჟონვის ნებისმიერ რისკის შემთხვევაში სამუშაოები დაუყოვნებლივ შეჩერდება და მიღებული იქნება შესაბამისი ზომები: ტექნიკა შეიცვლება ან სრულად აღმოიფხვრება ასეთი რისკები;
- ყოველი სამუშაო დღის დასრულების შემდგომ გამოყენებული ტექნიკა გამოყვანილი იქნება მაღალი რისკის ზონიდან და იგი განლაგდება მდინარის კალაპოტიდან მაქსიმალურად უსაფრთხო მანძილზე;
- სამუშაოების დასრულების შემდგომ მოხდება დროებითი მიწაყრილების (ასეთის საჭიროების შემთხვევაში) და გამოყენებული მასალის კალაპოტიდან სრულად გამოტანა;

- შესრულება ნიადაგის და გრუნტის ხარისხის შენარჩუნებისთვის საჭირო ყველა ღონისძიება (იხ. პარაგრაფი 4.4.).

4.7 ნარჩენებით გარემოს დაბინძურების რისკი

მშენებლობის ეტაპზე მოსალოდნელია სხვადასხვა ტიპის ნარჩენების წარმოქმნა. მათ შორის შესაძლოა წარმოიქმნას სახიფათო ნარჩენები (მაგ. ზეთებით დაბინძურებული ჩვრები, საღებავების ნარჩენები და სხვ.). თუმცა სახიფათო ნარჩენების რაოდენობა არ იქნება 120 კგ-ზე მეტი.

მდინარის კალაპოტში, წყლის ნაკადის ძირითადი წყალსადინარი არხის გაჭრისას ამოღებული გრუნტი მთლიანად გამოყენებული იქნება პროექტის მიზნებისთვის, კერძოდ ქვანაყარი ნაპირდამცავი ნაგებობის მშენებლობისთვის. ძველი ბეტონის კედლის ნაწილის მოშლის შედეგად წარმოქმნილი ბეტონის ნარჩენები ჩაიტვირთება სატრანსპორტო საშუალებებში და გატანილი იქნება ადგილობრივ სამშენებლო ნარჩენების ნაგავსაყრელზე. საყოფაცხოვრებო ნარჩენების შეგროვება მოხდება შესაბამის კონტეინერებში. ტერიტორიიდან საყოფაცხოვრებო ნარჩენების გატანა მოხდება ადგილობრივ საყოფაცხოვრებო ნაგავსაყრელზე. სახიფათო ნარჩენების დროებითი დასაწყობება მოხდება სამშენებლო მოედანზე ცალკე გამოყოფილ სათავსოში. სამუშაოების დასრულების შემდომ სახიფათო ნარჩენები შემდგომ გადაეცემა იურიდიულ პირს, რომელსაც ექნება ნებართვა ამ სახის ნარჩენების გაუვნებელყოფაზე.

სამუშაოების დასრულების შემდგომ ტერიტორიები მოწესრიგდება და აღდება სანიტარული მდგომარეობა.

სამუშაოების პროცესში გატარდება ნარჩენებით გარემოს დაბინძურების პრევენციული ღონისძიებები (მათ შორის გსმგ-ით გაწერილი):

- ნარჩენები რეგულარულად იქნება გატანილი სამშენებლო მოედნიდან;
- სახიფათო და არასახიფათო ნარჩენები განთავსდება ცალ-ცალკე, შესაბამისი წარწერის მქონე კონტეინერებში;
- მოხდება ნარჩენების შეძლებისდაგვარად ხელმეორედ გამოყენება;
- სახიფათო ნარჩენები გადაეცემა შესაბამისი ნებართვის მქონე ორგანიზაციას;
- საყოფაცხოვრებო ნარჩენები გატანილი იქნება ადგილობრივ ნაგავსაყრელზე;
- სამუშაოების დასრულების შემდგომ ტერიტორიები დასუფთავდება და გატანილი იქნება ყველა მასალა და ნარჩენი.

4.8 ზემოქმედება ბიოლოგიურ გარემოზე

საპროექტო დერეფანში ბიომრავალფეროვნების კვლევა შესრულდა 2021 წლის ივნისის თვეში. კვლევის მიზანს წარმოადგენდა ბიომრავალფეროვნების კომპონენტების სახეობრივი და ხარისხობრივი შეფასება; საკვანძო და კრიტიკული სახეობების გამოვლენა და აღწერა; პროექტის განხორციელების შედეგად მათზე მოსალოდნელი უარყოფითი ზემოქმედების მასშტაბის და გავრცელების არეალის განსაზღვრა; მიღებული შედეგების საფუძველზე დამატებითი შემარბილებელი და საჭიროების შემთხვევაში საკომპენსაციო ღონისძიებების შემუშავება. შესრულებული კვლევის საფუძველზე ცალკე ანგარიშის სახით მომზადდა პროექტის ზემოქმედების შეფასება „ზურმუხტის ქსელი“-ს უბანზე - „ლაგოდები GE000001“, რომელიც წარედგინა და შეთანხმებულ იქნა საქართველოს გარემოს დაცვისა და სოფლის მეურნეობის სამინისტროსთან. წინამდებარე ანგარიშში წარმოდგენილია ჩატარებული კვლევებით მიღებული შედეგების ძირითადი ასპექტები.

4.8.1 ჰაბიტატები და მცენარეული საფარი

საპროექტო დერეფნის განთავსების რეგიონის ფლორა საოცრად მრავალფეროვანია და მოიცავს 1050 სახეობაზე მეტ ფარულთესლოვან მცენარეს, 5 შიშველთესლოვან და 39 გვიმრისნაირს. დენდროფლორა (ხე-მცენარეები) 130 სახეობას ითვლის, ასევე გამოვლენილია ხავსის 200-მდე სახეობა, რომელთაგანაც 18 კავკასიის, ხოლო 5 საქართველოს ენდემია. რეგიონი ასევე გამოირჩევა ჰაბიტატების დიდი მრავალფეროვნებით, რომელიც ვერტიკალურედ არის განლაგებული.

უშუალოდ საპროექტო ტერიტორია ძირითადად წარმოადგენს მდინარის კალაპოტს, სადაც მდინარის მარჯვენა სანაპიროზე მოწყობილია ნაპირდამცავი ნაგებობა. საპროექტო დერეფანის უდიდესი მონაკვეთი მდებარეობს დასახლების მიმდებარედ, რაც წარმოადგენს გარკვეულ ანთროპოგენურ დატვირთვას, რაც თავის მხრივ იწვევს ფლორისა და ფაუნის წარმომადგენლების შეწუხებას.

საპროექტო დერეფნის უდიდესი ნაწილი (დაახლოებით 90%) წარმოადგენს მდ. ლაგიდებისხევის აქტიურ კალაპოტს, რომელიც წელიწადში მინიმუმ ერთხელ იფარება წყლით. საველე კვლევის შედეგად ასეთ უბნებზე გამოვლენილი იქნა ორი ტიპის ჰაბიტატი:

- C3.55 მდინარისპირების კენჭოვანი საფარი მეჩხერი მცენარეულობით (C3.55 Sparsely vegetated river gravel banks):
- C3.62 მცენარეულ საფარს მოკლებული მდინარის კენჭოვანი ნაპირები (C3.62 Unvegetated river gravel banks):

აღნიშნული ორი ტიპის ჰაბიტატი ქმნის მოზაიკურ განლაგებას, სადაც ერთმანეთს ენაცვლება მცენარეულ საფარს მოკლებული მდინარის კენჭოვანი ნაპირები და მდინარისპირების კენჭოვანი საფარი მეჩხერი მცენარეულობით (იხ. სურათები 4.8.1.1.).

სურათები 4.8.1.1. საპროექტო ტერიტორიაზე წარმოდგენილი ჰაბიტატები



C3.62 მცენარეულ საფარს მოკლებული მდინარის კენჭოვანი ნაპირები



C3.55 მდინარისპირების კენჭოვანი საფარი მეჩხერი მცენარეულობით

მდ. ლაგიდებისხევის მარჯვენა სანაპიროს გასწვრივ, რომელიც ნაწილობრივ საპროექტო ტერიტორიის საზღვრებსაც მოიცავს (უხეში შეფასებით საპროექტო ტერიტორიის მთლიანი ფართობის 10%-მდე) წარმოდგენილია ჭალის ტყის ტიპის ჰაბიტატი. აქ დომინანტური სახეობაა მურყანი *Alnus barbata*. ამ ტიპის ჰაბიტატების ანთროპოგენურობის ხარისხი უმეტესწილად საკმაოდ შესამჩნევია, პირველ არსებული ნაპირდამცავი ბეტონის კედლების, გრუნტიანი გზის არსებობის და მოსახლეობის სიახლოვიდან გამომდინარე. ეს ჰაბიტატი თავისი სტრუქტურული შემადგენლობიდან გამომდინარე შეიძლება შევუსაბამოთ ტყის ტიპის ჰაბიტატს: G1.12 ბორეო-ალპური ჭალის პარკული ტყეები (G1.12 Boreo-alpine riparian galleries) (იხ. სურათები 4.8.1.2.).

სურათები 4.8.1.2. საპროექტო დერეფნის გასწვრივ წარმოდგენილი G1.12 ტიპის ჰაბიტატები



G1.12 ბორეო-ალპური ჭალის პარკული ტყეები




G1.12 ბორეო-ალპური ჭალის პარკული ტყეები

ამრიგად საველე კვლევის შედეგების მიხედვით იდენტიფიცირებული იქნა სამი ტიპის ჰაბიტატი: C3.55, C3.62 და G1.12.

ტერიტორია არ გამოირჩევა ფლორისტული სახეობების მრავალფეროვნებით. ძირითადად წარმოდგენილია ალვის ხის (*Populus hybrid*) ტირიფის (*Salix alba*) მურყანის (*Alnus barbata*) ხემცენარეებით, მდინარის მარცხენა ფერდობზე გვხვდება რცხილა (*Carpinus betulus*), ცაცხვი (*Tilia caucasica*). საველე კვლევის შედეგად საპროექტო დერეფანში არ გამოვლენილა საქართველოს წითელი ნუსხის სტატუსის მქონე მცენარე. ასევე არ გამოვლენილა ბერნის კონვენციით დაცული სახეობა - კავკასიური მოცვი (*Vaccinium arctostaphylos*). ეს უკანასკნელი არ წარმოადგენს საპროექტო ტერიტორიაზე გავრცელებული ჰაბიტატებისთვის დამახასიათებელ სახეობას. მისი შეხვედრილობის ალბათობა ძალზედ დაბალია.

კვლევის დროს ასევე ყურადღება გამახვილებული იქნა მცენარეთა ინვაზიური სახეობების იდენტიფიცირებაზე. შეგხვდა არაადგილობრივი ფლორის შემდეგი წარმომადგენლები: ცრუაკაცია (*Robinia pseudoacacia*), პავლონია (*Paulownia tomentosa*), ხემყრალა (*Ailanthus altissima*) (იხ. სურათები 5.2.1.3.). ამ სახეობებს განსაკუთრებული გავრცელება არ ახასიათებს და არ იწვევს ადგილობრივი სახეობების მნიშვნელოვან შევიწროებას. თუმცა პროექტის განხორციელების პროცესში საჭირო იქნება საკითხის გათვალისწინება.

სურათები 5.2.1.3. ტერიტორიაზე იდენტიფიცირებული ინვაზიური სახეობები



ცრუაკაცია (*Robinia pseudoacacia*), პავლონია (*Paulownia tomentosa*)



ხემყრალა (*Ailanthus altissima*)

პროექტით გათვალისწინებული ღონისძიებების უდიდესი ნაწილის განხორციელების შედეგად ადგილი ექნება ჰაბიტატების მცირედით მოდიფიცირებას, ეს შეეხება: კალაპოტის ერთ წყალსადინარ არხში მოქცევას და ახალი ნაპირდამცავის მოწყობას ქვა-ლორღის მოკირწყვლით. ეს სამუშაოები განხორციელდება C3.55 და C3.62 ტიპის ჰაბიტატებში. შესაბამისად, შეიძლება ითქვას რომ პროექტის განხორციელების შედეგად C3.55 და C3.62 ტიპის ჰაბიტატების

დაკარგვას ადგილი არ ექნება. სამუშაოების დასრულების შემდგომ საპროექტო ტერიტორიებზე არსებული ამ ჰაბიტატების მდგომარეობა კვლავ დამაკმაყოფილებელი იქნება არეალში მოზინადრე ცოცხალი ორგანიზმების უმეტესობის ცხოველქმედებისთვის.

რაც შეეხება G1.12 ტიპის ჰაბიტატზე პირდაპირი ზემოქმედების რისკებს: ამ შემთხვევაში გასათვალისწინებელია არსებული ბეტონის კედლების აღდგენის და ახალი კედლების მოწყობის სამუშაოები. ბეტონის კედლების აღდგენა მოხდება 1117 მ სიგრძეზე, მათ შორის ძველი კედლები შეიცვლება 615 მ სიგრძეზე. სულ, სამუშაოები განხორციელდება G1.12 ტიპის ჰაბიტატის დაახლოებით 0,5 ჰა ფართობზე., რაც თითქმის მთლიანად არსებული კედლების გასხვისების დერეფანს, ანუ უკვე ანთროპოგენური დატვირთვის ქვეშ მყოფ ტერიტორიებს მოიცავს. სახეობრივი თვალსაზრისით პირდაპირ ზემოქმედებას დაექვემდებარება დაბალი ღირებულების და ფართოდ გავრცელებული სახეობები: ალვის ხე (*Populus hybrid*) ტირიფი (*Salix alba*) მურყანი (*Alnus barbata*). აქვე აღსანიშნავია, რომ პროექტი არ გულისხმობს G1.12 ტიპის ჰაბიტატში ახალი გზების გაყვანას სამუშაო უბნებთან მისასვლელად. გამოყენებული იქნება არსებული გრუნტის გზა. ყოველივე აღნიშნულის გათვალისწინებით, ამ შემთხვევაშიც G1.12 ტიპის ჰაბიტატზე ზემოქმედება იქნება ძირითადად დროებითი ხასიათის და შექცევადი.

აქვე უნდა ითქვას, რომ პროექტის განხორციელების პროცესში მსხვილი დროებითი ინფრასტრუქტურის (სამშენებლო ბანაკები, საასაწყობე უბნები და სხვ.) შექმნა არ იგეგმება. სამშენებლო სამუშაოების დასრულების შემდგომ გათვალისწინებულია დროებით ათვისებული ტერიტორიების (ტექნიკის სადგომი და სხვ.) დასუფთავება და პირვანდელთან მიახლოებულ მდგომარეობამდე აღდგენა.

ყოველივე აღნიშნულის გათვალისწინებით ჰაბიტატის დანაკარგით გამოწვეული ზემოქმედება იქნება ძალზედ უმნიშვნელო და პროექტი რაიმე სახის საკომპენსაციო ღონისძიებების გატარებას არ საჭიროებს.

4.8.2 ხმელეთის ცხოველები

ლაგოდების დაცულ ტერიტორიებზე გავრცელებული მსხვილი ძუძუმწოვრებიდან აღსანიშნავია: აღმოსავლეთ კავკასიური ჯიხვი (*Capra cylindricornis*), ნიამორი (*Capra aegagrus*), კეთილშობილი ირემი (*Cervus elaphus*), ფოცხვერი (*Lynx lynx*), მურა დათვი (*Ursus arctos*), მგელი (*Canis lupus*), ტურა (*Canis aureus*), მელა (*Vulpes vulpes*). ჩამოთვლილთაგან საპროექტო ტერიტორიაზე შესაძლოა მოხვდეს მხოლოდ ტურა (*Canis aureus*) და მელა (*Vulpes vulpes*), ისიც მხოლოდ მიგრაციის ან საკვების მოსაპოვებლად, რადგან ეს ცხოველები საკმაოდ ახლოს მიდიან დასახლებულ პუნქტებთან. პროექტის პოტენციური გავლენის ზონაში მათი საბინადრო ადგილების არსებობის ალბათობა მინიმალურია, რადგან ძალიან მაღალია შემაწუხებელი ფაქტორების გავლენა. სავლეთ კვლევის დროს საპროექტო დერეფანში დაფიქსირებული იქნა მხოლოდ ტყის კვერნას (*Martes martes*) არსებობის ნიშნები (იხ. სურათი 4.8.2.1.)

სურათი 4.8.2.1. ტყის კვერნას (*Martes martes*) ფეკალიები



ვიზუალურად დათვალიერდა ღამურების საბინადროდ შესაფერისი ჰაბიტატი (ფულუროიანი ხეები). საპროექტო ტერიტორიის არეალში მოხვედრილი ხეების დათვალიერების შედეგად აღნიშნული ტიპის ხეები ნანახი ვერ იქნა.

ძუძუმწოვრებიდან საპროექტო ტერიტორიაზე ძირითადად შეიძლება შეგხვდეს წვრილი ძუძუმწოვრების წარმომადგენლები, როგორცაა ტყის თაგვი.

ორნითოლოგიური კვლევის შედეგების მიხედვით შეიძლება ითქვას, რომ საპროექტო ტერიტორია არ გამოირჩეოდა ფრინველთა დიდი მრავალფეროვნებით და ძირითადად ტყის ჰაბიტატისთვის დამახასიათებელი სახეობებისგან შედგებოდა. სავალე კვლევის დროს საპროექტო ტერიტორიაზე და მიმდებარე არეალში დაფიქსირებული იქნა ჩვეულებრივი ღაჭო (*Lanius collurio*), რუხი ბოლოქანქარა (*Motacilla cinerea*), რუხი ყვავი (*Corvus corone*), მინდვრის ბელურა (*Passer montanus*), რუხი მემატლია (*Muscicapa striata*) (იხ. სურათები 4.8.2.2. არცერთი მათგანი დაცვის განსაკუთრებული სტატუსით არ სარგებლობს.

სურათები 4.8.2.2. საველე კვლევის დროს დაფიქსირებული ფრინველები



ჩვეულებრივი ლაჟო (*Lanius collurio*)



რუხი ყვავი (*Corvus corone*)

საველე კვლევის შედეგად ნანახი იქნა ქვეწარმავლები და ამფიბიები, რომლებსაც ფართო გავრცელება ახასიათებთ და არ სარგებლობენ დაცვის მაღალი სტატუსით: ვასაკა (*Hyla savignyi*), ჩვეულებრივი ანკარა (*Natrix natrix*), ბოხმეჭა (*Anguis fragilis*), ტბორის ბაყაყი (*Pelophylax ridibundus*), მარდი ხელიკი (*Lacerta agilis*) (იხ. სურათები 4.8.2.3.).

სურათები 4.8.2.3. საპროექტო ტერიტორიებზე დაფიქსირებული ქვეწარმავლები და ამფიბიები



ჩვეულებრივი ანკარა (*Natrix natrix*)



ბოხმეჭა (*Anguis fragilis*)



ტბორის ბაყაყი (*Pelophylax ridibundus*)

პროექტის მიზნებიდან გამომდინარე ხმელეთის ფაუნაზე მოსალოდნელია შემდეგი სახის ზემოქმედება:

- მცირე რაოდენობით მცენარეული საფარის მოჭრის და მიწის დამუშავების შედეგად ფრინველების და მიწაზე მცხოვრები მცირე ზომის ცხოველების საბინადრო ადგილების განადგურება;
- ცხოველთა სახეობების უშუალო დაზიანება ტრანსპორტის გადაადგილების, მძიმე ტექნიკის მუშაობის, ნარჩენების დასაწყობების თუ რელიეფის არაბუნებრივი ფორმების შექმნის შედეგად;
- მშენებლების მხრიდან ბრაკონიერობის შემთხვევები.

საველე კვლევის შედეგების საფუძველზე შეიძლება ითქვას, რომ პოტენციური ზემოქმედების ძირითადი რეცეპტორები არიან სტანდარტულ მონაცემთა ფორმაში ჩამოთვლილი მცირე ზომის ფრინველები (მათ შორის საპროექტო არეალში დაფიქსირდა ჩვეულებრივი ლაქო (*Lanius collurio*)). ასევე ქვეწარმავლები და ამფიბიები. აქვე აღსანიშნავია, რომ საკმაოდ შესამჩნევი შემაწუხებელი ფაქტორის გათვალისწინებით ნაკლებად ალბათურია საპროექტო ზოლში ასეთი სახეობების მუდმივი დაბინადრო ადგილების სიმრავლე (ბუდეები, სოროები და სხვ.). მსგავსი ფაქტი არც საველე კვლევის დროს დაფიქსირებულა. ზემოქმედების მნიშვნელობას ამცირებს ის გარემოება, რომ პროექტი არ მოითხოვს მნიშვნელოვანი რაოდენობით ხე-მცენარეების ამოღებას - სამუშაოების ძირითადი ნაწილი შესრულდება მდინარის კალაპოტში. ზემოქმედების შერბილების მნიშვნელოვანი გზა შეიძლება იყოს კონკრეტულ მოედანზე სამუშაოების დაწყებამდე არეალის საფუძვლიანად შემოწმება საბუდარი ადგილების გამოვლენის და უნებლიე დაზიანების პრევენციის მიზნით.

4.8.3 იქთიოფაუნა

მდ. ლაგოდეხისხევი ღვარცოფული ხასიათის მდინარეა. მასში ყოველ წელს მინიმუმ ერთხელ ძლიერი წვიმების შედეგად ვითარდება ღვარცოფული ნაკადები, რის გამოც საქართველოს წითელ წიგნში შეტანილი ნაკადულის კალმახის (*Salmo trutta fario*) და ბერნის კონვენციით დაცული ჭანარი (*Barbus capito*) მნიშვნელოვან ჰაბიტატს არ წარმოადგენს. აღნიშნული საკვანძო სახეობების მდინარეში არსებობას, ასევე არ ადასტურებს ლაგოდეხის დაცული ტერიტორიების ადმინისტრაციის თანამშრომლებიც.

ზემოქმედების შეფასებისას გასათვალისწინებელია დაგეგმილი საქმიანობის სპეციფიკა, რომლის დიდი ნაწილი შესრულდება მდინარის აქტიურ კალაპოტში. თუმცა შერჩეულია მეთოდი, რომლის მიხედვით კალაპოტში დაგეგმილი სამუშაოები განხორციელდება იმგვარად, რომ არ მოხდება მდინარის ნაკადის ფრაგმენტაცია და ბლოკირება. ასეთ სამუშაოებზე განხორციელდება სისტემატური ზედამხედველობა, რომ გამოირიცხოს მსგავსი ფაქტები ან/და გატარდეს დაუყოვნებლივი პრევენციული ქმედებები.

4.8.4 ზემოქმედება დაცულ ტერიტორიებზე

როგორც აღინიშნა საპროექტო დერეფანი (მისი უმეტესი ნაწილი) მოქცეულია საერთაშორისო კონვენციით და ეროვნული კანონმდებლობით დაცული ტერიტორიების საზღვრებში, კერძოდ:

- ზურმუხტის ქსელის უბანზე - „ლაგოდეხი GE0000001“ და
- ლაგოდეხის აღკვეთილი, რომელიც შეესაბამება ბუნების დაცვის საერთაშორისო კავშირის (IUCN) დაცული ტერიტორიების IV კატეგორიას).

საპროექტო ორგანიზაციის მიერ მოწოდებული ელექტრონული კოორდინატების მიხედვით, საპროექტო ტერიტორიის მთლიანი ფართობი დაახლოებით 10 ჰა-ს შეადგენს, რომლის 90% მდინარის აქტიური კალაპოტია. აღნიშნული ფართობიდან ზურმუხტის ქსელის უბანის და შესაბამისად ლაგოდეხის აღკვეთილის საზღვრებში ექცევა დაახლოებით 80% (ანუ 8 ჰა).

დაცული ტერიტორიების საერთო ფართობების გათვალისწინებით პოტენციურ პირდაპირ ზემოქმედებას დაქვემდებარებული ტერიტორიები შეადგენს: ზურმუხტის ქსელის უბნის საერთო ფართობის (22367.7 ჰა) 0,036%-ს და ლაგოდეხის ალკვეთილის საერთო ფართობის (4500 ჰა) 0,18%-ს.

ფართობული სიმცირის გარდა აღსანიშნავია, რომ პოტენციურ ზემოქმედებას დაქვემდებარებული დერეფნის ბუნებრიობის ხარისხი დღეისათვის ისედაც დაქვეითებულია აქ არსებული ინფრასტრუქტურისა და მოსახლეობის სიახლოვიდან გამომდინარე. განსაკუთრებით ხაზგასასმელია, რომ ტერიტორიაზე ჩატარებული ბიოლოგიური კვლევის შედეგების მიხედვით პირდაპირი ზემოქმედების ქვეშ არ ექცევა ზურმუხტის ქსელის განსახილველი უბნისთვის დამახასიათებელი საკვანძო ჰაბიტატები: (D4.2, F9.1, G1.3, G1.6.)

აბსულუტურად უმეტეს შემთხვევაში ზემოქმედება იქნება დროებითი და შექცევადი ხასიათის, რასაც განაპირობებს საპროექტო გადაწყვეტები, რომლის მიხედვითაც გათვალისწინებულია: მდინარის კალაპოტის ერთ წყალსადინარ არხში მოქცევა, ხოლო ახალ ნაპირდამცავ ნაგებობად „ნაწილობრივ ცემენტირებული ქვყრილი“-ს (ქვა-ლორღის მოკირწყვლა) მოწყობა. ყოველივე ეს თავდაპირველთან მაქსიმალურად მიახლოებულ პირობებში შეინარჩუნებს არსებულ გარემოს.

ზემოთ წარმოდგენილი ანალიზიდან ჩანს, რომ ფართობული თვალსაზრისით დაცულ ტერიტორიებზე ზემოქმედება იქნება უმნიშვნელო. სამუშაოების დასრულების და შესაბამისი სარეკულტივაციო სამუშაოების ზედმიწევნით ჩატარების შედეგად მოსალოდნელი პირდაპირი ზემოქმედება კიდევ უფრო შემცირდება. სამუშაოების პარალელურად მნიშვნელოვანია საპროექტო საზღვრების დაცვაზე მუდმივი კონტროლი და საინჟინრო-გეოლოგიური სტაბილურობის უზრუნველყოფა საპროექტო დერეფნის ნებისმიერ მონაკვეთზე.

ნეგატიური ხასიათის ზემოქმედების გარდა აღსანიშნავია დადებითი ეფექტიც: პროექტით გათვალისწინებული ღონისძიებები უზრუნველყოფს სანაპირო ზოლის სტაბილიზაციას. ამას გრძელვადიანი დადებითი ეფექტი ექნება სანაპირო ზოლში არსებული ტყის ტიპის ჰაბიტატების მდგრადობის უზრუნველყოფისთვის. გარდა ამისა, პროექტი გულისხმობს მდინარის ნაკადის ერთ არხში მოქცევას, რაც ასევე დადებით კონტექსტში შეიძლება განვიხილოთ წყლის სახეობების საბინადრო გარემოს გაუმჯობესების თვალსაზრისით.

4.8.5 ბიომრავალფეროვნებაზე ზემოქმედების შერბილების ღონისძიებები:

ბიომრავალფეროვნების შერბილების ღონისძიებები გაწერილია პროექტისთვის შემუშავებულ გსმგ-ში. ასევე შესასრულებელი სამუშაოების და სახეობების მიხედვით კონკრეტული შემარბილებელი/პრევენციული ღონისძიებები წარმოდგენილია „ზურმუხტის ქსელი“-ს უბანზე - „ლაგოდეხი GE0000001“ პროექტის ზემოქმედების შეფასების დოკუმენტში, რომელიც შესათანხმებლად წარედგინება გარემოს დაცვისა და სოფლის მეურნეობის სამინისტროს. ორივე დოკუმენტში გაწერილი ღონისძიებების შესრულებაზე პასუხისმგებლობა დაეკისრება მშენებელ კონტრაქტორს. შერბილები ღონისძიებების ძირითადი ასპექტებია:

- პერსონალის წინასწარი ტრენინგი ჰაბიტატების, მცენარეული საფარის და ცხოველთა სამყაროს დაცვასთან დაკავშირებით;
- პერსონალისთვის ახსნა-განმარტებების მიცემა სახეობის მნიშვნელობაზე და არაკეთილსინდისიერი ქმედების შემთხვევაში შესაბამისი სანქციებთან დაკავშირებით.
- სამუშაო ზონის წინასწარ დაკვალვა, საჭიროების შემთხვევაში სამუშაო უბნების შემოღობვა;
- სამუშაო ზონის საზღვრების დაცვა;
- სატრანსპორტო საშუალებების მოძრაობის მარშრუტების დაცვა;
- ხეების კრიტიკული ფესვის ზონების შემოღობვა პროექტის არეალთან საზღვარზე

- სამუშაოების დაგეგმვა ნაკლებად მგრძობიარე სეზონზე. თავიდან იქნეს აცილებული მსხვილი ხეების მოჭრა პერიოდში, რომელიც ყველაზე მგრძობიარეა ფრინველების ბუდობის, გამოჩეკვისას (აპრილიდან ივლისამდე);
- ხმაურიანი სამუშაოების შეზღუდვა გაზაფხულის პერიოდში;
- ტყის ტიპის ჰაბიტატში მცენარეული საფარის მოცილების სამუშაოებს უნდა აკონტროლებდეს კვალიფიციური ბიოლოგი, რათა არ მოხდეს მცენარეთა საკვანძო სახეობების შემთხვევითი დაზიანება (ასეთის არსებობის შემთხვევაში);
- ზემოქმედების ქვეშ მოქცეული ტერიტორიების წინასწარ, საფუძვლიანად შემოწმება ამ ადგილებში ფრინველთა ბუდეების და სხვა თავშესაფარი ადგილების დაფიქსირების მიზნით;
- არც ერთი შეჯვარების (ბუდობის) არეალი არ დაზიანდება შესწავლისა და შესაბამისი ექსპერტების ნებართვის გარეშე. მომსახურე პერსონალს მიეცემათ მითითება, რომ დაუშვებელია ფაუნის წარმომადგენლების დახოცვა, არამედ მათ უნდა მიეცეთ ტერიტორიიდან თავის დაღწევის საშუალება სამუშაოების წარმოებისას. უკიდურეს შემთხვევაში მათი შეშფოთება უნდა გამოიხატებოდეს მხოლოდ იმით, რომ ცხოველებს მიეცეთ დერეფანი გასაქცევად. მუშები მოძებნიან გზას, რათა ცხოველებმა დაუზიანებლად გააღწიოს ტერიტორიიდან;
- ორმოები, თხრილები და მსგავსი ელემენტების შემოღობვა ბარიერებით, რათა თავიდან იქნეს აცილებული მათში ცხოველების ჩავარდნა: თუნუქი, პოლიეთილენი და სხვ.
- ორმოებში და თხრილებში ფიცრების ჩადება შიგ ჩავარდნილი ცხოველებისთვის ადვილად თავის დასაღწევად;
- თხრილების და ორმოების საფუძვლიანი შემოწმება მათ ამოვსებამდე;
- მდინარის კალაპოტში სამუშაოების შეზღუდვა მგრძობიარე პერიოდებში (ოქტომბერი-ნოემბერი);
- მდინარის ნაკადის ბლოკირების და ფრაგმენტაციის პრევენცია, დროებითი მიწაყრილების ეფექტურად გამოყენების გზით;
- სიფრთხილის ზომების მიღება მდინარეში წყლის სიმღვრივის მატების პრევენციის მიზნით, სანაპირო ზოლის სტაბილურობის შენარჩუნება;
- რეკულტივაცია - დაზიანებული უბნების აღდგენა პირვანდელ მდგომარეობამდე;
- გარემოს დაზინძურების პრევენციული, ნიადაგის და წყლის ხარისხის შენარჩუნების ღონისძიებების გატარება.

4.9 შესაძლო ვიზუალურ-ლანდშაფტურ გარემოზე ზემოქმედება

პროექტის განხორციელების პროცესში ნეგატიური ვიზუალურ-ლანდშაფტური ზემოქმედება უკავშირდება მიწის სამუშაოების, ტექნიკის და სატრანსპორტო საშუალებების გამოყენებას, ასევე სამშენებლო მასალების და ნარჩენების დროებით დასაწყობებას ტერიტორიაზე. ზემოქმედების მნიშვნელობას ამცირებს შემოგარენში არსებული ხშირი მცენარეული საფარი და რელიეფური პირობები. შესაბამისად სამშენებლო მოედნები ვიზუალური თვალტახედვის არეალში ნაკლებად მოექცევა.

სამუშაოების დასრულების შემდგომ ტერიტორიები დასუფთავდება და ზემოქმედების ძირითადი წყაროები გაყვანილი იქნება ტერიტორიიდან. ნაპირდამცავი ნაგებობების საპროექტო პარამეტრები უმნიშვნელოდ შეცვლის არსებულ ხედებს. ამ თვალსაზრისით მსოალოდნელია დადებითი ზემოქმედებაც, ვინაიდან უსახური ნაპირდამცავი კედლები აღდგება და შეიცვლება ახლით. ამასთანავე შემცირდება მდინარის სანაპირო ზოლის ეროზიული პროცესები.

საერთო ჯამში ძირითადად მოსალოდნელია დადებითი ზემოქმედება. მშენებლობის ეტაპზე ნეგატიური ზემოქმედება იქნება დროებითი ხასიათის და უმნიშვნელო, რაც განსაკუთრებული შერბილების ღონისძიებების გატარებას არ მოითხოვს. მნიშვნელოვანია სანიტარული

პირობების დაცვა და ნარჩენების სათანადო მენეჯმენტი, რაც განხორციელდება გსმგ-ს შესაბამისად.

4.10 სოციალურ გარემოზე ზემოქმედება, ადგილობრივების შეწუხება

პროექტი განხორციელდება სახელმწიფო საკუთრებაში არსებულ მიწებზე. სამუშაოები არ გულისხმობს კერძო საკუთრებაში არსებული მიწების მუდმივ გამოყენებას. დროებითი გამოყენების საჭიროების შემთხვევაში (მაგალითად ტრანსპორტის გატარება საკუთარ ნაკვეთზე) გაფორმდება ინდივიდუალური შეთანხმება. აღნიშნულის შესაბამისად პროექტი სოციალურ რისკებს არ უკავშირდება. წყალდიდობის საწინააღმდეგო და ნაპირდამცავი სამუშაოების განხორციელება უზრუნველყოფს ადგილობრივი მოსახლეობის კერძო საკუთრების დაცვას არასასურველი ჰიდროლოგიური მოვლენებისგან, გრძელვადიან პერსპექტივაში. აღნიშნულიდან გამომდინარე პროექტი მხოლოდ დადებითად შეიძლება შეფასდეს.

მოსახლეობის შეწუხება უკავშირდება სამშენებლო სამუშაოების დროს გამოწვეულ მტვერს, ხმაურს, სატრანსპორტო საშუალებების მომატებულ გადაადგილებას. მშენებლობის პროცესში გატარდება გსმგ-ით გაწერილი შერბილების ღონისძიებები:

- სამუშაოები შესრულდება მხოლოდ ოფიციალურ სამუშაო დღეებში დილის 7 საათიდან 17:30 საათამდე;
- შენარჩუნდება მოსახლეობასთან კომუნიკაცია და გამოყენებული იქნება საჩივრების განხილვის მექანიზმი, რათა მოსახლეობამ შეძლოს პროექტის თანამშრომლებთან დაკავშირება და დამატებითი ზომების მიღების მოთხოვნა;
- პროექტის მიზეზით მოსახლეობის ნებისმიერი მატერიალური დანაკარგი ანაზღაურდება უმოკლეს ვადებში;
- ადგილობრივი მოსახლეობის ინფორმირება სამუშაოების ხანგრძლივობის და ვადების შესახებ;
- პრიორიტეტი მიენიჭება ადგილობრივი მოსახლეობის დასაქმებას;
- შესაბამის ადგილებში მოეწყობა გამაფრთხილებელი ნიშნები და ბარიერები;
- შესრულდება ემისიების, ხმაურის და ვიბრაციის შერბილების სხვა ღონისძიებები.

4.11 ზემოქმედება ადამიანის ჯანმრთელობაზე

თუ გავითვალისწინებთ ჩასატარებელი სამშენებლო სამუშაოების სპეციფიკას და მოცულობებს, შეიძლება ითქვას, რომ პროექტი არ ხასიათდება ადამიანის (პროექტში ჩართული პერსონალი, ადგილობრივი მოსახლეობა) ჯანმრთელობაზე ზემოქმედების მომატებული რისკებით. ამ მხრივ საკმისად არ განსხვავდება მსგავსი ინფრასტრუქტურული პროექტებისგან. სამუშაოების მიმდინარეობის პროცესში მუშა პერსონალის ჯანმრთელობაზე და უსაფრთხოების რისკები შეიძლება უკავშირდებოდეს დაწესებული რეგლამენტის დარღვევას (მაგალითად, სატრანსპორტო საშუალების ან/და ტექნიკის არასწორი მართვა, შემადლებულ ადგილებზე მუშაობა უსაფრთხოების მოთხოვნების უგულვებელყოფით და ა.შ.). სამუშაოების მიმდინარეობას გააკონტროლებს ზედამხედველი, რომელიც პასუხისმგებელი იქნება უსაფრთხოების ნორმების შესრულებაზე.

მშენებლობის პროცესში გატარდება პროექტისთვის მომზადებული გსმგ-ით გაწერილი ღონისძიებები:

- პერსონალს ჩაუტარდება ტრენინგები უსაფრთხოების საკითხებთან დაკავშირებით;
- პერსონალი აღიჭურვება პირადი დაცვის საშუალებებით. სამუშაო მოდენებზე გაკონტროლდება პირადი დაცვის საშუალებების გამოყენების პირობები;
- სამუშაო მოედნებზე შენარჩუნებული იქნება ხმაურის დასაშვები დონეები;

- გაკონტროლდება ტექნიკის და სატრანსპორტო საშუალებების ტექნიკური მდგომარეობა. გამოყენებამდე დათვალიერდება დანადგარები, მათი უსაფრთხო მდგომარეობაში არსებობის დადასტურებისთვის;
- ჯანმრთელობისთვის სახიფათო უბნებზე დაყენდება გამაფრთხილებელი ნიშნები, საჭიროების შემთხვევაში მოხდება ასეთი უბნების შემოღობვა.
- სამოძრაო გზების პერიოდული მონიტორინგი, მომსახურე პერსონალთან, ადგილობრივ მოსახლეობასთან და ინფრასტრუქტურასთან შეჯახების გამორიცხვის მიზნით. მაქსიმალურად გამოყენებული იქნება დასახლებული პუნქტების შემოვლითი მარშრუტები;
- სამშენებლო მოედნებზე ხელმისაწვდომი იქნება პირველადი დახმარებების სამედიცინო ყუთები.

მეორეს მხრივ გასათვალისწინებელია სამუშაოების განხორციელების ადგილმდებარეობა და ის ფაქტი, რომ საპროექტო არეალში არსებობს საშიში ჰიდროლოგიური მოვლენების განვითარების რისკები, რამაც შეიძლება საფრთხე შეუქმნას ადამიანის (გზაზე მოძრავი მგზავრები, ადგილობრივი მაცხოვრებლები) უსაფრთხოებას. პროექტის განხორციელება და შესაბამისად ასეთი რისკების შემცირება გააუმჯობესებს ადგილობრივი მოსახლეობის უსაფრთხოების პირობებს.

ადგილობრივი მოსახლეობის უსაფრთხოების პირობებს ასევე აუმჯობესებს არსებული ბეტონის კედლების რეაბილიტაცია. როგორც ზემოთ აღინიშნა, ზოგიერთ უბანზე ბეტონის კედლებს გამორეცხილი აქვს საფუძველი და მის ქვეშ ადგილობრივი მოსახლეობა მდინარეს იყენებს რეკრეაციული მიზნებისთვის. აღნიშნული მდგომარეობა ქმნის მნიშვნელოვან საფრთხეს ადგილობრივი მოსახლეობისთვის. პროექტის განხორციელების შედეგად მსგავსი რისკები შემცირდება.

4.12 ზემოქმედება ადგილობრივ სატრანსპორტო პირობებზე

სამშენებლო დერეფნის სამხრეთ ნაწილთან მისვლა შესაძლებელია ქ. ლაგოდეხში არსებული საქალაქო გზების გამოყენებით. შემდგომ ტექნიკა და სატრანსპორტო საშუალებები გადაადგილდება მდინარის კალაპოტის გასწვრივ. ზედა ნიშნულებისკენ. გარდა ამისა, ზედა ნიშნულების ზოგიერთ სამშენებლო მოედნებთან მისვლა შესაძლებელი იქნება ტყეში არსებული გრუნტის გზების გამოყენებით. გამომდინარე აღნიშნულიდან, პროექტი ახალი გზების გაჭრას არ მოითხოვს. საჭიროების შემთხვევაში მოსახლეობასთან გაფორმდება ინდივიდუალური შეთანხმება მათ კუთვნილ ნაკვეთებზე ტექნიკის გატარებისთვის.

შესასრულებელი სამუშაოების მოცულობის და ხანგრძლივობის გათვალისწინებით ადგილობრივ სატრანსპორტო პირობების გაუარესება მოსალოდნელი არ არის. მიუხედავად ამისა, მშენებელი კონტრაქტორი უზრუნველყოფს გსმგ-ით გაწერილი შერბილების ღონისძიებების შესრულებას, კერძოდ ეროვნული რეგულაციების შესაბამისად გაკონტროლდება მშენებლობასთან დაკავშირებული სატრანსპორტო მოძრაობა. ეს მოიცავს, მაგრამ არ შემოიფარგლება:

- პერსონალის ტრენინგი, განსაკუთრებით სამშენებლო მოედანზე შესასვლელად;
- ფეხით მოსიარულეთა უსაფრთხო გადაადგილების უზრუნველყოფა, სადაც სამშენებლო მოძრაობა შეიძლება ხელშემშლელი იყოს;
- საგზაო ნიშნების, გამაფრთხილებელი ნიშნების, ბარიერების გამოყენება. საჭიროების შემთხვევაში საგზაო მოძრაობის გადამისამართება. სამშენებლო არეალი უნდა იყოს მკაფიოდ ხილული და საზოგადოებას უნდა აფრთხილებდეს ყველა შესაძლო საფრთხის შესახებ;

- სატრანსპორტო საათების ადგილობრივ პირობებთან მორგება, მაგ. მსხვილი სატრანსპორტო საქმიანობის თავიდან აცილება პიკის საათებში ან პირუტყვის გადაადგილების დროს;
- სატრანსპორტო გადაადგილების აქტიური მართვა პერსონალის მიერ, თუ ეს საჭიროა საზოგადოებისთვის უსაფრთხო და მოსახერხებელი გავლისთვის;
- საჭიროების შემთხვევაში კერძო საკუთრების ნაკვეთებზე გადაადგილებისთვის ნებართვა აღებული იქნება მესაკუთრეებისგან;
- სამუშაოების დროს მოსახლეობის სასოფლო-სამეურნეო ნაკვეთებსა და დასახლებებში უსაფრთხო და უწყვეტი დაშვების უზრუნველყოფა.

4.13 არსებულ საქმიანობასთან ან/და დაგეგმილ საქმიანობასთან კუმულაციური ზემოქმედება

საპროექტო ტერიტორიის სიახლოვეს დღეისათვის არ მიმდინარეობს, და არსებული ინფორმაციით არც მომავალშია დაგეგმილი მსგავსი პროექტების განხორციელება. გასათვალისწინებელია დაგეგმილი საქმიანობის მცირე მასშტაბები. აღნიშნულიდან გამომდინარე კუმულაციური ზემოქმედების რისკები არ არსებობს.

4.14 ბუნებრივი რესურსების გამოყენება

პროექტის მიხედვით გათვალისწინებული ნაპირდამცავი ნაგებობა გულისხმობს ბუნებრივი ქვის გამოყენებას. ამ მიზნით ძირითადი სამშენებლო მასალა მოპოვებული იქნება ადგილობრივი კარიერებიდან და მდ. ლაგოდეხისხევიდან, წყალსადინარი არხის გაჭრის დროს. თუმცა გასათვალისწინებელია პროექტის მცირე მასშტაბი და მიზნები. გამოსაყენებელი ბუნებრივი რესურსის მოცულობა იქნება მცირე. შესაბამისად პროექტი მნიშვნელოვან გავლენას ვერ მოახდენს ადგილობრივ ბუნებრივი რესურსებზე. მოსალოდნელი ზემოქმედება შეიძლება შეფასდეს, როგორც დაბალი ან უმნიშვნელო.

4.15 საქმიანობასთან დაკავშირებული მასშტაბური ავარიის ან/და კატასტროფის რისკები

დაგეგმილი საქმიანობა არ ითვალისწინებს გეოლოგიურ გარემოზე მნიშვნელოვან ზემოქმედებას. პროექტით გათვალისწინებული ნაპირდამცავი ნაგებობა შეასუსტებს მდინარის ეროზიული მოქმედების ინტენსივობას. გათვალისწინებული არ არის დიდი რაოდენობით ხანძარსაშიში, ფეთქებადსაშიში და მდინარის პოტენციურად დამაბინძურებელი თხევადი ნივთიერებების შენახვა-გამოყენება. პროექტის განხორციელების საერთო ხანგრძლივობაა 5-6 თვეა. ყოველივე აღნიშნულიდან გამომდინარე მასშტაბური ავარიის ან/და კატასტროფების რისკები მოსალოდნელი არ არის.

4.16 დაგეგმილი საქმიანობის თავსებადობა ჭარბტენიან ტერიტორიასთან

საქმიანობის განხორციელების ადგილი დიდი მანძილით არის დაშორებული ჭარბტენიანი ტერიტორიებიდან. ზემოქმედება მოსალოდნელი არ არის.

4.17 დაგეგმილი საქმიანობის თავსებადობა შავი ზღვის სანაპირო ზოლთან

დაგეგმილ საქმიანობა განხორციელდება აღმოსავლეთ საქართველოში და მას რაიმე კავშირი არ გააჩნია შავი ზღვის სანაპირო ზოლთან.

4.18 დაგეგმილი საქმიანობის თავსებადობა ტყით მჭიდროდ დაფარულ ტერიტორიასთან

პროექტის განხორციელება იგეგმება ტყით დაფარული ტერიტორიების სიახლოვეს, მათ შორის აღსანიშნავია, რომ მიმდებარედ წარმოდგენილი ტყიანი ფართობების უმეტესი ნაწილი სსიპ „დაცული ტერიტორიების სააგენტოს“ ლაგოდეხის დაცული ტერიტორიების ადმინისტრაციას დაქვემდებარებული ტერიტორიას წარმოადგენს.

მიუხედავად ამისა, სამუშაოების სპეციფიკის და მასშტაბების გათვალისწინებით, მშენებლობის ეტაპზე ტყით დაფარულ ტერიტორიაზე მნიშვნელოვანი ზემოქმედება მოსალოდნელი არ არის, რასაც ადასტურებს საპროექტო დერეფანში შესრულებულია მერქნული რესურსის აღრიცხვის სამუშაოები. პროექტის განხორციელების მიზნით მერქნული რესურსის გარემოდან ამოღების შეთანხმების პროცედურა დაწყებულია შესაბამის უწყებებთან.

მერქნული რესურსის აღრიცხვის სამუშაოების მიხედვით: საპროექტო მონაკვეთის დიდი ნაწილი მდებარეობს სსიპ „დაცული ტერიტორიების სააგენტოს“, ლაგოდეხის დაცული ტერიტორიების ადმინისტრაციას (კვ.-50,56) დაქვემდებარებული ტერიტორიაზე, ფართობით 75 919 მ². დერეფნის შედარებით მცირე ნაწილი კი წარმოადგენს სსიპ „სახელმწიფო ქონების ეროვნულ სააგენტოს“ ლაგოდეხის მუნიციპალიტეტის მერიას დაქვემდებარებულ ტერიტორიას, ფართობით 15 850 მ².

საველე სამუშაოები ჩატარებული იქნა საქართველოს მთავრობის 2021 წლის 18 მაისის #221 „ტყითსარგებლობის წესის შესახებ“ დებულების დამტკიცების შესახებ დადგენილების, შესაბამისად. აღრიცხვის მეთოდი - „ძირობრივი“. აღრიცხვის დროს სატაქსაციო ფართობზე აღირიცხა 8 სანტიმეტრი და მეტი დიამეტრის ყველა მერქნიანი სახეობები სისქის საფეხურების მიხედვით. დადგენილი იქნა სიმაღლის თანრიგი და დაანგარიშდა მათი მოცულობები მერქნიანი სახეობების მიხედვით.

მერქნული რესურსის აღრიცხვის უწყისების შემაჯამებელი ცხრილი მოცემულია ქვემოთ.

ცხრილი 4.18.1. საპროექტო დერეფანში მოსაჭრელი 8 სმ-ზე მეტი დიამეტრის მქონე ხეების რაოდენობა

ჯიში (სახეობა)	სსიპ დაცული ტერიტორიების სააგენტოს ლაგოდეხის დაცული ტერიტორიების ადმინისტრაცია		სახელმწიფო ქონების ეროვნული სააგენტო, ლაგოდეხის მუნიციპალიტეტი	ჯამი
	კვარტალი_50; ლიტერ(ებ)ი_5,12,13; ფართობი-2.04953ა	კვარტალი_56; ლიტერ(ებ)ი_1,2,3,4,11; ფართობი_5.54243ა;		
თხმელა (მურყანი) <i>Alnus barbata</i>	17	66	10	93
ვერხვი <i>Populus alba</i>	2	9	157	168
ნეკერჩხალი <i>Acer campestre</i>	2	1		3
აკაცია <i>Acacia dealbata</i>		4		4
ტირიფი <i>Salix magnifica</i>		2	27	29
რცხილა <i>Carpinus caucasica</i>	1			1
ჯამი	22	82	194	298

ტაქსაციის შედეგების მიხედვით დაცული ტერიტორიების საზღვრებში სულ მოიჭრება 51,2 მ³ ხე. განსაკუთრებით ხაზგასასმელია, რომ დაცული ტერიტორიების საზღვრებში მოსაჭრელი ხეების უმრავლესობა თხმელას *Alnus barbata* წარმოადგენს, რომელსაც დაბალი ეკოლოგიური ღირებულება გააჩნია.

საერთო ჯამში, დაგეგმილი საქმიანობა ადგილობრივ ტყის რსეურსებზე გაცილებით დადებითი შედეგების მომტანი იქნება, ვიდრე უარყოფითის - პროექტი ემსახურება სანაპირო ზოლის და მათ შორის გატყიანებული ტერიტორიების სტაბილურობის შენარჩუნებას გრძელვადიან პერსპექტივაში. მშენებლობის ეტაპზე ტყით დაფარულ ტერიტორიებზე ნეგატიური ზემოქმედების მინიმუმამდე დაყვანისთვის მკაცრად დაცული იქნება სამუშაო ზონის საზღვრები. ამასთანავე ზედმიწევნით შესრულდება ბიომრავალფეროვნების, ნიადაგის და წყლის დაცვის მიზნით შემუშავებული შემარბილებელი ღონისძიებები.

4.19 დაგეგმილი საქმიანობის თავსებადობა მჭიდროდ დასახლებულ ტერიტორიასთან

საპროექტო ტერიტორია მდებარეობს მჭიდროდ დასახლებული ტერიტორიების ფარგლებს გარეთ. ამ მიმართულებით რაიმე სახის ნეგატიური ზეგავლენა მოსალოდნელი არ არის.

4.20 დაგეგმილი საქმიანობის თავსებადობა კულტურული მემკვიდრეობის ძეგლებთან

პროექტის ზემოქმედების ზონაში რაიმე კულტურული მემკვიდრეობის ძეგლები არ ხვდება და არც ლიტერატურული წყაროებით არის აღწერილი. შესაბამისად დაგეგმილი საქმიანობის განხორციელების პროცესში კულტურული მემკვიდრეობის ძეგლებზე ზემოქმედების რისკი პრაქტიკულად არ არსებობს.

მიუხედავად ამისა, პროექტისთვის შემუშავებულ გსმგ-ით მოთხოვნილია ზომები არქეოლოგიური ძეგლების შემთხვევითი დაზიანების პრევენციის მიზნით, კერძოდ: მშენებელი კონტრაქტორი მუდმივად გააკონტროლებს მიწის სამუშაოებს. არქეოლოგიური ძეგლების გვიანი გამოვლენის შემთხვევაში სამუშაოები დაუყოვნებლივ შეწყდება და ინფორმაცია მიეწოდება სსიპ „კულტურული მემკვიდრეობის დაცვის ეროვნულ სააგენტოს“. სამუშაოები განახლდება მხოლოდ მათი თანხმობის და რეკომენდაციების გათვალისწინების შემდგომ.

4.21 ზემოქმედების ტრანსსასაზღვრო ხასიათი

საქმიანობის განხორციელების ადგილი დიდი მანძილით არის დაშორებული სახელმწიფო სასაზღვრო ზოლიდან. საქმიანობის სპეციფიკის, მასშტაბების და ადგილმდებარეობის გათვალისწინებით ტრანსსასაზღვრო ზემოქმედება მოსალოდნელი არ არის.







































5 ძირითადი დასკვნები

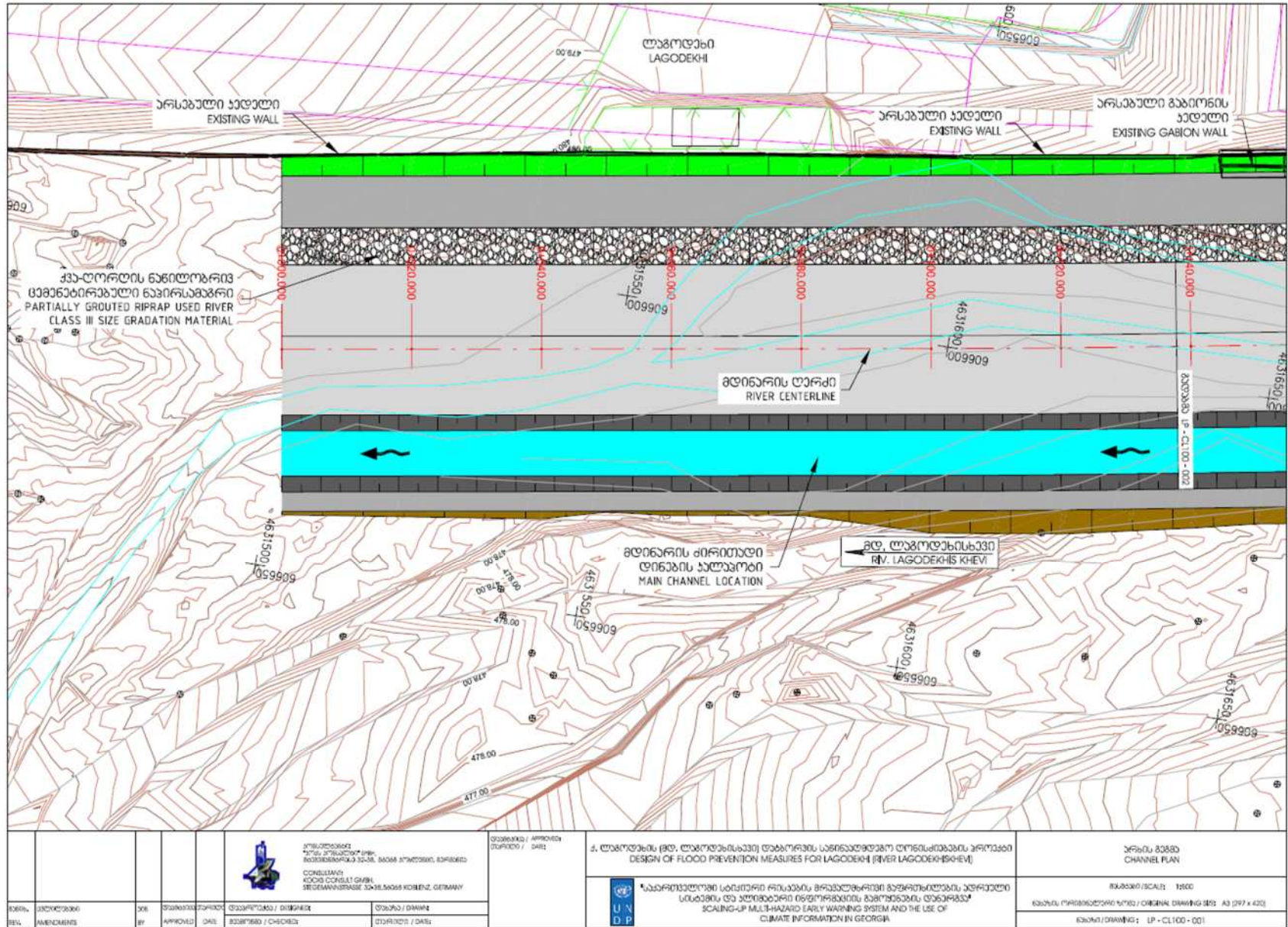
- პროექტის განხორციელება გარემოსდაცვითი და სოციალური თვალსაზრისით გრძელვადიანი დადებითი შედეგების მომტანი იქნება: შემცირდება მდ. ლაგოდებისხევის გავლენით სანაპირო ზოლის ეროზია, უზრუნველყოფილი იქნება აქ არსებული საკარმიდამო ნაკვეთების და მიმდებარე ბუნებრივი ტყით დაფარული ტერიტორიების დაცვა არასახარბიელო ბუნებრივი პროცესებისგან;
- საპროექტო ტერიტორიებზე ჩატარებული ბიოლოგიური კვლევებით დადგინდა, რომ პროექტის განხორციელების არცერთი ეტაპი ადგილობრივ ბიოლოგიურ კომპონენტებზე მნიშვნელოვან და შეუქცევად ზემოქმედებას ვერ მოახდენს. ზეგავლენის დერეფანში და მისი მიმდებარედ არ დაფიქსირებულა კრიტიკული მნიშვნელობის, იშვიათი ჰაბიტატები და სახეობების კონცენტრაციის ადგილები. წინამდებარე დოკუმენტში წარმოდგენილი შემარბილებელი ღონისძიებები და მონიტორინგული სამუშაოების ზედმიწევნით შესრულება უზრუნველყოფს ბიომრავალფეროვნების ნებისმიერ კომპონენტზე ზემოქმედების მინიმუმამდე დაყვანას. ზემოაღნიშნული გარემოებებიდან გამომდინარე, საკომპენსაციო ღონისძიებების გატარება საჭირო არ არის;
- სკრინინგის პროცედურის ფარგლებში შესრულებული შესწავლის შედეგად არ გამოვლენილა ისეთი სახის ნეგატიური ზემოქმედება, რომელიც დაბალ მნიშვნელობას გასცდება. უმეტეს შემთხვევაში ნეგატიური ზემოქმედება იქნება უმნიშვნელო ხასიათის. პროექტი არ საჭიროებს მნიშვნელოვანი/ძვირადღირებული შემარბილებელი/საკომპენსაციო ღონისძიებების გატარებას;
- საქმიანობის განხორციელების პროცესში დაცული იქნება საქართველოს მთავრობის №17 დადგენილებით დამტკიცებული „გარემოსდაცვითი ტექნიკური რეგლამენტი“-ს და სხვა გარემოსდაცვითი ნორმატიული დოკუმენტების მოთხოვნები;
- მშენებლობის მიმდინარეობის პროცესში გათვალისწინებული იქნება უსაფრთხოების მოთხოვნები.

6 დანართები

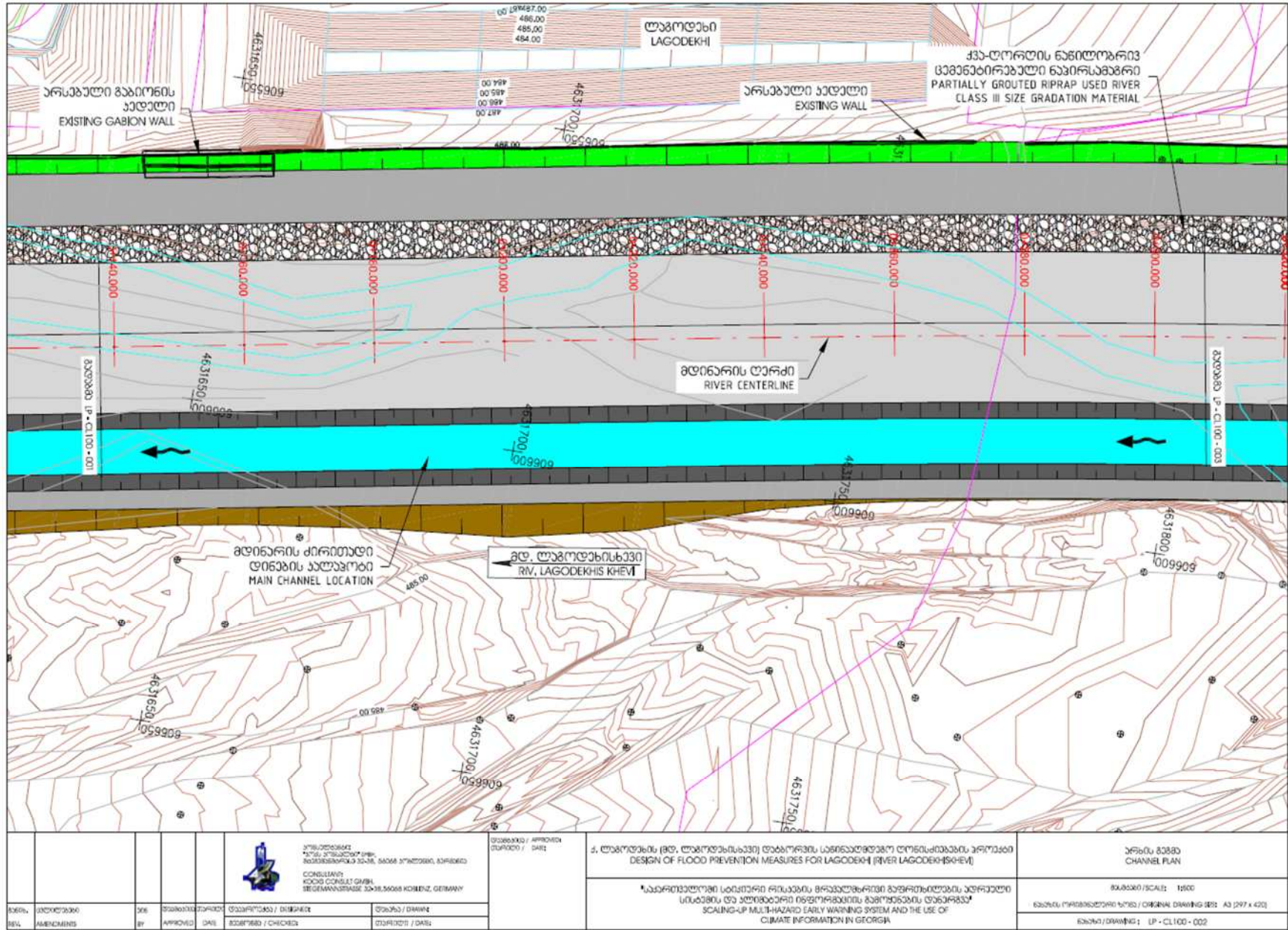
6.1 დანართი 1. ნაპირდამცავი ნაგებობის გეგმა

პროექტის პირობითი აღნიშვნები
PROJECT LEGEND

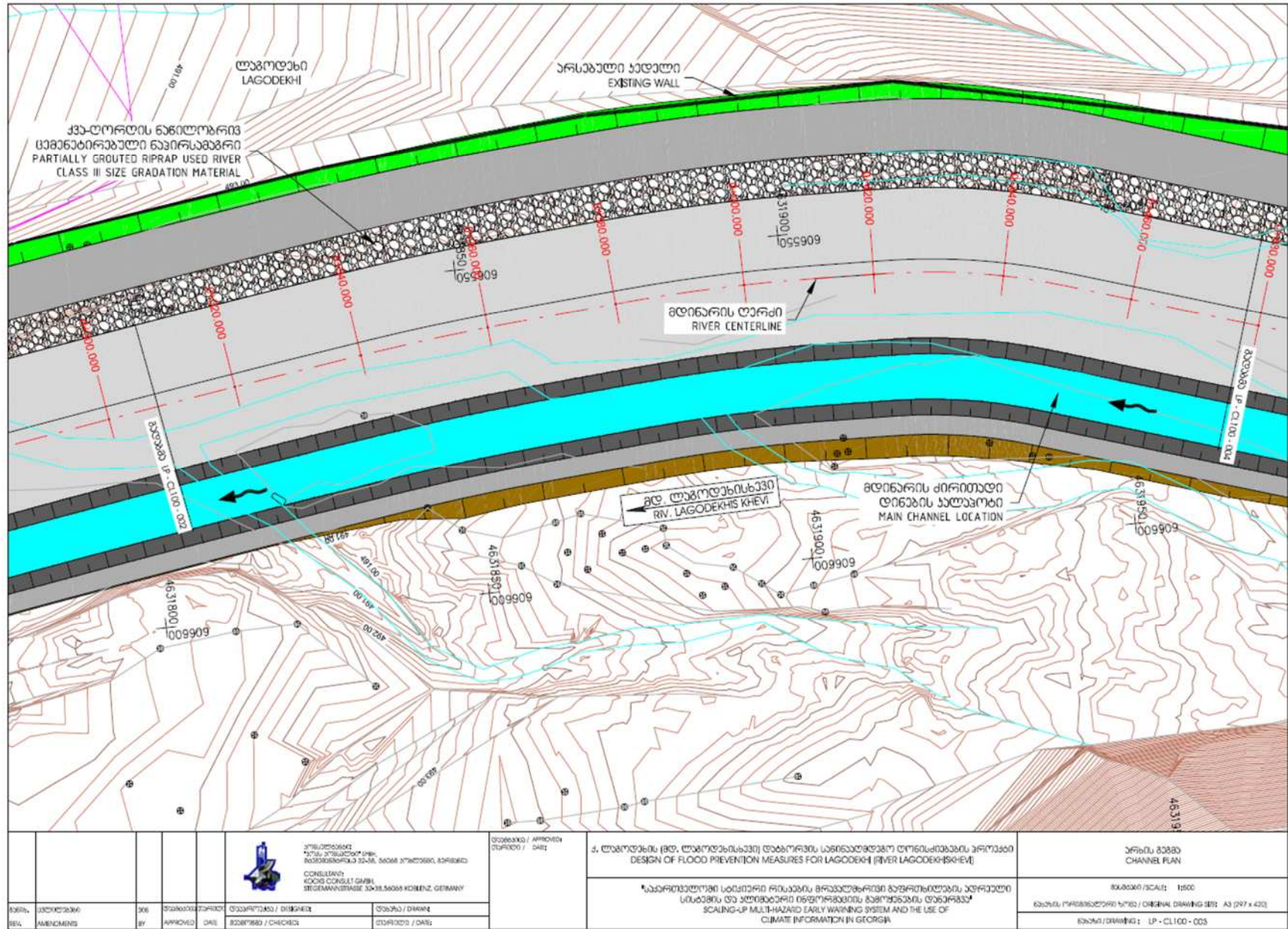
	ჩრდილოეთის მიმართულება North orientation				ლია არხი Open channel
C25/30 B 25	ბეტონის კლასი Concrete class	დეტ./Det.	დეტალი Detail		ვერტიკალური მრუდის მაღალი წერტილი high point of the crest
რბ RC	რკინაბეტონი Reinforced concrete		წერტილის სიმაღლის ნიშნული Point level		ვერტიკალური ჩაღრმავების უდაბლესი წერტილი გეგმაზე Sag Indication
	ქვის წყობა Masonry		გეგმურ-სიმაღლური წერტილი Benchmark		ვერტიკალური მრუდის მხებუბის გადაკვეთის წერტილი გრძივ პროფილში Tangents crossing point
	ბეტონი Concrete		რკინაბეტონის ბოძი Reinforced Concrete Post		ვერტიკალური ჩაღრმავების უდაბლესი წერტილი გრძივ პროფილში Lowest point of vertical curve
	რკინაბეტონი Reinforced concrete		ხის ბოძი Wooden Post		ვერტიკალური მრუდის დასაწყისი/დასასრული Beginning/End of vertical curve
	გრუნტის ზედაპირი Ground surface		მაღალი ძაბვის გადასემეში ანძა High voltage transmission post		ოთხკუთხა და წრიული მილუბი Box and pipe culverts
	ასფალტის საცვეთი ფენა Asphalt top layer		მონუმენტი, ძეგლი Monument, statue		სანიაღვრე ჭის თავი Manhole hatch
	ასფალტის მსხვილმარცვლოვანი ფენა Asphalt concrete		საგზაო ნიშანი Road sign		წყალსადენის მილი Water pipeline
	საფუძველი Base		წყარო Spring water		გაზი Gas pipeline
	საფუძვლის ქვედა ფენა Sub-base		მათულის ლობე Wire mesh fence		მაღალი ძაბვის გადასემეში ხაზი High voltage overhead line
	ხიდი Biflage		ქვის ან ბეტონის ლობე Stone or concrete fence		არსებული ხეები Existing trees
	უსაფრთხოების უბირის დგარი Guard rail piles		შენობა Building		ეკლესია CHURCH
	წყალსადინარი Water outlet		მილი Culvert		
	მდინარის დინების მიმართულება River flow direction		სასაფლაოს ტერიტორია Cemetery territory		
კმ km	კილომეტრი Kilometer				



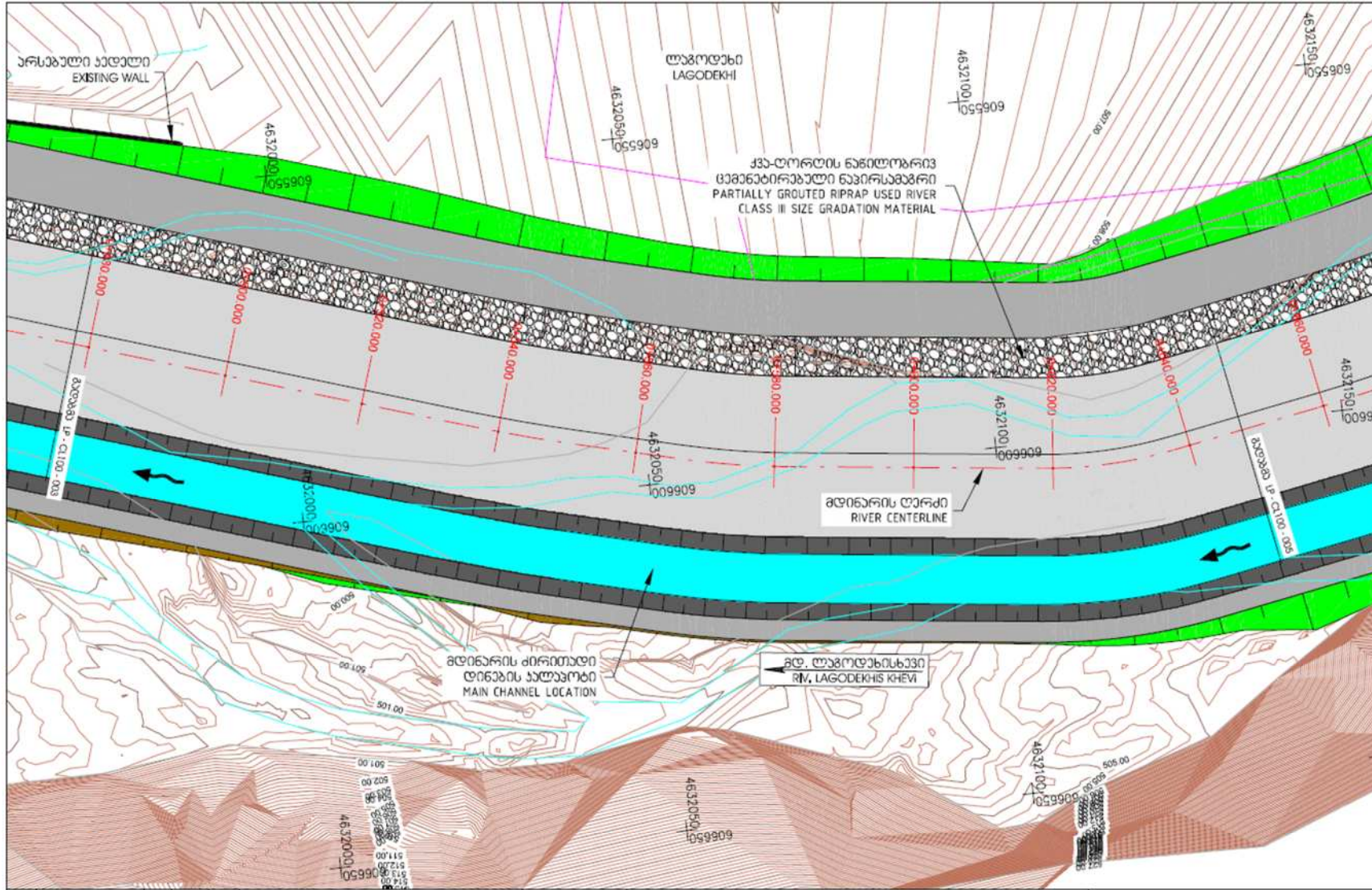
<p>სტადია REV. AMENDMENTS</p>	<p>306 BY</p>	<p>შეამოწმა APPROVED</p>	<p>შეამოწმა DATE</p>	<p>სამშენაობის კომპლანი სტადია შემამუშავებელი სტადია</p>	<p>შეამოწმა / APPROVED შეამოწმა / DATE</p>	<p>მ. ლაგოდეხის (მდ. ლაგოდეხის ქევი) დაზღვევის საინჟინერო-პროექტური ღონისძიებების პროექტი DESIGN OF FLOOD PREVENTION MEASURES FOR LAGODEKHI (RIVER LAGODEKHIS KEVI)</p>	<p>შარტის მდებარეობის CHANNEL PLAN</p> <p>მასშტაბი (SCALE): 1:500</p> <p>შეამოწმა / APPROVED / ORIGINAL DRAWING: 306_A3 (297 x 420)</p> <p>სკოლა / DRAWING: LP - CL100 - 001</p>
-----------------------------------	-------------------	------------------------------	--------------------------	--	--	---	--



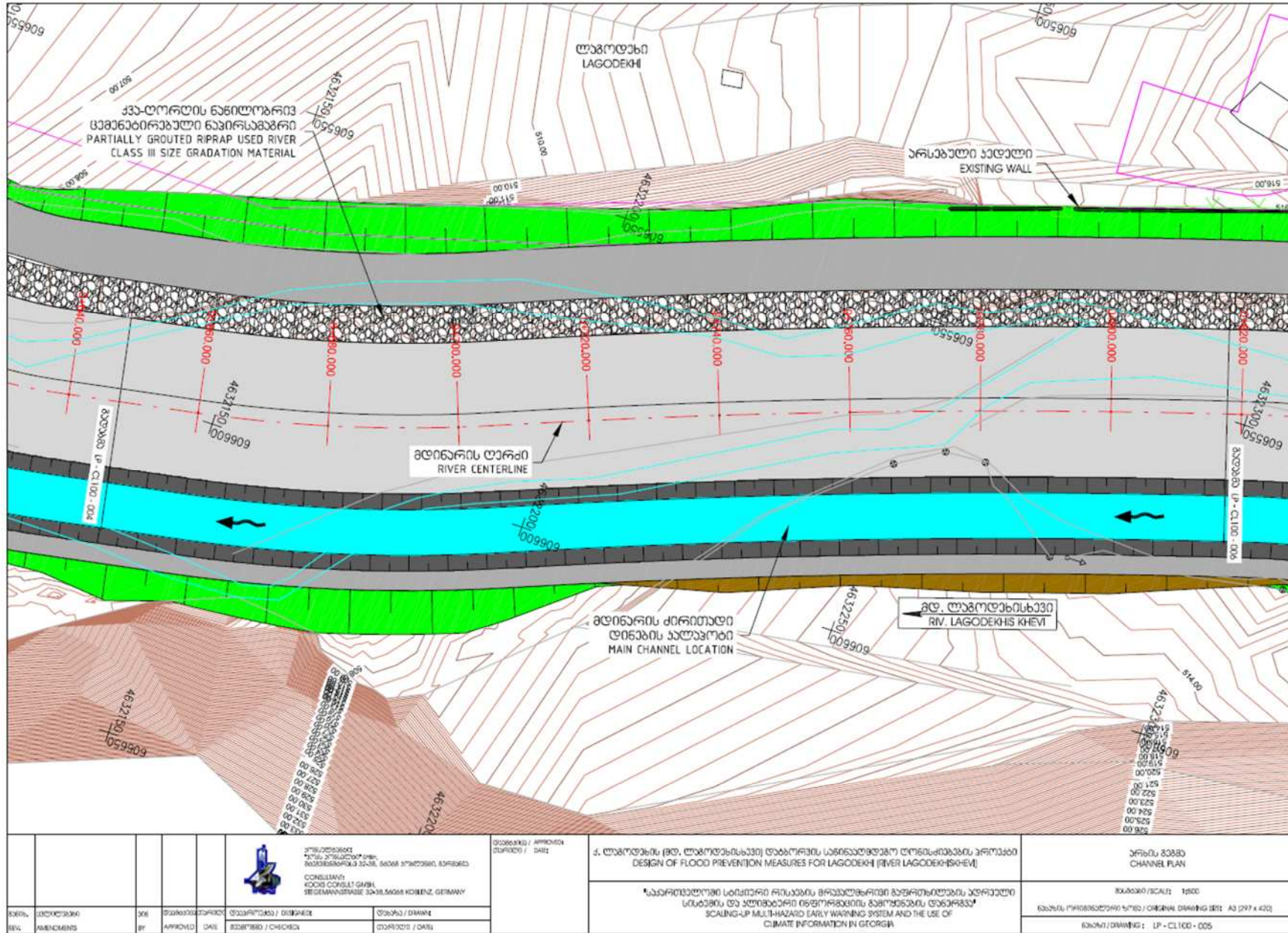
 <p>შპს "კოციო კონსულტი" (KOCIO CONSULT GMBH) BEGERMANSTRASSE 32/33, 50668 KOBLENZ, GERMANY</p>		APPROVED / APPROVED DATE / DATE	დ. ლაგოდეხის (მდ. ლაგოდეხისხევი) დარღვევის საფრთხის შემცირების ღონისძიებების პროექტი DESIGN OF FLOOD PREVENTION MEASURES FOR LAGODEKHI (RIVER LAGODEKHISHEVI)	არხის გეგმა CHANNEL PLAN
მხრე / SHEET 001 / 001	თარიღი / DATE 2023/07/11	დამამუშავებელი / CHECKED თარიღი / DATE 2023/07/11	*საპროექტო ტერიტორიის რისკების მრავალფეროვანი გეოგრაფიული პირობების გათვალისწინებით სურსათის და პლასტიკის მრეწველობის დარგებისთვის დარღვევის SCALING-UP MULTI-HAZARD EARLY WARNING SYSTEM AND THE USE OF CLIMATE INFORMATION IN GEORGIA	შკალა / SCALE: 1:500 გეგმის მარშრუტი / ORIGINAL DRAWING SET: A3 (297 x 420) გეგმა / DRAWING: LP - CL100 - 002



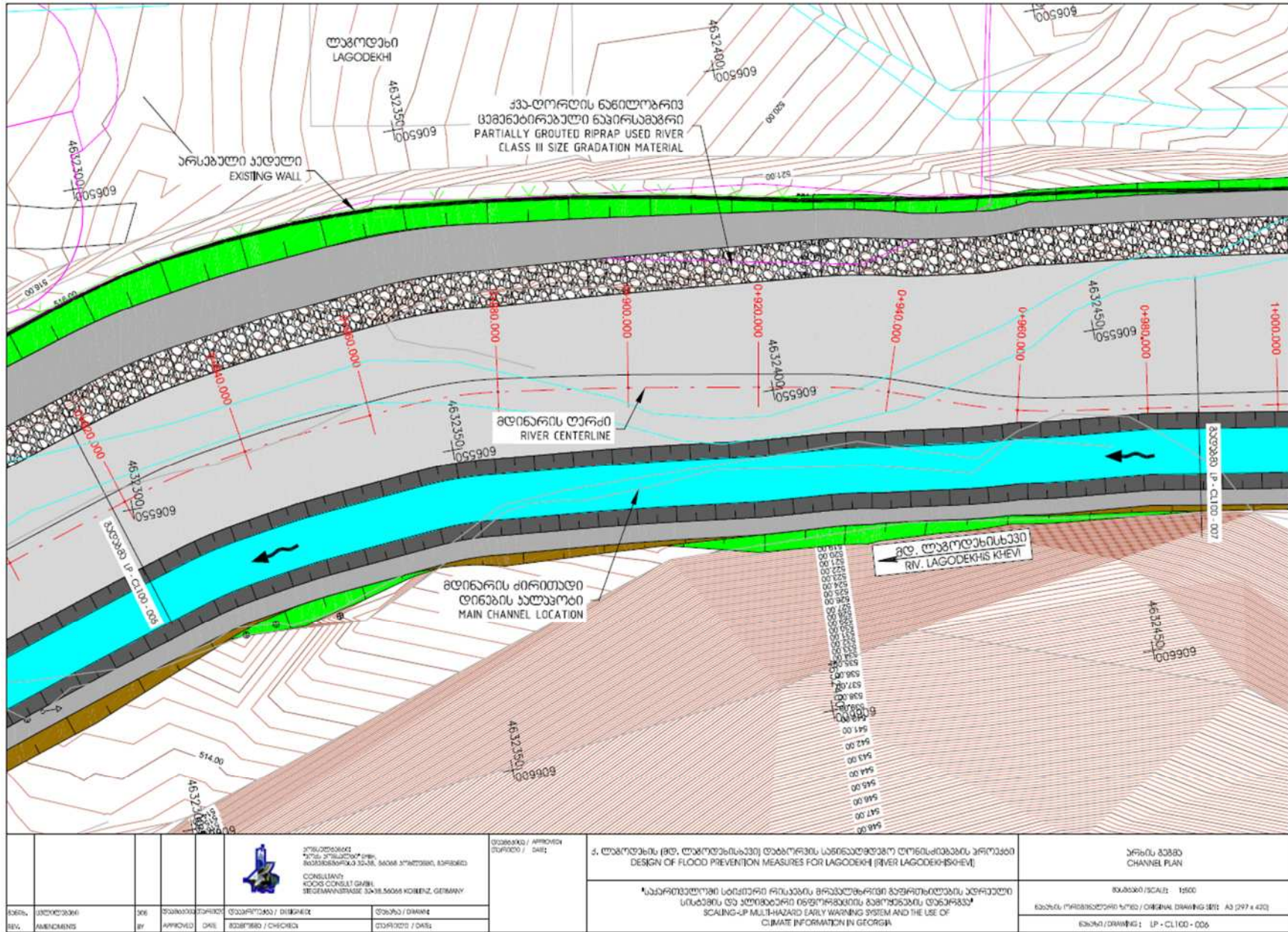
<p>საპროექტო სამსახური</p> <p>საპროექტო სამსახური</p>		<p>საპროექტო სამსახური</p> <p>საპროექტო სამსახური</p>		<p>საპროექტო სამსახური</p> <p>საპროექტო სამსახური</p>		<p>საპროექტო სამსახური</p> <p>საპროექტო სამსახური</p>	
<p>საპროექტო სამსახური</p> <p>საპროექტო სამსახური</p>		<p>საპროექტო სამსახური</p> <p>საპროექტო სამსახური</p>		<p>საპროექტო სამსახური</p> <p>საპროექტო სამსახური</p>		<p>საპროექტო სამსახური</p> <p>საპროექტო სამსახური</p>	
<p>საპროექტო სამსახური</p> <p>საპროექტო სამსახური</p>		<p>საპროექტო სამსახური</p> <p>საპროექტო სამსახური</p>		<p>საპროექტო სამსახური</p> <p>საპროექტო სამსახური</p>		<p>საპროექტო სამსახური</p> <p>საპროექტო სამსახური</p>	




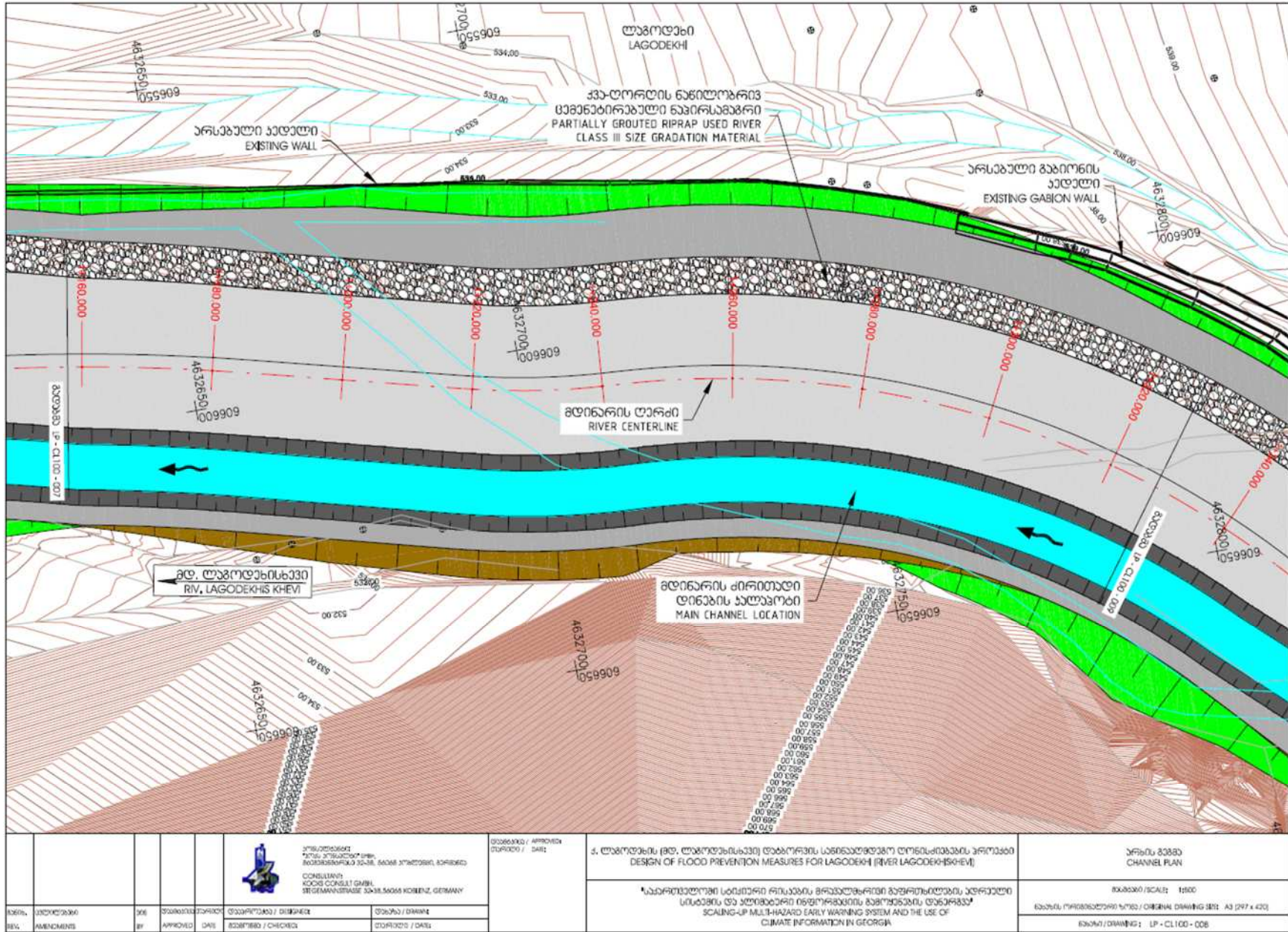
		 <p>სტრუქტურული ინჟინერების კონსულტინგის კომპანია KOCIS CONSULT GMBH BEDEGMANNSTRASSE 33-35B, 50668 HOMBURG, GERMANY</p>		<p>შემოწმებულია / APPROVED თარიღი / DATE</p>		<p>ს. ლაგოდეხის (მდ. ლაგოდეხისხევი) დაბრუნების საინჟინერო ღონისძიებების პროექტი DESIGN OF FLOOD PREVENTION MEASURES FOR LAGODEKHI (RIVER LAGODEKHISHEVI)</p>		<p>ხედი № 233B CHANNEL PLAN</p>	
		<p>სტრუქტურული ინჟინერების კონსულტინგის კომპანია KOCIS CONSULT GMBH BEDEGMANNSTRASSE 33-35B, 50668 HOMBURG, GERMANY</p>		<p>შემოწმებულია / APPROVED თარიღი / DATE</p>		<p>ს. ლაგოდეხის (მდ. ლაგოდეხისხევი) დაბრუნების საინჟინერო ღონისძიებების პროექტი DESIGN OF FLOOD PREVENTION MEASURES FOR LAGODEKHI (RIVER LAGODEKHISHEVI)</p>		<p>მასშტაბი / SCALE: 1:600 ფურცლის კოორდინატები / COORDINATE DRAWING SHEET: A3 (297 x 420) ხედი / DRAWING: LP - CL100 - 004</p>	
სტრუქტურული ინჟინერების კონსულტინგის კომპანია	სტრუქტურული ინჟინერების კონსულტინგის კომპანია	სტრუქტურული ინჟინერების კონსულტინგის კომპანია	სტრუქტურული ინჟინერების კონსულტინგის კომპანია	სტრუქტურული ინჟინერების კონსულტინგის კომპანია	სტრუქტურული ინჟინერების კონსულტინგის კომპანია	სტრუქტურული ინჟინერების კონსულტინგის კომპანია	სტრუქტურული ინჟინერების კონსულტინგის კომპანია	სტრუქტურული ინჟინერების კონსულტინგის კომპანია	სტრუქტურული ინჟინერების კონსულტინგის კომპანია
REV.	AMENDMENTS	BY	APPROVED	DATE	შემოწმებულია / CHECKED	თარიღი / DATE			

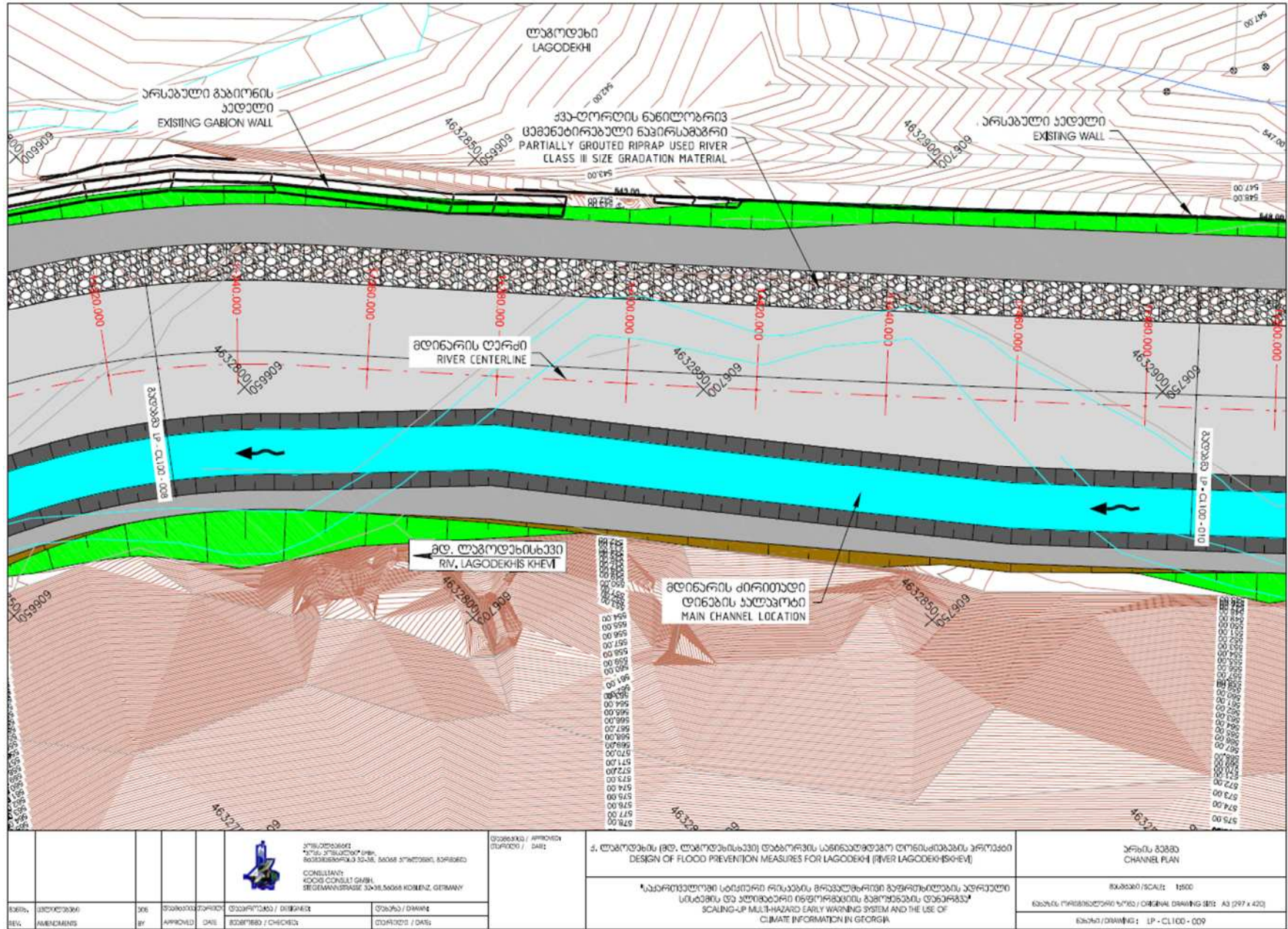


		 შპს "კოცი კონსულტი" (KOCI CONSULT GMBH) BERGSTRASSE 33-35, 56068 KOBLENZ, GERMANY CONSULTANT		შპს "საინჟინრო" (SAGINJINRO) / APPROVED DATE:		3. ლაგოდეხის (მდ. ლაგოდეხისხევი) თავდაცვის სისტემების დიზაინის პროექტი DESIGN OF FLOOD PREVENTION MEASURES FOR LAGODEKHI (RIVER LAGODEKHSKHEVI)		არხის გეგმა CHANNEL PLAN	
						საერთაშორისო სტანდარტების დაცვით მრავალფეროვნებული დაზარალების აღფრთხილებითი ადრეული სისტემის და აღმოჩენის ინფორმაციის გაზრდის გამოყენების დაგეგმვა SCALING-UP MULTI-HAZARD EARLY WARNING SYSTEM AND THE USE OF CLIMATE INFORMATION IN GEORGIA		რუკის შკალა: 1:500 მუშის პრობლემატიკის ნომერი / ORIGINAL DRAWING NO.: A3 (297 x 420) რიგი / DRAWING: LP - CL100 - 005	
შენიშვნა / REMARKS	შემოწმების / CHECKED	სტადია / STAGE	შემოწმების / CHECKED	შენიშვნა / REMARKS	სტადია / STAGE				
	BY	APPROVED	DATE	BY	DATE				

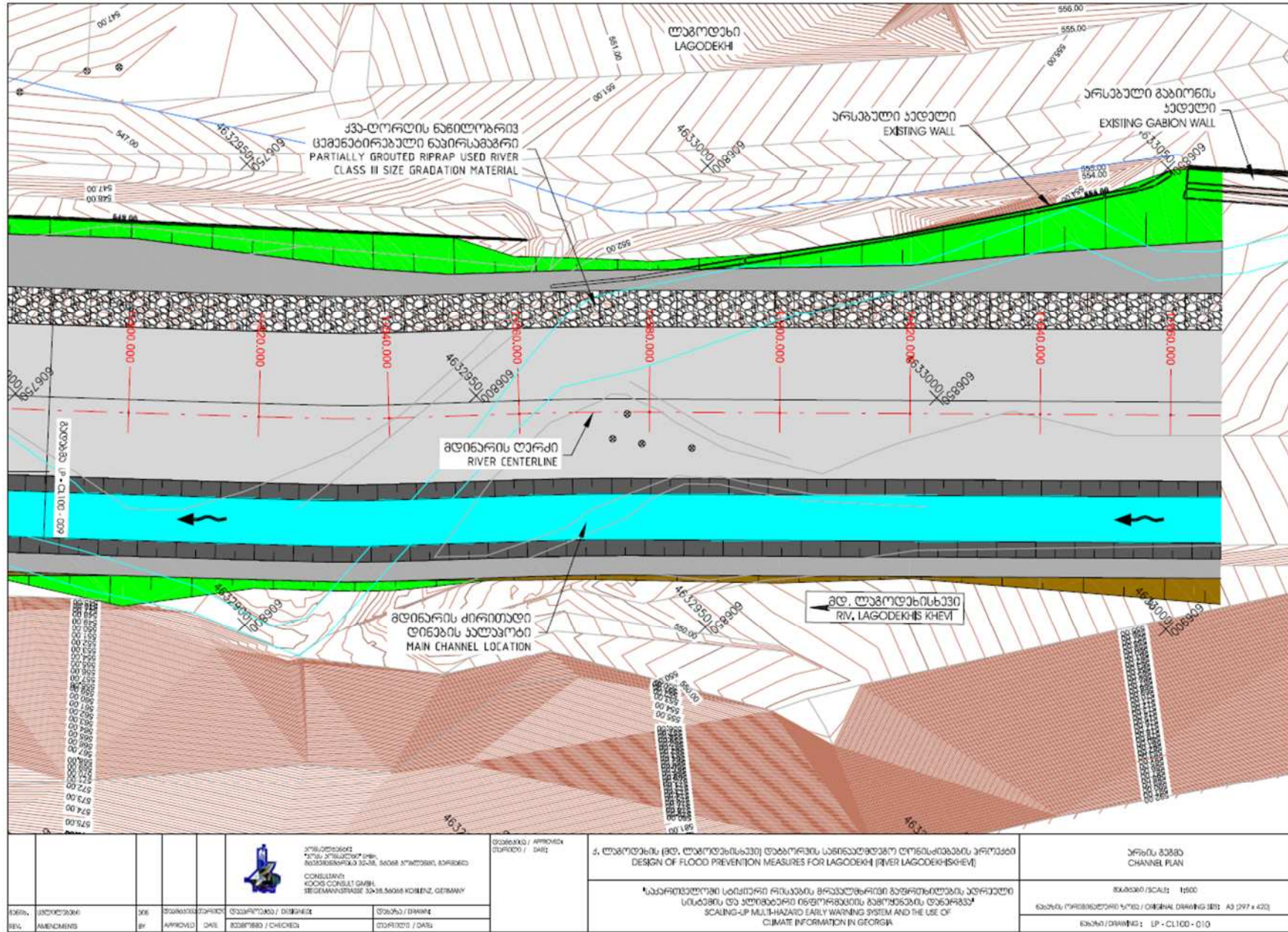



 <p>შპს "კოდს კონსალტი" KODS CONSULTING GMBH REG. IN MAINFRANKEN 30438, 50048 KÖLN/FZ, GERMANY</p>		<p>შპს "საქსტან" / APPROVED SAPSTAN / DATE:</p>		<p>ა. ლაგოდეხის (მდ. ლაგოდეხისხევი) ტაბორის საშიშროებაზე ურთქვეშა DESIGN OF FLOOD PREVENTION MEASURES FOR LAGODEKHI (RIVER LAGODEKHI-SHEVI)</p>		<p>ქრისტიან ბაბიძე CHANNEL PLAN</p>	
<p>კონსულტანტი KODS CONSULTING GMBH REG. IN MAINFRANKEN 30438, 50048 KÖLN/FZ, GERMANY</p>		<p>შპს "საქსტან" / APPROVED SAPSTAN / DATE:</p>		<p>საქართველოში სტიქიური რისკების მრავალფეროვანი ზემოქმედების ურთქვეშა სისტემისა და კლიმატური მრავალფეროვანი ზემოქმედების ტანჯვის SCALING-UP MULTHAZARD EARLY WARNING SYSTEM AND THE USE OF CLIMATE INFORMATION IN GEORGIA</p>		<p>მასშტაბი / SCALE: 1:500 შეშენების მრავალფეროვანი ნახატი / ORIGINAL DRAWING SET: A3 (297 x 420) შეშენების მრავალფეროვანი ნახატი / ORIGINAL DRAWING: LP - CL100 - 006</p>	
<p>შეშენების REV. AMENDMENTS</p>	<p>შეშენების BY</p>	<p>შეშენების APPROVED DATE</p>	<p>შეშენების CHECKED</p>	<p>შეშენების DRAWN</p>	<p>შეშენების DATE</p>	<p>შეშენების SCALE</p>	<p>შეშენების ORIGINAL DRAWING SET</p>







REV.	AMENDMENTS	BY	APPROVED	DATE	DRAWN / CHECKED	DATE	<p>კოკოს კონსულტინგის შპს KOCOS CONSULT GMBH REGISTRATION NO. 32381, 34068 KOBLENZ, GERMANY</p>	<p>შემამუშავებელი / APPROVED</p> <p>შემამუშავებელი / DATE</p>	<p>დ. ლაგოდეხის (მდ. ლაგოდეხის ხეობის) ტერიტორიის სანაპირო დაცვის ღონისძიებების პროექტი</p> <p>DESIGN OF FLOOD PREVENTION MEASURES FOR LAGODEKHI (RIVER LAGODEKHI-KHEVI)</p>	<p>შპს-ის მხრიდან</p> <p>CHANNEL PLAN</p>



		 <p>კოოს კონსულტი KOOCS CONSULT GMBH STEGENWANDSTRASSE 32-38, 56088 KOBLENZ, GERMANY</p>		<p>შემამუშავებელი / APPROVED [Signature]</p> <p>შეამუშავებელი / DATE</p>	<p>მ. ლაგოდეხის (მდ. ლაგოდეხისხევი) ნაპირდაცვის სისტემის პროექტი DESIGN OF FLOOD PREVENTION MEASURES FOR LAGODEKHI (RIVER LAGODEKHI'S KHEVI)</p>	<p>ქანის მანძილი CHANNEL PLAN</p>
<p>სტადია / STAGE</p> <p>შეამუშავებელი / APPROVED</p> <p>შეამუშავებელი / DATE</p>	<p>შეამუშავებელი / CHECKED</p> <p>შეამუშავებელი / DATE</p>	<p>შეამუშავებელი / CHECKED</p> <p>შეამუშავებელი / DATE</p>	<p>შეამუშავებელი / CHECKED</p> <p>შეამუშავებელი / DATE</p>	<p>სააპრობაციო სტადიაში ჩვენების მიხედვით გადამამუშავების აუქციონის სტადიაში და კლიმატური ინფორმაციის გამოყენების შესახებ SCALING-UP MULTIHAZARD EARLY WARNING SYSTEM AND THE USE OF CLIMATE INFORMATION IN GEORGIA</p>	<p>მასშტაბი / SCALE: 1:800</p> <p>მასშტაბის უწყობილობა / ORIGINAL DRAWING SET: A3 (297 x 420)</p> <p>მასშტაბი / DRAWING: LP - CL100 - 010</p>	




				კონსულტ გმბი "საინჟინერო-კონსტრუქციული და პროექტირების კომპანია" KONSULT GMBH INGENIEURBÜRO FÜR BERATUNG UND PLANUNG SEGENHAFENSTRASSE 30-38, 56068 KOBLENZ, GERMANY		თანახმა / APPROVED თარიღი / DATE	4. ლაგოდეხის (მდ. ლაგოდეხის-330) დაზარალების საშიშროების შემცირების ღონისძიებების პროექტი DESIGN OF FLOOD PREVENTION MEASURES FOR LAGODEKHI (RIVER LAGODEKHI)	გრძობის პროექტი LONGITUDINAL PROFILE
რევიზია / REV. ცვლილებები / AMENDMENTS	თარიღი / DATE 306	დამამუშავებელი / BY 306	დამამუშავებელი / APPROVED 306	დამამუშავებელი / CHECKED 306	დამამუშავებელი / DESIGNED 306	დამამუშავებელი / DATE 306	საქართველოში სტიქიური რისკების მართვის ეროვნული სისტემის და უსაფრთხოების მართვის სისტემის განხორციელების პროექტი SCALING UP NATIONAL HAZARD EARLY WARNING SYSTEM AND THE USE OF CLIMATE INFORMATION IN GEORGIA	მასშტაბი / SCALE: 1:100/1000 საპროექტო ნახატი / ORIGINAL DRAWING SET: A3 (297 x 420) საპროექტი / DRAWING: P9 • Cl. 100 • 04



REV.	საპროექტო / DESIGN	BY	გამოამტკიცა / APPROVED	DATE	 კონსულტანტი / CONSULTANT KOKKI CONSULT GMBH STEIGMANNSTRASSE 22-28, 56068 KOBLENZ, GERMANY	დამამტკიცებელი / APPROVED DATE	4. ლაგოდეხის (მდ. ლაგოდეხის) ტექნიკური საპროექტო ღონისძიებების დიზაინი DESIGN OF FLOOD PREVENTION MEASURES FOR LAGODEKHI (RIVER LAGODEKHI)	მდინარის გრძობითი პროფილი LONGITUDINAL PROFILE
	AMENDMENTS		APPROVED					

6.3 დანართი 3. ნაპირდამცავი ნაგებობის განივი პროფილები¹



¹ მასალის დიდი მოცულობის გამო განივი ჭრილები წარმოდგენილია 10-40 მ-იანი ინტერვალებით

