

შეზღუდული
საზოგადოება
დირექტორი

პასუხისმგებლობის
“ლეგომეტალი“-ს

_____ /თ. სალუქვაძე/

" ____ " _____ 2018 წ.

შეზღუდული პასუხისმგებლობის საზოგადოება “ლეგომეტალი“
ალუმინის ჯართისაგან ალუმინის სხმულების
წარმოების საამქრო
(გარდაბნის რაიონი, სოფელი მარტყოფი, ს/კ: 81.10.38.050)

გარემოზე ზემოქმედების შეფასების ანგარიში

შემსრულები:
შპს „წარმოების ეკოლოგია“
მობ: 593 31-37-80

დირექტორი



გ. დარციძე

თბილისი 2018

ანოტაცია

შეზღუდული პასუხისმგებლობის საზოგადოება „ლეგომეტალი“-ის ალუმინის ჯართისაგან ალუმინის სხმულების წარმოების საამქროს საქმიანობის “გარემოზე ზემოქმედების შეფასების ანგარიში” წარმოადგენს საქართველოს კანონმდებლობით გათვალისწინებული გარემოსდაცვითი დამასახულებელი დოკუმენტაციის შემადგენელ ნაწილს, რომელიც მუშავდება “გარემოსდაცვითი შეფასების კოდექსი” საქართველოს კანონით, აგრეთვე გარემოსდაცვითი საკანონმდებლო და ნორმატიული აქტებით დადგენილი მოთხოვნებიდან გამომდინარე, დაგეგმილი საქმიანობისათვის გარემოსდაცვითი გადაწყვეტილების მისაღებად საჭირო პროცედურების გასავლელად.

საწარმოო ობიექტის განლაგების ტერიტორიაზე, დასახული მიზნებისა და დაგეგმილი ტექნოლოგიური პროცესების შესატყვისი რეგლამენტის განხორციელებით - დაგეგმილი საქმიანობის რეალიზაცია წარმოშობს სოციალურ და ბუნებრივ გარემოზე ზემოქმედებას.

წარმოდგენილ დოკუმენტაციაში შეფასებულია ამ დაგეგმილი საქმიანობის შედეგად წარმოქმნილი მავნე ნივთიერებების ემისიების დასაშვები საპროექტო ნორმატივები - ბუნებრივი გარემოს მდგომარეობის ქვეყანაში მიღებული ხარისხობრივი ნორმების, სანიტარიულ - ჰიგიენური მოთხოვნების, საწარმოო ობიექტის განლაგების რაიონის ეკოლოგიური და კლიმატურ-მეტეოროლოგიური პირობების, ემისიების პარამეტრებისა და სხვა ფაქტორების გათვალისწინებით.

წინამდებარე დოკუმენტაციაში, ბუნებრივ და სოციალურ გარემოზე ზემოქმედების ოდენობისა და ხასიათის განსაზღვრის მიზნით, დადგენილია ზემოქმედების ფაქტორები, ძირითადი ობიექტები, გავრცელების მასშტაბი, შეფასებულია ზემოქმედების სახეები, მათი წარმოქმნის ალბათობა და მოცემულია ზემოქმედებით გამოწვეული ახალი მდგომარეობის ანალიზი, გამოვლენილია ზემოქმედების შემცირების შესაძლებლობები, ყველა სახის ემისიებისა და ნარჩენების მინიმიზაციის, მართვისა და უტილიზაციის საშუალებები, საწარმოს ფუნქციონირების შესაძლო შედეგები საზოგადოების სოციალურ - ეკონომიკურ მდგომარეობაზე, მოსახლეობის საცხოვრებელ გარემოსა და ჯანმრთელობაზე, აგრეთვე გარემოს ცალკეულ კომპონენტებზე და კომპლექსებზე.

დოკუმენტაციაში განსაზღვრულია ზემოქმედების კონტროლისა და მონიტორინგის მეთოდები, გარემოზე ზემოქმედების დადგენილი და შესაძლო უაარყოფითი გავლენის თავიდან აცილების ან შერბილების ღონისძიებები, ქვეყანაში მიღებული, საკანონმდებლო და ნორმატიული ბაზის მოთხოვნების შესაბამისად.

სარჩევი

გვერდი

-	ანოტაცია	1
-	გამოყენებულ ცნებათა განმარტებები	4
1	შესავალი	7
1.1	- გარემოზე ზემოქმედების შეფასების ანგარიშის შინაარსი	7
1.2	- გარემოზე ზემოქმედების შეფასების ნორმატიული და სამართლებრივი ასპექტები	9
1.3	- დაგეგმილი საქმიანობის საწარმოო ობიექტის ფუნქციონირების საფუძვლები	13
2	გარემოს არსებული მდგომარეობის ანალიზი	15
2.1	- საპროექტო ტერიტორიის ადგილმდებარეობა	15
2.2	- საკვლევი ტერიტორიის გეოლოგიური პირობები	19
2.3	- კლიმატურ-მეტეოროლოგიური პირობები	28
2.4	- ზედაპირული წყლები	31
2.5	- ფაუნა-ფლორა	32
2.6	- ძირითადი ნიადაგები და ლანდშაფტები	35
2.7	- დაცული ტერიტორიები	36
2.8	- კულტურული მემკვიდრეობის ძეგლები	37
2.9	- ეკოლოგიური მდგომარეობის ანალიზი	38
2.10	- გარემოზე ფიზიკური ზემოქმედების ფაქტორები	42
2.10.1	- ხმაური	42
2.10.2	- ვიბრაცია	47
2.10.3	- ელექტრომაგნიტური გამოსხივება	48
3	საწარმოო ობიექტის ბუნებრივ და სოციალურ გარემოზე ზემოქმედების დახასიათება	49
3.1	- საწარმოო ობიექტის ტექნოლოგიური სქემა და რეგლამენტი	49
3.2	- მოთხოვნები ბუნებრივ და ენერგეტიკულ რესურსებზე	53
3.3	- საქმიანობით გამოწვეული ზეგავლენის ანალიზი	55
4	გარემოს მდგომარეობის რაოდენობრივი და ხარისხობრივი მახასიათებლების ცვლილებების პროგნოზი	56
4.1	- ატმოსფერული ჰაერი	56
4.2	- ზემოქმედება წყლის ხარისხზე	68
4.3	- ზემოქმედება ზედაპირულ წყლებზე	71
4.4	- ნიადაგების და გრუნტის ხარისხობრივი მდგომარეობის შეფასება და ნიადაგების დაბინძურების ფაქტორი	71
4.5	- ზემოქმედება ბიოლოგიურ გარემოზე	72
4.6	- ზემოქმედება დაცულ ტერიტორიებზე	73
4.7	- ზემოქმედება ადამიანის ჯანმრთელობასა და უსაფრთხოებაზე	73
4.8	- მიწისქვეშა წყლების დაბინძურების რისკები	74
5	საქმიანობის შედეგად შესაძლებელი ავარიული სიტუაციების აღბათობა და მათი მოსალოდნელი შედეგების თავიდან აცილების წინადადებები	75
5.1	შესაძლებელი ავარიული სიტუაციების აღბათობის განსაზღვრა და მათი მოსალოდნელი შედეგების შეფასება	77
5.2	ავარიის შესახებ შეტყობინება	78
5.3	საწარმოს მიმდინარე საქმიანობის პროცესში ფიზიკურ და სოციალურ გარემოზე ნეგატიური ზემოქმედების შერბილების ღონისძიებათა გეგმა	80
6	საქმიანობის ეკოლოგიური, სოციალური და ეკონომიკური შედეგების შეფასება	83
7	გარემოში მავნე ნივთიერებათა გამოყოფის შემცირების ტექნიკური საშუალებები	88

8.	ნარჩენების მართვის გეგმა	90
8.1	საკანონმდებლო საფუძველი	90
8.2.	ნარჩენების მართვის გეგმის მიზნები და ამოცანები	90
8.3.	ნარჩენების მართვის იერარქია და პრინციპები	91
8.4.	საქმიანობის განხორციელების პროცესში წარმოქმნილი ნარჩენების სახეობები და მიახლოებითი რაოდენობები	93
8.5.	ნარჩენების მართვის პროცესის აღწერა	95
8.6.	ნარჩენების დროებითი შენახვის მეთოდები და პირობები	96
8.7.	ნარჩენების დამუშავება/საბოლოო განთავსება	97
8.8.	ნარჩენებთან უსაფრთხო მოპყრობის ზოგადი მოთხოვნები	99
8.9.	ნარჩენებზე კონტროლის მეთოდები	100
9	ნარჩენი (კუმულატიური) ზეგავლენის კონტროლისა და მონიტორინგის მეთოდები	102
10	პროექტის ალტერნატიული ვარიანტები	103
10.1	- პროექტის განხორციელების ალტერნატიული ვარიანტების ანალიზი	103
10.2	- არაქმედების ალტერნატიული ვარიანტი	104
10.3	- სადნობი ღუმელის და მტვერგამჭმენდი სისტემის ალტერნატიული ვარიანტები	104
10.4	- ტექნოლოგიური ალტერნატივები	105
10.5	- ტერიტორიის შერჩევის ალტერნატივები	105
11	გარემოზე დადგენილ ზემოქმედებათა ფაქტორების შედეგად მიღებული “გარემოს მოსალოდნელი მდგომარეობის” პროგნოზი	106
12	საქმიანობის გარემოსდაცვითი მენეჯმენტის და მონიტორინგის გეგმა	107
13	- საქმიანობის შეწყვეტის შემთხვევაში გარემოს პირვანდელ მდგომარეობამდე აღდგენის პირობები	118
13.1	- მოკლევადიანი გაჩერება ან რემონტი	118
13.2	- ექსპლუატაციის ხანგრძლივი შეწყვეტა ან კონსერვაცია	118
13.3	- ობიექტის ლიკვიდაცია	119
14	სკოპინგის ეტაპზე საზოგადოების ინფორმირებისა და მათ მიერ წარმოდგენილი მოსაზრებებისა და შენიშვნების შეფასება	120
15	ძირითადი შედეგები და დასკვნები	121
-	გამოყენებული ლიტერატურა	123
-	დანართი: საილუსტრაციო მასალა და გათვლების მონაცემები	124
-	- საწარმოო ობიექტის გენგეგმა გაფრქვევის წყაროთა ჩვენებით	125
-	- საწარმოო ობიექტის განლაგების სიტუაციური რუკა	126
-	- გათვლების მონაცემები	127

გამოყენებულ ცნებათა განმარტებები

“ატმოსფეროს დაბინძურების პოტენციალი (ადპ)” – მეტეოროლოგიური ფაქტორების კომპლექსი, რომელიც განაპირობებს ატმოსფეროს უნარს, განაზავოს ჰაერში არსებული მინარევები;

“ატმოსფერულ ჰაერში მავნე ნივთიერების ზღვრულად დასაშვები კონცენტრაცია(ზდკ)” – მავნე ნივთიერების მაქსიმალური კონცენტრაცია დროის გარკვეულ მონაკვეთში(20-30 წთ, 24 სთ), რომელიც არ ახდენს არც უშუალო და არც რაიმენაირ ზეგავლენას ადამიანის ორგანიზმზე, მის აწმყო და მომავალ თაობებზე შორეული შედეგების ჩათვლით, არ აქვეითებს შრომის უნარიანობას და არ აუარესებს მათ თვითშეგრძნებებს;

“გარემოს დაბინძურება (მავნე ნივთიერებების ემისია)” – გარემოს კომპონენტებში შენარევების არსებობა, ან მათ შემადგენლობაში მუდმივად არსებული ნივთიერებების ნორმალური თანაფარდობის შეცვლა, რომელმაც შეიძლება უარყოფითად იმოქმედოს მოსახლეობის ცხოვრების პირობებზე და ჯანმრთელობაზე, აგრეთვე გარემო ფაქტორებზე;

“გარემოზე ზემოქმედების ნებართვა” – საქართველოს გარემოს დაცვისა და ბუნებრივი რესურსების სამინისტროს მიერ საქართველოს კანონმდებლობით დადგენილი წესითა და ფორმით, განუსაზღვრელი ვადით მინიჭებული უფლება, რომელიც გაიცემა საქმიანობის განმახორციელებელზე და საქმიანობის დაწყების სამართლებრივი საფუძველია;

“გარემოზე ზემოქმედების შეფასება (გზშ)” – დაგეგმილი საქმიანობის შესწავლისა და გამოკვლევის პროცედურა, რომლის მიზანია გარემოს ცალკეული ელემენტების, ადამიანის, ასევე ლანშაფტის და კულტურული მემკვიდრეობის დაცვა, ადამიანის ჯანმრთელობაზე და უსაფრთხოებაზე, მცენარეულ საფარსა და ცხოველთა სამყაროზე, ნიადაგზე, ატმოსფერულ ჰაერზე, წყლის ობიექტებზე, კლიმატზე, ეკოსისტემებზე და ისტორიულ – კულტურულ ძეგლებზე ან ყველა ჩამოთვლილი ფაქტორების ერთიანობაზე (მათ შორის, ამ ფაქტორების ზეგავლენა კულტურულ მემკვიდრეობაზე და სოციალურ-ეკონომიკურ ფასეულობებზე) პირდაპირი და არაპირდაპირი (პოტენციური) მოსალოდნელი ზემოქმედების შესწავლა, გამოვლენა, აღწერა და გარემოს ახალი მდგომარეობის ანალიზი;

“გარემო” – ბუნებრივი გარემოსა და ადამიანის მიერ სახეცვლილი (კულტურული) გარემოს ერთობლიობა, რომელიც მოიცავს ურთიერთდამოკიდებულებაში მყოფ ცოცხალ და არაცოცხალ, შენარჩუნებულ და ადამიანის მიერ სახეცვლილ ბუნებრივ ელემენტებს;

“გარემოს დაცვა” – ადმინისტრაციულ, სამეურნეო, ტექნოლოგიურ, პოლიტიკურ-სამართლებრივ და საზოგადოებრივ ღონისძიებათა ერთობლიობა, რომელიც უზრუნველყოფს გარემოში არსებული ბუნებრივი წონასწორობის შენარჩუნებას და აღდგენას;

“გარემოს დაცვის სამენეჯმენტო სისტემა” – საქმიანობის ობიექტის მართვის სისტემისა და ბიზნეს-სტრატეგიის შემადგენელი ნაწილი, რომელიც მოიცავს გარემოზე ზემოქმედების სააკითხებთან პირდაპირ და არაპირდაპირ დაკავშირებულ, ობიექტის ფუნქციონირების

ყველა ასპექტს (გარემოს დაცვის სამენეჯმენტო გეგმის, გარემოსდაცვითი პოლიტიკის, ორგანიზაციისა და საკადრო უზრუნველყოფის ჩათვლით);

“ინვესტორი” – საქმიანობის განმახორციელებელი სუბიექტი, რომელიც არის საქმიანობის ინიციატორი და მიმართავს გარემოსდაცვითი ნებართვის გამცემ ორგანოს კანონით განსაზღვრული ჩამონათვალის შესაბამისი ნებართვის მისაღებად;

“გარემოს დაცვის ნორმები” – გარემოზე საქმიანობის ზემოქმედების ისეთი ნორმები, რომლებიც უზრუნველყოფენ გარემოს ეკოლოგიურ წონასწორობას. ამ მიზნით დაწესებული გარემოს მდგომარეობის ხარისხობრივი ნორმები – ატმოსფერულ ჰაერში, წყალში და ნიადაგში ადამიანის ჯანმრთელობისა და ბუნებრივი გარემოსათვის მავნე ნივთიერებათა კონცენტრაციებისა და მიკროორგანიზმების რაოდენობათა ზღვრულად დასაშვები ნორმები, ხმაურის, ვიბრაციის, ულტრაბგერებისა და სხვა სახის ფიზიკური ზემოქმედების ზღვრულად დასაშვები ნორმები, რადიაციული ზემოქმედების ზღვრულად დასაშვები ნორმები, გარემოში მავნე ნივთიერებათა ემისიისა და მიკროორგანიზმებით გარემოს დაბინძურების ზღვრულად დასაშვები ნორმები, გარემოში ქიმიურ საშუალებათა გამოყენების ნორმები, ეკოლოგიური მოთხოვნები პროდუქციისადმი, გარემოზე დატვირთვის ნორმები;

“ლიცენზია” – ადმინისტრაციული ორგანოს მიერ ადმინისტრაციული აქტის საფუძველზე პირისათვის კანონით დადგენილი პირობების დაკმაყოფილების საფუძველზე მინიჭებული განსაზღვრული საქმიანობის განხორციელების უფლება;

“სარგებლობის ლიცენზია” – ლიცენზიის სახეობა, რომლითაც პირს ენიჭება სახელმწიფო რესურსებით სარგებლობის უფლება;

“საქმიანობის ლიცენზია” – ლიცენზიის სახეობა, რომლითაც პირს ენიჭება განსაზღვრული კონკრეტული ლიცენზირებადი საქმიანობის განხორციელების უფლება;

“გენერალური ლიცენზია” – უფლება, როდესაც პირს შეუძლია ერთიანი ზოგადი ლიცენზიის საფუძველზე განახორციელოს მსგავსი ტიპის საქმიანობები და ვალდებული არ არის ცალ-ცალკე მოიპოვოს თითოეული საქმიანობის ლიცენზია;

“სპეციალური ლიცენზია” – უფლება, როდესაც პირს შეუძლია განახორციელოს რომელიმე ვიწრო საქმიანობა ლიცენზირებადი საქმიანობის ზოგადი სახეობიდან და ვალდებულია წარმოადგინოს მხოლოდ სპეციალური სალიცენზიო პირობების დამაკმაყოფილებელი ფაქტობრივი გარემოებები;

“სალიცენზიო მოწმობა” – ლიცენზიის უფლების დამადასტურებელი საბუთი;

“მდგრადი განვითარება” – საზოგადოების განვითარების ისეთი სისტემა, რომელიც საზოგადოების ეკონომიკური განვითარებისა და გარემოს დაცვის ინტერესებით უზრუნველყოფს ადამიანის ცხოვრების დონის ხარისხის ზრდას და მომავალი თაობების უფლებას – ისარგებლონ შეუქცევადი რაოდენობრივი და ხარისხობრივი ცვლილებებისაგან მაქსიმალურად დაცული ბუნებრივი რესურსებითა და გარემოთი;

“მნიშვნელოვანი რეკონსტრუქცია, ტექნიკური და ტექნოლოგიური განახლება” – ისეთი რეკონსტრუქცია, ტექნიკური და ტექნოლოგიური განახლება, რომელიც ძირეულად

ცვლის საქმიანობის პარამეტრებს და რომელთა განსახორციელებლად საჭიროა ტექნიკურ-ეკონომიკური დასაბუთების პროექტის დამუშავება;

“ნებართვა” – კანონით გათვალისწინებული, განსაზღვრული ან განუსაზღვრელი ვადით ქმედების განხორციელება, რომელიც უკავშირდება ობიექტს და ადასტურებს ამ განზრახვის კანონით დადგენილ პირობებთან შესაბამისობას;

“სანებართვო მოწმობა” – ნებართვის ფლობის დამადასტურებელი საბუთი;

“საკონსულტაციო ფირმა” – იურიდიული პირი, რომელსაც თავისი წესდების შესაბამისად უფლება აქვს გასწიოს კონსულტაცია გარემოსდაცვითი საქმიანობის სფეროში (მათ შორის, დაგეგმილი საქმიანობის გარემოსდაცვითი ტექნიკურ-ეკონომიკური დასაბუთების პროექტების დამუშავებაში);

“საუკეთესო ტექნოლოგია” – გარემოსდაცვითი თვალსაზრისით საუკეთესო, გამოყენებადი და ეკონომიკურად ხელმისაწვდომი ტექნოლოგია, რომელიც ყველაზე უფრო ეფექტურია გარემოზე მავნე ზემოქმედების თავიდან აცილების, მინიმუმამდე შემცირების, ან გარდაქმნის თვალსაზრისით, შესაძლოა არ იყოს ფართოდ დანერგილი და გავრცელებული, მაგრამ მისი ათვისება, დანერგვა და გამოყენება შესაძლებელია ტექნიკური თვალსაზრისით, შესაძლოა ეკონომიკურად არ განაპირობებდეს მნიშვნელოვნად მაღალი ღირებულების ხარჯზე ზღვრული გარემოსდაცვითი სარგებლის მიღების მიზანშეწონილობას, მაგრამ იგი, ამავე დროს, ეკონომიკური თვალსაზრისით ხელმისაწვდომია საქმიანობის სუბიექტისათვის;

“საქმიანობა” – სამეწარმეო, სამეურნეო ან ყველა სხვაგვარი საქმიანობა, განსახლებისა და განვითარების გეგმებისა და პროექტების განხორციელება, ინფრასტრუქტურული პროექტების, განაშენიანებისა და სექტორული განვითარების გეგმების, საქართველოს ტერიტორიაზე არსებული წყლის, ტყის, მიწის, წიაღისა და სხვა ბუნებრივი რესურსების დაცვის, გამოყენებისა და სარგებლობის პროექტებისა და პროგრამების განხორციელების ჩათვლით, ასევე არსებული საწარმოების მნიშვნელოვანი რეკონსტრუქცია და ტექნიკურ-ტექნოლოგიური განახლება;

“საქმიანობის განმახორციელებელი” – ფიზიკური ან იურიდიული პირი, აგრეთვე კანონით გათვალისწინებული სხვა ორგანიზაციული წარმონაქმნი (რომელიც არ არის იურიდიული პირი), რომელიც არის ეკოლოგიური ექსპერტიზისადმი დაქვემდებარებული საქმიანობის განხორციელების ინიციატორი და მიმართავს შესაბამის ორგანოს ეკოლოგიური ექსპერტიზისადმი დაქვემდებარებული საქმიანობის განხორციელების უფლების მისაღებად;

“ფონური დაბინძურება” – გარემოს კომპონენტების დაბინძურების ყველა არსებული წყაროების ერთობლივი მოქმედება, რომელიც ჩამოყალიბდა გარკვეულ რაიონში, ახალი ობიექტის მშენებლობისას ან არსებული წყაროების სავარაუდო გაფართოების მომენტისათვის;

1. შესავალი

შეზღუდული პასუხისმგებლობის საზოგადოება „ლეგომეტალი“-ის ალუმინის ჯართისაგან ალუმინის სხმულების წარმოების საამქროს საქმიანობის „გარემოზე ზემოქმედების შეფასების ანგარიში“ წარმოადგენს საქართველოს კანონმდებლობით გათვალისწინებული გარემოსდაცვითი დამასაბუთებელი დოკუმენტაციის შემადგენელ ნაწილს, რომელიც მუშავდება „გარემოსდაცვითი შეფასების კოდექსი“-ს საქართველოს კანონით, აგრეთვე გარემოსდაცვითი საკანონმდებლო და ნორმატიული აქტებით დადგენილი მოთხოვნებიდან გამომდინარე - დაგეგმილი საქმიანობისათვის გარემოსდაცვითი გადაწყვეტილების მისაღებად საჭირო პროცედურების გასავლელად.

დოკუმენტაციის მიზანია, არსებული საქმიანობისათვის გარემოსდაცვითი გადაწყვეტილების მისაღებად დამუშავებული გარემოსდაცვითი ტექნიკურ-ეკონომიკური დასაბუთება - საწარმოო ობიექტის პროექტირებისა და ოპერირების პირობების სპეციფიკის გათვალისწინებით, რისთვისაც აუცილებელია ობიექტურად განისაზღვროს გარემოზე მოსალოდნელი ზემოქმედების ძირითადი ასპექტები, შესწავლილ იქნეს საწარმოს განლაგების რაიონის ბუნებრივი და სოციალური გარემოს არსებული მდგომარეობა, შეფასდეს ამ გარემოზე დაგეგმილი საქმიანობის საწარმოო ობიექტის გავლენის მასშტაბები და წარმოდგენილ იქნეს მოსაზრებები უარყოფითი ზემოქმედების პარამეტრების რეგულირების მისაღწევად.

აღნიშნული საქმიანობის სპეციფიკაზე დაყრდნობით, წარმოდგენილ დოკუმენტაციაში, საწარმოო ობიექტის განლაგების რაიონისათვის დამახასიათებელი მეტეოროლოგიურ-კლიმატური და არსებული ეკოლოგიური პირობების გათვალისწინებით, საფუძვლიანი ანალიზია ჩატარებული ბუნებრივი და სოციალური გარემოს ცალკეული კომპონენტების დაცვის უზრუნველსაყოფად.

1.1. გარემოზე ზემოქმედების შეფასების ანგარიშის შინაარსი

წარმოდგენილი დოკუმენტაცია შედგება თავფურცლის, ანოტაციის, სარჩევის, გამოყენებულ ცნებათა განმარტებების და შინაარსობრივი თავებისაგან, აგრეთვე გამოყენებული ლიტერატურის ჩამონათვალისა და დანართებისაგან.

კერძოდ:

1. საქმიანობის განხორციელების ადგილის აღწერას, GIS (გეოინფორმაციული სისტემები) კოორდინატების მითითებით (shp-ფაილთან ერთად), აგრეთვე დაგეგმილი საქმიანობისთვის გარემოს არსებული მდგომარეობის აღწერას;
- ინფორმაციას მიწის კატეგორიისა და მიწათსარგებლობის ფორმის შესახებ, როგორც მშენებლობის, ისე ექსპლუატაციის ეტაპზე;
- ინფორმაციას დაგეგმილი საქმიანობის ფიზიკური მახასიათებლების (სიმძლავრე, მასშტაბი და საწარმოო პროცესი, მათ შორის, შესაძლო საწარმოებელი პროდუქციის ოდენობა, მოთხოვნილი ენერჯია, წარმოებისას გამოსაყენებელი მასალა და ბუნებრივი რესურსები და სხვა) შესახებ;
- ინფორმაციას სადემონტაჟო სამუშაოებისა და მეთოდების შესახებ (საჭიროების შემთხვევაში);

- ინფორმაციას მშენებლობისა და ექსპლუატაციის ეტაპებზე შესაძლო უარყოფითი შედეგების და ემისიების (როგორებიცაა წყლის, ჰაერის, მიწის და წიაღისეულის დაბინძურება, ხმაური, ვიბრაცია, ელექტრომაგნიტური გამოსხივება, სითბური გამოსხივება, რადიაცია) შესახებ;
 - ინფორმაციას იმ ნარჩენების სახეების, მახასიათებლებისა და რაოდენობის შესახებ, რომლებიც შესაძლოა წარმოიქმნას მშენებლობისა და ექსპლუატაციის ეტაპებზე, აგრეთვე, საჭიროების შემთხვევაში, ნარჩენების მართვის სფეროში მოქმედი ნორმატიული აქტებით განსაზღვრულ დამატებით ინფორმაციას;
2. ინფორმაციას გარემოს დაცვის მიზნით შემოთავაზებული დაგეგმილი საქმიანობისა და მისი განხორციელების ადგილის ყველა გონივრული ალტერნატივის შესახებ, შესაბამისი დასაბუთებით, მათ შორის, უმოქმედობის (ნულოვანი) ალტერნატივის შესახებ, რომელიც გულისხმობს საქმიანობის განუხორციელებლობის შემთხვევაში გარემოს არსებული მდგომარეობის ბუნებრივად განვითარების აღწერას, რომლის შეფასებაც შესაძლებელია არსებული ინფორმაციის გამოყენებით და მეცნიერულ ცოდნაზე დაყრდნობით;
 3. ინფორმაციას დაგეგმილი საქმიანობის განხორციელებისას გარემოზე შესაძლო მნიშვნელოვანი ზემოქმედების შესახებ, მათ შორის, მოსახლეობაზე, ადამიანის ჯანმრთელობაზე, ბიომრავალფეროვნებაზე (მათ შორის, მცენარეთა და ცხოველთა სახეობები, ჰაბიტატები, ეკოსისტემები), წყალზე (მათ შორის, ჰიდრომორფოლოგიური ცვლილებები, რაოდენობა, ხარისხი), ჰაერზე, ნიადაგზე (მათ შორის, ნიადაგის მოხსნა), მიწაზე (მათ შორის, ორგანული ნივთიერებები, ეროზია, დატკეპნა, დეგრადაცია), კლიმატზე (მათ შორის, სათბურის გაზების ემისია), ლანდშაფტზე, კულტურულ მემკვიდრეობაზე (მათ შორის, არქიტექტურული და არქეოლოგიური ასპექტები) და მატერიალურ ფასეულობებზე ზემოქმედების შესახებ;
 4. ინფორმაციას ამ ნაწილის „გ“ ქვეპუნქტით გათვალისწინებულ კომპონენტებსა და მათ ურთიერთქმედებაზე დაგეგმილი საქმიანობის განხორციელებით შესაძლო პირდაპირი და არაპირდაპირი, კუმულაციური, ტრანსსასაზღვრო, მოკლევადიანი და გრძელვადიანი, პოზიტიური და ნეგატიური ზემოქმედების შესახებ, რომელიც გამოწვეულია:
 - დაგეგმილი საქმიანობისთვის საჭირო სამშენებლო სამუშაოებით, მათ შორის, საჭიროების შემთხვევაში, სადემონტაჟო სამუშაოებით;
 - ბუნებრივი რესურსების (განსაკუთრებით – წყლის, ნიადაგის, მიწის, ბიომრავალფეროვნების) გამოყენებით, ამ რესურსების ხელმისაწვდომობის გათვალისწინებით;
 - გარემოს დამაბინძურებელი ფაქტორების ემისიით, ხმაურით, ვიბრაციით, რადიაციით, ნარჩენების განთავსებითა და აღდგენით;
 - გარემოზე, ადამიანის ჯანმრთელობაზე ან კულტურულ მემკვიდრეობაზე ზემოქმედების რისკებით (მაგალითად, ავარიის ან კატასტროფის შემთხვევაში);
 - სხვა, არსებულ საქმიანობასთან ან დაგეგმილ საქმიანობასთან კუმულაციური ზემოქმედებით;
 - საქმიანობის კლიმატზე ზემოქმედებით და კლიმატის ცვლილებით განპირობებული საქმიანობის მოწყვლადობით;
 - გამოყენებული ტექნოლოგიით, მასალით ან/და ნივთიერებით;

5. ინფორმაციას დაგეგმილი საქმიანობის განხორციელების შედეგად შესაძლო ინციდენტების განსაზღვრისა და მათი შედეგების შეფასების შესახებ, მათ შორის, ავარიულ სიტუაციებზე რეაგირების სამოქმედო გეგმას;
6. სამოქმედო გეგმას დაგეგმილი საქმიანობის განხორციელებით გამოწვეული გარემოსა და ადამიანის ჯანმრთელობაზე უარყოფითი ზემოქმედების შედეგების, მათი თავიდან აცილების, შემცირების, შერბილებისა და კომპენსაციის ღონისძიებათა შესახებ. ინფორმაცია უნდა მოიცავდეს როგორც საქმიანობის განხორციელების, ისე შემდგომი ექსპლუატაციის ეტაპებს;
7. გარემოზე შეუქცევი ზემოქმედების შეფასებას და მისი აუცილებლობის დასაბუთებას, რაც გულისხმობს გარემოზე შეუქცევი ზემოქმედებით გამოწვეული დანაკარგისა და მიღებული სარგებლის ურთიერთშეწონას გარემოსდაცვით, კულტურულ, ეკონომიკურ და სოციალურ ჭრილში;
8. ინფორმაციას დაგეგმილი საქმიანობის შეწყვეტის შემთხვევაში ამ საქმიანობის დაწყებამდე არსებული გარემოს მდგომარეობის აღდგენის საშუალებების შესახებ;
9. დაგეგმილი საქმიანობის განხორციელებით გამოწვეული გარემოზე მნიშვნელოვანი ზემოქმედების აღწერას, რომელიც განპირობებულია ავარიისა და კატასტროფის რისკის მიმართ საქმიანობის მოწყვლადობით;
10. სკოპინგის ეტაპზე საზოგადოების ინფორმირებისა და მის მიერ წარმოდგენილი მოსაზრებებისა და შენიშვნების შეფასებას;
11. ინფორმაციას კვლევების მეთოდოლოგიის და გარემოს შესახებ ინფორმაციის წყაროების თაობაზე;
12. ამ ნაწილის „1“-„11“ ქვეპუნქტებით გათვალისწინებული ინფორმაციის მოკლე არატექნიკურ რეზიუმეს, საზოგადოების ინფორმირებისა და მონაწილეობის უზრუნველსაყოფად.

1.2. გარემოზე ზემოქმედების შეფასების ნორმატიული და სამართლებრივი ასპექტები

საქართველოს ეკონომიკური პოტენციალის ამღლეა არ უნდა განხორციელდეს გარემოზე უარყოფითი და შეუქცევადი ზემოქმედების ხარჯზე. სასიცოცხლო მნიშვნელობის ობიექტების აგების დროსაც კი აუცილებელია გარემოს დაცვის, გარემოსდაცვითი ღონისძიებების გათვალისწინება და ეკოლოგიური წონასწორობის შენარჩუნება.

ადამიანთა ჯანსაღ გარემოში ცხოვრების გარანტიას იძლევა საქართველოს კონსტიტუცია (მუხლი 37). ამ უფლებათა დაცვა გათვალისწინებულია საქართველოს კანონმდებლობით. შესაბამისი კანონები ასახავენ სახელმწიფოს პოზიციას ამ სფეროში, ითვალისწინებენ საერთაშორისო რიგი კონვენციების მოთხოვნებს და მოიცავენ გარემოს დაცვის ღონისძიებათა მთელ კომპლექსს.

ქვემოთ ჩამოთვლილია საქართველოს კანონები და საერთაშორისო კონვენციები, რომლებიც უშუალოდ დაკავშირებულია გარემოზე ზემოქმედების წინასწარი შეფასების ამოცანასთან.

საერთაშორისო კონვენციები გარემოს დაცვის სფეროში

1. კონვენცია `გარემოსდაცვით საკითხებთან დაკავშირებული ინფორმაციის ხელმისაწვდომობის, გადაწყვეტილების პროცესში საზოგადოების მონაწილეობისა და ამ

სფეროში მართლმსაჯულების საკითხებზე ხელმისაწვდომობის შესახებ ორჰუსი, დანია, 23–25 ივნისი 1998 წ.

2. სახიფათო ნარენების ტრანსსასაზღვრო გადაზიდვასა და მათ განთავსებაზე კონტროლის შესახებ, ბაზელი, 1989 წ.

3. კონვენცია ბიოლოგიური მრავალფეროვნების შესახებ ;

4. კონვენცია ცხოველთა მიგრირებადი სახეობების დაცვაზე

5. კონვენცია გადაშენების პირას მყოფი ველური ფაუნისა და ფლორის სახეობათა საერთაშორისო ვაჭრობის თაობაზე;

6. გაერთიანებული ერების ორგანიზაციის კლიმატის ცვლილების ჩარჩო კონვენცია;

7. გაეროს კონვენცია გაუდაბნობასთან ბრძოლის შესახებ იმ ქვეყანაში, რომლებიც განიცდიან სერიოზულ გვალვას და/ან გაუდაბნობას, განსაკუთრებით აფრიკაში;

8. კონვენცია შორ მანძილზე ჰაერის ტრანსსასაზღვრო დაბინძურების შესახებ;

9. გაერთიანებული ერების ორგანიზაციის კლიმატის ცვლილების ჩარჩო კონვენციის კიოტოს ოქმი;

10. 1987 წლის მონრეალის ოქმი ოზონის შრის დამშლელი ნივთიერებების შესახებ;

11. კონვენცია `საერთაშორისო მნიშვნელობის ჭარბტენიანი, განსაკუთრებით წყლის ფრინველთა საბინადროდ ვარგისი, ტერიტორიების შესახებ` რამსარი, 02.02.1971წ

12. შავი ზღვის დაცვის კონვენცია;

13. 1985 წლის ვენის კონვენცია ოზონის შრის დაცვის შესახებ.

გარემოსდაცვითი კანონები

გარემოს დაცვის სფეროში საქართველოში მიღებულია შემდეგი კანონები:

გარემოზე ზემოქმედების შეფასების პროცესში გათვალისწინებული უნდა იქნას საქართველოს შემდეგი გარემოსდაცვითი კანონები (იხილეთ ცხრილი 1)

ცხრილი 1. საქართველოს გარემოსდაცვითი კანონების ნუსხა

მიღების წელი	კანონის დასახელება	სარეგისტრაციო კოდი	საბოლოო ვარიანტი
1994	საქართველოს კანონი ნიადაგის დაცვის შესახებ	370.010.000.05.001.000.080	14/06/2011
1994	საქართველოს კანონი საავტომობილო გზების შესახებ	310.090.000.05.001.000.089	24/12/2013
1995	საქართველოს კონსტიტუცია	010.010.000.01.001.000.116	04/10/2013
1996	საქართველოს კანონი გარემოს დაცვის შესახებ	360.000.000.05.001.000.184	06/09/2013
1996	საქართველოს კანონი წიაღის შესახებ	380.000.000.05.001.000.140	21/03/2014
1997	საქართველოს კანონი ცხოველთა სამყაროს შესახებ	410.000.000.05.001.000.186	06/09/2013
1997	საქართველოს კანონი წყლის შესახებ	400.000.000.05.001.000.253	06/09/2013
1999	საქართველოს კანონი ატმოსფერული ჰაერის დაცვის შესახებ	420.000.000.05.001.000.595	05/02/2014
1999	საქართველოს ტყის კოდექსი	390.000.000.05.001.000.599	06/09/2013
1999	საქართველოს კანონი საშიში	040.160.050.05.001.000.671	06/06/2003

	ნივთიერებებით გამოწვეული ზიანის ანაზღაურების შესახებ		
2003	საქართველოს წითელი ნუსხის და წითელი წიგნის შესახებ	360.060.000.05.001.001.297	06/09/2013
2003	საქართველოს კანონი ნიადაგების კონსერვაციისა და ნაყოფიერების აღდგენა-გაუმჯობესების შესახებ	370.010.000.05.001.001.274	19/04/2013
2005	საქართველოს კანონი ლიცენზიებისა და ნებართვების შესახებ	300.310.000.05.001.001.914	20/02/2014
2006	კანონი ზღვისა და მდინარეთა ნაპირების რეგულირებისა და საინჟინრო დაცვის შესახებ	330.130.000.11.116.005.130	27/12/2006
2007	საქართველოს კანონი ეკოლოგიური ექსპერტიზის შესახებ	360.130.000.05.001.003.079	25/03/2013
2007	საქართველოს კანონი გარემოზე ზემოქმედების ნებართვის შესახებ	360.160.000.05.001.003.078	06/02/2014
2007	საქართველოს კანონი საზოგადოებრივი ჯანმრთელობის შესახებ	470.000.000.05.001.002.920	13/12/2013
2007	საქართველოს კანონი კულტურული მემკვიდრეობის შესახებ	450.030.000.05.001.002.815	25/09/2013
2014	საქართველოს კანონი “სამოქალაქო უსაფრთხოების შესახებ”	140070000.05.001.017468	01/07/2014
2014	ნარჩენების მართვის კოდექსი	360160000.05.001.017608	12/01/2015
2017	გარემოსდაცვითი შეფასების კოდექსი	360160000.05.001.018605	07/12/2017

საქართველოს გარემოსდაცვითი სტანდარტები

წინამდებარე ანგარიშის დამუშავების პროცესში გარემო ობიექტების (ნიადაგი, წყალი, ჰაერი) ხარისხის შეფასებისათვის გამოყენებული შემდეგი გარემოსდაცვითი სტანდარტები (იხ. ცხრილი 2.):

ცხრილი 2. გარემოსდაცვითი სტანდარტების ნუსხა

მიღების თარიღი	ნორმატიული დოკუმენტის დასახელება	სარეგისტრაციო კოდი
15/05/2013	საქართველოს გარემოსა და ბუნებრივი რესურსების დაცვის მინისტრის 2013 წლის 15 მაისის N31 ბრძანებით დამტკიცებული დებულება „გარემოზე ზემოქმედების შეფასების შესახებ“.	360160000.22.023.016156
31/12/2013	ტექნიკური რეგლამენტი - „დაბინძურების სტაციონარული წყაროებიდან ატმოსფერულ ჰაერში გაფრქვევების ფაქტობრივი რაოდენობის განსაზღვრის ინსტრუმენტული მეთოდის, დაბინძურების სტაციონარული წყაროებიდან ატმოსფერულ ჰაერში გაფრქვევების ფაქტობრივი რაოდენობის დამდგენი სპეციალური გამზომ-საკონტროლო აპარატურის სტანდარტული ჩამონათვალისა და დაბინძურების სტაციონარული წყაროებიდან ტექნოლოგიური პროცესების მიხედვით ატმოსფერულ ჰაერში გაფრქვევების ფაქტობრივი რაოდენობის საანგარიშო	300160070.10.003.017660

	მეთოდისა, დამტკიცებულია საქართველოს მთავრობის №435 დადგენილებით.	
31/12/2013	ტექნიკური რეგლამენტი - „ატმოსფერულ ჰაერში მავნე ნივთიერებათა ზღვრულად დასაშვები გაფრქვევის ნორმების გაანგარიშების მეთოდისა“, დამტკიცებულია საქართველოს მთავრობის №408 დადგენილებით.	300160070.10.003.017622
10/01/2014	ტექნიკური რეგლამენტი - „ზედაპირული წყლის ობიექტებში ჩამდინარე წყლებთან ერთად ჩაშვებულ დამაბინძურებელ ნივთიერებათა ზღვრულად დასაშვები ჩაშვების (ზდჩ) ნორმების გაანგარიშების შესახებ ტექნიკური რეგლამენტის დამტკიცების თაობაზე“, დამტკიცებულია საქართველოს მთავრობის №414 დადგენილებით.	300160070.10.003.017621
03/01/2014	ტექნიკური რეგლამენტი - „არახელსაყრელ მეტეოროლოგიურ პირობებში ატმოსფერული ჰაერის დაცვის შესახებ“, დამტკიცებულია საქართველოს მთავრობის №8 დადგენილებით.	300160070.10.003.017603
03/01/2014	გარემოსდაცვითი ტექნიკური რეგლამენტი - დამტკიცებულია საქართველოს მთავრობის №17 დადგენილებით.	300160070.10.003.017608
03/01/2014	ტექნიკური რეგლამენტი - „საქართველოს ტერიტორიაზე რადიაციული უსაფრთხოების ნორმების შესახებ“, დამტკიცებულია საქართველოს მთავრობის №28 დადგენილებით.	300160070.10.003.017585
03/01/2014	ტექნიკური რეგლამენტი - „წყლის სინჯის აღების სანიტარიული წესების მეთოდისა“ დამტკიცებულია საქართველოს მთავრობის №26 დადგენილებით.	300160070.10.003.017615
06/01/2014	ტექნიკური რეგლამენტი - „ატმოსფერული ჰაერის დაბინძურების სტაციონარული წყაროების ინვენტარიზაციის მეთოდისა“, დამტკიცებულია საქართველოს მთავრობის №42 დადგენილებით.	300160070.10.003.017588
14/01/2014	ტექნიკური რეგლამენტის - „გარემოსთვის მიყენებული ზიანის განსაზღვრის (გამოანგარიშების) მეთოდისა“, დამტკიცებულია საქართველოს მთავრობის №54 დადგენილებით.	300160070.10.003.017673
15/01/2014	ტექნიკური რეგლამენტი - „სამუშაო ზონის ჰაერში მავნე ნივთიერებების შემცველობის ზღვრულად დასაშვები კონცენტრაციების შესახებ“, დამტკიცებულია საქართველოს მთავრობის №70 დადგენილებით.	300160070.10.003.017688
15/01/2014	ტექნიკური რეგლამენტი -სასმელი წყლის შესახებ დამტკიცებულია საქართველოს მთავრობის №58 დადგენილებით.	300160070.10.003.017676
15/01/2014	ტექნიკური რეგლამენტი-„სამკურნალო-პროფილაქტიკური დაწესებულებების ნარჩენების შეგროვების, შენახვისა და გაუვნებელების სანიტარიული წესები და ნორმები“, დამტკიცებულია საქართველოს მთავრობის 2014 წლის 15 იანვრის №64 დადგენილებით.	300160070.10.003.017682
04/08/2015	ტექნიკური რეგლამენტი - „კომპანიის ნარჩენების მართვის გეგმის განხილვისა და შეთანხმების წესი“. დამტკიცებულია საქართველოს გარემოსა და ბუნებრივი რესურსების დაცვის მინისტრის №211 ბრძანებით	360160000.22.023.016334

11/08/2015	ტექნიკური რეგლამენტი - „ნაგავსაყრელების მოწყობის ოპერირების, დახურვისა და შემდგომი მოვლის შესახებ“. დამტკიცებულია საქართველოს მთავრობის N421 დადგენილებით.	300160070.10.003.018807
17/08/2015	ტექნიკური რეგლამენტი - „სახეობებისა და მახასიათებლების მიხედვით ნარჩენების ნუსხის განსაზღვრისა და კლასიფიკაციის შესახებ“. დამტკიცებულია საქართველოს მთავრობის N426 დადგენილებით.	300230000.10.003.018812
01/08/2016	საქართველოს მთავრობის 2015 წლის 11 აგვისტოს #422 დადგენილება „ნარჩენების აღრიცხვის წარმოების, ანგარიშგების განხორციელების ფორმისა და შინაარსის შესახებ“.	360100000.10.003.018808
15/08/2017	ტექნიკური რეგლამენტი – „საცხოვრებელი სახლებისა და საზოგადოებრივი/საჯარო დაწესებულებების შენობების სათავსებში და ტერიტორიებზე აკუსტიკური ხმაურის ნორმების შესახებ“	300160070.10.003.020107

1.3. საწარმოს ფუნქციონირების საფუძვლები

შპს „ლეგომეტალი“-ის ალუმინის ჯართისაგან ალუმინის სხმულების წარმოების საამქრო მდებარეობს: გარდაბნის რაიონი, სოფელი მარტყოფი, ს/კ: 81.10.38.050, მისსავე საკუთრებაში არსებულ მიწის ნაკვეთზე. ის ფუნქციონირებს 2016 წლის მაისიდან და აწარმოებს ალუმინის ჯართისაგან ალუმინის სხმულებს.

წლის განმავლობაში საწარმოში გადამუშავდება 7200 ტონა ალუმინის ჯართი და მისგან მიიღება 6497 ტ/წელ ალუმინის სხვადასხვა მარკის სხმულები.

ზოგადი ცნობები საწარმოო ობიექტის შესახებ მოცემულია ცხრილ 1.1-ში.

ძირითადი მონაცემები საწარმოს საქმიანობის შესახებ

№	მონაცემთა დასახელება	დოკუმენტის შედგენის მომენტისათვის
1.	ობიექტის დასახელება	შეზღუდული პასუხისმგებლობის საზოგადოება “ლეგომეტალი”
2.	ობიექტის მისამართი: ფაქტიური: იურიდიული:	გარდაბნის რაიონი, სოფელი მარტყოფი, ს/კ: 81.10.38.050 საქართველო, ქ. თბილისის ვაკე-საბურთალოს რაიონი, პეტრე იბერის ქ., №5
3.	საიდენფიკაციო კოდი	205282362
4.	GPS კოორდინატები	X - 501820.0; Y - 4615947.0
5.	ობიექტის ხელმძღვანელი: გვარი, სახელი ტელეფონები: ელ. ფოსტა:	თამაზი სალუქვაძე ტელ: 599 75-00-33 555 68-99-86 (იურისტი) levgogb@rambler.ru
6.	მანძილი ობიექტიდან უახლოეს დასახლებულ პუნქტამდე:	დასახლებული პუნქტი 650 მ.
7	ეკონომიკური საქმიანობა:	მეტალურგიული წარმოება
8	გამომშვებული პროდუქციის სახეობა	ალუმინის სხმულები
9	საპროექტო წარმადობა:	მაქსიმუმი წარმადობა 0.742 ტ/სთ; 6497 ტ/წელ.
10	მოხმარებული ნედლეულის სახეობები და რაოდენობები:	ალუმინის ჯართი 7200 ტ/წელ
11	მოხმარებული საწვავის სახეობები და რაოდენობები:	788400+525600= 1314000 მ ³ /წელ ბუნებრივი აირი
12	სამუშაო საათების რაოდენობა წელიწადში	8760 საათი
13	სამუშაო საათების რაოდენობა დღე-ღამეში	24 საათი

2. გარემოს არსებული მდგომარეობის ანალიზი

გარემოზე ზემოქმედების შესწავლისა და შესაძლო გავლენის შეფასებისათვის აუცილებელია საწარმოს განლაგების ტერიტორიისათვის ბუნებრივ-ეკოლოგიური ანალიზის ჩატარება. ზემოქმედების ქვეშ მოქცეული გარემოს არსებული მდგომარეობის დახასიათებისათვის

ამ ანალიზის შემადგენელი ნაწილებია:

- საპროექტო ტერიტორიის ადგილმდებარეობა;
- გეოლოგიური მდგომარეობის შეფასება;
- კლიმატურ-მეტეოროლოგიური პირობები;
- ჰიდროლოგიური ქსელის დახასიათება;
- ფაუნა და ფლორა;

- ეკოლოგიური მდგომარეობის ანალიზი (მათ შორის: გარემოს კომპონენტების – ატმოსფერული ჰაერის, წყლის ობიექტების და ნიადაგის საწყისი მდგომარეობის, აგრეთვე გარემოზე ფიზიკური ზემოქმედების ხარისხობრივი მაჩვენებლების შეფასება);

ჩამოთვლილი ეკოლოგიური ფაქტორების გარდა, დაგეგმილი საქმიანობის ყოველი კონკრეტული შემთხვევისათვის შესაძლებელია განსაკუთრებული მნიშვნელობის სხვა ფაქტორების არსებობაც, რაზედაც ყურადღების გამახვილება აუცილებელია გარემოსდაცვითი დამასაბუთებელი დოკუმენტაციის დამუშავების პროცესში.

საწარმოო ობიექტის დაგეგმილი საქმიანობის განხორციელების შემთხვევაში, ბუნებრივი გარემოს არსებული მდგომარეობის მოსალოდნელი ზეგავლენის ქვეშ მოქცეული ცალკეული კომპონენტების ზოგადი ხარისხობრივი და რაოდენობრივი მახასიათებლები აღწერილია მოცემული თავის კონკრეტულ პარაგრაფებში.

2.1 საპროექტო ტერიტორიის ადგილმდებარეობა

შპს „ლეგომეტალი“-ის ალუმინის ჯართისაგან ალუმინის სხმულების წარმოების საამქრო მდებარეობს გარდაბნის რაიონი, სოფელი მარტყოფი, ს/კ: 81.10.38.050, ცენტრალური თბილისი-კახეთის ავტომაგისტრალიდან 680 მეტრით ჩრდილოეთის მიმართულებით. ტერიტორიის ფართობი შეადგენს 0.5007 ჰა-ს, რომელსაც დასავლეთის მხრიდან 180 მეტრში ესაზღვრება ადგილობრივი მნიშვნელობის საავტომობილო გზა და 300 მეტრში მდინარე ლოჭინი, ჩრდილო-აღმოსავლეთის მხრიდან მისგან მდებარეობს დასახლებული პუნქტი ხოლო დანარჩენი მხრიდან სასოფლო-სამეურნეო მიწის სავარგულები.

ტერიტორიის სიტუაციური სქემა დაცილების მანძილების დატანით მოცემულია სურათზე 2.1.1 ხოლო საწარმოს განთავსების ტერიტორიის დეტალური სიტუაციური სქემა სურათზე 2.1.2.

საწარმოს განთავსების ტერიტორია გეომორფოლოგიური თვალსაზრისით მოიცავს გარე კახეთის ზეგნის სამხრეთ-აღმოსავლეთ ნაწილს, რომლის რელიეფის ნიშნულები, საწარმოო მოედნის ფარგლებში მერყეობს 585.60 – 588.20 მეტრის დიაპაზონში. აღნიშნულ

უბანზე და მის მიმდებარე ტერიტორიაზე, რაიმე უარყოფითი ფიზიკური გეოლოგიური პროცესები (მეწყერი, კარსტი, ჩაქცევები და სხვა) არ შეიმჩნევა.

საწარმოს ტერიტორიის კუთხეთა წვეროების კოორდინატები მოცემულია ცხრილ 2.1.1-ში.

ცხრილი 2.1.1.

#	X	Y
1	2	3
1	501787.76	4615999.72
2	501827.93	4616010.63
3	501857.42	4615894.12
4	501787.76	4615999.72

აღნიშნული საწარმოს მიმდებარედ დასავლეთით (მიწის ნაკვეთის საკადასტრო კოდოები 81.10.38.102 და 81.10.27.928) მდებარეობს უჟანგავი ფოლადის ღვინის საცავების დამამზადებელი საწარმო და საქმიანი ეზოს ტერიტორია, ხოლო აღმოსავლეთის მდებარეობს გოგი ბოლქვაძეს (პ/ნ01008052078) სასოფლო სამეურნეო დანიშნულების მიწის ნაკვეთი (ს/კ 81.10.38.043 და 81.10.37.978) და ავტომობილების ტექ.მოსახურების ობიექტი (მიწის ნაკვეთის საკადასტრო კოდი 81.10.38.047).

სურათი 2.1.1. სიტუაციური გეგმა



სურათი 2.1.2. შპს „ლეგომეტალი“-ს ალუმინის სადნობი საამქროს განთავსების ტერიტორიის დეტალური სიტუაციური სქემა



2.2. საკვლევი ტერიტორიის გეოლოგიური პირობები

2.2.1. გეომორფოლოგია

შპს „ლეგომეტალი“-ის ალუმინის ჯართისაგან ალუმინის სხმულების წარმოების საამქრო მდებარეობს გარდაბნის რაიონი, სოფელი მარტყოფი, ს/კ: 81.10.38.050, ცენტრალური თბილისი-კახეთის ავტომაგისტრალიდან 680 მეტრით ჩრდილოეთის მიმართულებით. ტერიტორიის ფართობი შეადგენს 0.5007 ჰა-ს, რომელსაც დასავლეთის მხდიდან 180 მეტრში ესაზღვრება ადგილობრივი მნიშვნელობის საავტომობილო გზა და 300 მეტრში მდინარე ლოჭინი, ჩრდილო-აღმოსავლეთის მხრიდან მისგან მდებარეობს დასახლებული პუნქტი ხოლო დანარჩენი მხრიდან სასოფლო-სამეურნეო მიწის სავარგულები.

გეომორფოლოგიური თვალსაზრისით საკვლევი უბანი მოიცავს გარე კახეთის ზეგნის სამხრეთ-აღმოსავლეთ ნაწილს, რომლის რელიეფის ნიშნულებიც, საწარმოო ტერიტორიის ფარგლებში მერყეობს 585.60 – 588.20 მეტრის დიაპაზონში.

საკვლევ უბანზე და მის მიმდებარე ტერიტორიაზე რაიმე უარყოფითი ფიზიკური გეოლოგიური პროცესები (მეწყერი, კარსტი, ჩაქცევები და სხვა) არ შეიმჩნევა.

ამრიგად, ნაკვეთების ფარგლებში და მათ მიმდებარედ თანამედროვე საშიში გეოდინამიკური პროცესების გამოვლენა არ დაფიქსირდა. ნაკვეთი დღეისათვის გამოირჩევა მდგრადობის მაღალი ხარისხით და ასეთი მდგომარეობა შენარჩუნდება მომავალშიც.

2.2.2. ტექტონიკა-გეოლოგიური აგებულება

განსახილველი უბანი მდებარეობს მდებარეობს გარდაბნის რაიონი, სოფელი მარტყოფი. საქართველოს ტექტონიკური დარაიონების სქემის მიხედვით საკვლევი რაიონი მიეკუთვნება ამიერკავკასიის მთათაშუა ოლქის, აღმოსავლეთ დაპირვის ქართლის მოლასური ქვზონას.

საკვლევი უბნის საინჟინრო-გეოლოგიური პირობების შესწავლის მიზნით, აღნიშნული ტერიტორიის კონტურის ფარგლებში ნორმატიული დოკუმენტების. ს.ნ. და წ. 1.02.07.87 და 02.01-08 მოთხოვნათა გათვალისწინებით, თვითმავალი საბურღი დანადგარის უგბ-1ვს, მექანიკური სვეტური ბურღვის მეთოდით, დიამეტრით 160 მმ-მდე, მშრალი წესით, კერნის უწყვეტი ამოღებით, შემოკლებული რეისებით, გაიბურღა სამი ჭაბურღილი შემდეგი სიღრმით: #1 და #3 9.0 მეტრი, ხოლო ჭაბურღილი #2 10.00 მეტრით, საერთო მეტრაჟით 28.0 გრძივი მეტრი.

ლაბორატორიული შესწავლისათვის უბანზე გავრცელებული გრუნტებიდან, სხვადასხვა სიღრმიდან, აღებული იქნა გრუნტის დაურღვეველი სტრუქტურის 18 ნიმუში (მონოლითი), აქედან 12 ნიმუში თიხოვანი გრუნტებიდან, ხოლო 6 ნიმუში ძირითადი ქანებიდან.

თიხოვანი გრუნტების ლაბორატორიული კვლევები ჩატარდა შპს „ახალი საქალაქმშენპროექტი“-ს გრუნტის ლაბორატორიაში, ხოლო ძირითადი ქანების სსიპ გ.

წულუკიძის სამთო ინსტიტუტის ქანების საგამოცდო ლაბორატორიაში (აკრედიტაციის მოწმობა GAC – TL - 0071).

ტოპოსაფუძვლად გამოყენებული იქნა შპს „ლაინჯორჯია“-ს მიერ შესრულებული ტოპოგეგმა მაშტაბით 1:500-თან.

ჩატარებული კვლევითი სამუშაოების მონაცემების მიხედვით შედგენილ იქნა ჭაბურღილების სვეტების და უბნის გეოლოგიური ლითოლოგიური ჭრილები.

როგორც წარმოდგენილმა ჭრილებმა აჩვენა, საკვლევ უბანზე მიწის ზედაპირიდან 0.3 მეტრის სიღრმიდან, 7.0 – 7.5 მეტრის სიღრმემდე გავრცელებულია დელუვიური (dQ_{IV}) ნალექები - ღია ყავისფერიდან მუქყავისფერამდე, ალაგ-ალაგ თიხნარის და ქვიშნარის თხელი (0.1 – 0.2 მ) შუაშრებებიანი, წვრილი ღორღის და ხვინჭის 10-15%-მდე ჩანარებიანი თიხები (ფენა 2), რომლის ქვეშაც, მიწის ზედაპირიდან 7.0 – 7.5 მეტრის სიღრმიდან, გამოკვლეულ 9.00 – 10.00 მეტრის სიღრმემდე გავრცელებულია ოლიგოცენ-ქვედა მიოცენური ($OI-m$) ასაკის ძირითადი ქანები - თხელ და საშუალო შრებიანი თიხოვანი ქვიშაქვების და არგილიტების შემცველობა თითქმის თანაბარია, 50/50-ზე. თიხოვანი ქვიშაქვები წვრილმარცვლოვანია, საშუალო და თხელშრებიანი, ყავისფერიდან-მონაცისფერო ფერამდე. არგილიტები ფირფიტისებრი აღნაგობისაა, მუქ ყავისფრიდან მოშავო ფერამდე. გაშიშვლების არ არსებობის გამო ძირითადი ქანების წოლის ელემენტების გაზომვა ვერ მოხერხდა.

ზემოთაღწერილი ნალექები ზემოდან გადაფარულია 0.3 მეტრის სიმძლავრის ნიადაგის ფენით (ფენა 1).

ქვემოთ ცხრილ 2.2.1-ში მოცემულია თიხოვანი გრუნტის ფიზიკური მახასიათებლების მნიშვნელობების ცვალებადობის დიაპაზონი და მათი საშუალო (ნორმატიული) მნიშვნელობები.

ცხრილი 2.2.1.

#	ფიზიკური მახასიათებლები		განზ.	მიღებული სიდიდეთა დიაპაზონი	საშუალო (ნორმატიული) მნიშვნელობა	
1	2	3	4	5	6	
1	პლასტიკურობის რიცხი		I_p	-	0.19 – 0.26	0.22
2	ტენიანობა		W	%	24.1 – 32.8	28.4
3	სიმკვრივე	გრუნტის	ρ	გ/სმ ³	1.81 – 1.91	1.85
		მშრალი გრუნტის	ρ_d		1.35 – 1.53	1.44
		გრუნტის ნაწილაკების	ρ_s		2.72	2.72
4	ფორიანობა		n	%	43.8 – 50.4	47.0
5	ფორიანობის კოეფიციენტი		e	-	0.778 – 1.015	0.888
6	დენადობის მაჩვენებელი		I_L	-	0.27 – 0.50	0.37
7	ტენიანობის ხარისხი		Sr	-	0.69 – 0.77	0.74

ცხრილი 2.2.1-ის თანახმად შესწავლილი გრუნტი (ფენა 2) პლასტიკურობის რიცხვის მიხედვით თიხაა ($I_p=0.22$) მყარპლასტიკური კონსისტენსიის ($I_p=0.37$).

ტენიანობის ხარისხის მნიშვნელობა ნაკლებია კრიტერიუმ 0.8-ზე, რაც იმის მაჩვენებელია, რომ გრუნტის ფორები ნაწილობრივ შევსებულია წყლით.

ცხრილ 2.2.1-ში მოცემული ფიზიკური მახასიათებლები საშუალო მნიშვნელობები, საჭიროებისას, შეიძლება გამოყენებულ იქნეს როგორც ნორმატიული (საანგარიშო).

გამონაკლისს წარმოადგენს გრუნტის სიმკვრივე ρ , რადგანაც გრუნტის სიმკვრივის სიდიდე შედის ფუძის ანგარიშის ფორმულაში, ს.ნ. წ 2.02.01-83 მოთხოვნების შესაბამისად, ჩატარდა მიღებული მნიშვნელობებისათვის სტატისტიკური დამუშავება, სახსტანდარტი 20522-75-ში მოცემული მეთოფიკით და მიღებულია ამ მახასიათებლების საანგარიშო მნიშვნელობები.

თიხოვანი გრუნტისათვის (ფენა 2) ჩატარდა 6 კომპრესიული გამოცდა. გამოცდები შესრულდა ბუნებრივი ტენიანობის და სიმკვრივის ნიშნულზე 0.5 კგ/სმ² დატვირთვის საფეხურებით, დატვირთვის 4.0 კგ/სმ²-მდე აყვანით.

ცხრილ 2.2.2-ში მოცემულია თიხოვანი გრუნტის ჯდენის მოდულის მნიშვნელობები 3.0 კგ/სმ² დატვირთვაზე (დატვირთვა, რომლის დროსაც ფასდება გრუნტის კუმშვადობა I_p -ის მიხედვით) და დეფორმაციის (თავისუფალი) მოდულის მნიშვნელობების დატვირთვების საწყის ინტერვალში ($P=1..0 - 2.0$ კგ/სმ²).

ცხრილი 2.2.2.

№№	ჭაბ №.	ნიმუშის ალების სიღრმე	გრაფიკის №	ჯდენის მოდული $I_p=მმ/მ$, $\rho=3.0$ კგ/სმ ² .	დეფორმაციის თავისუფალი მოდული $E=კგმ/სმ^2$. $P=1.0-2.0$ კგ/სმ ² . დაცვისათვის
1	2	3	4	5	6
1	1	6.0	1	46	108+157+182=149
2	1	11.0	2	41	119+160+182=154
3	2	7.0	3	50	99+140+188=142
4	2	11.0	4	33	168+172+208=183
5	3	6.5	5	44	128+168+168=155
6	3	10.5	6	39	142+168+232=181
საშუალო მნიშვნელობები				42	161

როგორც ცხრილი 2.2.2-დან ჩანს ფენა 2-ის თიხოვანი გრუნტი მიეკუთვნება მომატებულად კუმშვადობის კატეგორიას - $I_p=42$ მმ/მ და 20-60 მმ/მ-ის დიაპაზონშია.

ჯდენის მოდულის საანგარიშო მნიშვნელობები კონკრეტულ დატვირთვებზე (შენობიდან გრუნტის გადაცემული ფაქტიური დატვირთვების მიხედვით) აიღება კომპრესიული გრაფიკების ცხრილების საფუძველზე.

დეფორმაციის მოდულის საშუალო მნიშვნელობა დატვირთვების საწყის ინტერვალში ტოლია $E=161$ კგმ/სმ².

თიხოვანი გრუნტის ნიმუშებზე ძვრამე გამოცდები ჩატარდა ბუნებრივი სიმკვრივის და ტენიანობის ნიმუშებზე $P=1.0 - 2.0 - 3.0$ კგ/სმ² დატვირთვისას.

მიღებული შედეგები მოცემულია ცხრილ 2.2.3-ში.

ცხრილი 2.2.3.

№№	ჭაბ №.	ნიმუშის ალების სიღრმე	გრაფიკის №	ხვედრითი შეჭიდულობის C კვა (კგ/სმ ²).	შინაგანი ხახუნის კუთხე
1	2	3	4	5	6
1	1	4.0	7	46	18
2	1	8.0	8	42	16
3	2	5.0	9	52	18
4	2	9.0	140	48	17
5	3	4.5	11	56	16
6	3	8.5	12	54	15

რადგან სიმტკიცის მახასიათებლები შედის ფუძის გაანგარიშების ფორმულაში, სახსტანდარტი 20522-75-ში შემუშავებული მეთოდით, ჩატარდა ლაბორატორიული გამოცდებით მიღებული შედეგების სტატისტიკური დამუშავება და მიღებულია ამ სიდიდეების ნორმატიული და საანგარიშო მნიშვნელობები.

როგორც უკვე იყო აღნიშნული, ძირითადი ქანებიდან ლაბორატორიულ გამოცდებისათვის აღებული იქნა ექვსი დაურღვეველი სტრუქტურის ნიმუში (მონოლითი).

ქანების ლაბორატორიული გამოცდა ჩატარდა სახსტანდარტის 5180-84 და 21153.2-84-ის მიხედვით, განსაზღვრულია სიმკვრივე, სიმტკიცის ზღვარი ერთღერძა კუმშვაზე. ჰაერმშრალი დაწყალგაჯერებული მდგომარეობაში. გამოთვლილია დარბილების კოეფიციენტი. სულ გამოიცადა 6 ნიმუში. ქვემოთ ცხრილ 2.2.4-ში მოცემულია ლაბორატორიული გამოკვლევის შედეგები.

ცხრილი 2.2.4.

№№	ჭაბ №. და ნიმუშის ალების სიღრმე	სიმკვრივე ρ გ/სმ ³	სიმტკიცის ზღვარი ერთღერძა კუმშვაზე R ¹ მპა		დარბილების კოეფიციენტი K _{sof}
			მშრალი	წყალგაჯერებული	
1	2	3	4	5	6
1	1-7.5 მ.	2.35	34.8	20.9	0.60
2	1-9.0 მ.	2.35	38.6	23.1	0.60
3	2-8.0 მ.	2.36	42.4	25.4	0.60
4	2-10.0 მ.	2.36	45.3	27.1	0.61
5	3-7.0 მ.	2.37	46.9	28.6	0.61
6	3-8.5 მ.	2.37	49.6	30.2	0.61
საშუალო		2.36	42.93	28.88	0.60

როგორც ცხრილიდან ჩანს ქვიშაქვების საშუალო სიმკვრივე ρ-2.36 გ/სმ³, სიმტკიცის ზღვარის საშუალო მნიშვნელობა ერთღერძა კუმშვაზე, წყალგაჯერებულ მდგომარეობაში R_c- 25.88 მპა ტოლია, რაც სახსტანდარტი 251000-82 ცხრილი 3-ის თანახმად განეკუთვნება საშუალო სიმტკიცის გრუნტების ნაირსახეობას. გრუნტი დარბილებადია, ყველა მნიშვნელობა K_{sof}<0.75-ზე ფენის გახსნის სიმძლავრე დაახლოებით 3.0 მეტრია.

ფენის საანგარიშო მნიშვნელობების დასადგენად ჩატარდა ლაბორატორიული კვლევები, რის შედეგადაც მიღებული სიმტკიცის ზღვრის მაჩვენებლის (წყალგაჯერებულ პირობებში) სტატისტიკური დამუშავება, რომლის შედეგებიც მოცემულია ცხრილ 2.2.5-ში.

ცხრილი 2.2.5.

№	R/c (მპა)	R ^σ _c (მპა)	R ^σ _c - R/c (მპა)	(R ^σ _c - R/c) ² (მპა)
1	20.9	25.88	4.98	24.80
2	23.1	25.88	2.78	7.73
3	25.4	25.88	0.48	0.23
4	27.1	25.88	-1.22	1.49
5	28.6	25.88	-2.72	7.40
6	30.2	25.88	-4.32	18.66
Σ	155.3	-	-	60.31

ნორმატიული მნიშვნელობა $R^{\sigma}_c = 155.3/6 = 25.88$ (მპა) შემოწმება უხეშ შეცდომაზე $R^{\sigma}_c - R/c \leq v n_{\text{გად}}$. როცა $n=6$ და $v=2.7$, მაშინ $n_{\text{გად}}=3.17$, $v n_{\text{გად}}=3.17 \times 2.01=6.56$.

რადგან მოცემულ ცხრილში დაცულია პირობა $R^{\sigma}_c - R/c \leq v n_{\text{გად}}$. ამიტომ R/c ყველა მნიშვნელობა ვარგისია გაანგარიშებისათვის.

საშუალო კვადრატული გადახრა $\sigma=3.47$, ვარიაციის კოეფიციენტი $v=3.47/25.88=0.13$ ანუ 13 %.

გამოვთვალოთ R_c მნიშვნელობა პირველი ზღვრული მდგომარეობისათვის (ამტანუნარიანობის მიხედვით).

$$\alpha=0.95 \text{ თუ } n-1=6-1=5 \text{ გვაქვს } t_{\alpha}=2.01.$$

სიზუსტის მაჩვენებელი:

$$\rho=(t_{\alpha} \times v)/\sqrt{n}=0.11.$$

გრუნტის უსაფრთხოების კოეფიციენტი:

$$K_{\rho}=1/(1 \pm \rho)=1.15.$$

სიმკვრივის მნიშვნელობები ტოლი იქნება:

$$R/c = R^{\sigma}_c / K_{\rho} = 25.88 / 1.15 = 22.50 \text{ მპა ანუ } 225 \text{ კგმ/სმ}^2.$$

ვინაიდან ქვიშაქვიშების და არგილიტების რაოდენობა თანაბარია, ხოლო წყალში გამოცდისას არგილიტები იშლებიან ფენის საშუალო საანგარიშო მნიშვნელობების მისაღებად გამოთვლილი R/c = 22.50 მპა უნდა შემცირდეს 50%-ით, ანუ 11.25-ით, რაც 11.25 მპა-ს, 112,5 კგმ/სმ²-ის ტოლია.

დასკვნები და რეკომენდაციები:

ყოველივე ზემოთაღნიშნულისა შეიძლება დავასკვნათ შემდეგი:

1) საინჟინრო-გეოლოგიური თვალსაზრისით, გამოკვლეული უბანი კარგ პირობებშია, ვინაიდან როგორც საამშენებლო უბანზე, ისე მის მიმდებარე ტერიტორიაზე, უარყოფითი ფიზიკურ-გეოლოგიური პროცესები (მეწყერი, კარსტი, ჩაქცევები და სხვა) არ შეიმჩნევა.

თანახმად CH და II 1.02.07-87 დანართი 10 უბანი საინჟინრო-გეოლოგიური სირთულის მიხედვით შეიძლება მიეკუთნოს I (მარტივი) კატეგორიას.

2) საამშენებლო თვისებების მიხედვით საამშენებლო უბანზე შეიძლება გამოვყოთ ორი საინჟინრო გეოლოგიური ელემენტი (ს.გ.ე.),

I ს.გ.ე. – თიხა (ფენა 2);

II ს.გ.ე. – გამოფიტული ძირითადი ქანები (ფენა 3);

3). უბნის გეოლოგიური აგებულებიდან და შენობის ტექნიკური მახასიათებლებიდან გამომდინარე ფუძე გრუნტებად მიღებული იქნეს I საინჟინრო გეოლოგიური ელემენტის თიხოვანი გრუნტი (ფენა 2);

საძირკვლის ტიპად მიღებული იქნეს ტექნიკურ დავალებით გათვალისწინებული ჩვეულებრივი საძირკვლები-ლენტური, წერტილოვანი (ცალკემდგომი).

4). ფუძის გაანგარიშებისათვის, ქვემოთ ცხრილ 2.2.6-ში მოცემულია ორივე საინჟინრო გეოლოგიური ელემენტის გრუნტების აუცილებელი საანგარიშო მახასიათებლები, მიღებული ლაბორატორიული გამოკვლევების მონაცემების, ს,ნ, და წ, 2.02.01-83 და პნ 02.01.-08, საარქივო მასალების და საცნობარო ლიტერატურის (დამპროექტებლის საანგარიშო თეორიული ცნობარი) მიხედვით,

№ №	გრუნტის მახასიათებლები			საანგარიშო მნიშვნელობები	
				I ს.გ.ე. (ფენა 2)	II ს.გ.ე. (ფენა 3)
1	სიმკვრივე $\rho_{\text{კგ/სმ}^3}$	II ზღვრული მდგომარეობა (ფუძის გაანგარიშება დეფორმაციაზე)	$\rho_{\text{I}}^{1\text{II}} / \rho_{\text{II}}^{2\text{II}}$	1.86/1.82	-
		I ზღვრული მდგომარეობა (ფუძის გაანგარიშება მზიდ უნარიანობაზე)	$\rho_{\text{I}}^{1\text{II}} / \rho_{\text{II}}^{2\text{II}}$	1.87/1.81	-
		ნორმატიული მნიშვნელობა	ρ_{σ}	1.84	2.36
2	შინაგანი ხახუნის კუთხე φ^0	II ზღვრული მდგომარეობა	φ_{11}	16	-
		I ზღვრული მდგომარეობა	φ_1	15	-
		ნორმატიული მნიშვნელობა	$\varphi_{\text{ს}}$	17	-
3	ხვედრითი შეჭიდულობა C კვა (კგძ/სმ ²)	II ზღვრული მდგომარეობა	C_{11}	45(0.45)	-
		I ზღვრული მდგომარეობა	C_1	43(0.43)	-
		ნორმატიული მნიშვნელობა	$C_{\text{ს}}$	50(0.50)	-
4	დეფორმაციის მოდული E მპა (კგძ/სმ ²)			16.1(161)	
5	პირობითი საანგარიშო წინაღობა Ro-კვა (კგძ/სმ ²)			24 (2.4)	-
6	სიმტკიცის ზღვარი ერთღერძა კუმშვაზე წყალგაჯერებულ მდგომარეობაში R _c -მპა (კგძ/სმ ²)			-	11.25 (112.5)
7	საგების კოეფიციენტი K-კგ/სმ ³ .			2.5	10.0
8	პუასონის კოეფიციენტი $\eta 0.42$			0.42	0.25

შენიშვნა: ფუძე გრუნტისათვის (ფენა 2) საანგარიშო წინაღობა განისაზღვრა ლაბორატორიულად მიღებული ფიზიკური პარამეტრების ნორმატიული მნიშვნელობისათვის (L, I) გამოყენებით, ორმაგი ინტერპოლაციით. სნ და წ 2.02.01-83-ის დამხმარეს 39-ე ფორმულით.

5. ჰიდროგეოლოგიური თვალსაზრისით გამოკვლეული უბანი გამოკვლეულია 9.00 – 10.00 მეტრის სიღრმემდე და ხასიათდება გრუნტის წყლების არ არსებობით.

6. საძირკვლების მოწყობა უნდა მოხდეს გრუნტის სეზონური გამყინვარების ნორმატიული სიღრმის ქვემოთ, რაც ტოლია 19 სმ-ის;

7. ს.ნ. და წ. „სეისმომდეგი მშენებლობა“ (პ.ნ> 01.01-09) თანახმად გარდაბნის მუნიციპალიტეტის სოფელი მარტყოფი განეკუთვნება 8 ბალიან სეისმურობის ზონას;

საამშენებლო უბნის სეისმურობად მიღებული იქნება 8 ბალი.

8. ქვაბულის და თხრილების ფერდობების მაქსიმალური დასაშვები დახრა, უბანზე გავრცელებული გრუნტებისათვის მიღებული იქნას ს.ნ და წ 3.02.01-87-ის პ.პ 3.11; 3.15 პუნქტების დააგრეთვე ს.ნ და წ III-4.80 მე-9 თავის მიხედვით;

9. დამუშავების სიძნელის მიხედვით, ს.ნ და წ IV-2-82 წ I-I ცხრილის თანახმად, საამშენებლო უბანზე გავრცელებული გრუნტები მიეკუთვნებიან:

ა) ნიადაგის ფენა (ფენა 1) - ექსკავატორით I ჯგუფს, ბულდოზერით და ხელით II ჯგუფს, სიმკვრივით 1400 კგ/მ³.

ბ) თიხა (ფენა 2) - ბულდოზერით II ჯგუფს, ექსკავატორით და ხელით III ჯგუფს, სიმკვრივით 1400 კგ/მ³. სიმკვრივით 1900 კგ/მ³;

10. ქვაბულის ამოღება დასაძირკვლების მოწყობა მოითხოვს დროის გარკვეულ პერიოდს (მხედველობაში მისაღება გაუთვალისწინებელი შეფერხებაც), ვინაიდან უბანი აგებულია თიხოვანი გრუნტით, მიზანშეწონილია ფუძეში გამოყენებული იქნეს დატკეპნილი ხრემ-კენჭნაროვანი (ან ღორღის) გრუნტი, სიმძლავრით არაუმეტეს 0,2 0.25 მეტრი, ატმოსფერული ნალექების მავნე ზემოქმედებისაგან დასაცავად,

ტერიტორიის აუდიტის დროს, რაიმე მნიშვნელოვანი სახის საშიში გეოლოგიური პროცესების განვითარების კვალი არ დაფიქსირებულა. პროექტი არ ითვალისწინებს დიდი მოცულობის მიწის სამუშაოების, მოსაწყობი იქნება მხოლოდ ანგარის ტიპის დანადგარების საძირკვლების თხრილები და მცირე ზომის შენობა ნაგებობის მშენებლობა. შესაბამისად საშიში გეოდინამიკური პროცესების გააქტიურება მოსალოდნელი არ არის.

2.2.3. ჰიდროგეოლოგია

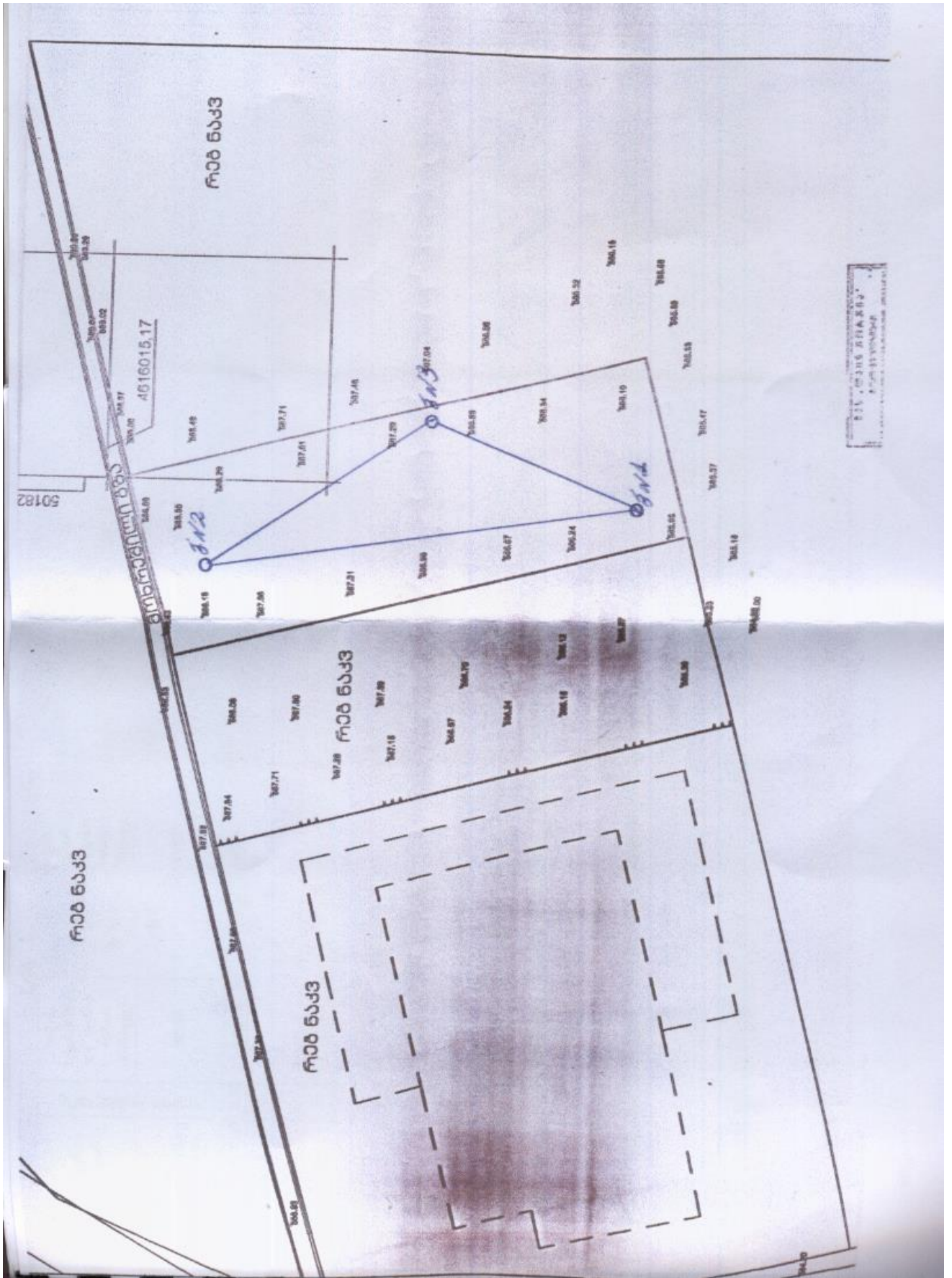
ჰიდროგეოლოგიური თვალსაზრისით გამოკვლეული უბანი გამოკვლეულია 9.00 – 10.00 მეტრის სიღრმემდე და ხასიათდება გრუნტის წყლების არ არსებობით.

საძირკვის მოწყობა უნდა მოხდეს გრუნტის სეზონური გამყონვარების ნორმატიული სიღრმის ქვემოთ, რაც ტოლია 19 სმ-ის.

2.2.4 სეისმური პირობები

საქართველოს ტერიტორიის სეისმური დარაიონების უახლოესი სქემის მიხედვით დაგეგმილი საწარმოს ტერიტორია განთავსებულია 8 ბალიან (MSK64) სეისმურ ზონაში (პნ 01.01-09 „სეისმომედეგი მშენებლობა“), ხოლო ამგები გრუნტები ამავე დოკუმენტის #1 ცხრილით სეისმური თვისებების მიხედვით განეკუთვნებიან I კატეგორიას. გამომდინარე აქედან მშენებლობისათვის გამოყოფილი ტერიტორიის სეისმურობად მიღებულ იქნეს 7 ბალი 0.12 სეისმურობის უგანზომილებო კოეფიციენტით.

საწარმოს ტერიტორიაზე ჭაბურღილების განლაგების სქემა მოცემულია ნახაზ 2.1-ში.



ნახაზ 2.1. საწარმოს ტერიტორიაზე ჭაბურღილების განლაგების სქემა .

2.3. კლიმატურ-მეტეოროლოგიური პირობები

საქართველო გამოირჩევა თავის მეტეოკლიმატურ-მეტეოროლოგიური პირობების მრავალფეროვნებით. ამ მრავალფეროვნების დასახასიათებლად და სათანადო სამეცნიერო თუ პრაქტიკული საწარმოო-საზოგადოებრივი საქმიანობის უზრუნველსაყოფად, ქვეყანაში ფუნქციონირებს რეგულარული ჰიდრომეტეოროლოგიური დაკვირვებების სახელმწიფო ქსელი. მრავალწლიანი (ზოგიერთი სადგურისათვის - საუკუნოვანი) დაკვირვებების მონაცემების დამუშავების ბაზაზე დადგენილია საქართველოს, როგორც მთლიანი ქვეყნის, ასევე მისი რეგიონების, ცალკეული დასახლებული რაიონების და მსხვილი ქალაქების კლიმატური მახასიათებლები. აღსანიშნავია, რომ მის დასავლეთ და აღმოსავლეთ ნაწილებს გააჩნიათ კლიმატის ფორმირების გამოკვეთილად განსხვავებული ფიზიკურ-გეოგრაფიული და ატმოსფერული ცირკულაციის თავისებურებები. ამ რეგიონებში მიმდინარე ლოკალურ ანთროპოგენურ პროცესებს შეუძლიათ გავლენა იქონიონ მხოლოდ შეზღუდული მასშტაბით. აქედან გამომდინარე, საწარმოო ობიექტის საქმიანობასთან დაკავშირებით ზოგადად განიხილება - აღმოსავლეთ საქართველოს, ქვემო ქართლის ვაკის, სამგორის ველის, აგრეთვე იორის ზეგანის ნაწილის - სამგორის რაიონის დახასიათება.

სამგორის ველი მდებარეობს იორის ზეგანის ჩრდილო-დასავლეთ ნაწილში, მისი სიმაღლე ზღვის დონიდან 300-700 მეტრს შეადგენს.

განსახილელ ტერიტორიაზე განლაგებულია ისეთი მსხვილი ინდუსტიული ცენტრები, როგორცაა ქალაქები თბილისი, რუსთავი და გარდაბანი. ეს ინდუსტიული ცენტრები ერთმანეთის ჩრდილო-დასავლეთ და სამხრეთ-აღმოსავლეთიდან მოსაზღვრე ქალაქებს წარმოადგენენ და შესაბამისი მიმართულებებით ატმოსფერული მასების გადაადგილების შემთხვევებში, რაც გაბატონებულ მოვლენას განეკუთვნება, მათი ურთიერთგავლენა მეტად მნიშვნელოვანია.

კლიმატი ამ მიკრორეგიონში არის ზომიერად მშრალი, ზომიერად ცივი ზამთრით და ცხელი ზაფხულით, მთლიანად კი რაიონის კლიმატი მშრალი სუბტროპიკული ტიპისაა. რაიონის მიკროკლიმატის ტემპერატურული რეჟიმი საკმაოდ კონტრასტულია. აქ თოვლის საფარი არამდგრადია. დამახასიათებელია ჰაერის დაბინძურების საშუალო მეტეოროლოგიური პოტენციალი.

საწარმო განთავსებულია გარდაბნის რაიონში (თბილისის უშუალო სიახლოვეს, რომლის უშუალო სიახლოვეს მდებარეობს თბილისის აეროპორტის მეტეოსადგური) და მისი განთავსების მიკრორეგიონის კლიმატური პირობების მოკლე დახასიათება იგივეა, რაც მთლიანად რაიონისათვის. ქვემოთ მოყვანილ ცხრილებში და დიაგრამებზე წარმოდგენილია ატმოსფერულ ჰაერში ნივთიერებათა გაბნევის განმსაზღვრელი კლიმატის მახასიათებელი ტემპერატურული და ქართა მიმართულებებისა და მათი განმეორადობების აღმწერი პარამეტრების მნიშვნელობები ატმოსფერულ ჰაერში მავნე

ნივთიერებათა გაბნევის გასაანგარიშებლად, ასევე საჭირო, სხვა პარამეტრთა მნიშვნელობებთან ერთად.

2.3.1. ტემპერატურული რეჟიმი

გარდაბანსა და მის მიდამოებში ყველაზე ცივი თვეა იანვარი, რომლის საშუალო ტემპერატურა განაშენიანებულ ტერიტორიაზე 0.3°C-დან 0.9°C-მდეა, შემოგარენში კი, ტერიტორიის სიმაღლის გამო ამ თვის ტემპერატურა მნიშვნელოვნად ეცემა და უარყოფითი ხდება. ზაფხულში საწარმოს განლაგების უბნის უმეტეს ტერიტორიაზე ტემპერატურა 24°C-ს აღემატება. საწარმოს განლაგების უბნის ტერიტორიაზე ყველაზე ცხელი თვე ივლისი, შემოგარენში უფრო ცხელი თვეა აგვისტო. ჰაერის საშუალო წლიური ტემპერატურა მის მიდამოებში 7.4°C დან 12.7°C.

ქვემოთ ცხრილებში მოცემულია კლიმატური მახასიათებლების 2014 წლის 15 იანვარს საქართველოს მთავრობის #71 დადგენილებით დამტკიცებული ტექნიკური რეგლამენტის „საქართველოს ტერიტორიაზე სამშენებლო სფეროს მარეგულირებელი ტექნიკური რეგლამენტების დამტკიცების შესახებ“-ის თანახმად.

ქვემოთ, შესაბამის ცხრილებში და საილუსტრაციო დიაგრამაზე მოცემულია ძირითადი კლიმატური და რეჟიმულ-მეტეოროლოგიური პარამეტრების ფაქტობრივი მნიშვნელობები, რომელიც შესატყვისება საწარმოო ობიექტის განლაგების უბანს (კლიმატური ცნობარების თანახმად).

ცხრილი 2.3.1

ატმოსფერული ჰაერის მრავალწლიურ საშუალო ტემპერატურათა მნიშვნელობები უბნის ტერიტორიაზე განლაგებული ჰიდრომეტეოროლოგიური ქსელის სადგურებზე (°C)

დაკვირვების სადგური	თვე												წელი
	I	II	III	IV	V	VI	VII	VIII	IX	X	XI	XII	
თბილისის აეროპორტი	0.4	1.9	5.7	11.2	16.6	20.5	24.0	24.1	19.4	13.7	7.3	2.5	12.3

ცხრილი 2.3.2

ატმოსფერული ჰაერის დღეღამურ მინიმალურ ტემპერატურათა საშუალო მნიშვნელობები უბნის ტერიტორიაზე განლაგებული ჰიდრომეტეოროლოგიური ქსელის სადგურებზე (°C)

დაკვირვების სადგური	თვე												წელი
	I	II	III	IV	V	VI	VII	VIII	IX	X	XI	XII	
თბილისის აეროპორტი	-2.8	-1.6	1.4	6.5	11.6	15.2	18.7	18.6	14.7	9.3	3.8	-0.8	7.9

ცხრილი 2.3.3

ატმოსფერული ჰაერის აბსოლუტურ მინიმალურ ტემპერატურათა მნიშვნელობები უბნის ტერიტორიაზე განლაგებული ჰიდრომეტეოროლოგიური ქსელის სადგურებზე (°C)

დაკვირვების სადგური	თვე												წელი
	I	II	III	IV	V	VI	VII	VIII	IX	X	XI	XII	
თბილისის აეროპორტი	-23	-14	-14	-4	0	7	9	9	1	-5	-7	-20	-23

ცხრილი 2.3.4

ატმოსფერული ჰაერის დღეღამურ მაქსიმალურ ტემპერატურათა საშუალო მნიშვნელობები უბნის ტერიტორიაზე განლაგებული ჰიდრომეტეოროლოგიური ქსელის სადგურებზე (°C)

დაკვირვების სადგური	თვე												წელი
	I	II	III	IV	V	VI	VII	VIII	IX	X	XI	XII	
თბილისის აეროპორტი	5.0	6.5	10.9	16.8	22.2	26.4	30.2	30.3	25.0	19.0	11.6	7.1	17.6

ცხრილი 2.3.5

ატმოსფერული ჰაერის აბსოლუტურ მაქსიმალურ ტემპერატურათა მნიშვნელობები უბნის ტერიტორიაზე განლაგებული ჰიდრომეტეოროლოგიური ქსელის სადგურებზე (°C)

დაკვირვების სადგური	თვე												წელი
	I	II	III	IV	V	VI	VII	VIII	IX	X	XI	XII	
თბილისის აეროპორტი	18	21	28	31	33	37	40	40	37	33	26	21	40

ცხრილი 2.3.6

ჰაერის ფარდობითი ტენიანობის თვისა და წლის საშუალო მნიშვნელობები უბნის ტერიტორიაზე განლაგებული ჰიდრომეტეოროლოგიური ქსელის სადგურებზე (%)

დაკვირვების სადგური	თვე												წელი
	I	II	III	IV	V	VI	VII	VIII	IX	X	XI	XII	
თბილისის აეროპორტი	73	70	68	65	65	61	58	56	63	70	76	75	67

ქარის სხვადასხვა მიმართულებებისა და შტილის განმეორადობა მოცემულია ცხრილ 2.3.7-ში და ნახაზ 2.3.1-ზე.

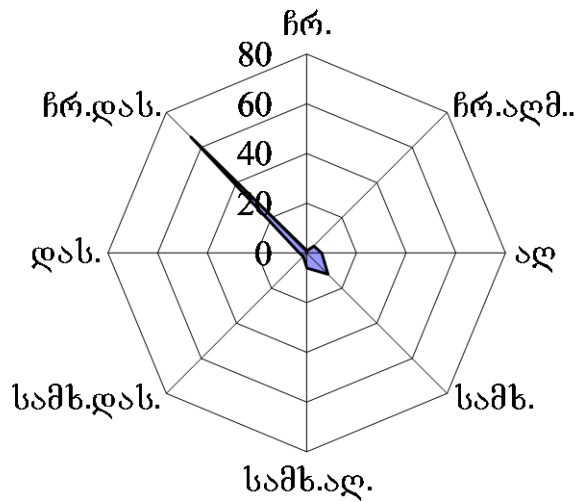
ცხრილი 2.3.7

ქარის მიმართულებებისა და შტილის განმეორადობა (%)

თვე	ჩ	ჩ-აღმ.	აღმ.	ს-აღმ.	ს	ს-დ	დ.	ჩდ	შტილი
I	1	3	3	5	2	1	5	80	45
II	1	4	5	7	4	2	3	74	37
III	1	3	5	16	6	2	3	64	36
IV	1	4	6	19	7	2	2	59	34
V	1	4	8	14	7	2	3	61	32
VI	1	5	7	13	6	2	3	63	26
VII	1	4	8	13	7	2	3	62	23
VIII	1	5	9	13	10	2	3	57	29
IX	1	5	8	15	7	2	2	60	36
X	1	5	6	10	7	1	3	67	42
XI	1	4	5	10	6	2	5	67	52
XII	2	3	2	5	3	1	5	79	49
წლიური	1	4	6	12	6	2	3	66	37

ქარის სიჩქარის საშუალო თვიური და წლიური მნიშვნელობების უბნის ტერიტორიაზე განლაგებული ჰიდრომეტეოროლოგიური ქსელის სადგურებზე (მ/წმ)

დაკვირვების სადგური	თვე												წელი
	I	II	III	IV	V	VI	VII	VIII	IX	X	XI	XII	
თბილისის აეროპორტი	5.4	6.8	6.4	6.4	5.9	6.3	7.2	5.8	5.6	5.1	4.1	4.4	5.8



ნახ. 2.3.1. ქარის მიმართულებების განმეორადობა (პროცენტებში).

2.3.2. ნალექები

რეგიონის საშუალო წლიური ნალექების ჯამი 555 მმ-დან 608 მმ-დე მერყეობს. ნალექების მთავარი მაქსიმუმი მაისშია (78მმ-დან 149 მმ.დე). ყველაზე მშრალი თვე იანვარია, როცა ნალექების რაოდენობა 19-39 მმ-ის ფარგლებში მერყეობს. რაც შეეხება ნალექების სეზონურ განაწილებას, ამ მხრივ დამახასიათებელია შედარებით უხვნალექიანობა წლის თბილ პერიოდში (აპრილი-ოქტომბერი, 279მმ) და მცირენალექიანობა წლის ცივ პერიოდში (ნოემბერი-მარტი, 103მმ).

ატმოსფერული ნალექების ჯამის საშუალო მნიშვნელობები უბნის ტერიტორიაზე განლაგებული ჰიდრომეტეოროლოგიური ქსელის სადგურებზე (მმ)

დაკვირვების სადგური	თვე												წელი
	I	II	III	IV	V	VI	VII	VIII	IX	X	XI	XII	
თბილისის აეროპორტი	14	20	27	46	76	64	43	33	37	37	31	20	448

2.4. ზედაპირული წყლები

უშუალოდ საწარმოო ობიექტის უბნის უახლოესი მდინარეა მდინარე მტკვარი და ლოჭინი. მდ. ლოჭინი პატარა მდინარეა, რომელიც მიეკუთვნება მდ. მტკვრის აუზს (მდ.

მტკვრის მარცხენა შენაკადია, უერთდება მდ. მტკვარს ქ. თბილისის სამხრეთ-აღმოსავლეთით საზღვრის 0.8 კმ-ს ქვემოთ). მისი საერთო სიგრძეა 30 კმ. აქვს უფრო მცირე 10 შენაკადი საერთო სიგრძით 20 კმ.

რეგიონისათვის მდინარეთა ძირითადი არტერიაა მტკვარი.

მდინარე მტკვარი, რომელიც სათავეს თურქეთის რესპუბლიკაში იღებს, არის არა მარტო საქართველოს, არამედ მთელი ამიერკავკასიის უდიდესი მდინარე. მისი საერთო სიგრძეა 1364 კმ. მათ შორის საქართველოს ტერიტორიაზე - 390 კმ.

მდინარე მტკვრის აუზი მრავალფეროვანი ლანდშაფტებით ხასიათდება, რაც არსებით გავლენას ახდენს მის რეჟიმზე. მდინარისათვის დამახასიათებელია გაზაფხულის წყალდიდობა, ხოლო ზაფხულსა და ზამთარში წყალმცირობა. გაზაფხულის წყალდიდობა მარტის პირველ ნახევარში იწყება და მაქსიმუმს აღწევს აპრილის ბოლოსა და მაისის დასაწყისში. ივლის-აგვისტოში მტკვარზე წყალმცირობაა, ისევე როგორც მთელი ზამთრის განმავლობაში.

როგორც უკვე აღინიშნა, საწარმოო განლაგების ტერიტორიისათვის მდინარეთა ძირითადი არტერიაა მტკვარი, იგი შერეული საზრდოობის მდინარეა, იკვებება წვიმის, მიწისქვეშა წყლებით და თოვლით. ივლის-აგვისტოში წყალმცირობაა, მდგრადი წყალმცირობა კი ზამთარშია.

მტკვრის ჩამონადენის განაწილება სეზონის მიხედვით ასეთ სურათს იძლევა: გაზაფხულზე ჩამოედინება წლიური ჩამონადენის 48.5 %, ზაფხულში 26.9 %, შემოდგომაზე 13.7 %, ზამთარში 10.9 %. მტკვარი მძლავრი და წყალუხვი მდინარეა, იგი წყლის ენერჯის დიდ მარაგს ფლობს. თბილისთან საშუალო წლიური ხარჯი 200 მ³/წმ-ს აღემატება.

მდინარეთა წყალდიდობის დროს, განხილული მდინარეთა არტერია დიდი რაოდენობის წყლებს ატარებს, ცალკეულ წლებში კი კატასტროფული წყალდიდობა იცის.

მრავალწლიანი დაკვირვებების მონაცემებით საკვლევ რეგიონში მდინარეთა გაყინვა არ შეინიშნება.

საქართველოს კანონით “წყლის დაცვის შესახებ”, შემოღებულია წყლის დაცვისა და გამოყენების ნორმატივები, რომელთა დაწესების მიზანია – დადგინდეს წყლის ობიექტებზე ზემოქმედების ისეთი ნორმები, რომლებიც უზრუნველყოფენ წყლის გარემოს შენარჩუნებას და ეკოლოგიურ წონასწორობას. ამ მიზნით დაწესებულია:

- წყლის მდგომარეობის ხარისხობრივი ნორმები;
- წყლის ობიექტებში მავნე ნივთიერებათა(მათ შორის მიკროორგანიზმების) ემისიის (ჩაშვების) ზღვრულად დასაშვები ნორმები;
- წყლის ობიექტების დატვირთვის ნორმები.

2.5. ფაუნა და ფლორა

როგორც უკვე იყო აღნიშნული, საწარმოო ობიექტი განლაგებულია გარდაბნის რაიონში (მარტყოფი). ამ ტერიტორიის მცენარეული საფარი წარმოდგენილია გარდაბნის

რაიონისათვის დამახასიათებელი სპეციფიკით. თვით რაიონში, მდინარე მტკვრის ნაპირთა გასწვრივ მეჩხერად (უმთავრესად საშუალო და ხნოვანი მცენარეულობით), ხოლო ქალაქის გარეუბნებში გავრცელებულია ბაღა-ბაღები და სათესი კულტურები.

გარდაბნის უბნის ჩრდილო და ჩრდილო-დასავლეთი ნაწილი უჭირავს მთებს, სამხრეთი და სამხრეთ-დასავლეთი – ვაკეებსა და ზეგანს. წყლის ობიექტებიდან, უბნის ტერიტორიის მთავარი მდინარე მტკვარია, მტკვრის მარჯვენა მხარეს არის კუმისის ტბა, ხოლო მარცხენა მხარეს ჯანდარის ტბა. რუსთავ-გარდაბნის უბანში ნიადაგები ზონალურად არის გავრცელებული – ტერასულ ვაკეებზე წაბლა ნიადაგები ჭარბობს, ხოლო ზეგანზე ნეშომპალა სულფატური (გაჯიანი). მნიშვნელოვანი ფართობი უჭირავს აგრეთვე შავმიწებს. მთისწინეთში მეტწილად კარბონატული ნიადაგებია, რომელთაც ზემოთ სხვადასხვა სახის ტყის ყომრალი ნიადაგი ენაცვლება. აქ განვითარებულია აგრეთვე, ალუვიური(მდინარის ტერასებზე) ჭაობის(ტბისპირა ზოლში) და მლაშობი(ნატბეურებზე) ნიადაგები. ხევ-ხრამების ციცაბო ფლატეებზე ძლიერ ჩამორეცხილი ნიადაგებია. ადგილობრივი ჰავის თავისებურებებთან ერთად, ყველა ამ ფაქტორების გათვალისწინებით, ყალიბდება უბნის ფლორისა და ფაუნის ძირითადი კომპონენტები.

გარდაბნის უბნის მთელ ტერიტორიაზე საკმაოდ მრავალრიცხოვანი სახეობის მცენარე ხარობს(ქ. ჯაყელი, ვ. ჯაოშვილი). აქ არის მცენარეთა უნიკალური ჯიშები – ავშანი, ჩარანი, ყარლანი, ხვარზვარი და სხვა. ფართოდაა გავრცელებული ეფემერები – ბოლქვიანი თივაქასრა და შვრიელა, გაბატონებულია ძირითადად მეორეული უროიანი და ვაციწვერიანი ველები, მთისწინეთისათვის დამახასიათებელია ჯაგ-ეკლიანი ველები და მეჩხერი ტყეები. უბნის ტერიტორიის ერთი ნაწილი ტყეებს უჭირავს, ეს ტყეები ძირითადად ქედებს შუა ფერდობებზეა შემორჩენილი. აქ ჭარბობს მუხნარი, მუხნარ-რცხილნარი და რცხილნარი(ზედა ზოლში), იზრდება წიფელი, იფანი, ნეკერჩხალი, კავკასიური აკაკი, აქა-ქ არის ფიჭვი, ბოყვი და სხვა. ქვეტყეში, ღია უბნებზე იზრდება მარცვლოვანი ნაირბალახები, ხოლო ტენიან დაჩრდილულზე აქა-იქ – ჭანჭყატა და ბამბი. მდინარე მტკვრის ქალებში შემორჩენილია ქალის ტყეები, ხოლო ქედების თხენმები უჭირავს ნაირბალახოვან მდელოებს, რომლებიც სათიბ-სამოვრებადაა გამოყენებული. ტბებისპირა ჭარბტენიან ზოლში გავრცელებულია ჭაობის მცენარეულობა.

გარდაბნის უბნის ცხოველთა სამყარო, ადრინდელ პერიოდებთან შედარებით, მნიშვნელოვნადაა შემცირებული. ტყის და ველის ცხოველთა ადრე არსებულ ნაირსახეობებიდან ამჟამად მხოლოდ მათი რამდენიმე სახეობაა შემორჩენილი – ტყის ზონაში გვხვდება ირემი, შველი, მგელი, მელა, მაჩვი, ტყის კატა, ციყვი, კურდღელი, ზღარბი და სხვა, ველებში - მელა, ველის თაგვი, მემინდვრია, კურდღელი. უბნის ტერიტორიაზე ფრინველებიდან ბინადრობს მინდვრის ბელურა, წიწკანა ოფოფი, კაკაბი, ხოხობი, ველის არწივი, ქორი, მიმინო, ქვეწარმავლებიდან – ხვლიკი, გველი, ჯოჯო, კუ, წყლის ობიექტებთან ბევრია მცურავი ფრინველი, მტკვარში გავრცელებულია წვერა, ციმორი, ლოქო, შმაია, კობრი, ხრამული.

თვით დაგეგმილი საპროექტო ქარხნის ტერიტორია ძირითადად წარმოდგენილია ეკალ-ბარდის ბუჩქებით და ერთეულოვანი ხე-მცენარით.

ტერიტორიის 14% (3880 კვ.მ.) ფართობი გამწვანებულია მწვანე ნარგავებითა და ბალახის გაზონით. პროექტით გათვალისწინებულია არსებული გამწვანების გაზონების მოწესრიგება და ხენარგავების შენარჩუნება. ხანძარსაწინააღმდეგო უსაფრთხოების თვალსაზრისით წიწვოვანი ნარგავების გაშენება ნავთობპროდუქტების ბაზის მიმდებარე ტერიტორიაზე არ არის მიზანშეწონილი, ამ მიზნით გამწვანების ზონისათვის უნდა შეირჩეს დაბალი სიმაღლის წვრილფოთლოვანი ბუჩქის ტიპის ნარგავები (შესაძლოა მარადმწვანე), ხოლო არსებული წიწვოვანი ხეები, შესაბამისი ორგანოებიდან სათანადო ნებართვის აღების შემდეგ, შესაძლებელია მოიჭრას.

- სარეზერვუარო პარკის მიმდებარე ტერიტორიაზე მოეწყობა მხოლოდ ბალახის გაზონი ნარგავების გარეშე;

- სარეზერვუარო პარკის შიგა ტერიტორიაზე, შემოზვინვის შიგა კონტურის ფარგლებში ყოველგვარი მწვანე ნარგავებისა და ბალახის გაზონის გაშენება აკრძალულია.

შეიძლება გაკეთდეს დასკვნა, რომ საწარმოს ტერიტორიაზე და მის მიმდებარედ მოზარდი მცენარეულობა არ წარმოადგენს განსაკუთრებულ ფასეულობას და არ საჭიროებს დაცვის განსაკუთრებულ ზომებს.

როგორ ზემოთ იყო აღნიშნული ქარხანა განთავსებულია გარდაბნის რაიონში, სოფელ მარტყოფში, რის გამოც ის ძირითადად წარმოადგენს სინანტროპული სახეობების ადგილსამყოფებს. ფაუნისტური თვალსაზრისით ეს ადგილი არ არის მნიშვნელოვანი.

საკვლევი ტერიტორიის დათვალთვარების დროს არ დაფიქსირებულა კანონით დაცული არც ერთი სახეობის არსებობის დამადასტურებელი ნიშანი.

საქართველოში გავრცელებული ძუძუმწოვართა 109 სახეობიდან 26 სახეობა კანონით დაცულია. დაცული სახეობებიდან სოფელი გამარჯვების მიმდებარე ტერიტორიაზე მინადრობს მხოლოდ ღამურების 3 სახეობა.

ქვეყანაში აღრიცხული ფრინველების 390 სახეობიდან, საქართველოს წითელ წიგნში შეტანილია 55 სახეობა. ქარხნის განთავსების ტერიტორიაზე და მის უშუალო სიახლოვეს არ ბინადრობს ფრინველების კანონით დაცული არც ერთი სახეობა. ანალოგიური მდგომარეობაა ამფიბიების და რეპტილიების შემთხვევაშიც.

მწვანე ნარგავების როლი მეტად მნიშვნელოვანი და მრავალფეროვანია. განსაკუთრებით აღსანიშნავია მწვანე ნარგავების ჰიგიენური თვისებები. რადგან ისინი არეგულირებენ სითბურ და რადიაციულ რეჟიმს. მიკროკლიმატს და ქმნიან გარემოში კომფორტულ პირობებს. მნიშვნელოვნად ასუსტებენ გარემოს ისეთი არასასურველი ფაქტორების მოქმედებას, როგორცაა ქარები, მტვრითა და მავნე აირებით დაბინძურება, ხმაური, მწვანე ნარგავები დადებითად მოქმედებს ადამიანის ჯანმრთელობაზე, მის ფსიქიკაზე, აუმჯობესებს განწყობილებას, ამაღლებს ორგანიზმის საერთო ტონუსს და შრომისუნარიანობას, ასევე დიდი მწვანე ნარგავების არქიტექტურულ-დეკორატიული

მნიშვნელობა. მწვანე ნარგავები სილამაზესა და დეკორატიულობას მატებს საწარმოს განაშენიანებისაგან თავისუფალ ტერიტორიებს.

მწვანე ნარგავები კარგად მოქმედებს მიკროკლიმატზე, სახელდობრ, ჰაერის ტემპერატურაზე, ტერიტორიის სინოტივეზე, ჰაერის მოძრაობის სიჩქარეზე, მზის რადიაციაზე, ნიადაგისა და მისი საფარის ტემპერატურაზე. მწვანე ნარგავები ზაფხულის ცხელ დღეებში მნიშვნელოვნად არბილებს ღია სივრცეების ტემპერატურულ რეჟიმს, რის გამოც მწვანე მასივებს შორის ჰაერის ტემპერატურა უფრო დაბალი და გრილია, ვიდრე ასფალტის საფარი. დაფარულ ადგილებში, ზამთარში კი პირიქით. მწვანე ნარგავების ზონაში უფრო თბილა, ვიდრე ღია ტერიტორიაზე.

მწვანე ნარგავები ფოთლების ზედაპირებიდან ნამის აორთქლების შედეგად მოქმედებს ჰაერის სინოტივეზე. ზაფხულის ცხელ დღეებში ჰაერის სინოტივე მწვანე მასივებს შორის 18-22%-ით მეტია, ვიდრე ღია ადგილებში..

2.6. ძირითადი ნიადაგები და ლანდშაფტები

სამგორის ველი აგებულია ალუვიური და პროლუვიურ-დელუვიური გენეზისის სხვადასხვა შემადგებლობის და სიმძლავრეების ნალექებისაგან. აქ ზედაპირთან ახლოს ფართოდაა გავრცელებული თიხა-თიხნაროვანი შემადგენლობის (მათ შორის ლიოსისებური) ლითოლოგიური სახესხაობები, რომლებზედაც განვითარებულია მდელოს ყავისფერი, ადგილ-ადგილ დაჭაობებული, კარბონატული ნიადაგები. ეს უკანასკნელები საწყის ეტაპზე ყალიბდებოდა მთლიანი ხემცენარეული საფარის ქვეშ, რომლებიც ტყეების მოსპობის შემდეგ სტეპური ნიადაგ წარმოქმნის სტადიაში არიან.

ჩვეულებრივ, მდელოს ყავისფერი ნიადაგები გამოირჩევიან საკმაოდ დიდი სისქის პროფილით, შედარებით მძიმე მექანიკური შემადგენლობით, კარგად გამოხატული სტრუქტურით და ღრმა ჰუმუსოვანი ჰორიზონტით.

აქ რელიეფი სწორია, თითქმის ბრტყელი. ნიადაგწარმოქმნელი ქანი – კარბონატული თიხნარ-ქვიშნარი, არაეროზირებული, 30-35 სმ-მდე სიმძლავრის საშუალოდ და კარგად ჰუმუსირებული ჰორიზონტით. იგი კომპოზიციონალურად დაბელტილია, შეფერილობით მუქი ყავისფერი ან მონაცრისფერი-ყავისფერი, სუსტად ტენიანი, ფხვიერი და ფორიანი. მათ ქვეშ დელუვიური მოყვითალო ღია ყავისფერი მტვრიანი თიხნარია, იშვიათად კენჭების ჩანართებით და ქვიშის მინარევით.

ამჟამად საწარმოს განლაგების ტერიტორიის ფარგლებში ბუნებრივი ნიადაგის საფარი აღარ არსებობს. იგი მთლიანად განადგურდა საწარმოო სარეზერვუარო პარკის, გასაცემი სადგურის, ოფისის და სამეურნეო ეზოს მშენებლობის პროცესში, ხოლო შემდეგ ტერიტორიის მთლიანი ათვისების და საწარმოო საქმიანობის შედეგად.

ნიადაგის საშუალო, მაქსიმალური და მინიმალური ტემპერატურები
უბნის ტერიტორიაზე განლაგებული ჰიდრომეტეოროლოგიური ქსელის სადგურებზე (°C)

მახასიათებლები	თვე												წელი
	I	II	III	IV	V	VI	VII	VIII	IX	X	XI	XII	
საშუალო	0	3	7	14	21	26	30	29	22	15	8	3	15
მაქ. საშ.	11	15	23	32	43	49	53	53	42	32	19	12	32
მინ. საშ.	-5	-4	0	5	10	14	17	17	13	7	2	-3	6

2.7. დაცული ტერიტორიები

საწარმოდან უახლოესი დაცული ტერიტორია წარმოადგენს ქ. თბილისის ეროვნული პარკი. პარკი შექმნა საგურამოს ნაკრძალის ბაზაზე, რომელიც შეიქმნა 1957 წელს. იგი თბილისიდან 25 კილომეტრითაა დაშორებული და ქალაქის გამწვანების ზოლში შედის. საგურამოს ნაკრძალის შექმნის მიზანი იყო აღმოსავლეთ საქართველოსთვის დამახასიათებელი ტყის შენარჩუნება და მის ბინადართა დაცვა, მათ შორის ისეთი იშვიათი სახეობების, როგორებიცაა: კავკასიური კეთილშობილი ირემი და ფოცხვერი.

თბილისის ეროვნული პარკის ფართობი შეადგენს 24328 ჰა-ს. იგი საქართველოს ორი მნიშვნელოვანი ქალაქის მცხეთის და თბილისის სიახლოვეს მდებარეობს. თბილისის ეროვნული პარკი ზომიერად ტენიანი ჰავის ოლქს მიეკუთვნება. აქ ზომიერად ცივი ზამთარი და ხანგრძლივი ზაფხული იცის. ნალექების წლიური რაოდენობა საშუალოდ 523-720 მმ შეადგენს.

საშუალო წლიური ტემპერატურაა: იანვარი -0,5 °C და აგვისტო +24,1 °C. ტერიტორია გეომორფოლოგიურად მრავალრიცხოვანი მთებით, ფერდობებით და ხევებით შედგენილ, ძლიერ დასერილ რაიონს წარმოადგენს. უმაღლესი წერტილი ზღვის დონიდან 1385 მეტრზე მდებარეობს. თბილისის ეროვნული პარკის ტერიტორიებზე საკმაოდ ნაირგვარი მცენარეულობაა. აქ გავრცელებულია 675 სახეობის ბალახოვანი თუ მერქნიანი მცენარე, მათ შორის 104 ხე და ბუჩქია. ნაკრძალის დენდროფლორა იმითაცაა საინტერესო, რომ აქ გავრცელებულია მესამეული პერიოდის კოლხეთის ფლორის წარმომადგენლები: კოლხური ჭყორი, კოლხური და პასტუხოვის სურო, ძახველი, თაგვისარა, უთხოვარი, კავკასიური დეკა და სხვა.

პარკის ტერიტორიაზე ძირითადად წარმოდგენილია ქართული მუხის, აღმოსავლეთის წიფელის, კავკასიური რცხილის, ჩვეულებრივი იფნის, ჯაგრცხილის და პანტის ტყის ეკოსისტემებით. თბილისის ეროვნული პარკის ფაუნა საკმაოდ მდიდარია.

ძუძუმწოვრებიდან ნაკრძალში ყველაზე გავრცელებულია მელა და მგელი. თითქმის ყველგან გვხვდება ტყის კვერნა და სინდიოფალა. დიდი მტაცებლებიდან იშვიათია ფოცხვერი და მურა დათვი.

ტერიტორია გამოირჩევა ფაუნის წარმომადგენლების მნიშვნელოვანი მრავალფეროვნებით. აქ გავრცელებულია ისეთი ცხოველები როგორიცაა: შველი, კურდღელი, ტყის კვერნა და სხვა. ასევე გვხვდება მგელი, მურა დათვი, მელა ფოცხვერი. მრავალფეროვანია აქაური ორნითოფაუნა. ხშირად შეხვდებით ჩხიკვს, შაშვს და

რამდენიმე სახის კოდალას. მტაცებელ ფრინველთაგან ყველაზე მრავალრიცხოვანი მიმინოა, ხოლო საქართველოს “წითელი ნუსხის” შემდეგი ფრინველებიდან აქ გვხვდება: ბეგობის არწივი, დიდი მყივანია არწივი, ქორცქვიტა.

თბილისის ეროვნული პარკის ტერიტორიაზე 12 სახის ქვეწარმავალი გვხვდება, რომელთაგანაც ყველაზე გავრცელებული გველხოკერაა. ბევრია უბრალო ანკარაც, ჩვეულებრივია ყვითელმუცელა მცურავის და სპილენძა გველის ნახვა. თბილისის ეროვნული პარკის პირდაპირ ესაზღვრება მეექვსე საუკუნის ქართული არქიტექტურის შედეგს მცხეთის ჯვარს, რომლიდანაც ქალაქ მცხეთაზე და მთელ გარემოზე არაჩვეულებრივი პანორამა იშლება. მცხეთის ჯვრიდან მტკვარს გაღმა, ბაგინეთის წარმოებული გათხრებიც მოსჩანს. ეს არმაზის პიტიახშთა (მცხეთის გამგებელთა) სასახლის, ანტიკური აბანოების და წარმართული კერპების ნაშთებია. სწორედ იმ კერპებისა, რომლებიც საქართველოს გამაქრისტიანებელმა წმინდა ნინომ დაამსხვრია, ხოლო რამდენიმე საუკუნის შემდეგ მათ მოპირდაპირე მხარეს, მაღალ მთაზე, ნიშნად ქრისტიანობის წარმართობაზე გამარჯვებისა ჯვრის გუმბათოვანი ტაძარი აღიმართა. მცხეთა ძალზე მდიდარია არქეოლოგიური და კულტურული ძეგლებით. მცხეთასა და მის უშუალო შემოგარენში არაერთი უაღრესად მნიშვნელოვანი ძეგლია, რომლებიც იუნესკოს დაცვის ქვეშ იმყოფება. ესენია: მეთერთმეტე საუკუნის სვეტიცხოვლის საკათედრო ტაძარი, იმავე პერიოდის სამთავროს ეკლესია, მეექვსე საუკუნის სამონასტრო კომპლექსები: შიო მღვიმე და ჯვარი. მთლიანად მცხეთა პატარა ქალაქ-მუზეუმს წარმოადგენს და ყოველდღიურად არაერთ ქართველ თუ უცხოელ დამთვალიერებელს მასპინძლობს.

პარკის ტერიტორია ძალზე საინტერესოა ტურისტული თვალსაზრისით. კულტურული ტურიზმი თბილისშიც და მცხეთაშიც – ორივე მრავალეთნიკურ და ისტორიული ძეგლებით მდიდარ ქალაქში ძალზედ კარგადაა განვითარებული. თბილისის ეროვნული პარკის შემადგენელ საგურამოს ნაწილს ეკოლოგიური, ბოტანიკური და ფრინველებზე დაკვირვების ტურებისთვის საკმაოდ კარგი პოტენციალი აქვს.

საწარმო ქ. თბილისის ეროვნული პარკიდან დიდი მანძილითაა. აღნიშნულიდან გამომდინარე ობიექტიდან დაცულ ტერიტორიაზე უარყოფითი ზეგავლენა არ არის მოსალოდნელი.

2.8 კულტურული მემკვიდრეობის ძეგლები

ახლანდელი მარტყოფის ტერიტორია დასახლებულია I-II საუკუნეებიდან; VI საუკუნემდე აკრიანი (ქვიანი ადგილი) ერქვა. ფიქრობენ, რომ სახელწოდება მარტყოფი მოდის ასურელი მამის ანტონ მარტყოფელის (მარტომყოფელი) სახელიდან. XIII საუკუნიდან აქ რუსთავ-მარტყოფის საეპისკოპოსოს კათედრალი იყო. XV საუკუნიდან სადროშოს ცენტრია, აქვს იყო კახეთის მეფეთა ერთ-ერთი რეზიდენცია. 1625 წელს მარტყოფის ველზე გაიმართა ბრძოლა სპარსელთა და ქართველთა ლაშქარს შორის. ძველად მარტყოფი ლიტერატურული საქმიანობის კერაც იყო. აქ მოღვაწეობდნენ

პოეტები და მწიგნობრები ნიკოლოზ ჩერქეზიშვილი (XVII-XVIII სს.), იოანე ქობულიშვილი (XVIII ს.), სტეფანე ჯორჯაძე (XVIII ს.) და სხვები.

სოფლის მახლობლად — უღევს ველზე არქეოლოგიური გათხრების შედეგად მიკვლეულია ბრინჯაოს ხანის ადრეული პერიოდის გორასამარხები. სოფლის მიდამოებშივე აღმოჩნდა პართული მონეტების განძი (ძვ. წ. I — ახ. წ. II სს.).

სოფელში შემორჩენილია გუმბათოვანი ეკლესიის ნანგრევები. იგი 1810 წელს ააგო რუსთავის ეპისკოპოსმა სტეფანე II-მ. არის აგრეთვე XVIII საუკუნის რამდენიმე საგვარეულოს საცხოვრებელი-საბრძოლო კოშკი (შინჯიკალიშვილების, ძამაშვილების, თუშმალიშვილების). უკეთესად შემონახა თუშმალიშვილების კოშკი — გეგმით მრგვალი, ოთხსართულიანი ნაგებობა. საშენ მასალად გამოყენებულია რიყის ქვა, ხოლო კონსტრუქციულად მნიშვნელოვანი ადგილებისათვის და გარედან გასაფორმებლად — აგური. მშენებელი, როგორც ჩანს, გამოცდილი ოსტატი ყოფილა, რაც იგრძობა პროპორციებსა და სამხრეთ ფასადის ხუროთმოძღვრულ გადაწყვეტაში, აგურის წყობით გამოყვანილ მორთულებაში. სართულებს შორის ასასვლელები დატანებულია კედლებში.

2.9. ეკოლოგიური მდგომარეობის ანალიზი

ატმოსფერული ჰაერის დაბინძურების მდგომარეობა

საქართველოს მსხვილ ინდუსტრიულ ცენტრებში, სხვადასხვა პერიოდებში ფუნქციონირებდა ატმოსფერული ჰაერის დაბინძურებაზე რეგულარულ დაკვირვებათა ქსელის საგუშაგოები(პოსტები) და მათზე წარმოებდა რიგი მავნე ნივთიერებების ატმოსფერული კონცენტრაციების ყოველდღიური სამჯერადი გაზომვა, ხოლო იმ დასახლებული პუნქტებისათვის, სადაც აღნიშნული მიმართულებით გაზომვები არ ტარდებოდა, დაბინძურების შესაბამისი მონაცემების დადგენა ხორციელდებოდა მოსახლეობის რაოდენობაზე დაყრდნობის საფუძველზე, ქვეყანაში მიღებული მეთოდური რეკომენდაციების შესაბამისად. უკანასკნელ წლებში მნიშვნელოვნად შეიზღუდა სრულყოფილი დაკვირვებების წარმოების შესაძლებლობა. ამასთან აღსანიშნავია ისიც, რომ ქვეყანაში საგრძნობლად დაეცა ადგილობრივი სამრეწველო პოტენციალი და შესაბამისად, ბუნებრივ გარემოზე ზემოქმედების ჯამური მახასიათებლების მნიშვნელობებიც. აქედან გამომდინარე, გარკვეულწილად, მიზანშეწონილია ადრინდელი რეკომენდაციებით განსაზღვრული მონაცემებით სარგებლობა, გარემოს პოტენციური დაბინძურების მახასიათებლების დასადგენად – დასახლებული პუნქტის ინფრასტრუქტურის არსებული მდგომარეობის განვითარების პერსპექტივით, იმაზე გაანგარიშებით, რომ რეალურად შესაძლებელია ადრინდელი პერიოდისათვის უკვე მიღწეული გარემოს დაბინძურების მაჩვენებლების მიღება – შეჩერებული ან უმოქმედო საწარმოო პოტენციალის სრული ამოქმედების შემთხვევისათვის.

ჰაერის დაბინძურებაზე გავლენის მქონე მეტეოპარამეტრებისა და სხვა ძირითადი მახასიათებლების მნიშვნელობები მოცემულია ცხრილ 2.9.1-ში.

აღსანიშნავია, რომ მავნე ნივთიერებების საშუალო კონცენტრაციების მნიშვნელობებთან ერთად, ატმოსფერული ჰაერის დაბინძურების დონის დახასიათების

მიზნით გამოიყენება კონკრეტული ადგილმდებარეობის ატმოსფეროში მავნე ნივთიერებების ფონური კონცენტრაციები – დამაბინძურებელი ნივთიერებების კონცენტრაციათა ის მაქსიმალური მნიშვნელობები, რომელზე გადამეტებათა დაკვირვებების რაოდენობა არის მრავალწლიანი(არანაკლებ 5 წლის პერიოდის) რეგულარული დაკვირვებების მთლიანი რაოდენობის 5%-ის ფარგლებში. ფონური კონცენტრაციების მნიშვნელობები განისაზღვრება ცალ-ცალკე შტილისათვის(ქარის სიჩქარის მნიშვნელობა დიაპაზონში 0-2მ/წმ, რომელიც ხასიათდება დაბინძურების ერთ-ერთი ყველაზე არასასურველი ეფექტით) და ქარის სხვადასხვა გაბატონებული მიმართულებებისათვის. სამწუხაროდ, ყველა დასახლებულ ტერიტორიებზე არ ხერხდება სრულფასოვანი რეგულარული დაკვირვებების ორგანიზაცია და შესაბამისად, ატმოსფერული ჰაერის დაბინძურების დონის ფაქტობრივი მნიშვნელობების განსაზღვრა. იმის გამო, რომ როგორც წესი, შედარებით პატარა ქალაქებში და მცირემოსახლეობიან დასახლებულ პუნქტებში ატმოსფერული ჰაერის დაბინძურებაზე დაკვირვებები პრაქტიკულად არ ტარდება. ასეთი ტერიტორიებისათვის, მავნე ნივთიერებებით ადგილმდებარეობის ატმოსფერული ჰაერის ფონური დაბინძურების მახასიათებლების დადგენა ხდება ქვეყანაში მიღებული წესით, რომელიც ეფუძნება დასახლებულ ტერიტორიაზე მოსახლეობის საერთო რაოდენობის მაჩვენებელს და ითვალისწინებს იმ ზოგად საწარმოო და საყოფაცხოვრებო მომსახურების ინფრასტრუქტურას, რომლის ფუნქციონირებაც მეტ-ნაკლებად დამახასიათებელია შესაბამისი დასახლებებისათვის (ცხრილი 2.9.2).

ცხრილი 2.9.1.

ატმოსფეროში დამაბინძურებელი ნივთიერებების გაბნევის პირობების გამსაზღვრელი მეტეოროლოგიური მახასიათებლები და კოეფიციენტები

მახასიათებლების დასახელება	მახასიათებლის მნიშვნელობა
ატმოსფეროს ტემპერატურული სტრატეფიკაციის კოეფიციენტი	200
რელიეფის კოეფიციენტი	1.0
წლის ყველაზე ცხელი თვისას ჰაერის საშუალო ტემპერატურა	24.1
წლის ყველაზე ცივი თვისას ჰაერის საშუალო ტემპერატურა	0.4
საშუალო ქართა ვარდის მდგენელები, %	
ჩრდილოეთი	1
ჩრდილო-აღმოსავლეთი	4
აღმოსავლეთი	6
სამხრეთ-აღმოსავლეთი	12
სამხრეთი	6
სამხრეთ-დასავლეთი	2
დასავლეთი	3
ჩრდილო-დასავლეთი	66
შტილი	37
ქარის სიჩქარე (მრავალწლიურ დაკვირვებათა გასაშუალოებით), რომლის გადაჭარბების განმეორადობაა 5%, მ/წმ	20.2

ცალკე უნდა შევეხოთ ატმოსფერული ჰაერის მტვრით დაბინძურების საკითხს. დასახლებული ტერიტორიების მტვრით დაბინძურების პრობლემების განხილვა აქტუალობას იძენს იმის გამო, რომ ატმოსფერული ჰაერის ამ დამაბინძურებლის წარმოშობა არ არის განპირობებული მხოლოდ ანთროპოგენური ფაქტორებით. ამ ფაქტორებთან ერთად, მნიშვნელოვანია ბუნებრივი პროცესების შედეგად წარმოქმნილი და შემდგომ ატმოსფეროს ცირკულაციურ-დინამიკური პროცესებითა და მეტეოროლოგიური მოვლენებით მიღებული შედეგების ანალიზი და შეფასება.

ცხრილი 2.9.2

ფონური კონცენტრაციებისათვის დადგენილი მნიშვნელობები დასახლებული ტერიტორიებისათვის მოსახლეობის რაოდენობის მიხედვით

მოსახლეობის რიცხვი (ათასი მოსახლე)	მავნე ნივთიერება			
	მტვერი	გოგირდის ორჟანგი	აზიტის ორჟანგი	ნახშირჟანგი
1	2	3	4	5
ნაკლები 10-ზე	0	0	0	0
10-50	0.1	0.02	0.008	0.4
50-125	0.15	0.05	0.015	0.8
125-250	0,2	0.05	0.03	1.5

დაგეგმილი საწარმოო საქმიანობის განხორციელების შემთხვევაში, კონკრეტულ საწარმოო მაჩვენებლებზე დაყრდნობით, მოცემული ობიექტისათვის, გარემოში მავნე ნივთიერებათა გამოყოფის (ატმოსფეროში გამოფრქვევის) ზღვრულად დასაშვები ნორმატივების(შესაბამისად – ზდგ) პროექტების დამუშავება საშუალებას იძლევა დაბინძურების ყოველი კონკრეტული წყაროსათვის დადგინდეს მავნე ნივთიერებათა ემისიის რაოდენობა და ინტენსიობა. დაგეგმილი საქმიანობის საწარმოო ციკლის შესაბამისად, საჭიროა შეფასებული იქნას საქმიანობის ობიექტისაგან მავნე ნივთიერებათა ატმოსფერულ ჰაერში გამოფრქვევა.

აქედან გამომდინარე, მავნე ნივთიერებათა ატმოსფერულ ჰაერში ზღვრულად დასაშვები გამოფრქვევების პროექტების დამუშავება საშუალებას იძლევა განხორციელდეს დაგეგმილი საქმიანობის გარემოზე ზემოქმედების შედეგად ბუნებრივი გარემოს ხარისხობრივი ნორმების დაცვის შეფასება.

ნიადაგის დაბინძურების საკითხები.

საწარმოს ფუნქციონირების შედეგად წარმოქმნილი, მავნე ნივთიერებების ემისიების გავლენას საწარმოს განლაგების ზონის ნიადაგურ საფარზე პრაქტიკულად ადგილი არ აქვს. ამას განაპირობებს ის გარემოება, რომ საწარმოო ტექნოლოგიური პროცესების ყველა ციკლის ფუნქციონირება-რეალიზაცია, არ წარმოქმნის ნიადაგის

დაბინძურების შესაძლებლობას და შესაბამისად არ არსებობს წინაპირობა ნიადაგური ზედაპირის დაბინძურების წარმოქმნის მიმართულებით.

წყლის ობიექტების დაბინძურების მდგომარეობა

უშუალოდ საწარმოს ტერიტორიის უახლოესი მდინარეა მტკვარი და ლოჭინი.

აღნიშნული მდინარეები მიეკუთვნება სამეურნეო-საყოფაცხოვრები წყალსარგებლობის კატეგორიის წყლის ობიექტს, რომლისთვისაც საქართველოს შრომის, ჯანმრთელობისა და სოციალური დაცვის სამინისტროს “ზედაპირული წყლების გაბინძურებისაგან დაცვის სანიტარიული წესებითა და ნორმებით” (16.08.2001 წ.), აგრეთვე საქართველოს მთავრობის 2013 წლის 31 დეკემბრის №425 დადგენილებით დამტკიცებული “საქართველოს ზედაპირული წყლების დაბინძურებისაგან დაცვის ტექნიკური რეგლამენტი” დადგენილია შემდეგი მოთხოვნები:

ცხრილი 2.9.3

ჟბმ	6 მგ O ₂ /ლ
ნიტრატები	45,0 მგ/ლ
ქლორიდები	350 მგ/ლ
ნიტრიტები	3,3 მგ/ლ
ნავთობპროდუქტები	0,3 მგ/ლ
გახსნილი ჟანგბადი	> 4 მგ/ლ
პოლიფოსფატები	3,5 მგ/ლ
pH	6,5-8,5
შეწონილი ნაწილაკები	ფონურთან მატება არაუმეტეს 0,75 მგ/ლ

რადიაციული ფონის შეფასება

ატმოსფეროს მიწისპირა ფენის რადიაციული მდგომარეობის დადგენისათვის გამა – გამოსხივების ფონის განსაზღვრისათვის, ქვეყნის მთელ ტერიტორიაზე ფუნქციონირებს საქართველოს გარემოს ეროვნული სააგენტოს ოპერატიული დანიშნულების სადგურები, რომელთა უკანასკნელი წლების რეგულარულ დაკვირვებათა მონაცემების საფუძველზე, აღმოსავლეთ საქართველოში რადიაციული დაბინძურების ფონი შეადგენს 10-17 მიკრორენტგენს საათში, გარდაბანსა და მის შემოგარენში აღნიშნული მახასიათებელი არის 11-13 მიკრორენტგენი საათში. ამ მონაცემებიდან ჩანს, რომ გამა-გამოსხივების სიმძლავრე, მთელ საქართველოში ნორმის ფარგლებშია და დასაშვებად მიღებულ დონეზე 30 მკრ/სთ, გაცილებით ნაკლებია.

ზემოაღნიშნულის შედეგად, ზოგადად შეიძლება დავასკვნათ, რომ საკვლევ ტერიტორიაზე დადგენილი რადიაციული ფონი უმნიშვნელოა და აქ მომუშავე თუ მცხოვრებ ადამიანებს არავითარ საფრთხეს არ უქმნის.

კონკრეტულად, განხილვას დაქვემდებარებულ საწარმოში არ იგეგმება ისეთი მოწყობილობა-დანადგარების გამოყენება, რომლებიც შეიძლება წარმოადგენდეს რადიაციული გამოსხივების წყაროს და აქედან გამომდინარე არ წარმოებულა გაზომვების ჩატარება რადიაციულ ფონზე.

2.10. გარემოზე ფიზიკური ზემოქმედების ფაქტორები

2.10.1. ხმაური

ქვემოთ მოცემულია ხმაურის, ვიბრაციის, ელექტრომაგნიტური ველებისა და სხვა სახის ფიზიკური ზემოქმედების ანალიზი.

ხმაურის დონის ნორმების დაცვა რეგულირდება ტექნიკური რეგლამენტით „საცხოვრებელი სახლებისა და საზოგადოებრივი/საჯარო დაწესებულებების შენობების სათავსებში და ტერიტორიებზე“

ეს ტექნიკური რეგლამენტი ადგენს აკუსტიკური ხმაურის დასაშვებ ნორმებს საცხოვრებელი სახლებისა და საზოგადოებრივი/საჯარო დაწესებულებების შენობების სათავსებში და განაშენიანების ტერიტორიაზე, ხმაურის არახელსაყრელი ზემოქმედებისაგან ადამიანების დაცვის უზრუნველყოფის მიზნით.

წინამდებარე ტექნიკური რეგლამენტი არ ვრცელდება:

ა) დასაქმებულთა მიმართ სამუშაო ადგილებზე და სამუშაო გარემოში წარმოქმნილ ხმაურზე;

ბ) საავიაციო, სარკინიგზო (მათ შორის, მეტროპოლიტენის), საზღვაო და საავტომობილო ინფრასტრუქტურაზე;

გ) საქართველოს კონსტიტუციის 25-ე მუხლით გარანტირებული ადამიანის უფლების განხორციელებასთან დაკავშირებულ

ლონისძიებებზე;

დ) დღის საათებში მიმდინარე სამშენებლო და სარემონტო სამუშაოებზე;

ე) ადგილობრივი თვითმმართველობის ორგანოსთან შეთანხმებულ დასვენების, კულტურისა და სპორტის საჯარო

ლონისძიებებზე;

ვ) საღმრთო მსახურების ჩატარებაზე, სხვადასხვა რელიგიური წეს-ჩვეულებებისა და ცერემონიების დროს განხორციელებულ აქტივობებზე.

ტექნიკური მოთხოვნები

1. ამ დოკუმენტით განსაზღვრული მიზნიდან გამომდინარე (ხმაურის დონის ექსპერტული შეფასება), ნორმირებადი პარამეტრია ხმაურმზომის A სკალით გაზომილი ბგერის დონე LA დბ A მუდმივი ხმაურის, ხოლო ბგერის ეკვივალენტური დონე LA_{ეკვდბ} A – არამუდმივი (ცვლადი) ხმაურის შემთხვევაში.

2. საცხოვრებელი სახლებისა და საზოგადოებრივი/საჯარო დაწესებულებების შენობების სათავსებში და განაშენიანების ტერიტორიებზე აკუსტიკური ხმაურის დასაშვები ნორმები (ბგერის დონეები) განსაზღვრულია №1 დანართით.

3. აკუსტიკური ხმაურის დასაშვები ნორმები განსხვავებულია დღის (08:00 სთ-დან 23:00 სთ-მდე) და ღამის (23:00 სთ-დან 08:00 სთ-მდე) პერიოდებისათვის.

ხმაურის მაჩვენებლები საცხოვრებელი სახლებისა და საზოგადოებრივი/საჯარო დაწესებულებების შენობების სათავსებში და განაშენიანების ტერიტორიებზე

1. აკუსტიკური ხმაურის დონის გაზომვის შედეგების ჰიგიენური შეფასება (სანიტარიულ-ჰიგიენური ექსპერტიზა) ტარდება ამ დოკუმენტის საფუძველზე, რომელიც ემყარება საერთაშორისო სტანდარტების მოთხოვნებს (მაგ., ISO 1996-1: 2003.“

აკუსტიკა. გარემოს ხმაურის დახასიათება, გაზომვა და შეფასება“, ნაწილი 1. „შეფასების ძირითადი სიდიდეები და პროცედურები“; ISO 1996-2: 2007“ აკუსტიკა. გარემოს ხმაურის დახასიათება და გაზომვა“, ნაწილი 2).

2. ადგილობრივი მუნიციპალიტეტები უფლებამოსილნი არიან, განსაზღვრონ სპეციალური ზონები (მაგ.: ტურისტულად აქტიური ზონები და გასართობი ზონები, სადაც განთავსებულია რესტორნები, კაფეები, ბარები, ღამის კლუბები და ა.შ.), რომელთა მიმართ შეუძლიათ დააწესონ ამ ტექნიკური რეგლამენტის მოთხოვნებისაგან განსხვავებული რეჟიმი.

3. საცხოვრებელი სახლებისა და საზოგადოებრივი/საჯარო დაწესებულებების შენობების სათავსებში და მათი განაშენიანების ტერიტორიაზე აკუსტიკური ხმაურის დასაშვები ნორმების დაცვის ზედამხედველობას ახორციელებს კანონმდებლობით განსაზღვრული შესაბამისი კომპეტენციის მქონე სახელმწიფო ან/და მუნიციპალური ორგანო.

4. აკუსტიკური ხმაურის დასაშვები ნორმების გადამეტებაზე პასუხისმგებელია ის ფიზიკური ან იურიდიული პირი, რომლის საქმიანობის შედეგად საცხოვრებელი სახლებისა და საზოგადოებრივი/საჯარო დაწესებულებების შენობების სათავსებში და მათი განაშენიანების ტერიტორიაზე ხმაურის დონე აღემატება №1 დანართით დადგენილ ნორმებს.

5. თუ საცხოვრებელი სახლებისა და საზოგადოებრივი/საჯარო დაწესებულებების შენობების სათავსებში და მათი განაშენიანების ტერიტორიებზე ფიქსირდება ან მოსალოდნელია ხმაურის მაჩვენებლები, რომლებიც აღემატება (მოსალოდნელია აღემატებოდეს) №1 დანართით განსაზღვრულ მნიშვნელობებს, მაშინ ფიზიკურმა ან იურიდიულმა პირებმა, რომელთა საქმიანობის შედეგად წარმოიქმნება ხმაური, უნდა უზრუნველყონ ამ ტექნიკური რეგლამენტის მე-5 მუხლით განსაზღვრული ხმაურის საწინააღმდეგო პროფილაქტიკური ღონისძიებების განხორციელება.

ხმაურის არახელსაყრელი ზემოქმედების პროფილაქტიკის ღონისძიებები

1. ხმაურის საწინააღმდეგო ღონისძიებათა ძირითადი მიმართულებებია:

ა) ხმაურის წყაროში – საინჟინრო-ტექნიკური და ადმინისტრაციულ-ორგანიზაციული ღონისძიებები;

ბ) ხმაურის გავრცელების გზაზე (ხმაურის წყაროდან ობიექტამდე) – ქალაქთმშენებლობისა და სამშენებლო-აკუსტიკური მეთოდები;

გ) ხმაურისაგან დასაცავ ობიექტზე – შენობის კონსტრუქციების ხმაურსაიზოლაციო და ხმაურმშთანთქმელი თვისებების გაზრდის კონსტრუქციულ-სამშენებლო მეთოდები და არქიტექტურულ-გეგმარებითი მეთოდები.

2. აკუსტიკური ხმაურის მავნე მოქმედებისაგან მოსახლეობის დაცვა ხორციელდება საინჟინრო-ტექნიკური, არქიტექტურულ-გეგმარებითი და ადმინისტრაციულ-ორგანიზაციული ღონისძიებებით.

3. ხმაურის საწინააღმდეგო საინჟინრო-ტექნიკური ღონისძიებებია: ბგერის იზოლაცია, შენობების აკუსტიკურად რაციონალური მოცულობით-გეგმარებითი გადაწყვეტა, ჰაერის ვენტილაციისა და კონდიციონირების სისტემებში ჩამხშობების გამოყენება, სათავსების აკუსტიკური დამუშავება, ხმაურის შემცირება ობიექტებზე სპეციალური ეკრანებითა და მწვანე ნარგავებით და ა.შ..

4. ხმაურის საწინააღმდეგო არქიტექტურულ-გეგმარებითი ღონისძიებებია: საცხოვრებელი განაშენიანებისაგან ხმაურის წყაროს დაცილება, ხმაურის წყაროსა და საცხოვრებელ განაშენიანებას შორის ხმაურდამცავი ეკრანების განთავსება, საცხოვრებელი სახლების დაჯგუფების რაციონალური სქემის გამოყენება (ხმაურის წყაროსაგან დახურული ან ნახევრად დახურული შიდა სივრცის შექმნა) და ა.შ..

5. ხმაურისაგან დაცვის ადმინისტრაციულ-ორგანიზაციული ღონისძიებებია, მაგალითად, ტრანსპორტის ხმაურიანი სახეების მაგისტრალზე ღამის საათებში ექსპლოატაციის შეზღუდვა, ხმაურიანი რეაქტიული თვითმფრინავების (რომლებიც ქმნიან 80დბA-ზე მეტ ხმაურს) უპირატესად დღისით ექსპლოატაცია.

ხმაური არის სხვადასხვა სიხშირის და ინტენსივობის ბგერების მოუწესრიგებელი ერთობლიობა, რომელსაც შეუძლია გამოიწვიოს მავნე ზემოქმედება ადამიანის ორგანიზმზე. ხმაურის წყარო შეიძლება იყოს ნებისმიერი პროცესი, რომელსაც მყარ, თხევად ან აიროვან გარემოში შეუძლია გამოიწვიოს წნევა ან მექანიკური რხევები. ხმაურს გააჩნია განსაზღვრული სიხშირე ან სპექტრი, რომელიც გამოისახება ჰერცებში და ბგერითი წნევის დონის ინტენსივობა, რომელიც იზომება დეციბელებში. ადამიანის სმენას შეუძლია გაარჩიოს ბგერის ის სიხშირეები, რომლებიც იცვლებიან 16-დან 20000 ჰერცის ფარგლებში.

ხმაურის გაზომვა, ანალიზი და სპექტრის რეგისტრაცია ხდება სპეციალური იარაღებით, როგორცაა: ხმაურმზომი და დამხმარე ხელსაწყოები (ხმაურის დონის თვითმწერი მაგნიტოფონი, ოსცილოგრაფი, სტატისტიკური გამანაწილებლების ანალიზატორი, დოზიმეტრი და სხვა).

ხმაურის ინტენსივობის (დონის) გასაზომად უფრო ხშირად იყენებენ ლოგარითმულ სკალას, რომელშიც ყოველი საფეხური 10-ჯერ მეტია წინანდელზე. ხმაურის ორი დონის ასეთ თანაფარდობას უწოდებენ ბელს (ბ). ის განისაზღვრება ფორმულით:

$$I_b = 10 \lg(I/I_0)$$

სადაც I – ბგერითი წნევის განსახილველი დონეა, პა;

I_0 – ადამიანის ყურის სმენადობის ზღვარია და უდრის $2 \cdot 10^{-5}$ პა.

ერთიანი და თანაბრადდამორებული წერტილებისათვის ხმაურის ჯამური (L_{Σ}) დონე გამოითვლება ფორმულით:

$$L_j = L_1 + 10 \lg n, \text{ დბ} \quad (2.1)$$

სადაც L_1 – ერთი წყაროდან ხმაურის დონეა, დბ ($1 \text{ დბ} = 10 \text{ ბ}$)

n – ხმაურის წყაროს რიცხვია.

$10 \lg n$ არის ხმაურის ერთი წყაროს დონის დანამატი სიდიდე.

საწარმოში დამონტაჟებული დანადგარები, რომლებიც წარმოადგენენ ხმაურის წყაროს, თითოეული მათგანისათვის არ აღემატება 85 დეციბელს. მაშინ ხმაურის ჯამური დონე იქნება:

$$L_j = 85 + 10 \lg n = 90 \text{ დბ.}$$

ხმაური ინტენსივობის მიხედვით იყოფა სამ ჯგუფად:

პირველ ჯგუფს მიეკუთვნება ისეთი ხმაური, რომლის ინტენსივობა აღწევს 80 დბ-ს. ასეთი ინტენსივობის ხმაური ადამიანის ჯანმრთელობისათვის სახიფათო არ არის.

მეორე ჯგუფს მიაკუთვნებენ ისეთ ხმაურს, რომლის ინტენსივობა მერყეობს 80-დან 135 დბ. ერთი დღეღამის და მეტი დროის განმავლობაში, ასეთი ხმაურის ზემოქმედება იწვევს ადამიანის სმენის დაქვეითებას, ასევე შრომის-უნარიანობის დაწე-ვას 10-30%-ით. მუდმივ სამუშაო ადგილებში ბგერითი წნევებისა და ხმის წნევის დასაშვები დონეები მოცემულია ცხრილ 5.2.1-ში.

ხმაური, რომლის ინტენსივობა მეტია 135 დბ მიეკუთვნება მესამე ჯგუფს და ყველაზე სახიფათოა. ასეთ ხმაურს იწვევს აირტურბინული გენერატორები (კონტეინერების გარეშე). 135 დბ-ზე მეტი ხმაურის სისტემატური ზემოქმედება (8-12 საათის განმავლობაში) იწვევს ადამიანის ჯანმრთელობის გაუარესებას, შრომის ნაყოფიერების მკვეთრ შემცირებას. ასეთ ხმაურს შეუძლია გამოიწვიოს ლეტალური შემთხვევებიც.

ცხრილი 2.10.1.

დანართი 1. აკუსტიკური ხმაურის დასაშვები ნორმები საცხოვრებელი სახლებისა და საზოგადოებრივი/საჯარო დაწესებულებების შენობების სათავსებში და მათი განაშენიანების ტერიტორიებზე.

#	სათავსებისა და ტერიტორიების გამოყენებითი ფუნქციები	დასაშვები ნორმები		
		Lდღე (დბA)		Lღამე (დბA)
		დღე	ღამე	
1.	სასწავლო დაწესებულებები და სამკითხველოები	35	35	35
2.	სამედიცინო დაწესებულებების სამკურნალო კაბინეტები	40	40	40
3.	საცხოვრებელი და საძილე სათავსები	35	30	30
4.	სტაციონარული სამედიცინო დაწესებულების სამკურნალო და სარეაბილიტაციო პალატები	35	30	30
5.	სასტუმროების/ სასტუმრო სახლების/ მოტელის ნომრები	40	35	35
6.	სავაჭრო დარბაზები და მისაღები სათავსები	55	55	55
7.	რესტორნების, ბარების, კაფეების დარბაზები	50	50	50
8.	მაყურებლის/მსმენელის დარბაზები და საკრალური სათავსები	30	30	30
9.	სპორტული დარბაზები და აუზები	55	55	55
10.	მცირე ზომის ოფისების (≤ 100 მ) სამუშაო სათავსები და სათავსები საოფისე ტექნიკის გარეშე	40	40	40
11.	დიდი ზომის ოფისების (≥ 100 მ) სამუშაო სათავსები და სათავსები საოფისე ტექნიკით	45	45	45
12.	სათათბირო სათავსები	35	35	35
13.	ტერიტორიები, რომლებიც უშუალოდ ემიჯნებიან დაბალსართულიან (სართულების რაოდენობა ≤ 6) საცხოვრებელ სახლებს, სამედიცინო დაწესებულებებს, საბავშვო და სოციალური მომსახურების ობიექტებს	50	45	40
14.	ტერიტორიები, რომლებიც უშუალოდ ემიჯნებიან მრავალსართულიან საცხოვრებელ სახლებს (სართულების რაოდენობა > 6), კულტურულ, საგანმათლებლო, ადმინისტრაციულ და სამეცნიერო დაწესებულებებს	55	50	45
15.	ტერიტორიები, რომლებიც უშუალოდ ემიჯნებიან სასტუმროებს, სავაჭრო, მომსახურების, სპორტულ და საზოგადოებრივ ორგანიზაციებს	60	55	50

შენიშვნა:

1. იმ შემთხვევაში, თუ როგორც შიდა, ისე გარე წყაროების მიერ წარმოქმნილი ხმაური იმპულსური ან ტონალური ხასიათისაა, ნორმატივად ითვლება ცხრილში მითითებულ მნიშვნელობაზე 5 დბ A-ით ნაკლები სიდიდე.
2. აკუსტიკური ხმაურის ზემოაღნიშნული დასაშვები ნორმები დადგენილია სათავსის ნორმალური ფუნქციონირების პირობებისთვის, ანუ, როცა სათავსში დახურულია კარები და ფანჯრები (გამონაკლისია ჩაშენებული სავენტილაციო არხები), ჩართულია ვენტილაციის, კონდიციონერის, ასევე განათების მოწყობილობები (ასეთის არსებობის შემთხვევაში); ამასთან, ფუნქციური (ფონური) ხმაური (მაგ., ჩართული მუსიკა, მომუშავეთა და ვიზიტორთა საუბარი) გათვალისწინებული არ არის.

დანადგარების მიერ შექმნილი ბგერითი წნევის დონეები (L) განისაზღვრება ფორმულით:

$$L=L_p-20lgr -\beta_a r/1000-8\text{დბ} \quad (2.2)$$

სადაც: L

L_p არის კომპრესორისა და სხვა მოწყობილობების მიერ გამოწვეული ბგერითი წნევის დონე, დბ. საწარმოს პირობებისათვის ის შეადგენს 90 დბ-ს.

r _ მანძილია წყაროდან მოცემულ ადგილამდე

β_a _ ატმოსფეროში ხმის ჩახშობის სიდიდეა დბ/კმ და მოცემულია ქვემოთ ცხრილ 2.10.2-ში

ატმოსფეროში ხმის ჩახშობის სიდიდე

ცხრილი 2.10.2.

ოქტანური ზოლების საშუალო გეომეტრი- ული სიხშირე	63	125	250	500	1000	2000	4000	8000
ხმისდახშობა დბ/კმ	0	0.7	1.5	3	6	12	24	48

ფორმულა 2.2.-ში მნიშვნელობების ჩასმის შემდეგ r – მანძილისათვის მიიღება ბგერითი სიმძლავრის დონეები იხ. ცხრილ 2.10.3-ში .

ცხრილი 2.10.3.

ბგერითი სიმძლავრის დონეები

ოქტანური ზოლების სა- შუალო გეო- მეტრიული	ბგერითი წნევის დონეები დეციბალებში, საწარმოდან r მანძილზე (მ)								
	100	200	300	400	500	600	700	800	900
63	42.00	35.98	32.46	29.96	28.02	26.44	25.10	23.94	22.92
125	41.93	35.84	32.25	29.68	27.67	26.02	24.61	23.38	22.29
250	41.85	35.68	32.01	29.36	27.27	25.54	24.05	22.74	21.57
500	41.70	35.38	31.56	28.76	26.52	24.64	23.00	21.54	20.22
1000	41.40	34.78	30.66	27.56	25.02	22.84	20.90	19.14	17.52
2000	40.80	33.58	28.86	25.16	22.02	19.24	16.70	0.00	0.00
4000	39.60	31.18	25.26	20.36	16.02	0.00	0.00	0.00	0.00
8000	37.20	26.38	18.06	0.00	0.00	0.00	0.00	0.00	0.00

გარდა ამისა ბგერის გავრცელების სიჩქარე დამოკიდებულია ჰაერის ტემპერატურასა და ქარის სიჩქარეზე, ხოლო ბგერის ჩახშობა განისაზღვრება ადგილის რელიეფით და ჰაერის ტენიანობით. ყოველივე აღნიშნული გათვა-ლისწინებული იქნება აკუსტიკური მდგომარეობის გაუმჯობესებისათვის საჭირო ღონისძიებების შემუშავების დროს.

ტექნოლოგიიდან გამომდინარე წინასწარი შეფასებით, საწარმოო ობიექტისაგან მოსალოდნელი ხმაური არ აღემატებოდეს დასაშვებ ნორმატივებს ახლომდებარე მოსახლეობისათვის, რადგან ხმაურის გამომწვევი დანადგარები განთავსებულია

დახურულ შენობაში (რომელიც საგრძნობლად ამცირებს მის სიდიდეს) და ასევე უახლესი დასახლებული პუნქტის მიმართულებით ასევე არსებული ნარგავები, შენობა-ნაგებობები ასევე წარმოადგენენ დამცავ ფარს მის შემცირებისათვის. როგორც ცხრილი 2.10.3-დან ჩანს, ხმაურის დონე საწარმოდან 100 მეტრში ნორმაზე ნაკლებია. ხმაურის შემარბილებელ ხონისძიებად ასევე იქნება საწარმოს ტერიტორიაზე დარგული ხე-მცენარეები.

2.10.2. ვიბრაცია

ვიბრაცია არის დრეკადი რხევები და ტალღები მყარ სხეულში. ვიბრაცია წარმოადგენს მავნე საწარმოო ფაქტორს, რომლის ზღვრულად დასაშვებ დონეებზე მაღალი მაჩვენებლების ზემოქმედება ადამიანში იწვევს უსიამოვნო შეგრძნებებს, ხოლო ხანგრძლივი ზემოქმედების შემთხვევაში ვითარდება პათოლოგიური ცვლილებები.

ვიბრაციის ზღვრულად დასაშვები დონე (ზდდ) არის ვიბრაციის ფაქტორის დონე, რომელიც ყოველდღიური (გარდა დასვენების დღეებისა) მუშაობისას, მაგრამ არა უმეტეს 40 სთ-ისა კვირაში, მთელი სამუშაო სტაჟის განმავლობაში არ უნდა იწვევდეს დაავადებას, ჯანმრთელობის მდგომარეობაში რაიმე ისეთ გადახრას, რომელიც გამოვლინდება თანამედროვე კვლევის მეთოდებით მუშაობის პერიოდში, ან მოგვიანებით, ან მომდევნო თაობის სიცოცხლის განმავლობაში. ვიბრაციის ზდდ-ს დაცვა არ გამორიცხავს ზემგრძნობიარე პირებში ჯანმრთელობის მდგომარეობის მოშლას.

ვიბრაციის დასაშვები დონე საცხოვრებელ და საზოგადოებრივ შენობებში არის ვიბრაციის ფაქტორის დონე, რომელიც არ არის შემაწუხებელი ადამიანისათვის და არ იწვევს ვიბრაციული ზემოქმედებისადმი მგრძნობიარე სისტემებისა და ანალიზატორების ფუნქციური მდგომარეობის მაჩვენებლების მნიშვნელოვან ცვლილებებს.

საქართველოში ვიბრაციის საკითხები რეგულირდება ნორმატიული დოკუმენტით. ვიბრაცია შეიძლება იყოს:

- ზოგადი ვიბრაცია, რომელიც საყრდენი ზედაპირიდან გადაეცემა მჯდომარე ან ფეხზე მდგომი ადამიანის სხეულს;

- ლოკალური ვიბრაცია, რომელიც ხელებიდან გადაეცემა ადამიანს.

ლოკალურ ვიბრაციას ზემოქმედება ექნება მოსამსახურე პერსონალზე, ხოლო ზოგადი ვიბრაცია შესაძლებელია გავრცელდეს ობიექტის ტერიტორიაზე.

საწარმოში არსებული დანადგარები, რომლებიც წარმოადგენენ ვიბრაციის გამომწვევ წყაროს, არ აჭარბებენ დასაშვებ ნორმებს.

2.10.3. ელექტრომაგნიტური გამოსხივება

საქართველოში ატმოსფერულ ჰაერზე ელექტომაგნიტური გამოსხივების მავნე ფიზიკური ზემოქმედების საკითხების რეგლამენტირება ხორციელდება საქართველოს კანონებით და კანონქვემდებარე ნორმატიული დოკუმენტებით.

უახლოესი პერიოდის მონაცემების მიხედვით არცერთი კომპეტენტური (პრაქტიკული თუ სამეცნიერო პროფილის) ორგანიზაციის მიერ არ განხორციელებულა დაკვირვებები, რომელიც რეპრეზენტატიული იქნებოდა საკვლევ ტერიტორიაზე ელექტომაგნიტური გამოსხივების ფონის დადგენისათვის.

საწარმოში არსებული დანადგარების შესწავლის შედეგად დადგინდა, რომ რადიოსიხშირის დიაპაზონის ელექტომაგნიტური გამოსხივების ინტენსივობის ფონური (ფაქტიური) დონეები არ აღემატება ზღვრულად დასაშვებ დონეებს (10 მკვტ/სმ²).

ზემოთაღნიშნულის შედეგად შეიძლება დავასკვნათ, რომ საწარმოსა და მის მიმდებარედ სელიტებურ ტერიტორიაზე ელექტომაგნიტური გამოსხივების ინტენსივობის ფონი უმნიშვნელოა და აქ მომუშავე, თუ მცხოვრებ ადამიანებს არავითარ საფრთხეს არ უქმნის.

3. საწარმოო ობიექტის ბუნებრივ და სოციალურ გარემოზე ზემოქმედების დახასიათება

3.1 ტექნოლოგიური სქემა და რეგლამენტი

შეზღუდული პასუხისმგებლობის საზოგადოება “ლეგომეტალი“-ს ალუმინის ჯართისაგან ალუმინის სხმულების წარმოების საამქროს საქმიანობის სფეროს წარმოადგენს მეტალურგიულ საწარმოსათვის დამახასიათებელ ფუნქციათა შესრულება და შესაბამისი სამეურნეო საქმიანობის წარმოება. თავისი საქმიანობის სპეციფიკიდან გამომდინარე, საწარმო ობიექტს შესაძლებლობა აქვს აწარმოოს სხვადასხვა ხარისხის და დანიშნულების ალუმინის ჯართის გადამუშავება და მომხმარებლთა დაკმაყოფილების უზრუნველყოფა მზა ალუმინის სხმულების სასურველი ხარისხის (მარკის) მიღებით. დასახული მიზნების უზრუნველსაყოფად საწარმო ობიექტი სარგებლობს ადგილობრივი ელექტრომომარაგების, კომუნალური და სხვა სამსახურების შესაძლებლობით.

საწარმო ობიექტის ძირითადი პროდუქცია, როგორც უკვე იყო აღნიშნული, ალუმინის ჯართისაგან დნობის საშვალეებით ალუმინის სხმულების მიღებაა. მას ალუმინის ჯართი შემოაქვს ფერადი ლითონების ჯართის შემკრები პუნქტებიდან.

ალუმინის ნაღობის ფილების მიღება მოიცავს შემდეგ ძირითად ეტაპებს (სტადიება):

- ნედლეულის (ალუმინის ჯართის) მიღება-დასაწყობება;
- ალუმინის ჯართის მასიდან ალუმინის სხვადასხვა სახის ნაწარმის გამოყოფა;
- სადნობი ღუმელების მომზადებას;
- სადნობი ღუმელების სწორი ექსპლოატაციის უზრუნველყოფა;
- ალუმინის ნაღობის ჩამოსხმა ლითონის სპეციალურ ყალიბებში;
- პირველადი დნობისას მიღებული წიდის გადამუშავება (დაფქვა ბურთულებიან წისქვილებში);

- დაფქვილი წიდის გაცრა საცერში მასში არსებული რკინის ლითონების გამოსაყოფად;

- დაფქვილი და ლითონგაცლილი წიდის დნობა ე.წ „ტიგელი“-ს ტიპის ღუმელებში;
- პროდუქციის მზა პროდუქციის საწყობში განთავსება;
- პროდუქციის მარკირებას და შემდგომ ტრანსპორტირებას დანიშნულების შესაბამისად მიწოდების უზრუნველსაყოფად.

საწარმოს განთავსების გენ-გემა მოცემულია ნახაზ 3.1.1-ში.

კომპანიის საქმიანობა წარმოადგენს ალუმინის ჯართის გადამუშავება და გარკვეული ხარისხების შენადნობების მიღება. კომპანია აწარმოებს ალუმინის სხმულებს, რომელთა ქიმიური ანალიზი შეესაბამება საერთაშორისო სტანდარტებით გათვალისწინებულ ქიმიურ შემადგენლობას, კერძოდ კი AK 5 M 2 -ს და ADC 12 .

შპს “ლეგომეტალი“-ს საამქრო უბანი წარმოადგენს ძირითადად ჯართის გადასარჩევი და დამუშავების უბანი (დაპრესვა საპრეს დანადგარებში, 3 ცალი) და სადნობ უბნებს (ძირითადი სადნობი ღუმელი და სამი ცალი გადამუშავებული წიდის სადნობი ე.წ. „ტიგელი“-ს ღუმელებში (3 ცალი, ორი მომუშავე და ერთი სარეზერვო) და რომლების წარმადობა შეადგენს: ძირითადი ღუმელის 0.7 ტონა საათში, ხოლო

„ტიგელის ღუმელების, თითოეულის 500 კგ ნადნობის მიღება 24 საათის განმავლობაში. ძირითადი ღუმელის ჩატვირთვიდან და მზა პროდუქციის მიღებამდე საშუალო დროის დანახარჯია 7 – 7.5 საათი. ღუმელი მუშაობს ბუნებრივ აირზე და მოხმარებული აირის საშუალო დანახარჯი 1 ტონა მზა პროდუქციაზე შეადგენს 90 კუბურ მეტრ ბუნებრივ აირს.

აღნიშნულ ღუმელში დღე-ღამეში შესაძლებელია 3 ციკლის ჩატარება, ანუ 19.726 ტონა ალუმინის ჯართისაგან (7200 ტ/წელ) 16.8 ტონა (6132 ტ/წელ) ალუმინის სხმულის წარმოება და წიდის სახით მიიღება ასევე 2.7 ტონა (985.5 ტ/წელ) ალუმინის შემცველი წიდა, რომელიც შემდგომ გადამუშავდება და მისგან ტიგელის ტიპის ღუმელში მოხდება ხელახალი გამოდნობა.

ძირითად ღუმელში (სურ. 3.1.2) ალუმინის ჯართის გადადნობის შემდეგ მიღებული წიდა შემდგომ გადამუშავდება, კერძოდ:

პირველ ეტაპზე ხდება მისი დაფქვა ბურთულეებიან 3 ცალ წისქვილებში (სურათი 3.1.3). ბურთულეებიანი წისქვილის წარმადობაა 300 კგ წიდის დაფქვა 5 საათის განმავლობაში. დღეში აღნიშნულ წისქვილებში გადამუშავდება 2.7 ტონამდე წიდა, ანუ თითოეული წისქვილი დღეში ატარებს სამ ციკლს, ანუ მუშაობს 15 საათის განმავლობაში. აღნიშნულ წისქვილიდან გამოყოფილი აირმტვერნარევი იწმინდება მტვერდამჭერ სისტემაში, კერძოდ ციკლონში, რომლის ეფექტურობაა არანაკლებ 70 % და შემდგომ ციკლონის თავზე დამონტაჟებულ ნაჭრის ფილტრში, რომლის ეფექტურობა ტოლია არანაკლებ 99 %-ის. გამოყოფილი აირების გამოყოფის მილის სიმაღლეა 4 მეტრი, დიამეტრი 0.3 მ, გაწოვის სიმძლავრე 800 მ³/სთ-ში. მტვერდამჭერ სისტემაში დაჭერილი ალუმინის შემცველი მტვერი ასევე გამოიდნობა ტიგელურ ღუმელებში.

დაფქვილი წიდა შემდგომ ეტაპზე გაივლის საცერ დანადგარს (სურათი 3.1.4), სადაც საათში ხდება 200 კგ წიდის გაცრა, ანუ მისგან ლითონის გამოყოფა. კერძოდ გაცრისას ლითონის ჯართისსახით რჩება 50 % და 50 % ალუმინის შემცველი დაფქვილი წიდა. დღეში საშუალოდ 2700 კგ წიდის გადამუშავებით მიიღება 1200 კგ ლითონის ჯართი (438 ტ/წელ) და 1500 კგ (547.5 ტ/წელ) ალუმინის შემცველი დაფქვილი წიდა.

შემდგომ დაფქვილი და გაცრილი წიდა იდნობა ე.წ. „ტიგელი“-ს (სურათი 3.1.6) ტიპის ღუმელებში, 3 ცალი, აქედან ერთი სარეზერვო. აღნიშნულ თითოეულ ღუმელში იყრება 750-800 კგ წიდა, დნობა მიმდინარეობს 24 საათის განმავლობაში და მისგან მიიღება 500 კგ ტყვიის სხმულები და 200 კგ წიდა, რომელიც შემდგომი გადამუშავებისათვის არ გამოიყენება. აღნიშნულორივე ღუმელებში წელიწადში მიიღება 365 ტონა ალუმინის ნადნობი სხმულები და 146 ტონა წიდა. აღნიშნულ ღუმელების თავზე დამონტაჟებულია ქოლგები გამწოვი მილით, რომლის სიმაღლეა მიწისპირიდან 8 მეტრი და დიამეტრი 0.5 მეტრი. ე.წ. ტიგელის ტიპის ღუმელებში წიდის დნობა ხორციელდება ბუნებრივი აირის ხარჯზე, რომლის ხარჯი თითოეულში არ აღემატება 30 მ³-ს, ანუ დღეში ჯამური ხარჯი ბუნებრივი აირისადღეში ტოლი იქნება 1440 მ³, ანუ 525600 მ³/წელ.

მაშასადამე წელიწადში 7200 ტონა ალუმინის ჯართის გადამუშავებით (გადადნობით) მიიღება 6497 ტ/წელ ალუმინის სხმულები, 146 ტ/წელ წიდა და 438 ტ/წელ ლითონის ჯართი.

განსაკუთრებით უნდა აღინიშნოს, რომ მიღებული პროდუქცია ეკოლოგიურად უსაფრთხოა და ხასიათდება მაღალი ფიზიკურ-მექანიკური მაჩვენებელით, როგორცაა – მაღალი თერმომედგობა, სიმტკიცე წყვეტაზე, დრეკადობის მოდული, ტუტე მდგრადობა.



სურათი 3.1.1



სურათი 3.1.2



სურათი 3.1.3



სურათი 3.1.4

კომპანიას გააჩნია სერტიფიცირებული სპექტრომეტრი რომლის მეშვეობითაც ხორციელდება მიღებული შენადნობის ქიმიური ანალიზის დადგენა. იმისათვის რომ კომპანიის პროდუქცია დაყვანილ იქნეს მისაღები შენადნობის სტანდარტზე საჭიროა დნობის პროცესში განხორციელებული ანალიზების საფუძველზე მოხდეს ისეთი ელემენტების დამატება როგორც არის Si (სილიციუმი) და Cu (სპილენძი). აღნიშნული ტექნოლოგიების დაცვის შედეგათ მიღებული ალუმინის ლითონის გამდნარი მასა ჩამოსხმება თუჯის ყალიბებში სპეციალურად მოწყობილ ნახევრად ავტომატურ კონვეერზე. მზა პროდუქცია ინახება მზა პროდუქციის საწყობში.

წელიწადში სამუშაო დღეების რაოდენობა შეადგენს 365 დღეს.

პროდუქციის სახე: ალუმინის ნადნობები (AK 5 M 2 -ს და ADC 12).

მონაცემები არსებული მდგომარეობით:

ბუნებრივ აირზე მომუშავე ალუმინის სადნობი ღუმელების რაოდენობა - 1;

ძირითადი ღუმელის წარმადობა - 700 კგ/სთ;

საწვავის სახეობა - ბუნებრივი აირი;

ბუნებრივი აირის ხარჯი: - 90 მ³/სთ (788400 მ³/წელ);

ღუმელის მუშაობის რეჟიმი – 24 საათიანი უწყვეტი სამუშაო დღე წელიწადში 365 სამუშაო დღით;

სამუშაო დროის წლიური ფონდი - 8760 სთ;

განსაკუთრებით უნდა აღინიშნოს, რომ მიღებული პროდუქცია ეკოლოგიურად უსაფრთხოა და ხასიათდება მაღალი ფიზიკურ-მექანიკური მაჩვენებელით, როგორცაა – მაღალი თერმომედეგობა, სიმტკიცე წყვეტაზე, დრეკადობის მოდული, ტუტე მდგრადობა.

ნედლეულად გამოყენებული საერთო დანიშნულების მეტალის ჯართი, მასში ალუმინის შემცველობის უპირატესი წილით – გამოირჩევა ერთდროულად სხვადასხვა სახის მაღლობელი ოქსიდების თანაარსებობით, რომლის გაღობის პროცესი მიმდინარეობს ტრადიციული სილიკატური წარმონაქმნებისა და გასუფთავების გარეშე. ფაქტიურად, ჯართის პირველადი დაფასოების შემდეგ, სადნობ ღუმელში ხდება კომპლექსური შემადგენლობის მზა კაზმი, რომელიც ყოველგვარი კორექტირების გარეშე მაღალ ტემპერატურაზე გადადის თხევად მდგომარეობაში და იძლევა ალუმინის ნადნობის მახალხარისხოვან მასას. წარმოების პროცესი საკმაოდ გამარტივებულია. ძირითადი პროდუქციის მიღების ტექნოლოგია წარმოადგენს ერთსტადიან პროცესს, რის შედეგადაც უშუალოდ ალუმინის ნადნობის მიღებისას გამოირიცხება ატმოსფეროში ბორისა და ტუტემიწათა აქროლადი მაღალტოქსიკური ოქსიდების გამორტყოცნა.

ალუმინის ნადნობის ტექნოლოგიური პროცესი მიმდინარეობს შემდეგი სქემით: წინასწარ მომზადებული ნედლეული მიეწოდება სადნობ ღუმელს, სადაც 600 – 800 °C ტემპერატურათა დონეზე მიმდინარეობს ალუმინის ლითონის დნობა (ნახ.1. ღუმელის ტექნოლოგიური სქემა). ამის შემდეგ ხდება მისი ყალიბებში ჩამოსხმა ავტომატური სამსხმელო კონვეიერის საშუალებით.

საწარმოში ნედლეულის სახით გამოიყენება შემდეგი სახის ალუმინის ჯართი:

- დურ-ალუმინი;
- პროფილი;
- ნორმალი;
- სუპერი.

ალუმინის სადნობი ღუმელებიდან გამომავალი აირები იკრიბებიან ერთ საერთო კოლექტორში. შემდგომ 500 მმ მილით აირები მიემართება გამწმენდი მოწყობილობის დანადგარში (ნახ. 3.1.1). ცხელი აირების მიმწოდებელ მილთან მიერთებულია აირმბერავი (სურათი 3.1.5), რომელიც ცივი ჰაერის შებერვით აცივებს აირებს 750-დან 200

გრადუს ტემპერატურამდე და შემდგომ იფილტრება სახელოებიან ფილტრებში (სურათი 3.1.6).

გაწმენდილი აირები გაიწოვება საკვამლე მილით ატმოსფეროში. გაწმენდის ეფექტურობა ტოლია არანაკლებ 99.5%-ის.



სურათი 3.1.5



სურათი 3.1.6

3.2. მოთხოვნები ბუნებრივ და ენერგეტიკულ რესურსებზე

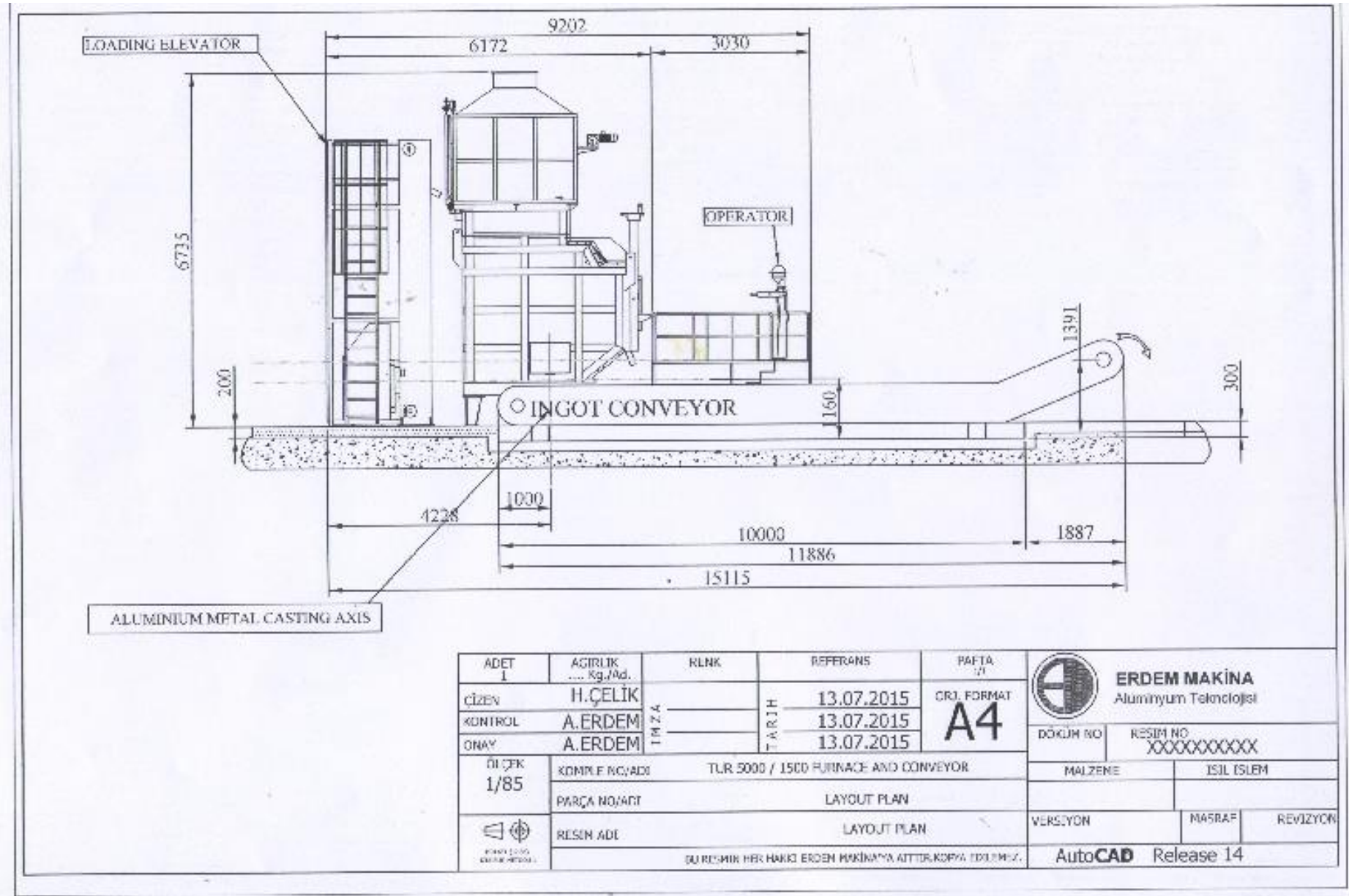
შეზღუდული პასუხისმგებლობის საზოგადოება „ლეგომეტალი“-ს ალუმინის ჯართისაგან ალუმინის სხმულების წარმოების საამქროს საქმიანობა გათვლილია როგორც შემოტანილ, ასევე ადგილობრივ ნედლეულზე. გარემოზე ზემოქმედების შეფასების მიზნით საჭიროა გაანგარიშებულ იქნეს ბუნებრივი და მატერიალური რესურსების ხარჯი, რომელიც შეიძლება იყოს მავნე ნივთიერებების ატმოსფერულ ჰაერში გამოფრქვევების გაანგარიშების საფუძველი. უპირველეს ყოვლისა დადგენას მოითხოვს ერთეული პროდუქციის მისაღებად საჭირო ნედლეულის ხვედრითი ხარჯების მახასიათებელი.


საწარმო წლიურად 6497 ტონა ალუმინის ნადნობების ფილების მისაღებად გამოიყენებს:

- ალუმინის ჯართი 7200 ტ/წელ;
- 1314000 მ³/წელ ბუნებრივი აირი;

დაგეგმილი საქმიანობის უზრუნველყოფა სანედლეულ რესურსებით, ელექტროენერგიით, წყალსადენით, კავშირგაბმულობის საშუალებით – ხორციელდება არსებული სამომხმარებლო ქსელებიდან, საპროექტო დოკუმენტაციით განსაზღვრული სქემის გათვალისწინებით.

ნახაზი 3.1.1 ალუმინის სადნობი ღუმელის ტექნოლოგიური სქემა სქემა



ADET 1	AGIRLIK Kg./Ad.	KLK	REFERANS	PAFTA	 ERDEM MAKINA Alüminyum Teknolojisi
ÇİZEN	H.ÇELİK	TARİH	13.07.2015	ORJ. FORMAT	
KONTROL	A.ERDEM	TARİH	13.07.2015	A4	
ONAY	A.ERDEM	TARİH	13.07.2015		
ÖLÇEK 1/85	KOMPLE NO/ADI	TLR 5000 / 1500 FURNACE AND CONVEYOR			DOKÜM NO
	PARÇA NO/ADI	LAYOUT PLAN			RESİM NO XXXXXXXXXX
	RESİM ADI	LAYOUT PLAN			MALZEME
		BÜYÜKLERİN HER HAKKI ERDEM MAKİNA'YA AITTIR.KOPYA EDİLMİYER.			ISIL İŞLEM
					VERSİYON
					MAŞRAF
					REVİZYON
					AutoCAD Release 14

3. საქმიანობით გამოწვეული ზეგავლენის ანალიზი

3.3.1 დაბინძურების წყაროები

აღნიშნული მახასიათებლების - საწარმოს ფუნქციონირების ანალიზის საფუძველზე დადგინდა გარემოს უმთავრესი დამამბინძურებელი წყაროები:

1. ბუნებრივ აირზე მომუშავე ალუმინის სადნობი ღუმელის ერთიანი გამწოვი მილი (გაფრქვევის წყარო გ-1);
2. ბუნებრივ აირზე მომუშავე ტიგელური ღუმელი წიდის ხელახალი დნობისათვის (გაფრქვევის წყარო გ-2, გ-3, გ-4);
3. მეტალის (ალუმინის) ჯართის მიღება-დასაწყობისას (გ-5 გაფრქვევის წყარო);
4. ალუმინის წიდის საფქვავე ბურთულეებიანი წისქვილები (გ-6, გ-7, გ-8 გაფრქვევის წყარო);
5. დაფქვილი წიდის საცერი დანადგარი (გ-9 გაფრქვევის წყარო);
6. წიდის საწყობი (გ-10 გაფრქვევის წყარო);

3.3.2. გარემოში გამოყოფილი მავნე ნივთიერებები

ატმოსფერულ ჰაერში გაფრქვევა:

საწარმოს საქმიანობის შედეგად ატმოსფეროში გამოიყოფა მავნე ნივთიერებები. ყურადღებას და განხილვას მოითხოვს დაგეგმილი საქმიანობის შედეგად გარემოში გამოფრქვეული მავნე ნივთიერება – ალუმინის ოქსიდები, აზოტის ორჟანგი, გოგირდის ორჟანგი და ნახშირორჟანგი. ცხრილ-3.3.1-ში მოცემულია საწარმოში წარმოქმნილი მავნე ნივთიერებების კოდი, ზღვრულად დასაშვები კონცენტრაციების მნიშვნელობები, გაფრქვევის სიმძლავრეები და საშიშროების კლასი.

ცხრილი 3.3.1.

მავნე ნივთიერებათა ზღვრულად დასაშვები კონცენტრაციები

მავნე ნივთიერების დასახელება	კოდი	ზღვრულად დასაშვები კონცენტრაცია მგ/მ ³		საშიშროების კლასი
		მაქსიმალური ერთჯერადი	საშუალო დღე-ღამური	
1	2	3	4	5
ალუმინის ოქსიდი	101	-	0.01	4
აზოტის დიოქსიდი, (NO ₂)	301	0.2	0.04	2
ნახშირორჟანგი	337	5	3	4
გოგირდის ორჟანგი	330	0.35	0.05	3

4. გარემოს მდგომარეობის რაოდენობრივი და ხარისხობრივი მახასიათებლების ცვლილებების პროგნოზი

ატმოსფერულ ჰაერზე ზემოქმედების წარმოქმნა დაკავშირებულია საწარმოო ციკლი. გათვალისწინებულ ეტაპებთან და ამ მხრივ მისი ალბათობა ერთის ტოლია, აქ განსაკუთრებულ მნიშვნელობას იძენს მოსალოდნელი ემისიის დახასიათება და ზღვრულად დასაშვები გამოფრქვევების ნორმატივების დადგენა.

ზედაპირული წყლების დაბინძურების ფაქტორები საწარმოს არ გააჩნია, რადგან არ გააჩნია საწარმოო ჩამდინარე წყლები, ხოლო რაც შეეხება საყოფაცხოვრებო-სამეურნეო წყლებს, ისინი შიდა საკანალიზაციო ქსელით ჩაშვებული იქნება საწარმოს ტერიტორიაზე მოსაწყობ ბეტონის ამოსაწმენდ ოემოში, რომელიც გატანილი იქნება პერიოდულად შესაბამისი ხელშეკრულების საფუძველზე..

ნიადაგზე ზემოქმედება პრაქტიკულად გამორიცხულია, რადგან საწარმო პროცესები პრაქტიკულად განთავსებული იქნება გადახურულ შენობებში.

ემისიების გარემოში გავრცელების შემზღუდავი საშუალებების გამოყენების გარეშე, აღნიშნული დამაბინძურებელი წყაროების ერთობლივი მოქმედებით, ატმოსფერული ჰაერის მდგომარეობის ცვლილება, მისი მიწისპირა შემადგენლობის ხარისხობრივი და რაოდენობრივი მახასიათებლების საპროგნოზო მაჩვენებლები ვერ უზრუნველყოფენ ატმოსფერული ჰაერის დაცვის, ადამიანის ჯანმრთელობისათვის უვნებელი და გარემოს სხვა კომპონენტებისათვის დასაშვები მოთხოვნების შესრულებას.

4.1. ატმოსფერული ჰაერი

მაგნე ნივთიერებების სახეობები და ემისიის მოცულობები

საწარმოდან გაფრქვეული, ატმოსფერული ჰაერის ძირითადი დამაბინძურებელი ნივთიერებებია: ალუმინის ოქსიდი, აზოტის ორჟანგი, გოგირდის ორჟანგი და ნახშირჟანგი. ანგარიში შესრულებულია საწარმოს მაქსიმალური დატვირთვის პირობებისათვის საანგარიშო მეთოდების და საწარმოს მიერ მოწოდებული ინფორმაციის გათვალისწინებით.

1. წყაროს ტიპი: მაგნე ნივთიერებების გაფრქვევების გაანგარიშება ბუნებრივ აირზე მომუშავე ალუმინის სადნობი ღუმელის ერთიანი გამწოვი მილიდან (გაფრქვევის წყარო გ-1);

ყოველი 1 ტონა ალუმინის ჯართის დნობისას ატმოსფეროში გამოიყოფა 2.8 კგ ალუმინის ოქსიდები. ასევე გამოიყოფა: 1.4 კგ ნახშირჟანგი, 0.6 აზოტის ორჟანგი და 0.6 კგ გოგირდის ორჟანგი.

გაფრქვევები 700 კგ/სთ წარმადობის ბუნებრივ აირზე მომუშავე ალუმინის ჯართის სადნობი ღუმელებიდან (გაფრქვევის წყარო გ-1)

რადგან ალუმინის სადნობი ღუმელის წარმადობა ტოლია 700 კგ/სთ, ამიტომ ალუმინის დნობისას აირმტვერნარევი მავნე ნივთიერებების გაფრქვევის ინტენსივობები გაწმენდის გარეშე შესაბამისად ტოლი იქნება:

ალუმინის ოქსიდები:

$$M=2.8 \times 0.700 \times 1000 / 3600 = 0.5444 \text{ გ/წმ};$$

თუ გავითვალისწინებთ, რომ ალუმინის ჯართის დნობისას წარმოქმნილი აირმტვერნარევი გაივლის გამწმენდ დანადგარს, სახელოებიან ფილტრებს, რომლის ეფექტურობა ტოლია არანაკლებ 99.5%-ის, გვექნება:

$$M=0.54444 \times 0.005 = 0.002722 \text{ გ/წმ};$$

ნახშირჟანგი:

$$M=1.4 \times 0.700 \times 1000 / 3600 = 0.27222 \text{ გ/წმ};$$

აზოტის ორჟანგი:

$$M=0.6 \times 0.700 \times 1000 / 3600 = 0.11667 \text{ გ/წმ};$$

გოგირდის ორჟანგი:

$$M=0.6 \times 0.700 \times 1000 / 3600 = 0.11667 \text{ გ/წმ};$$

ხოლო წლიური გაფრქვევები იმის გათვალისწინებით, რომ ღუმელი წელიწადში იმუშავება 365 დღე 24 საათიანი რეჟიმით, ტოლი იქნება:

ალუმინის ოქსიდები:

გაწმენდის გარეშე:

$$G=0.54444 \times 3600 \times 8760 \times 10^{-6} = 17.170 \text{ ტ/წელ.}$$

გაწმენდის შემდეგ:

$$G=17.170 \times 0.005 = 0.086 \text{ ტ/წელ.}$$

ნახშირჟანგი:

$$G=0.27222 \times 3600 \times 8760 \times 10^{-6} = 8.585 \text{ ტ/წელ};$$

აზოტის ორჟანგი:

$$G=0.11667 \times 3600 \times 8760 \times 10^{-6} = 3.679 \text{ ტ/წელ};$$

გოგირდის ორჟანგი:

$$G=0.11667 \times 3600 \times 8760 \times 10^{-6} = 3.679 \text{ ტ/წელ};$$

ალუმინის სადნობ ღუმელში საწვავის წვისას ატმოსფერულ ჰაერში გამოიყოფა სხვადასხვა მავნე ნივთიერებები, რომელთა რაოდენობების გაანგარიშება ხდება ბალანსური მეთოდების მიხედვით.

დადგენილია რომ ბუნებრივი აირის წვისას ატმოსფეროში გამოიყოფა ნახშირჟანგი (CO, როგორც არასრული წვის პროდუქტი), აზოტის ორჟანგი (NO₂, როგორც ატმოსფერული აზოტის მაღალტემპერატურული დაჟანგვის პროდუქტი).

უკანასკნელ პერიოდში დიდ ყურადღებას აქცევენ ნახშირორჟანგის (CO₂) გამოყოფას და მისი რაოდენობის დადგენას. ნახშირორჟანგი არ განეკუთვნება მავნე ნივთიერებათა რიცხვს, მაგრამ ის წარმოადგენს სათბურის ეფექტის მქონე აირს და მისი ატმოსფეროში დაგროვების საკითხს დღევანდელ პირობებში დიდი მნიშვნელობა ენიჭება.

გაფრქვევები ბუნებრივი აირის წვისას

თუ გავითვალისწინებთ, რომ ბუნებრივი აირის ხარჯი საათში შეადგენს 90 მ³, მაშინ შესაბამისად წლიური ხარჯი ბუნებრივი აირისა ტოლი იქნება 90x8760=788400 მ³/წელ.:

ყოველ 1000 მ³ ბუნებრივი აირის წვისას ატმოსფეროში გამოიყოფა 0.0089 ტონა ნახშირჟანგი, 0.0036 ტონა აზოტის ორჟანგი და 2 ტონა ნახშირორჟანგი, ამიტომ მათი წლიური გაფრქვევები შესაბამისად ტოლი იქნება:

$$G_{NO_2} = 0.0036 \times 788.400 = 2.838 \text{ ტ/წელ};$$

$$G_{CO} = 0.0089 \times 788.400 = 7.017 \text{ ტ/წელ};$$

$$G_{CO_2} = 2.0 \times 788.400 = 1576.800 \text{ ტ/წელ}.$$

ხოლო წამური გაფრქვევები ტოლი იქნება:

$$M_{NO_2} = 2.838 \times 10^6 / (3600 \times 8760) = 0.0900 \text{ გ/წმ};$$

$$M_{CO} = 7.017 \times 10^6 / (3600 \times 8760) = 0.2225 \text{ გ/წმ}.$$

მაშასადამე 700 კგ/სთ წარმადობის ალუმინის სადნობი ღუმელიდან გაფრქვევების ჯამური ინტენსივობები მოცემულია ცხრილ 4.1-ში.

ცხრილი 4.1

კოდი	გამოფრქვეულ მავნე ნივთიერებათა დასახელება	წლიური გაფრქვევები ტ/წელ.	მაქსიმალური გაფრქვევის ინტენსივობები გ/წმ
1	2	3	4
101	ალუმინის ოქსიდი	0.086	0.002722
301	აზოტის ორჟანგი	3.679+2.838=6.517	0.11667+0.0900=0.20667
337	ნახშირჟანგი	8.585+7.017=15.602	0.27222+0.2225=0.49472
330	გოგირდის ორჟანგი	3.679	0.11667
-	ნახშირორჟანგი	1576.800	-

ღუმელზე დამონტაჟებული გამწოვი მილის სიმაღლე ტოლია 18 მეტრის, დიამეტრი 0.5 მეტრის, ხოლო აირმტვერნარევის მოცულობითი სიჩქარე 12000 მ³/სთ (3.333 მ³/წმ).

2. გაფრქვევები ბუნებრივ აირზე მომუშავე ტიპელური ღუმელიდან წიდის ხელახალი დნობისათვის (გაფრქვევის წყარო გ-2, გ-3, გ-4):

გაფრქვევები 500 კგ/24სთ წარმადობის ბუნებრივ აირზე მომუშავე ალუმინის ჯართის სადნობი ღუმელებიდან

რადგან თითოეული ალუმინის სადნობი ღუმელის წარმადობა ტოლია 500 კგ/24სთ, ამიტომ ალუმინის დნობისას აირმტვერნარევაში მავნე ნივთიერებების გაფრქვევის ინტენსივობები გაწმენდის გარეშე შესაბამისად ტოლი იქნება:

ალუმინის ოქსიდები:

$$M=2.8 \times (0.500/24) \times 1000/3600=0.0162 \text{ გ/წმ};$$

ნახშირჟანგი:

$$M=1.4 \times (0.500/24) \times 1000/3600=0.0081 \text{ გ/წმ};$$

აზოტის ორჟანგი:

$$M=0.6 \times (0.500/24) \times 1000/3600=0.00347 \text{ გ/წმ};$$

გოგირდის ორჟანგი:

$$M=0.6 \times (0.500/24) \times 1000/3600=0.00347 \text{ გ/წმ};$$

ხოლო წლიური გაფრქვევები იმის გათვალისწინებით, რომ თითოეული ღუმელი წელიწადში იმუშავება 365 დღე 24 საათიანი რეჟიმით, ტოლი იქნება:

ალუმინის ოქსიდები:

$$G=0.0162 \times 3600 \times 8760 \times 10^{-6}=0.511 \text{ ტ/წელ.}$$

ნახშირჟანგი:

$$G=0.0081 \times 3600 \times 8760 \times 10^{-6}=0.255 \text{ ტ/წელ};$$

აზოტის ორჟანგი:

$$G=0.00347 \times 3600 \times 8760 \times 10^{-6}=0.109 \text{ ტ/წელ};$$

გოგირდის ორჟანგი:

$$G=0.00347 \times 3600 \times 8760 \times 10^{-6}=0.109 \text{ ტ/წელ};$$

ალუმინის სადნობ ღუმელში საწვავის წვისას ატმოსფერულ ჰაერში გამოიყოფა სხვადასხვა მავნე ნივთიერებები, რომელთა რაოდენობების გაანგარიშება ხდება ბალანსური მეთოდების მიხედვით.

დადგენილია რომ ბუნებრივი აირის წვისას ატმოსფეროში გამოიყოფა ნახშირჟანგი (CO, როგორც არასრული წვის პროდუქტი), აზოტის ორჟანგი (NO₂, როგორც ატმოსფერული აზოტის მაღალტემპერატურული დაჟანგვის პროდუქტი).

უკანასკნელ პერიოდში დიდ ყურადღებას აქცევენ ნახშირორჟანგის (CO₂) გამოყოფას და მისი რაოდენობის დადგენას. ნახშირორჟანგი არ განეკუთვნება მავნე ნივთიერებათა რიცხვს, მაგრამ ის წარმოადგენს სათბურის ეფექტის მქონე აირს და მისი ატმოსფეროში დაგროვების საკითხს დღევანდელ პირობებში დიდი მნიშვნელობა ენიჭება.

გაფრქვევები ბუნებრივი აირის წვისას

თუ გავითვალისწინებთ, რომ ბუნებრივი აირის ხარჯი საათში თითოეულ ღუმელში შეადგენს 30 მ³, მაშინ შესაბამისად წლიური ხარჯი ბუნებრივი აირისა ტოლი იქნება 30x8760=262800 მ³/წელ.:

ყოველ 1000 მ³ ბუნებრივი აირის წვისას ატმოსფეროში გამოიყოფა 0.0089 ტონა ნახშირჟანგი, 0.0036 ტონა აზოტის ორჟანგი და 2 ტონა ნახშირორჟანგი, ამიტომ მათი წლიური გაფრქვევები შესაბამისად ტოლი იქნება:

$$G_{NO_2} = 0.0036 \times 262.800 = 0.946 \text{ ტ/წელ};$$

$$G_{CO} = 0.0089 \times 262.800 = 2.339 \text{ ტ/წელ};$$

$$G_{CO_2} = 2.0 \times 262.800 = 525.600 \text{ ტ/წელ}.$$

ხოლო წამური გაფრქვევები ტოლი იქნება:

$$M_{NO_2} = 0.946 \times 10^6 / (3600 \times 8760) = 0.0300 \text{ გ/წმ};$$

$$M_{CO} = 2.339 \times 10^6 / (3600 \times 8760) = 0.0742 \text{ გ/წმ}.$$

მაშასადამე 500 კგ/24სთ წარმადობის ალუმინის სადნობი თითოეული ღუმელიდან გაფრქვევების ჯამური ინტენსივობები მოცემულია ცხრილ 4.2-ში.

ცხრილი 4.2

კოდი	გამოფრქვეულ მავნე ნივთიერებათა დასახელება	წლიური გაფრქვევები ტ/წელ.	მაქსიმალური გაფრქვევის ინტენსივობები გ/წმ
1	2	3	4
101	ალუმინის ოქსიდი	0.511	0.0162
301	აზოტის ორჟანგი	0.109+0.946=1.055	0.00347+0.0300=0.03347
337	ნახშირჟანგი	0.255+2.339=2.594	0.0081+0.0742=0.0523
330	გოგირდის ორჟანგი	0.109	0.00347
-	ნახშირორჟანგი	525.600	-

ატმოსფერულ ჰაერში მავნე ნივთიერებები გაიფრქვევა ღუმელზე დამონტაჟებული ქოლგის გამწოვი მილით, რომლის სიმაღლეა მიწისპირიდან 8 მეტრი და დიამეტრი 0.5 მეტრი.

3. გაფრქვევები მეტალის (ალუმინის) ჯართის მიღება-დასაწყობისას (გ-5 გაფრქვევის წყარო)

კვლევის მეთოდიკა

ალუმინის ჯართის მიღება-დასაწყობისას ატმოსფეროში მტვრის გაფრქვევები იანგარიშება ფორმულით:

$$M=K_1 \times K_2 \times K_3 \times K_4 \times K_5 \times G \times B \times 10^6 / 3600 \text{ გ/წმ.} \quad (4.1)$$

სადაც:

K_1 _ მასალაში მტვრის ფრაქციის წილია;

K_2 _ მტვრის მთელი მასიდან აეროზოლში გადასული მტვრის წილია;

K_3 _ მტვრის წარმოქმნაზე ქარის სიჩქარის გავლენის მაჩვენებელი კოეფიციენტია;

K_4 _ მტვრის წარმოქმნაზე მასალის სინოტივის გავლენის მაჩვენებელი კოეფიციენტი;

K_5 _ გარეშე ზემოქმედებისგან საწყობის დაცვისუნარიანობის მაჩვენებელი კოეფიციენტი;

G _ მოწყობილობის წარმადობა, ტ/სთ;

B _ გადატვირთვის სიმაღლეზე დამოკიდებულების კოეფიციენტი.

გაფრქვევები მეტალის (ალუმინის) მიღება-დასაწყობისას

ზემოაღნიშნული კოეფიციენტების მნიშვნელობები საწარმოს კონკრეტული პირობებისთვის წარმოდგენილია ცხრილ 4.3-ში.

ცხრილი 4.3

პარამეტრის დასახელება	აღნიშვნა	პარამეტრის მნიშვნელობა
		ალუმინის ჯართი
1	2	3
მასალაში მტვრის ფრაქციის წილი	K_1	-
მტვრის მთლიანი მასიდან აეროზოლში გადასული მტვრის წილი	K_2	0.07
მტვრის წარმოქმნაზე ქარის სიჩქარის გავლენის მახასიათებელი კოეფიციენტი	K_3	1.0
გარეშე ზემოქმედებისგან საწყობის დაცვითუნარიანობის მახასიათებელი კოეფიციენტი	K_4	0.005
მტვრის წარმოქმნაზე მასალის სინოტივის გავლენის მახასიათებელი კოეფიციენტი	K_5	1.0
გადასამუშავებელი მასალის ზომების მახასიათებელი კოეფიციენტი	K_7	0.1
გადატვირთვის სიმაღლეზე დამოკიდებულების კოეფიციენტი	B	0.5
საწარმოს წარმადობა, ტ/სთ	G	0.822

ზემოაღნიშნულ ფორმულაში სათანადო მნიშვნელობების ჩასმით მივიღებთ:

$$M = 0.07 \times 1.0 \times 0.005 \times 1.0 \times 0.1 \times 0.822 \times 0.5 \times 10^6 / 3600 = 0.004 \text{ გ/წმ};$$

$$G = 0.004 \times 8760 \times 3600 / 10^6 = 0.126 \text{ ტ/წელი.}$$

4. გაფრქვევები ალუმინის წიდის საფეხავი ბურთულებიანი წისქვილებიდან (გ-6, გ-7, გ-8 გაფრქვევის წყარო):

ძირითად სადნობ ღუმელში წარმოქმნილი წიდა გადამუშავდება და ხდება მისი ხელახალი გამოხდა „ტიგელური“ ტიპის ღუმელში. საწარმოში პირველ ეტაპზე ხდება წიდის დაფეხვა ბურთულებიან 3 ცალ წისქვილებში. თითოეული ბურთულებიანი წისქვილის წარმადობაა 300 კგ წიდის დაფეხვა 5 საათის განმავლობაში. დღეში აღნიშნულ წისქვილებში გადამუშავდება 2.7 ტონამდე წიდა, ანუ თითოეული წისქვილი დღეში ატარებს სამ ციკლს, ანუ მუშაობს 15 საათის განმავლობაში.

წიდის დაფეხვისას ბურთულებიან წისქვილში (გიფსის დაფეხვის ანალოგიური მეთოდით) წარმოქმნილი მტვრის კონცენტრაცია აირმტვერნარევი შეადგენს 50 გ/მ³-ში, ხოლო გამწოვი ვენტილაციის წარმადობაა 800 მ³/სთ-ში, მაშინ გაფრქვევის ინტენსივობა გაწმენდის გარეშე ტოლი იქნება:

$$M = 800 \times 50 / 3600 = 11.111 \text{ გ/წმ.}$$

ხოლო წლიური გაფრქვევის ინტენსივობა ტოლი იქნება:

$$G = 11.111 \times 3600 \times 5475 / 10^6 = 219.00 \text{ ტ/წელ.}$$

თუ გავითვალისწინებთ, რომ ეს აირმტვერნარევი პირველ საფეხურზე გავლის ციკლონს, რომლის ეფექტურობა ტოლია 70%-ის, გვექნება:

$$M = 11.111 \times 0.3 = 3.3333 \text{ გ/წმ.}$$

ხოლო წლიური გაფრქვევის ინტენსივობა ტოლი იქნება:

$$G = 3.3333 \times 3600 \times 5475 / 10^6 = 65.699 \text{ ტ/წელ.}$$

II საფეხურის გამწმენდ დანადგარსი – ნაჭრის ფილტრში გავლის შემდეგ, რომლის ეფექტურობა ტოლია 99 %-ის, გაფრქვევის ინტენსივობები თითოეული წისქვილიდან ტოლი იქნება:

$$M = 3.3333 \times 0.01 = 0.0333 \text{ გ/წმ.}$$

$$G = 0.0333 \times 3600 \times 5475 / 10^6 = 0.657 \text{ ტ/წელ.}$$

თითოეული წისქვილიდან გამოყოფილი აირების გამოყოფის მილის სიმაღლეა 4 მეტრი, დიამეტრი 0.3 მ, გაწოვის სიმძლავრე 800 მ³/სთ-ში. მტვერდამჭერ სისტემაში დაჭერილი ალუმინის შემცველი მტვერი ასევე გამოიდნობა ტიგელურ ღუმელებში.

5. გაფრქვევები ალუმინის წიდის გაცრა-დახარისხების დანადგარიდან (გ-9 გაფრქვევის წყარო):

ყოველ 1 ტონა ალუმინის წიდის ცხავში გაცრისას ატმოსფეროში გამოიყოფა 0,98 კილოგრამი მტვერი (ალუმინის ოქსიდი). თუ გავითვალისწინებთ, რომ დანადგარის წარმადობა ტოლია 0.2 ტონა წიდის გაცრა, მაშინ გაფრქვევის ინტენსივობა ტოლი იქნება:

$$M=0.98 \times 0.200 \times 1000 / 3600 = 0.05444 \text{ გ/წმ};$$

ასპირაციის არ არსებობის შემთხვევაში მეთოდური სახელმძღვანელოს დანართი 117-ის მიხედვით მყარი შეწონილი ნაწილაკების ემისიისათვის გამოიყენება კოეფიციენტი 0,4. ამ კოეფიციენტის გამოყენებით გამოყოფილი მტვრის მაქსიმალური ერთჯერადი ემისია იქნება:

$$M=0.05444 \times 0.4=0.02178 \text{ გ/წმ};$$

რადგან წელიწადში უნდა მოხდეს 985.5 ტონა წიდის გაცრა, ამიტომ წლიური სამუშაო ფონდი აღნიშნული დანადგარისა ტოლი იქნება 4928 საათი, მაშინ წლიური გაფრქვევების სიმძლავრე (ტ/წელ) ტოლი იქნება:

$$G= 0.02175 \times 4928 \times 3600 \times 10^{-6} = 0.386 \text{ ტ/წელ.}$$

6. გაფრქვევები ალუმინის წიდის დასაწყობებისას (გ-10 გაფრქვევის წყარო):

მასალების (წიდის) ჩამოტვირთვისა და დასაწყობების პროცესში გამოყოფილი მტვრის რაოდენობა იანგარიშება ფორმულით:

$$M. = K_1 \times K_2 \times K_3 \times K_4 \times K_5 \times K_7 \times G \times B \times 10^6 / 3600 \text{ გ/წმ, (4.2)}$$

სადაც,

K_1 - მასალაში მტვრის ფრაქციის წილია;

K_2 - მტვრის მთლიანი მასიდან აეროზოლში გადასული მტვრის წილია;

K_3 - მტვრის წარმოქმნაზე ქარის სიჩქარის გავლენის მახასიათებელი კოეფიციენტია;

K_4 - გარეშე ზემოქმედებისაგან საწყობის დაცვითუნარიანობის მახასიათებელი

კოეფიციენტია;

K_5 - მტვრის წარმოქმნაზე მასალის სინოტივის გავლენის მახასიათებელი

კოეფიციენტია;

K_7 - გადასამუშავებელი მასალის ზომების მახასიათებელი კოეფიციენტია;

B - გადატვირთვის სიმალლეზე დამოკიდებულების კოეფიციენტია;

G - დანადგარის წარმადობა, ტ/სთ;

აღნიშნული კოეფიციენტებისა და სიდიდეების მნიშვნელობები საწარმოს კონკრეტული პირობებისათვის თითოეული ღუმელის ბუნკერებისათვის მოვემუღა ცხრილ 4.4-ში.

პარამეტრის დასახელება	აღნიშვნა	პარამეტრის მნიშვნელობა
		ალუმინის წიდა
1		
მასალაში მტვრის ფრაქციის წილი	K ₁	0.05
მტვრის მთლიანი მასიდან აეროზოლში გადასული მტვრის წილი	K ₂	0.02
მტვრის წარმოქმნაზე ქარის სიჩქარის გავლენის მახასიათებელი კოეფიციენტი	K ₃	1.0
გარეშე ზემოქმედებისაგან საწყობის დაცვითუნარიანობის მახასიათებელი კოეფიციენტი	K ₄	0.005
მტვრის წარმოქმნაზე მასალის სინოტივის გავლენის მახასიათებელი კოეფიციენტი	K ₅	1.0
გადასამუშავებელი მასალის ზომების მახასიათებელი კოეფიციენტი	K ₇	0.5
გადატვირთვის სიმაღლეზე დამოკიდებულების კოეფიციენტი	B	0.4
წარმადობა, ტ/სთ	G	0.119

გაფრქვევები წილის შენახვისას

წილის შენახვის დროს ადგილი აქვს მტვრის გამოყოფას, რაც იანგარიშება ფორმულით:

$$M = K_4 \times K_5 \times K_6 \times K_7 \times q \times f \quad (4.3)$$

სადაც:

K₄ და K₅ იგივეა, რაც ფორმულა (4.2)-ში;

K₆ – მასალის ზედაპირის პროფილის მახასიათებელი კოეფიციენტი და საწარმოს პირობებისათვის ტოლია 1.45-ის.

K₇ – გადასამუშავებელი მასალის ზომების მახასიათებელი კოეფიციენტი და საწარმოს პირობებისათვის იცვლება 0.5-0.7 ფარგლებში;

f – საწყობის მასალით დაფარული ნაწილის ფართობია, მ²;

q – ფაქტიური ზედაპირის 1 მ² ფართობიდან ატაცებული მტვრის წილია, (გ/მ²წმ) და ტოლია 0.002-ის.

ხოლო აღნიშნული კოეფიციენტების მნიშვნელობები მოცემულია ცხრილ 4.5-ში,

პარამეტრის დასახელება	აღნიშვნა	პარამეტრის მნიშვნელობა
		ალუმინის წიდა
გარეშე ზემოქმედებისაგან დაცვითუნარიანობის კოეფიციენტი	K ₄	0.005
მტვრის წარმოქმნაზე მასალის სინოტივის გავლენის მახასიათებელი კოეფიციენტი	K ₅	1.0
დასასაწყობებელი მასალის ზედაპირის პროფილის მახასიათებელი კოეფიციენტი	K ₆	1.45
გადასამუშავებელი მასალის ზომების მახასიათებელი კოეფიციენტი	K ₇	0.5
მტვრის წატაცების ინტენსივობაა 1 მ ² ფაქტიური ზედაპირის ფართობიდან, გ/მ ² წმ	q	0.002
ამტვერების ზედაპირია, მ ²	f	500

წილის დასაწყობებისას გამოყოფილი მტვრის რაოდენობა იანგარიშება 4.2 ფორმულით, ხოლო კოეფიციენტების მნიშვნელობები საწარმოს კონკრეტული პირობებისთვის წარმოდგენილია ცხრილ 4.4-ში.

თუ გავითვალისწინებთ, რომ საწარმოში წელიწადში მოსალოდნელია 584 ტონა წილის მიღება (1.0 ტ/სთ), მაშინ ზემოაღნიშნულ ფორმულაში სათანადო მნიშვნელობების ჩასმით მივიღებთ:

$$M = 0.05 \times 0.02 \times 1.0 \times 0.005 \times 1.0 \times 0.5 \times 0.119 \times 0.4 \times 10^6 / 3600 = 0.00033 \text{ გ/წმ};$$

ხოლო წლიური გაფრქვევა ტოლი იქნება:

$$G = 0.00033 \times 4908 \times 3600 / 10^6 = 0.006 \text{ ტ/წელ.}$$

წილის საწყობიდან გაფრქვევის ინტენსივობები იანგარიშება ფორმულა 4.3-ით, ხოლო აღნიშნული კოეფიციენტების მნიშვნელობები მოცემულია ცხრილ 4.5-ში, გვექნება:

$$M = 0.005 \times 1.0 \times 1.45 \times 0.5 \times 0.002 \times 500 = 0.003625 \text{ გ/წმ};$$

ხოლო წლიური გაფრქვევები ტოლი იქნება:

$$G = 0.003625 \times 3600 \times 24 \times 365 / 10^6 = 0.114 \text{ ტ/წელ.}$$

ხოლო ჯამური გაფრქვევის ინტენსივობები წილის საწყობიდან (გ-10 გაფრქვევის წყარო) ტოლი იქნება:

$$M = 0.00033 + 0.003625 = 0.003955 \text{ გ/წმ};$$

$$G = 0.006 + 0.114 = 0.119 \text{ ტ/წელი.}$$

ატმოსფერულ ჰაერში მავნე ნივთიერებათა გაფრქვევის პარამეტრები

ცხრილი 4.5

წარმოების საამქროს უბნის დასახელება	წყაროს ნომერი	გაფრქვევა-გამოყოფის წყაროს		დამაბინძურებელ ნივთიერებათა გაფრქვევის წყაროს მუშაობის დრო, სთ		დამაბინძურებელ ნივთიერებათა გაფრქვევის წყაროს პარამეტრები		აირჰაეროვანი ნარევის პარამეტრები დამაბინძურებელ ნივთიერებათა წყაროს გამოსვლის ადგილას			დამაბინძურებელ ნივთიერებათა კოდი დასახელება	ატმოსფერულ ჰაერში დამაბინძურებელ ნივთიერებათა გაფრქვევის სიმძლავრე		დამაბინძურებელ ნივთიერებათა გაფრქვევის წყაროს კოორდინატები, მ. წელიწადში	
		დასახელება	რაოდ	დღე-ღამეში	წელიწადში	სიმაღლე	დიამეტრი	სიჩქარე მ/წმ	მოცულობა მ ³ /წმ	ტემპერატურა °C		მაქს. გ/წმ	ჯამური ტ/წელ.	15	16
1	2	3	4	5	6	7	8	9	10	11	12	13	14	15	16
სტაციონარული და შუალედური ღუმელი	გ-1	მილი	1	24	8760	18.0	0.5	16.98	3.333	120	101	0.002722	0.086	0	0
											301	0.20667	6.517		
											337	0.49472	15.602		
											330	0.11667	3.679		
											CO ₂	-	1576.800		
ტიგელური ღუმელი	გ-2	მილი	1	12	3320	8.0	0.5	1.5	0.2944	60	101	0.0162	0.511	-6	13
											301	0.03347	1.055		
											337	0.0523	2.594		
											330	0.00347	0.109		
											CO ₂	-	525.600		
ტიგელური ღუმელი	გ-3	მილი	1	12	3320	8.0	0.5	1.5	0.2944	60	101	0.0162	0.511	-1	13
											301	0.03347	1.055		
											337	0.0523	2.594		
											330	0.00347	0.109		
											CO ₂	-	525.600		
ტიგელური ღუმელი	გ-4	მილი	1	12	3320	8.0	0.5	1.5	0.2944	60	101	0.0162*	0.511*	4	13
											301	0.03347*	1.055*		
											337	0.0523*	2.594*		
											330	0.00347*	0.109*		
											CO ₂	-	525.600*		

ცხრილი 4.5 (გაგრძელება)

1	2	3	4	5	6	7	8	9	10	11	12	13	14	15	16
ალუმინის ჯართის საწყობი	გ-5	არაორგანი ზებული	1	24	8760	2.5	0.5	1.5	0.2944	26	101	0.004	0.126	-44	16
ბურთულეზიანი წისკვილი	გ-6	მილი	1	15	5475	4.0	0.3	3.14	0.2222	35	101	0.0333	0.657	-59	38
ბურთულეზიანი წისკვილი	გ-7	მილი	1	15	5475	4.0	0.3	3.14	0.2222	35	101	0.0333	0.657	-51	38
ბურთულეზიანი წისკვილი	გ-8	მილი	1	15	5475	4.0	0.3	3.14	0.2222	35	101	0.0333	0.657	-43	38
წიდის გაცრა	გ-9	არაორგანი ზებული	1	15	4928	2.5	0.5	1.5	0.2944	26	101	0.02175	0.386	-38	38
წიდის საწყობი	გ-10	არაორგანი ზებული	1	24	8760	2.5	0.5	1.5	0.2944	26	101	0.003955	0.119	-52	42

შენიშვნა: * - სარეზერვო ტიგელური ღუმელი;

4.1.1. ატმოსფერულ ჰაერში მავნე ნივთიერებათა გაბნევის ანგარიშის შედეგთა ანალიზი

საწარმოდან უახლოესი დასახლებული პუნქტი დაშორებულია დასავლეთიდან 650 მეტრით, ამიტომ მავნე ნივთიერებათა ზღვრულად დასაშვები გაფრქვევის ნორმები დგინდება საწარმოდან 500 მეტრ მანძილზე.

გათვლები განხორციელდა იმ შემთხვევისათვის, როცა ერთდროულად აფრქვევს ყველა წყარო, რაც შეეყვანილ იქნა კომპიუტერში, მოცემულია დანართის პირველ ფურცელზე. ასევე გათვალისწინებული იქნა საწარმოს მომიჯნავედ არსებული ასფალტისა ქარხნის ტერიტორიაზე არსებული წყაროების გაფრქვევის პარამეტრები, რომლებიც ერთდროულად ფუნქციონირებენ:

აღნიშნული შედეგები მოცემულია ცხრილ 4.6-ში

ცხრილი 4.6.

მავნე ნივთიერებათა გაბნევის ანგარიშის ძირითადი შედეგები

მავნე ნივთიერებათა დასახელება	მავნე ნივთიერებათა ზღვ-ის წილი ობიექტიდან უახლოეს დასახლებული პუნქტის კოორდინატები			
	(0; 500)	(0; -500)	(500; 0)	(-500; 0)
	2	3	4	5
1				
ალუმინის ოქსიდი	0.54 ზღვ	0.46 ზღვ	0.47 ზღვ	0.57 ზღვ
აზოტის ორჟანგი	0.12 ზღვ	0.11 ზღვ	0.12 ზღვ	0.12 ზღვ
გოგირდის ორჟანგი	0.02 ზღვ	0.02 ზღვ	0.02 ზღვ	0.02 ზღვ
ნახშირჟანგი	0.0091 ზღვ	0.0086 ზღვ	0.0088 ზღვ	0.0088 ზღვ
აზოტის ორჟანგი, გოგირდის ორჟანგი	0.09 ზღვ	0.08 ზღვ	0.08 ზღვ	0.09 ზღვ

4.2. ზემოქმედება წყლის ხარისხზე

წყალი საწარმოში გამოიყენება სასმელ-სამეურნეო მიზნებისათვის.

სასმელ-სამეურნეო მიზნებისათვის საწარმოს წყალი შემოაქვს ავტოციისტერნებით და ისხმება 20 მ³ მოცულობის წყლის ავზში მისი შემდგომი გამოყენებისათვის.

4.2.1. წყლის ხარჯი სასმელ-სამეურნეო მიზნებისათვის

სასმელ-სამეურნეო მიზნებისათვის წყალი გამოიყენება საოფისე შენობაში და სანიტარულ კვანძებში მოსამსახურეთა მოთხოვნების დასაკმაყოფილებლად. სასმელ-სამეურნეო მიზნებისათვის წყლის ხარჯი გაანგარიშებულია "კომუნალური წყალმომარაგებისა და კანალიზაციის სისტემებით სარგებლობის წესების" მიხედვით (დამტკიცებულია საქართველოს ურბანიზაციისა და მშენებლობის მინისტრის 21.10.1998 წ., №81 ბრძანებით).

სასმელ-სამეურნეო მიზნებისათვის წყლის რაოდენობას ვანგარიშობთ შემდეგი ფორმულით:

$$Q = (A \times N) \text{ მ}^3/\text{დღ-ში};$$

სადაც:

Q - დღელამეში სასმელ-სამეურნეო მიზნებისათვის საჭირო წყლის ხარჯი;

A – მუშაკთა საერთო რაოდენობა დღელამის განმავლობაში, ჩვენ შემთხვევაში A = 30 მუშაკი;

ხოლო N- წყლის ნორმა სასმელ-სამეურნეო მიზნებისათვის ერთ მუშაკზე დღის განმავლობაში, ჩვენ შემთხვევაში N = 0.075 მ³/დღ.;

აქედან გამომდინარე, დღელამეში სასმელ-სამეურნეო მიზნებისათვის საჭირო წყლის ხარჯი იქნება:

$$Q = (30 \times 0.075) = 2.25 \text{ მ}^3/\text{დღ-ში}, \text{ ხოლო წლიური რაოდენობა იქნება } 2,425 \times 365 = 821.25 \text{ მ}^3/\text{წელ-ში}.$$

აღნიშნული სამეურნეო-საყოფაცხოვრებო ჩამდინარე წყლებისათვის მოწყობილია შიდასაკანალიზაციო სისტემა, რომელიც მიუერთდება საწარმოს ტერიტორიაზე ბეტონის ამოსაწმენდ ოროზე.

რაც შეეხება საწარმოს ტერიტორიაზე წარმოქმნილ სანიაღვრე წყლებს, ისინი შეიძლება ჩაითვალოს პირობითად სუფთად, რადგან საწარმოო პროცესები განხორციელდება დახურულ შენობაში, აქედან გამომდინარე მათი დაბინძურების რისკ-ფაქტორები პრაქტიკულად არ იარსებებს.

სამეურნეო-ფეკალური ჩამდინარე წყლების შემადგენლობაში – როგორც წესი, შედის:

- გაუხსნელი მინარევები, რომლებიც წყალში მსხვილ შეწონილ მდგომარეობაში იმყოფებიან და არაორგანული წარმოშობის არიან;

- კოლოიდური ნივთიერებები, რომლებიც შედგებიან მინერალური და ორგანული ნაწილაკებისაგან;

- გახსნილი ნივთიერებები, რომლებიც წყალში იმყოფებიან მოლეკულურ-დისპერსული ნაწილაკების სახით.

სამეურნეო-ფეკალური ჩამდინარე წყლების დაბინძურების ძირითადი მახასიათებელი ნივთიერებები არიან: შეწონილი ნაწილაკები, ორგანული ნივთიერებები, აზოტის ნაერთები, პოლიფოსფატები, ცხიმები, ქლორიდები, კალიუმი.

ამ კატეგორიის ჩამდინარე წყალთან ერთად ჩაშვებული დამაბინძურებელი ნივთიერებების მასა ერთ სულზე დღელამეში თითქმის მუდმივი სიდიდეა.

ქვემოთ მოცემულ ცხრილ 4.7-ში მოყვანილია სამეურნეო-ფეკალურ ჩამდინარე წყალში დამაბინძურებელ ნივთიერებათა მასა მსოფლიო ჯანმრთელობის ორგანიზაციის მონაცემებით (Rapid Assessment of Air, Water and Land Pollution Sources, WHO, 1982).

ჩამდინარე წყლებში ერთი ადამიანის მიერ დღეღამეში გამოყოფილი დამაბინძურებელი ნივთიერებების მასა

დამაბინძურებელი ნივთიერება	დატვირთვის ფაქტორი, გ/1 ადამიანზე დღეღამეში
ჟბმ ₅	45-54
ჟქმ (ბიქრომატი)	1,6 ჟბმ ₅ - 1,9 ჟბმ ₅
საერთო ორგანული ნახშირბადი	0,6 ჟბმ ₅ - 1,0 ჟბმ ₅
შეწონილი ნაწილაკები	70 - 145
ქლორიდები	4 - 8
საერთო აზოტი (N) ორგანული აზოტი თავისუფალი ამონიუმი ნიტრატი	6 - 12 0,4 X საერთო N 0,6 X საერთო N 0-დან 0,5-მდე X საერთო N
საერთო ფოსფორი (P) ორგანული ფოსფორი არაორგანული ფოსფორი (ორტო- და პოლიფოსფატი)	0,6 - 4,5 0,3 X საერთო P 0,7 X საერთო P
კალიუმი (K ₂ O)	2 - 6

წყლის ხარჯი საწარმოო მიზნებისათვის

საწარმოო მიზნებისათვის წყალი არ გამოიყენება.

წყალარინება

საწარმოს ტერიტორიაზე წარმოიქმნება:

- სამეურნეო-საყოფაცხოვრებო ჩამდინარე წყლები საოფისე შენობიდან და სანიტარული კვანძებიდან;
- სანიაღვრე წყლები.

სამეურნეო-საყოფაცხოვრებო ჩამდინარე წყლები

როგორც ზემოთ დადგინდა გაანგარიშებით, სასმელი წყლის ხარჯი სასმელ-სამეურნეო მიზნებისათვის შეადგენს:

$$Q = 2,25 \text{ მ}^3/\text{დღ-ში.}$$

სამეურნეო-საყოფაცხოვრებო ჩამდინარე წყლების ხარჯს ვიღებთ მოხმარებული წყლის 90%-ს, შესაბამისად ჩამდინარე წყლების დღეღამური ხარჯი შეადგენს:

$$q = 2.25 \times 0.9 = 2.025 \text{ მ}^3/\text{დღ-ში, ანუ } 2.025 \times 365 = 739.125 \text{ მ}^3/\text{წელ.}$$

აღნიშნული სამეურნეო-საყოფაცხოვრებო ჩამდინარე წყლები მიემართება საკანალიზაციო კოლექტორის მეშვეობით საწარმოს ტერიტორიაზე არსებულ ბეტონის ამოსაწმენდ ოროზე

4.3. ზემოქმედება ზედაპირულ წყლებზე

დაგეგმილი საქმიანობით გამოწვეული ზემოქმედების ზონაში, ყველაზე სენსიტიურ ზედაპირული წყლის ობიექტს მდ. ლოჭინი წარმოადგენს.

მდ. ლოჭინზე წყლის ხარისხზე ზემოქმედებას პრაქტიკულად არ ექნება, რადგან საწარმოო მთლიანი პროცესი მიმდინარეობს დახურულ შენობაში, რომელიც გამორიცხავს სანიაღვრე წყლების რაიმე ნივთიერებებით დაბინძურებას, ყოველივე აქედან გამომდინარე საწარმოს სიახლოვეს გამავალი მდინარეების დაბინძურება პრაქტიკულად გამოირიცხება სანიაღვრე წყლებით.

ასევე საწარმოში გამოყენებული სამეურნეო-საყოფაცხოვრებო წყლებისათვის მოწყობილი იქნება ბეტონის ამოსაწმენდი ორმო, რომელიც მთლიანად გამორიცხავს როგორც მდინარეებში, ასევე გრუნტის წყლებში დაბინძურებული წყლების ჩაშვებას.

გარდა აღნიშნულისა საწარმოს ექსპლუატაციის პროცესში წყლის ხარისხის გაუარესება შეიძლება გამოიწვიოს სხვადასხვა გაუთვალისწინებელმა შემთხვევებმა:

- ტექნიკის ან სატრანსპორტო საშუალებებიდან ნავთობპროდუქტების დაღვრამ/გაჟონვამ საწარმოო შენობის გარეთ, რის შედეგადაც მოსალოდნელია ტერიტორიაზე წარმოქმნილი სანიაღვრე წყლების დაბინძურება და შემდგომ მათი მოხვედრა მდ. ლოჭინში;
- ტერიტორიაზე წარმოქმნილი საყოფაცხოვრებო და საწარმოო ნარჩენების არასწორმა მართვამ.

მსგავსი გაუთვალისწინებელი შემთხვევების შედეგად, მდინარეების დაბინძურება მოხდება: მყარი ნარჩენებით, ნავთობის ნახშირწყალბადებით, შეწონილი ნაწილაკებით, ორგანული ნივთიერებებით. საწარმოო ვალდებულია მუდმივად გააკონტროლოს საწარმოო პროცესები, რომ არ მოხდეს სანიაღვრე წყლების დაბინძურება.

4.4. ნიადაგების და გრუნტის ხარისხობრივი მდგომარეობის შეფასება და ნიადაგების დაბინძურების ფაქტორი

ნიადაგი რთული შედგენილობის ფაქიზი სისტემაა, რომელიც ძალზე მგრძობიარეა ეგზოგენური ნივთიერებების მიმართ. მისი თავისებურებაა ტექნოგენური ნივთიერებების კონცენტრირება და ფიქსაცია. ნიადაგში მოხვედრილი ნივთიერებების დიდი ნაწილი სორბციის გამო გადადიან უძრავ ფორმაში. ნორმირებული ნივთიერებების გავლენით იცვლება ნიადაგის ბუნება, დეგრადირდება მიკროფლორა და ნელდება მცენარის განვითარება. აღნიშნული საქმიანობის სპეციფიკაციის გამო ძირითად დამაბინძურებელ ფაქტორს წარმოადგენს: შლამის და კუდების მართვის წესების დარღვევა და ნავთობპროდუქტების ნიადაგში მოხვედრა.

ნარჩენების მართვის წესების დარღვევა უარყოფით გავლენას ახდენს გარემოს სხვადასხვა რეცეპტორებზე, როგორც არის: ნიადაგის საფარი, მიწისქვეშა წყლები, მცენარეული საფარი. შესაბამისად, აღნიშნული საქმიანობით ბუნების სხვადასხვა რეცეპტორებზე ზეგავლენის თავიდან ასარიდებლად, მნიშვნელოვანია კომპანია

უზრუნველყოს ნარჩენების მართვა კანონმდებლობით გათვალისწინებული მოთხოვნებით.

ნავთობპროდუქტების ნიადაგში მოხვედრა პირველ რიგში იწვევს მასში ჟანგბადის განახლების შეფერხებას და მიკროფლორის განადგურებას. აღნიშნულის შედეგად მცირდება ნიადაგის ბუნებრივი გაფხვიერების ხარისხი და ჰუმუსის ფენა კარგავს ნაყოფიერებას. მეორეს მხრივ შესაძლებელია ნავთობპროდუქტების მცენარეებში მოხვედრა, რაც თავის მხრივ მცენარეული საფარის მომხმარებელ სხვა რეცეპტორებზე ახდენს მავნე ზეგავლენას.

როგორც გარემოს არსებული მდგომარეობის ანალიზისას გამოჩნდა, საქმიანობისთვის შერჩეული ტერიტორია წარმოადგენს არასასოფლო-სამეურნეო დანიშნულების მიწის ნაკვეთს, რომლის მთელი ტერიტორიის ძირითადი ნაწილი წარმოადგენს შენობა-ნაგებობებს, ხოლო დარჩენილი ნაწილი მობეტონებულია,

აღნიშნულის შედეგად საკვლევი ტერიტორიის ფარგლებში ნიადაგის ნაყოფიერი ფენა არ არსებობს.

საწარმოს ექსპლუატაციის პროცესში ნიადაგის/გრუნტის გარე პერიმეტრზე ხარისხის გაუარესების რისკები შიძლება გამოიწვიოს:

- ტექნიკის ან სატრანსპორტო საშუალებებიდან ნავთობპროდუქტების ავარიულმა დაღვრამ/გაჟონვამ;
- ტერიტორიაზე წარმოქმნილი საყოფაცხოვრებო და საწარმოო ნარჩენების არასწორმა მართვამ;
- ნედლეულისა და წილის მართვის წესების დარღვევამ.

აუცილებელია ტექნიკის და მოძრავი სატრანსპორტო საშუალებების მუდმივი მეთვალყურეობა და გაუმართაობის დაფიქსირებისთანავე დროული ზომების მიღება.

ნავთობპროდუქტების დაღვრის შემთხვევაში დროულად უნდა მოიხსნას ნიადაგის/გრუნტის დაბინძურებული ფენა და გადაეცეს სპეციალური ნებართვის მქონე კომპანიას შემდგომირემედიაციის მიზნით.

სხვა მხრივ, ნიადაგის და გრუნტის დაბინძურების თავიდან ასაცილებლად არ დაიშვება ტერიტორიის ჩახერგვა ლითონის ჯართით, საყოფაცხოვრებო და სხვა ნარჩენებით. აუცილებელია ტერიტორიის სანიტარიული პირობების დაცვა.

ნიადაგის და გრუნტების დაბინძურების რისკები მინიმუმამდეა დაყვანილი, რადგან საწარმოო პროცესის მიმდინარეობა დაგეგმილია დახურულ მობეტონებული იატაკიანი შენობაში, რომელიც პრაქტიკულად გამორიცხავს ნიადაგისა და გრუნტის დაბინძურებას.

4.5. ზემოქმედება ბიოლოგიურ გარემოზე

4.5.1 ზემოქმედება ბიოლოგიურ საფარზე

ექსპლუატაციის პროცესში, საწარმოს ტექნოლოგიური ციკლის სპეციფიკიდან გამომდინარე, მცენარეულ საფარზე ზემოქმედებას იქნება ძალიან დაბალი.

4.5.2. ზემოქმედება ფაუნაზე

საწარმომ ექსპლუატაციის ეტაპზე ცხოველთა სამყაროზე შეიძლება შემდეგნაირად იმოქმედოს:

- ოპერირებისას ადგილი ექნება მანქანა-დანადგარების ხმაურს, რაც დააფრთხობს მიმდებარედ მობინადრეთა სახეობებს;
- ცხოველთა გარკვეული სახეობებისთვის ნეგატიური ზემოქმედება ექნება ავტოტრანსპორტს, ნედლეულის და პროდუქციის ტრანსპორტირებისას;
- ზემოქმედება ძირითადად მოსალოდნელია ტერიტორიაზე გავრცელებულ სინანტროპულ სახეობებზე და შემთხვევით მოხვედრილ ფრინველებზე.

საერთო ჯამში ცხოველთა სამყაროზე ზემოქმედება შეიძლება შეფასდეს, როგორც ძალიან დაბალი.

საწარმოს განთავსების ტერიტორია არ გამოირჩევა ცხოველთა მრავალფეროვნებით, რაც პირველ რიგში საწარმოს ადგილმდებარეობის სპეციფიკით არის გამოწვეული. მიუხედავად ამისა, საქმიანობის შედეგად მოსალოდნელია გარკვეული სახის ნეგატიური ზემოქმედებები, განსაკუთრებით გადამფრენ ფრინველებზე.

გადამფრენ ფრინველებზე ზემოქმედების სახეებიდან აღსანიშნავია ღამის საათებში განათებულობის ფონის შეცვლასთან დაკავშირებული ზემოქმედება - ფრინველთა დაფრთხობა, რისი თანმდევი შესაძლოა იყოს მათი დეზორიენტაცია და დაშავება. თუმცა იმ ფონზე, რომ ამ მიმართულებით საწარმოს სპეციფიკიდან და იმის გათვალისწინებით, რომ არ არის მაღალი სიმაღლის ობიექტები (ყველაზე მაღალი ობიექტის - გაფრქვევის მილის სიმაღლეა 18 მ), ამიტომ მისი როლი ზემოქმედების მასშტაბურობაში ძალზედ მცირეა.

საერთო ჯამში საწარმოს ექსპლუატაციის ფაზებზე ცხოველთა სამყაროზე ზემოქმედების მნიშვნელობა შეიძლება შეფასდეს, როგორც დაბალი.

4.6. ზემოქმედება დაცულ ტერიტორიებზე

ქარხნის საწარმოო უბნებიდან დაცილების მანძილის გათვალისწინებით უახლოეს დაცულ ტერიტორიებზე ნეგატიური ზემოქმედება მოსალოდნელი არ არის.

4.7. ზემოქმედება ადამიანის ჯანმრთელობასა და უსაფრთხოებაზე

საწარმოს ფუნქციონირების პროცესში ჯანმრთელობასა და უსაფრთხოებასთან დაკავშირებული ზემოქმედების ძირითადი რეცეპტორები მომსახურე პერსონალია, ვინაიდან ობიექტში მაქსიმალურად უნდა იყოს დაცული და მკაცრად კონტროლდებოდეს ტერიტორიაზე უცხო პირთა შემთხვევით, ან უნებართვოდ მოხვედრის შესაძლებლობა.

პერსონალის ჯანმრთელობასა და უსაფრთხოებაზე პირდაპირი ზემოქმედება შეიძლება იყოს: სატრანსპორტო საშუალებების დაჯახება, დენის დარტყმა, სიმაღლიდან ჩამოვარდნა, ტრავმატიზმი დანადგარ-მექანიზმებთან მუშაობისას, მოწამვლა და სხვ. პირდაპირი ზემოქმედების პრევენციის მიზნით მნიშვნელოვანია უსაფრთხოების ნორმების მკაცრი დაცვა და მუდმივი ზედამხედველობა:

- პერსონალისთვის ტრენინგების ჩატარება უსაფრთხოებისა და შრომის დაცვის საკითხებზე;
 - დასაქმებული პერსონალის უზრუნველყოფა საჭიროების შემთხვევაში ინდივიდუალური დაცვის საშუალებებით;
 - ჯანმრთელობისათვის სახიფათო უბნების არსებობის შემთხვევაში შესაბამისი გამაფრთხილებელი, მიმთითებელი და ამკრძალავი ნიშნების დამონტაჟება;
 - ჯანმრთელობისათვის სახიფათო უბნების არსებობის შემთხვევაში შემოღობვა;
 - ჯანმრთელობისათვის სახიფათო უბნებზე სტანდარტული სამედიცინო ყუთების არსებობა;
 - მანქანა-დანადგარების ტექნიკური გამართულობის უზრუნველყოფა;
 - სატრანსპორტო ოპერაციებისას უსაფრთხოების წესების მაქსიმალური დაცვა, სიჩქარეების შეზღუდვა;
 - სამუშაო უბნებზე უცხო პირთა უნებართვოდ ან სპეციალური დამცავი საშუალებების გარეშე მოხვედრის და გადაადგილების კონტროლი;
 - ინციდენტებისა და უბედური შემთხვევების სააღრიცხვო ჟურნალის წარმოება.
- ყოველივე ზემოთ ჩამოთვლილი პირობებში საქმიანობის პროცესში ზემოქმედების რეალიზაციის რისკი შეიძლება შეფასდეს როგორც დაბალი.

4.8. მიწისქვეშა წყლების დაბინძურების რისკები

მიწისქვეშა წყლების დაბინძურების გარკვეული რისკები დაკავშირებულია, ნედლეულისა და წარმოქმნილი წიდის ღია ტერიტორიებზე უყურადღებოდ დაყრასთან, ნავთობპროდუქტების დიდი რაოდენობით დაღვრასთან, რაც გულისხმობს ტერიტორიაზე მოძრავი ავტომობილების გაუმართაობას.

ასეთი რისკების პრევენციის მიზნით პირველ რიგში უნდა გატარდეს ნიადაგის და გრუნტის, დაცვასთან დაკავშირებული შემარბილებელი ზომები, ვინაიდან გარემოს ეს ორი რეცეპტორები მჭიდროდ არის დაკავშირებული ერთმანეთთან: ტერიტორიაზე მოსული ატმოსფერული ნალექებით ადვილად შესაძლებელია დამაბინძურებელი ნივთიერებების ღრმა ფენებში ჩატანა და შესაბამისად გრუნტის წყლების ხარისხზე უარყოფითი ზემოქმედება. ამ შემთხვევაში განსაკუთრებული ყურადღება უნდა დაეთმოს დაბინძურებული ნიადაგის/გრუნტის ფენის დროულ მოხსნას და რემედიაციას.

ნიადაგის ინფილტრაციული თვისებების და მიწისქვეშა წყლების დგომის დონის გათვალისწინებით შეიძლება ითქვას, რომ მოძრავი ავტოტრანსპორტიდან საწვავის ან ზეთის მცირე რაოდენობით გაჟონვა გრუნტის წყლების ხარისხზე ზეგავლენას ვერ მოახდენს. ისევე, როგორც ნიადაგის ხარისხზე ზემოქმედების რისკების შემთხვევაში, შეიძლება გაკეთდეს დასკვნა: საწარმოს ნორმალური რეჟიმით ფუნქციონირების პირობებში ტერიტორიის ჰიდროგეოლოგიური პარამეტრების გაუარესება ნაკლებად სავარაუდოა.

ასევე უნდა აღინიშნოს, რომ საწარმოში გამოყენებული ნედლეული და წარმოქმნილი წიდა განთავსებული იქნება ქვემოდან მობეტონებულ და ზემოდან დახურულ შენობებში, რომლებიც მთლიანად გამორიცხავს მიწისქვეშა წყლების დაბინძურებას.

5. საქმიანობის შედეგად შესაძლებელი ავარიული სიტუაციების აღბათობა და მათი მოსალოდნელი შედეგების თავიდან აცილების წინადადებები

სავარაუდო ტექნოლოგიური ავარიების შესაძლებლობის დაშვების შეფასებისათვის აუცილებელია სრული ტექნოლოგიური ციკლის თითოეული ეტაპის ექსტრემალური პირობების დეტალური განხილვა. განსაკუთრებულ ყურადღებას მოითხოვს ხანძარ-საწინააღმდეგო, წყალმომარაგების და ელექტრომომარაგების უსაფრთხოების უზრუნველყოფა.

საწარმო ობიექტის ნორმალური ფუნქციონირებისათვის გათვალისწინებულია ხანძარსაწინააღმდეგო, წყალმომარაგების და ელექტრომომარაგების უსაფრთხოების საერთო დანიშნულების, აგრეთვე კონკრეტული პირობებისათვის განსაზღვრული ღონისძიებები, რომელთა დაცვაზე კონტროლს ახორციელებს დასახლებული პუნქტის მმართველობის შესაბამისი სამსახურები. იმ შესაძლებელი ავარიული სიტუაციების თავის არიდება, რომელიც მოსალოდნელია ელექტროსადენებზე ხანძრის გავრცელებით, ელ.ენერჯის მიწოდების შეწყვეტით – ხორციელდება საწარმოს ხელმძღვანელობის პირადი პასუხისმგებლობით, ინვესტორის მიერ დამტკიცებული სპეციალური პროფილაქტიკური ღონისძიებების დაცვის უზრუნველყოფით.

საწარმო პროცესის ყველა უბანი ტექნიკურად უზრუნველყოფილია ავარიების პრევენციის საშუალებებით. ამიტომ ნებისმიერი ინციდენტი საწყის სტადიაშივე ისპობა მოწყობილობის ავარიული გამორთვის და შედეგების ლოკალიზაციით..

მოსალოდნელი ავარიული სიტუაციები აღნიშნული ტიპის საწარმოებისათვის პრაქტიკაში იშვიათია და უმეტესად დაკავშირებულია ტექნოლოგიური მოწყობილობის დაზიანებასთან.

ატმოსფერული ელექტრული მოვლენებისაგან, აგრეთვე სტატიკური დენებისაგან დაცვის მიზნით საწარმო ობიექტზე მონტაჟდება შესაბამისი ლითონის მეხამრიდები და ხელოვნური დამიწების კონტურები.

საწარმოში ლოკალური ხანძრების გაჩენის შემთხვევისათვის იგეგმება სპეციალური ცეცხლსაქრობი საშუალებები.

პროფილაქტიკური ღონისძიებები

1. ყველა მექანიზმის სისტემური პროფილაქტიკური შემოწმება მათი მოქმედების არეალის შემოსაზღვრა თავად ტექნოლოგიური რეგლამენტის ნაწილია და მისი შესრულება სავალდებულოა.

2. საწარმოს ყველა უბანზე ჩატარდება სისტემატიური პერიოდულობით უსაფრთხოების დაცვის ინსპექტირება, რომელიც ადგენს მოწყობილობის და პრევენციის საშუალებების ტექნიკურ გამართულობას.

3. გაუმართაობის შემთხვევაში უნდა მოახდეს მყისიერი რეაგირებას.

4. საწარმოში სისტემატურად ჩატარდება პერსონალის ინსტრუქტაჟი უსაფრთხოების ტექნიკაში.

ავარიულ სიტუაციებში საკონტროლო ღონისძიებათა ჩამონათვალი

საწარმოს მიმდინარე საქმიანობის პროცესში შესაძლო ავარიული სიტუაციების თავიდან აცილების ღონისძიებების შემუშავებამდე უნდა მოხდეს ავარიული რისკ-ფაქტორების შეფასება, რომლის მიზანია ერთი მხრივ ხელი შეუწყოს გადაწყვეტილების მიღებას ობიექტის ფუნქციონირების მიზანშეწონილების თვალსაზრისით, მეორეს მხრივ შექმნას საფუძველი გარემოზე ნეგატიური ზემოქმედების თავიდან ასაცილებელი ან მნიშვნელოვნად შემარბილებელი ღონისძიებების დასადგენად.

ამასთან არსებითია ის გარემოება, რომ რისკის შეფასება პირდაპირ არის დამოკიდებული ამ ღონისძიებების კომპლექსის შემადგენლობაზე.

გარემოსდაცვითი მიმართულების რეცეპტორებზე ზემოქმედების მოხდენა წარმოადგენს მიზეზ-შედეგობრივი ჯაჭვის ბოლო რგოლს, რომლის ძირითადი კომპონენტებია:

- ტექნოლოგიური სქემით გათვალისწინებული ცალკეულ სამუშაოებთან დაკავშირებული რისკის შემცველი სიტუაციების წარმოქმნა (ხანძარი, სატრანსპორტო საშუალებებიდან)

- მგრძობიარე რეცეპტორებზე (ატმოსფერული ჰაერი, ნიადაგი, გრუნტი ან ზედაპირული წყლები, ჰაბიტატების ზოგიერთი სახეობები) ნეგატიური ზემოქმედება.

ნეგატიური ზემოქმედების მახასიათებლებია დამაბინძურებელი წყაროების ალბათობა, ხარისხი და მოცულობა (შესაძლებელია ზემოქმედების წყაროს ალბათობა იყოს მაღალი, მაგრამ ზემოქმედების სიდიდე საშუალო).

ზოგადად შეიძლება ითქვას, რომ საწარმოს მიმდინარე საქმიანობის პროცესში ავარიების თავიდან აცილების მიზნით, დაცული უნდა იქნას საქართველოში მოქმედი უსაფრთხოების სტანდარტების მოთხოვნები. გათვალისწინებული უნდა იქნას ზოგადი და სპეციალური მოთხოვნები მავნე ნივთიერებების მიმართ, კერძოდ: ფეთქებუსაფრთხოება, ბიოლოგიური უსაფრთხოება. ელექტროუსაფრთხოება, უსაფრთხოების მოთხოვნები სატრანსპორტო საშუალებების და ტექნიკის მიმართ, უსაფრთხოების მოთხოვნები ჩასატვირთ-გადმოსატვირთი სამუშაოების ჩატარებისა და ტვირთების გადაადგილების დროს.

ავარიის პირველი აღმომჩენი პირი (ბლანკზე აფიქსირებს თვითოეული ქვემოთ ჩამოთვლილი მოქმედების დასრულების დროს);

- აფრთხილებს ტექნიკურ პერსონალს საფრთხის შესახებ და ამზადებს ტერიტორიას ავარიული ღონისძიებების ლიკვიდაციის ჩატარებისთვის;

- პირველ რიგში ხორციელდება ელექტროენერჯისა გათიშვა;

- ახდენს აალების ყველა წყაროს გატანას და გამორთვას;

- გამორთავს ან კეტავს ტერიტორიაზე განლაგებული ტუმბოებისა და მოწყობილობების სარქველებს, ძრავებს.

ამოწმებს ტერიტორიას აფეთქებისა და ცეცხლის გაჩენის პოტენციური საშიშროების გამოვლენის მიზნით;

- დაზარალებულებს უტარებს პირველად სამედიცინო დახმარებას და საჭიროების შემთხვევაში გამოიძახებს სამედიცინო დახმარებას;

- საწარმოში წარმოქმნილი ავარიის შესახებ აცნობებს ობიექტის ზედამხედველ ხელმძღვანელს;

- განსაზღვრავს ავარიის მოცულობას, ავარიის წყაროს და დაუყოვნებლივ ღებულობს ზომებს მათი შესაწყვეტადად. დანადგარის დაზიანებისას სასწრაფოდ გამორთავს დანადგარის ელმომარაგებას.

ობიექტის ზედამხედველი ხელმძღვანელი:

(ბლანკზე აფიქსირებს თვითოეულ ქვემოთჩამოთვლილი მოქმედების დასრულების დროს);

- რწმუნდება მომსახურე პერსონალის უსაფრთხოებაში;

- საჭიროების შემთხვევაში ახდენს სახიფათო ზონიდან ხალხის ევაკუაციას;

- გამოიძახებს სახანძრო რაზმს, პოლიციას ან სამედიცინო დახმარებას;

- ქმნის უსაფრთხოების ზონას ავარიის წყაროს გარშემო;

- შეძლებისდაგვარად აჩერებს და აკონტროლებს ავარიის პროცესს;

- საჭიროების შემთხვევაში ატყობინებს საწარმოს ჯანმრთელობის უსაფრთხოების და გარემოს დაცვის ზედამხედველს.

სხვა ავარიული შემთხვევები მოწყობილობის მწყობრიდან გამოსვლა, ელსადენების დაზიანება და ა.შ. აღმოიფხვრება შესაბამისი ინსტრუქციის თანახმად.

5.1. შესაძლებელი ავარიული სიტუაციების აღბათობის განსაზღვრა და მათი მოსალოდნელი შედეგების შეფასება

საწარმოს მიმდინარე საქმიანობის პროცესში მოსალოდნელი ავარიული სიტუაციებია:

- სადნობი ღუმელების დაზიანება;
- ხანძარის წარმოქმნა და გავრცელება;
- რომელიმე ნაგებობის ან შენობის ავარიული დანგრევა;

საწარმო მომარაგებელი ხანძარსაწინააღმდეგო საშუალებებით, კერძოდ: გააჩნიათ ცეცხლმაქრების საკმარისი მარაგი და ხანძარსაწინააღმდეგო ინვენტარი. საწარმოში ხანძრის აღმოცენების შემთხვევაში გათვალისწინებულია რეგიონის სახანძრო რაზმის შესაძლებლობების გამოყენება.

საწარმოს მთავარი ინჟინერი ვალდებულია მუდმივად გააკონტროლოს დანადგარების მუშაობის გამართულობა.

რომელიმე ნაგებობის ან შენობის ავარიული დანგრევის აღბათობა მცირეა. ასეთი ავარიის შემთხვევაში საწარმოს ხელმძღვანელობა ვალდებულია პირველ რიგში მოხდეს საწარმოს უბანზე ელექტროენერჯისა და ბუნებრივი აირის გამორთვა, ავარიის უბნიდან თანამშრომლების გამოყვანა, ადამიანების რაიმე დაზიანების შემთხვევაში სასწრაფო-სამედიცინო პერსონალის გამოძახება და მათი ჯანმრთელობის უსაფრთხოებისათვის ყველა ზომების ჩატარება. შემდგომ ეტაპზე უნდა განხორციელდეს ავარიული უბნის შემოსაზღვრა,

კონკრეტული გეგმის შემუშავება ავარიული სიტუაციების აღმოსაფხვრელად და ღონისძიებების გატარება მათი აღმოფხვრისათვის.

5.2. ავარიის შესახებ შეტყობინება

ავარიულ სიტუაციაზე რეაგირებისა და მოქმედების გეგმაში მნიშვნელოვანია:

- * ავარიის შესახებ შეტყობინების ქსელის შექმნა:
 - სახელმწიფო სტრუქტურებისათვის შეტყობინება (საქართველოს გარემოს დაცვისა და სოფლის მეურნეობის სამინისტრო);
 - მოსახლეობისათვის შეტყობინება;
 - მომიჯნავე ობიექტის სამსახურების შეტყობინებას.
- * საკონტაქტო ინფორმაციის ფორმების დამუშავება, რომელიც უნდა ითვალისწინებდეს;
 - ავარიის შედეგად შექმნილი სიტუაციის შეფასებას და რეაგირების ღონისძიებათა დაწყებას;
 - რეაგირების კატეგორიის განსაზღვრას;
 - ავარიული შემთხვევის შედეგების ლიკვიდაციის სამსახურის მობილიზებას და მზადყოფნაში მოყვანას;
 - ავარიული შემთხვევის (გარემოს შესაძლებელი დაზიანებების) ადგილმდებარეობის სიტუაციური სქემის შედგენას;
 - გარემოს შესაძლებელი დაზიანებების რაოდენობრივ შეფასებას და შესაძლებელი გავრცელების განსაზღვრას;
 - ავარიულ შემთხვევასთან დაკავშირებულ უსაფრთხოების მოთხოვნების შეფასებას;
 - რეაგირების სტრატეგიის შემუშავებას;
 - არსებული რესურსების შეფასებას და მობილიზებას;
 - რეაგირების სამუშაოთა ხელმძღვანელობის;
 - სალიკვიდაციო სამუშაოთა დამთავრების პირობების განსაზღვრას;
 - სალიკვიდაციო სამსახურის მოქმედების შეწყვეტას;
 - მობილიზებული რესურსების მდგომარეობის შემოწმებას;
 - სამთავრობო და დაინტერესებული ორგანოების და პირების შეტყობინებას სალიკვიდაციო სამუშაოების დასრულების შესახებ.

ავარიული სიტუაციის დოკუმენტირება:

- ავარიული შემთხვევის თარიღი, დრო და კლასი (გარემოს შესაძლებელი/აღმოჩენილი დაზიანებების მიხედვით);
- გამომვლენის/ინფორმაციის მომწოდებლის ვინაობა;
- გარემოს დაზიანებების მდგომარეობა, მისი გავრცელება და დაზიანებული ტერიტორიის ზომები;
- მეტეოპირობები (ქარის სიჩქარე და მიმართულება, და სხვა);

- დაბინძურების დახასიათება ტიპის მიხედვით;
- დაბინძურების წყარო;
- სხვა დამკვირვებლების მონაცემები.

საწარმოო ობიექტზე მომსახურე ან ობიექტის ფუნქციონირებასთან დაკავშირებული პირები გადიან სავალდებულო ინსტრუქტაჟს, რომელიც მიზნად ისახავს ავარიული სიტუაციების თავიდან აცილების შესაძლებლობათა ცოდნას, აგრეთვე ავარიულ სიტუაციაში მოქმედების წესებს. ინსტრუქტაჟის ჩატარება და მის განხორციელებაზე პერსონალური პასუხისმგებლობა ეკისრება საწარმოს ხელმძღვანელს. საწარმოო ობიექტზე წარმოქმნილი ავარიული სიტუაციის აღმომჩენი პირი ვალდებულია უპირველესი ყურადღება გამოიჩინოს პოტენციურ საშიშროების ქვეშ მყოფ ადამიანთა უსაფრთხო ადგილას გარიდების, საჭიროების შემთხვევაში, ყველა შესაძლებელი ღონისძიებების მიღებისათვის სიცოცხლის ხელმყოფი მოვლენების თავიდან ასაცილებლად და საწარმოო ობიექტის ხელმძღვანელობამდე სათანადო შეტყობინების დაყვანისათვის. საწარმოო ობიექტის ხელმძღვანელობა და ავარიულ სიტუაციებზე ზედამხედველი აპარატი ვალდებულია :

- უზრუნველყოს ავარიულ სიტუაციასთან შეხებაში მყოფი მომსახურე პერსონალის და სხვა პირების უსაფრთხოება, საჭიროების შემთხვევაში მოახდინოს სახიფათო ზონიდან ხალხის ევაკუაცია;

- გამოიძახოს ავარიისა და მისი შედეგების სალიკვიდაციო სპეციალური სამსახურების წარმომადგენლები, საჭიროების მიხედვით (სამედიცინო დახმარება, სახანძრო რაზმი, პატრული და ა.შ.)

- შექმნას უსაფრთხოების ზონა ავარიის წყაროს გარშემო;

- განახორციელოს ქმედითი ღონისძიებები ოპერატიული სიტუაციის განმუხტვისა და შესაბამისად საწარმოო ტექნოლოგიური ციკლის მიმდინარე პროცესების დასარეგულირებლად;

- უზრუნველყოს ავარიის ფაქტებისა და მისი შედეგების დაუყოვნებელი დაყვანა-შეტყობინება საქართველოს გარემოსა და სოფლის მეურნეობის სამინისტროსადმი – დაზარალებულ პირთა არსებობისა და ავარიასთან დაკავშირებული ადგილმდებარეობის, წარმოქმნილი ეკოლოგიური და სხვა ხასიათის პრობლემების აუცილებელი მითითებით.

შემდგომში, ოპერატიული სიტუაციის განმუხტვის კვალობაზე, ინფორმაცია – ავარიული სიტუაციებით გამოწვეული საშიში ნივთიერებების გარემოში გამოყოფისა და გარემოსათვის მიყენებული ზარალის ანგარიშის სახით წარედგინება საქართველოს გარემოსა და სოფლის მეურნეობის სამინისტროს.

ხანძარსაწინააღმდეგო ღონისძიებები

საწარმოს ხანძარსაწინააღმდეგო მეურნეობის შემადგენლობაში შედის:

- ცეცხლსაქრობი 2- ცალი;
- ყუთი ქვიშით – 2 ცალი;
- სახანძრო ვედრო – 2 ცალი;

- წერაქვი – 1 ცალი;
- ნიჩაბი – 1 ცალი;
- სახანძრო ბარჯი – 1 ცალი.

საწარმოს ხანძარსაწინააღმდეგო მეურნეობის ობიექტები, მოწყობილობები და ინვენტარი უნდა იყოს მუდმივ მზადყოფნაში. საწარმოს შემადგენლობაში შემავალი შენობები და ნაგებობები მოსახლეობისაგან დაშორებულია სათანადო მანძილით. სახანძრო ინვენტარზე და მათ პერიოდულ განახლებაზე პასუხისმგებელი პირია საწარმოს მთავარი ინჟინერი.

5.3. საწარმოს მიმდინარე საქმიანობის პროცესში ფიზიკურ და სოციალურ გარემოზე ნეგატიური ზემოქმედების შერბილების ღონისძიებათა გეგმა

ცხრილი 5.1.

გარემოზე მოსალოდნელი ზემოქმედებების შემარბილებელი ღონისძიებები ოპერირების ეტაპზე

ნეგატიური ზემოქმედება	ნეგატიური ზემოქმედების შემარბილებელი ზომები	პასუხისმგებელი შესღულებაზე
1	2	3
ატმოსფერულ ჰაერში მავნე ნივთიერებების გავრცელება	საწარმოში არსებული არაორგანიზებული წყაროები განთავსებული იქნება დახურულ შენობაში, რომელიც უზრუნველყოფს არახელსაყრელ მეტეოროლოგიურ პირობებში (მაგ. ძლიერი ქარი) მტვრის გამოყოფის საგრძნობლად შემცირებას.	შპს „ლეგომეტალი“
	საწარმოში არსებული მტვერდამჭერი სისტემის გამართულობაზე მუდმივი კონტროლი	შპს „ლეგომეტალი“
	საწარმოში არსებული მტვერდამჭერი სისტემის-სახელოებიანი ფილტრების სახელოების გამოცვლა მათი ვარგისიანობის ვადის გასვლისას ან დაზიანებისას	შპს „ლეგომეტალი“
	საწარმოს ტექნიკა და სატრანსპორტო საშუალებები მუდმივად დააკმაყოფილებენ ჯანმრთელობის დაცვისა და ტექნიკური უსაფრთხოების მოთხოვნებს;	შპს „ლეგომეტალი“
	საწარმოს ტერიტორიაზე და გაფრქვევის წყაროებზე ატმოსფერული ჰაერის ხარისხის მონიტორინგის წარმოება.	შპს „ლეგომეტალი“
ჩამდინარე წყლების მართვა	საწარმო იღებს ვალდებულებას უზრუნველყოს საყოფაცხოვრებო-სამეურნეო წყლების მიმღები ორმოს მუდმივ კონტროლს, რომ არ მოხდეს მისი გადავსება, რომ არ მოხდეს ფეკალური მასის გარემოში მოხვედრა და შემდგომ მდ. ნატანებში მათი ჩაღვრა,	შპს „ლეგომეტალი“
	საწარმოს შიდა საკანალიზაციო ქსელის გამართულობაზე კონტროლი, რომ არ მოხდეს ფეკალური მასის გარემოში მოხვედრა და შემდგომ მდ. ნატანებში მათი ჩაღვრა,	შპს „ლეგომეტალი“
ხმაურის და ვიბრაციის გავრცელება	საწარმოს დანადგარები და სატრანსპორტო საშუალებები დააკმაყოფილებენ ჯანმრთელობის დაცვისა და ტექნიკური უსაფრთხოების მოთხოვნებს, რისთვისაც საჭიროა მათი ტექნიკური მდგომარეობის შემოწმება სამუშაოს დაწყების წინ ყოველდღიურად;	შპს „ლეგომეტალი“

	საწარმოს ადმინისტრაცია გააკონტროლებს, რომ ხმაურის გავრცელების დონემ არ გადააჭარბოს კანონით დადგენილ ზღვრულ ნორმებს, ხოლო თუ ასეთი რამ მოხდა, საჭიროებისამებრ მოაწიებს შესაბამისი ხმაურდამხშობი საშუალებებს.	შპს „ლეგომეტალი“
ნარჩენების მართვა	საწარმოში დანერგილია ნარჩენების სეპარირებული შეგროვების მეთოდი, რისთვისაც შემოტანილია სათანადო მარკირების, საჭირო რაოდენობის ჰერმეტიკულ-სახურავიანი კონტეინერები საჭიროებისამებრ;	შპს „ლეგომეტალი“
	უზრუნველყოფილია ნარჩენების მართვაზე დასაქმებული პერსონალის პერიოდული სწავლება (წელიწადში ერთხელ).	შპს „ლეგომეტალი“
	უზრუნველყოფილია ნარჩენების მართვის მგომარეობის მონიტორინგის წარმოება.	შპს „ლეგომეტალი“
ნიადაგის და გრუნტის დაბინძურებისაგან დაცვა	ნარჩენების შესაგროვებელი კონტეინერების განთავსებისათვის მოწყობილია სპეციალური მოედნები, რომლებიც უზრუნველყოფილია ბეტონის საფარით, გამდინარე წყლით და ჩამდინარე წყლების მიმღები ტრაპით;	შპს „ლეგომეტალი“
	ავტოტრანსპორტიდან ნავთობპროდუქტების და ზეთების დაღვრის საწინააღმდეგო ღონისძიებების სისტემატურად გატარება	შპს „ლეგომეტალი“
მოსახლეობის უსაფრთხოებასთან დაკავშირებული პოტენციური რისკები	საწარმოს ხელმძღვანელობა შეძლებისდაგვარად ზღუდავს დასახლებულ პუნქტებში გამავალი გზებით სარგებლობას;	შპს „ლეგომეტალი“
	საწარმოს ხელმძღვანელობა იღებს ვალდებულებას რეგულარულად ჩაატაროს რისკის შეფასება ადგილებზე, მოსახლეობისათვის კონკრეტული რისკ-ფაქტორების დასადგენად და ასეთი რისკების შესაბამისი მართვის მიზნით.	შპს „ლეგომეტალი“
მომსახურე პერსონალის უსაფრთხოება და ჯანმრთელობის დაცვა	საწარმოს მომსახურე პერსონალის საყოფა-ცხოვრებო სათავსების მოწყობა და საჭირო ინვენტარ-მოწყობილობით უზრუნველყოფა;	შპს „ლეგომეტალი“
	საწარმოს ხელმძღვანელობა უზრუნველყოფს მომსახურე პერსონალისათვის პროფესიული უსაფრთხოების და გარემოსდაცვით საკითხებზე სწავლების ჩატარებას;	შპს „ლეგომეტალი“
	მომსახურე პერსონალისათვის პროფესიული უსაფრთხოების და გარემოსდაცვით საკითხებზე ტრეინინგების ჩატარებას;	შპს „ლეგომეტალი“
	ყველა საჭირო სამუშაო ადგილზე, სადაც საჭიროა პროფესიული უსაფრთხოების გამაფრხილებელი ნიშნების განთავსება;	შპს „ლეგომეტალი“
	საწარმო უზრუნველყოს მომსახურე პერსონალის წინასწარი და პერიოდული სამედიცინო შემოწმების ორგანიზაცია (საჭიროების შემთხვევაში სამედიცინო დაზღვევის უზრუნველყოფა);	შპს „ლეგომეტალი“

<p>ადგილობრივი გზების მდგომარეობის გაუმჯობესება (დადებითი სოციალური ზემოქმედება)</p>	<p>საწარმოს ადმინისტრაცია სისტემატურად იზრუნებს საწარმოს იმ შიდა გზების ტექნიკური მდგომარეობის გაუმჯობესებისათვის, რომლებიც გამოიყენება ნედლეულის და მზა პროდუქციის ტრანსპორტირებისათვის, რათა არ მოხდეს ტრანსპორტის მოძრაობისას დამატებითი ამტვერიანების წყაროების წარმოქმნა. ნედლეულის შემოტანა განხორციელდება არსებული ასფალტიანი გზით, რომლიც მხოლოდ მცირე მონაკვეთი გაივლის გრუნტის გზას. საჭიროების შემთხვევაში მოხდება აღნიშნული გზის სარეაბილიტაციო სამუშაოების ჩატარება.</p>	<p>შპს „ლეგომეტალი“</p>
<p>მოსახლეობის დასაქმების მოლოდინი და იმედები</p>	<p>საწარმოში დასაქმებულია ადგილობრივი მოსახლეობა, რაც დადებით ზემოქმედებად უნდა ჩაითვალოს.</p>	<p>შპს „ლეგომეტალი“</p>
<p>მოსახლეობის ეკონომიკური შესაძლებლობების გაუმჯობესება</p>	<p>იმის გამო, რომ ეს დადებითი ზეგავლენაა, შემარბილებელი ზომები საჭირო არ არის.</p>	<p>შპს „ლეგომეტალი“</p>

6. საქმიანობის ეკოლოგიური, სოციალური და ეკონომიკური შედეგების შეფასება

ატმოსფერული ჰაერის დაბინძურების რეგულირების მოთხოვნები

ატმოსფერული ჰაერის შესაძლო დაბინძურების საკითხები დეტალურადაა გაანალიზებული წარმოდგენილ გარემოსდაცვით დოკუმენტაციაში, რის საფუძველზეც შესაძლებელია სათანადო დასკვნების გაკეთება დაგეგმილი საქმიანობის გარემოზე ზემოქმედების შესაფასებლად და გარემოსდაცვითი კანონმდებლობით დადგენილი მოთხოვნების დაცვის უზრუნველსაყოფად იმ ღონისძიებათა შესამუშავებლად, რომელთა გატარებაც აუცილებელია გარემოზე მავნე ზემოქმედების რეგულირებისათვის.

ატმოსფერული ჰაერის დაცვის ღონისძიებები იგეგმება „გარემოს დაცვის შესახებ“ საქართველოს კანონით დაწესებული მოთხოვნების საფუძველზე. საქართველოს მთავრობის დადგენილება #21-ის თანახმად «აირმტვერდამჭერი მოწყობილობის ექსპლუატაციის ტექნიკური რეგლამენტის დამტკიცების თაობაზე». არახელსაყრელი მეტეოროლოგიური პირობების დროს საწარმოს პერსონალი ვალდებულია იმოქმედოს საქართველოს მთავრობის დადგენილება #8-ის თანახმად. არახელსაყრელ მეტეოროლოგიურ პირობებში ატმოსფერული ჰაერის დაცვის წესები განისაზღვრება ტექნიკური რეგლამენტით "არახელსაყრელ მეტეოროლოგიურ პირობებში ატმოსფერული ჰაერის დაცვის ტექნიკური რეგლამენტის დამტკიცების თაობაზე".

ზემოქმედების შეფასების მეთოდები

საქართველოს კანონები „გარემოს დაცვის შესახებ“, „წყლის შესახებ“, „ატმოსფერული ჰაერის დაცვის შესახებ“ და საქართველოს მთავრობის დადგენილება #413, დაბინძურების სტაციონარული წყაროებიდან მავნე ნივთიერებათა გაფრქვევების თვითმონიტორინგის და ანგარიშგების წარმოების ტექნიკური რეგლამენტის დამტკიცების თაობაზე სხვა, აწესებენ შესაბამის მოთხოვნებს დაბინძურების წყაროებიდან მავნე ნივთიერებათა თვითმონიტორინგის წარმოებაზე, რომლის მიხედვითაც ამ ნაწილში, საწარმოო ობიექტის მიერ გარემოში გამოყოფილი მავნე ნივთიერებების მახასიათებელთა გაზომვის (შეფასების), აღრიცხვის და ანგარიშგების წარმოების ვალდებულებები დაკისრებული აქვს საქმიანობის სუბიექტს.

დაგეგმილი საქმიანობის გარემოზე ზემოქმედების შეფასების მეთოდები მჭიდრო კავშირშია საწარმოო ობიექტის განლაგების ადგილმდებარეობის პარამეტრებთან და ატმოსფერული ჰაერის დაცვის ღონისძიებათა შემუშავებისათვის საწყისი მონაცემების დადგენასთან (მათ შორის სამშენებლო მოედნის ფიზიკურ-გეოგრაფიული და კლიმატოლოგიური პარამეტრები. ზღვრულად დასაშვები გაფრქვევების საპროექტო ნორმატივები და სხვა).

დამაბინძურებელი ნივთიერებების მიწისპირა კონცენტრაციის მაქსიმალური მნიშვნელობა C_m (მგ/მ³), რომელიც მიიღწევა არახელსაყრელ მეტეოროლოგიურ პირობებში ცალკეული წერტილოვანი მრგვალი მილყელის მქონე დაბინძურების

წყაროდან ცხელი აირჰაეროვანი ნარევის გაფრქვევისას - ამ წყაროდან დამორებულ X_m (მ) მანძილზე, განისაზღვრება ფორმულით:

$$C_m = \frac{AMFmn\eta}{H^2\sqrt{V_1\Delta T}} \quad (6.1)$$

სადაც,

A - ატმოსფეროს ტემპერატურული სტრატეფიკაციის კოეფიციენტი (წმ^{2/3}, °C^{1/2}, მგ/გ), საქართველოს პირობებისთვის A = 200;

M - დროის ერთეულში ატმოსფეროში გაფრქვეული დამაბინძურებელი ნივთიერებების მასა (გ/წმ). იგი განისაზღვრება საწარმოსთვის (პროცესისთვის) დადგენილი ანგარიშით მოცემული ნორმატივების საფუძველზე;

F - ატმოსფერულ ჰაერში დამაბინძურებელი ნივთიერებების დალექვის სიჩქარის უგანზომილებო კოეფიციენტი. აიროვანი დამაბინძურებელი ნივთიერებებისათვის და მცირედდისპერსიული აეროზოლებისათვის (მტვერი, ზოლები) F=1; მსხვილდისპერსიული მტვერისა და ზოლებისათვის – როცა გაწმენდის კოეფიციენტის საშუალო ექსპლუატაციური მნიშვნელობა >90%-ზე, მაშინ F=2; როცა ამ კოეფიციენტის საშუალო ექსპლუატაციური მნიშვნელობა 75-სა და 90%-ს შორისაა, მაქსიმუმ F=2.5; როცა ამ კოეფიციენტის მნიშვნელობა <75%-ზე ან საერთოდ არ წარმოებს გაწმენდა, მაშინ F=3;

H - მიწის ზედაპირიდან გაფრქვევის წყაროს გეომეტრიული სიმაღლე (მ);

ΔT - გაფრქვეული აირჰაეროვანი ნარევისა და გარემო ჰაერის ტემპერატურებს შორის სხვაობა (°C);

η - აირჰაეროვანი ნარევის გაბნევაზე ადგილის რელიეფის გავლენის ამსახველი უგანზომილებო კოეფიციენტი. ვაკე ადგილისათვის, როდესაც ადგილის ნიშნულის სიმაღლის ვარდნა არ აღემატება 1კმ-ზე 50მ-ს, $\eta=1$. დანარჩენ შემთხვევაში η განისაზღვრება კარტოგრაფიული მასალის საფუძველზე, რომელიც ასახავს ადგილის რელიეფს საწარმოდან მილის 50მ სიმაღლის რადიუსის ზონაში, მაგრამ არანაკლებ 2კმ-სა.

V_1 – აირჰაეროვანი ნარევის ხარჯია (მ³/წმ), რომელიც განისაზღვრება ფორმულით:

$$V_1 = \frac{\pi D^2}{4} \omega_0 \quad (6.2)$$

სადაც,

D - გაფრქვევის წყაროს მილყელის დიამეტრი (მ);

ω_0 - გაფრქვევის წყაროს მილყელიდან აირჰაეროვანი ნარევის გამოსვლის საშუალო სიჩქარე (მ/წმ);

m და n - გაფრქვევის წყაროს მილყელიდან აირჰაეროვანი ნარევის გამოსვლის პირობების ამსახველი უგანზომილებო კოეფიციენტი, რომელიც გამოითვლება ფორმულით:

როცა $f < 100$, მაშინ

$$m = \frac{1}{0.67 + 0.1x\sqrt{f} + 0.34x^3\sqrt{f}} \quad (6.3)$$

როცა $f \geq 100$, მაშინ

$$m = \frac{1.47}{\sqrt[3]{f}} \quad (6.4)$$

როცა $f_e < f < 100$, მაშინ კოეფიციენტი m გამოითვლება (6.3) მასში $f=f_e$ მნიშვნელობისას
თუ $f < 100$ და როცა $V_m \geq 2$, მაშინ $n=1$ (6.5)

$$\text{როცა } 0.5 \leq V_m < 2, \text{ მაშინ } n=0.532V_m^2-2.13V_m+3.13 \quad (6.6)$$

$$\text{როცა } V_m < 0.5, \text{ მაშინ } n=4.4 V_m \quad (6.7)$$

თუ $f \geq 100$, მაშინ კოეფიციენტი n გამოითვლება ფორმულით (6.5-6.7) $V_m = V_m^1$ მნიშვნელობისას.

პარამეტრები f , V_m , V_m^1 და f_e განისაზღვრება შემდეგი ფორმულებით:

$$f = 1000 \frac{\omega_0^2 D}{H^2 \Delta T} \quad (6.8)$$

$$V_m = 0.65x^3 \sqrt{\frac{V_1 \Delta T}{H}} \quad (6.9)$$

$$V_m^1 = 1.3 \frac{\omega_0 D}{H} \quad (6.10)$$

$$f_e = 800(V_m^1)^3 \quad (6.11)$$

მაგნე ნივთიერებებით ატმოსფეროს დაბინძურების მახასიათებელთა გამოთვლა ხდება კომპიუტერული პროგრამა „ეკოლოგი“-ს საშუალებით, რომელიც დაფუძნებულია ნორმატიულ დოკუმენტებში აღწერილი მოთხოვნებით დადგენილ ალგორითმებზე და ითვალისწინებს გარემოზე ზემოქმედების შეფასებისათვის საჭირო მრავალი სხვა პარამეტრის გათვლას, რომელთაგან აღსანიშნავია:

- დაბინძურების წყაროდან დაშორებული მანძილი X_m (მ), რომელზეც არახელსაყრელი მეტეოროლოგიური პირობების შემთხვევაში მიწისპირა კონცენტრაცია C (მგ/მ³) აღწევს მაქსიმალურ მნიშვნელობას (C_m);

- ქარის სახიფათო სიჩქარე u_m (მ/წმ) ფლუგერის დონეზე (მიწიდან 10მ-ის სიმაღლეზე), სადაც მიიღწევა დამაბინძურებელი ნივთიერებების მაქსიმალური კონცენტრაცია (C_m);

- დამაბინძურებელ ნივთიერებათა მიწისპირა კონცენტრაცია C (მგ/მ³) ადგილის ნებისმიერ წერტილში მრავალი დაბინძურების წყაროების არსებობისას;

- დამაბინძურებელ ნივთიერებათა ჯამური მაქსიმალური კონცენტრაციის მნიშვნელობა, წარმოშობილი მოცემულ ფართობზე განლაგებული ერთმანეთთან ახლოს მდებარე ცალკეული დაბინძურების წყაროებიდან, რომლებსაც გააჩნიათ ერთნაირი სიმაღლე.

სოციალურ ფაქტორებზე ზემოქმედების შეფასება

ადამიანის ჯანმრთელობა და უსაფრთხოება

ჯანდაცვის მსოფლიო ორგანიზაციის განმარტებით ჯანმრთელობის რისკი არის არასასურველი მავნე ეფექტების მოსალოდნელი სიხშირე, რომლებიც წარმოიქმნება მავნე ფაქტორების ზემოქმედებისას. თავისი ბუნებით, რისკი არ შეიძლება აბსოლუტურად ზუსტად შეფასდეს, რადგან უმრავლეს შემთხვევაში არ არსებობს საკმარისი ინფორმაცია მისი განსაზღვრის ყველა კომპონენტისათვის. რისკი ხასიათდება სამი ასპექტით: ალბათობა, რისკის რეალიზაციის შედეგები და შედეგების მნიშვნელობა.

ადამიანის ჯანმრთელობის რისკის შეფასება წარმოადგენს რისკის ანალიზის მეთოდოლოგიის ერთ-ერთ ელემენტს, რომელიც მოიცავს თავისთავში რისკის შეფასებას, რისკის მართვას და რისკის შესახებ ინფორმირებას. მეცნიერული შეფასებით ჯანმრთელობის რისკის შეფასება ეს არის თანამიმდევრული, სისტემური განხილვა საანალიზო ფაქტორების ზემოქმედების ყველა ასპექტების შეფასებისა ადამიანის ჯანმრთელობაზე, ზემოქმედების დასაშვები დონის დასაბუთების ჩათვლით.

პრაქტიკული გამოყენების თვალსაზრისით რისკის შეფასების ძირითად ამოცანას წარმოადგენს ადამიანის ჯანმრთელობაზე გარემო ფაქტორების შესაძლო ზემოქმედების შესახებ ინფორმაციის მიღება და განზოგადოება, რომელიც საჭირო და საკმარისია ოპტიმალური მმართველობითი გადაწყვეტილების მისაღებად რისკის დონის შესამცირებლად ან აღსაკვეთად.

რისკის ფაქტორები ხასიათდება ე.წ. ~მისაღები –(დასაშვები)” რისკის სიდიდეების საფუძველზე, რომლებიც ასახავენ რისკის ისეთ დონეს, რომლებიც არ მოითხოვენ დამატებით ღონისძიებებს მათ შესამცირებლად და უმნიშვნელოა იმ რისკებთან შედარებით, რაც არსებობს ადამიანების ყოველდღიურ საქმიანობაში და ცხოვრებაში.

მიმდინარე საქმიანობის პროცესში მომსახურე პერსონალის ჯანმრთელობაზე მოქმედი რისკ ფაქტორებია:

საწარმოს ოპერირების პროცესში სამუშაო ზონის ჰაერში მავნე ნივთიერებების გავრცელებით გამოწვეული ზემოქმედება;

- საწარმოო ტრავმატიზმი;
- მწვავე და ქრონიკული მოწამვლის შესაძლებლობა;
- ავარიულ სიტუაციებთან დაკავშირებული ჯანმრთელობის რისკები და სხვა.
- ჯანმრთელობის დაცვის და საწარმოო ტრავმატიზმის პრევენციის ღონისძიებები

ტარდება ჯანდაცვის, პროფეიული უსაფრთხოების და გარემოს დაცვის (HSSE) მენეჯმენტის გეგმის შესაბამისად, რომელიც დადგენილი წესით შეთანხმებულია საქართველოს კანონმდებლობით უფლებამოსილ სახელმწიფო ორგანოებთან;

- ორგანიზებულია მომსახურე პერსონალის წინასწარი და პერიოდული სამედიცინო შემოწმება;

- საწარმოო უბნებზე დასაქმებული მუშები უზრუნველყოფილია შესასრულებელი სამუშაოს შესაბამისი ინდივიდუალური დაცვის საშუალებებით და სპეცტანსაცმლით;

- მომსახურე პერსონალისათვის ორგანიზებულია წინასწარი-სამუშაოზე მიღებისას და პერიოდული ტრენინგები პროფესიული უსაფრთხოების და გარემის დაცვის საკითხებზე. გარდა ამისა დანერგილია ინსტრუქტაჟის ჩატარება ყოველი კონკრეტული სამუშაოს დაწყების წინ;

- მომსახურე პერსონალისათვის მოწყობილია საყოფაცხოვრებო და დასასვენებელი სათავსები და სხვა.

პერსპექტიული გარემოსდაცვითი გეგმები ითვალისწინებს მიმდებარე საცხოვრებელი ზონების მოსახლეობის ჯანმრთელობის მდგომარეობაზე ნეგატიური ზემოქმედების რისკების მინიმიზაციისათვის საჭირო ღონისძიებების გატარებას.

დასაქმება და ეკონომიკური კეთილდღეობა

მიმდინარე საქმიანობის პროცესში დასაქმებულია 30-მდე კაცი, რომელთა აბსოლუტური უმრავლესობა ადგილობრივია. ზემოქმედება დადებითი ხასიათისაა ძალზე დიდი მნიშვნელობა აქვს ადგილობრივი მოსახლეობის მუდმივი სამუშაო ადგილებით უზრუნველყოფისა და ეკონომიკური კეთილდღეობის ამაღლების საქმეში.

შრომის დაცვა და უსაფრთხოება

საწარმოდ მუშაობა და სპეციფიკა უზრუნველყოფს სამუშაო ადგილებზე სანიტარულ-ჰიგიენური პირობების შექმნას და უსაფრთხოების ტექნიკური ნორმების დაცვას. მშრომელთა უსაფრთხო მუშაობა უზრუნველყოფილია საპროექტო გადაწყვეტილებებით მომქმედი ნორმებისა და წესების საფუძველზე.

საწარმოს ხელმძღვანელები, სპეციალისტები და მუშები საჭიროებისამებრ უზრუნველყოფილნი უნდა იყვნენ ჩაჩქანით, სპეცტანსაცმლით, ფეხსაცმლით, ხელთათმანებით და სხვა დამცავი საშუალებებით.

7. გარემოში მავნე ნივთიერებათა გამოყოფის შემცირების ტექნიკური

საშუალებები

ატმოსფერული ჰაერის დაცვისა და ატმოსფეროში მავნე ნივთიერებათა ნორმატივების დაცვის უზრუნველყოფის, ასპირაციის, პროდუქციის დანაკარგისა და გარემოსდაცვითი ღონისძიებების გატარების მიზნით საწარმოში დამონტაჟებული იქნება მტვერდამჭერი სისტემა - სახელოებიანი ფილტრები, რომელიც უზრუნველყოფს როგორც სადნობი ღუმელიდან, ასევე ნადნობის გამოსხმისა და სამსხვრეველაში დამსხვრევისას წარმოქმნილი აირმტვერნარევების გაწმენდას.

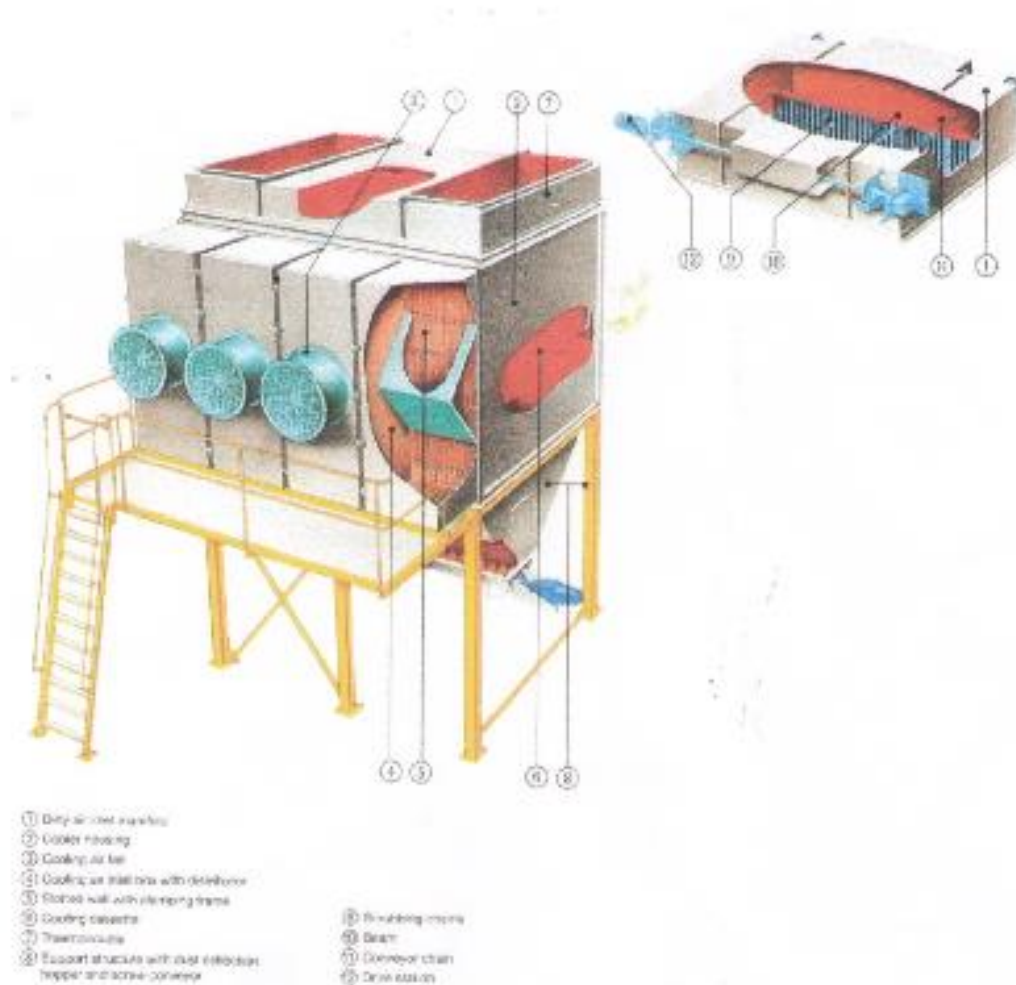
დაგეგმილი საქმიანობის ტექნოლოგიური სქემის განხორციელებით გათვალისწინებულია დადგენილი სტანდარტების მოთხოვნების დონეზე მაღალხარისხოვანი სასაქონლო პროდუქტის - ალუმინის ნადნობების მიღება. განსაკუთრებულ ყურადღებას იმსახურებს ტექნოლოგიურ პროცესში ჩართული ეკოლოგიური პრობლემების გადაწყვეტისათვის შერჩეული ტექნიკური საშუალებებისა და დაგეგმილი ღონისძიებების აღწერა. ტექნოლოგიური პროცესის წარმართვისათვის საჭირო ამ მიმართულების ძირითადი(მთავარი) მოწყობილობების, დანადგარების და აპარატების შერჩევა განხორციელდა სპეციალისტებთან ერთად, ხოლო რაც შეეხება სხვა დამხმარე ტექნიკურ საშუალებებს, მათი მოძიება ან დამზადება შესაძლებელია ადგილობრივ პირობებში და არ მოითხოვს ძვირადღირებული ან დეფიციტური მასალებისა და მოწყობილობების შეძენას, მითუმეტეს იმპორტული წარმოებისას. აქედან გამომდინარე, დაგეგმილი გარემოსდაცვითი საქმიანობის განხორციელება რეალურია და შესაძლებელია განხორციელდეს მოსამზადებელი სამუშაოების მოკლე დროში გადაწყვეტით.

დაგეგმილი საქმიანობის განხორციელების პროცესში, მავნე ნივთიერებათა ატმოსფეროში გამოფრქვევის (ემისიის) შემცირების ტექნიკურ საშუალებათა შორის განსაკუთრებით მნიშვნელოვანია ისეთი ქსოვილური ფილტრების გამოყენება, რომლებიც ეფექტურია მტვრის მიმართ და წარმოადგენენ საუკეთესო არჩევანს ეკონომიკური თვალსაზრისით წარმოებაში გამოყენებული სხვა აირგამფილტრავი სისტემებისათვის. აქ გათვალისწინებას ექვემდებარება ისეთი ფაქტორებიც, როგორცაა დაგეგმილი საქმიანობის ადგილმდებარეობისათვის დამახასიათებელი კლიმატურ-მეტეოროლოგიური პირობები, წარმოების პროცესში გამოყოფილი მტვრის ქიმიური შემადგენლობა და თვით მტვრის გამოყოფის შემცირების ტექნოლოგიური უსაფრთხოობა ექსპლუატაციაში მონაწილე პერსონალისათვის. მოსახერხებელია დამცავი ფილტრისათვის აუცილებელი ტომრების ისეთი ქსოვილისაგან დამზადება, რომელიც ხასიათდება თავისი სიმყარით და შესაძლებლობით გაუძლოს ტემპერატურის ცვალებადობას - მტვრის რთული შემადგენლობის პირობებში.

შეზღუდული პასუხისმგებლობის საზოგადოება "ლეგომეტალი"-ს ალუმინის ჯართისაგან ალუმინის სხმულების წარმოების საამქროში დამონტაჟებულია ერთიანი გამომავალი აირმტვერნარევის გამწმენდი სისტემა.

კერძოდ ალუმინის სადნობი ღუმელებიდან, წიდის სადნობი ღუმელიდან და ალუმინის პროფილების დამამზადებელი დანადგარებიდან გამოყოფილი აირმტვერნარევი სავენტილაციო მილების საშუალებით მიერთებულია გამაციებელ სისტემაზე, ცხელი აირების მიმწოდებელ მილთან მიერთებულია აირმბერავი, რომელიც ცივი ჰაერის შებერვით აცივებს აირებს 750-დან 200 გრადუს ტემპერატურამდე, საიდანაც შემდგომ მიეწოდება სახელოებიან ფილტრებს (სურათი 7.1), საიდანაც შემდგომ 18 მეტრი სიმაღლის და 0.5 მ დიამეტრის მილით გაიფრქვევა ატმოსფეროში.

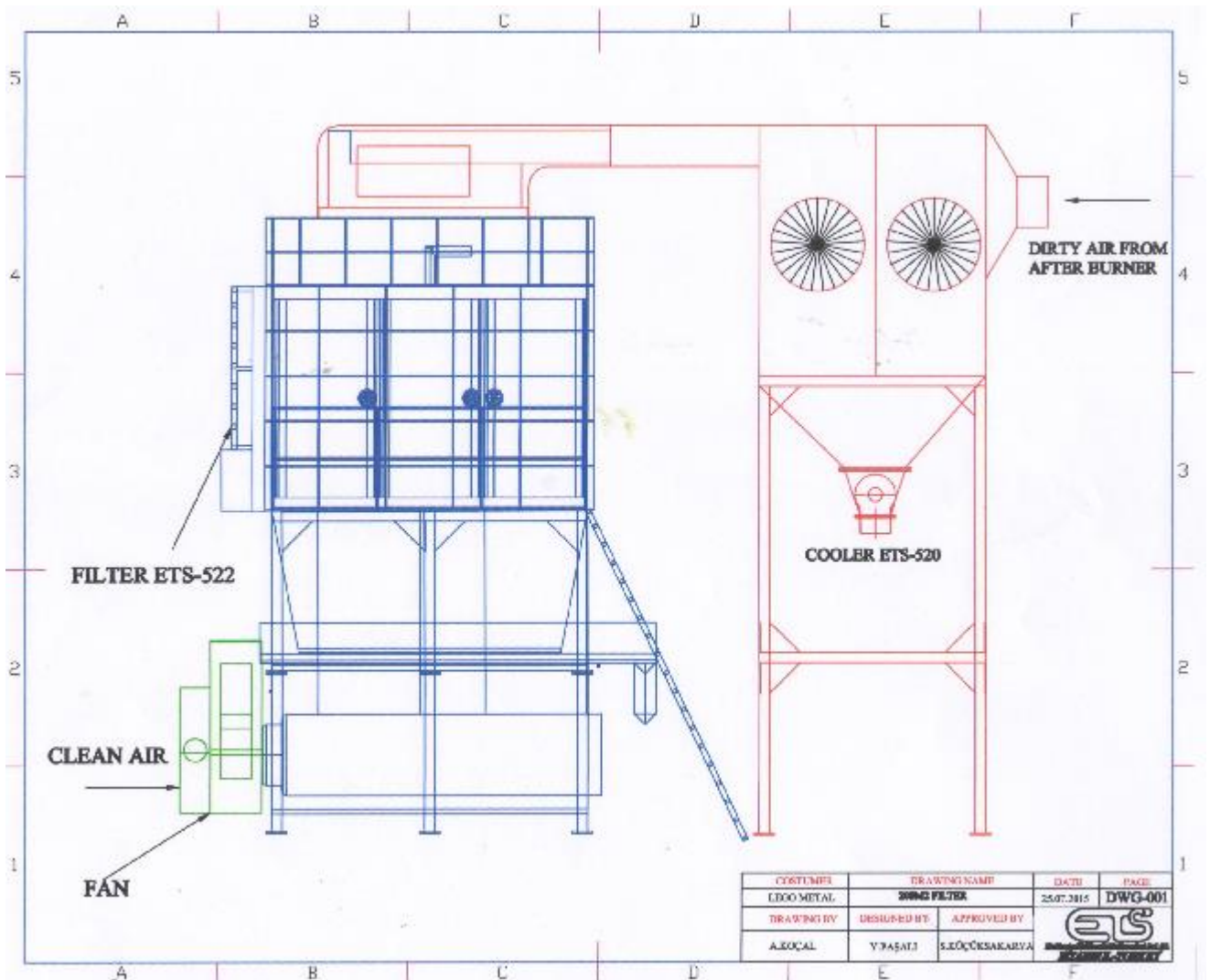
სახელოებიანი ფილტრების წარმადობაა 12800 მ³/სთ აირმტვერნარევის გაწმენდა, რომლის ეფექტურობა ტოლია არანაკლებ 99.9%-ის, ხოლო რაც შეეხება აირმტვერნარევის გაწოვის სიმძლავრეს საწარმოში, ის ტოლია 12000 მ³/სთ-ში და გამომავალ ჰაერში მტერის კონცენტრაცია არ აღემატება 10 მგ/მ³-ში.



სურათი 7.1. აირმტვერნარევის დამჭერი სისტემა;

ზოგადად სახელოებიანი ფილტრების მუშაობის ტექნოლოგიური ნახაზი მოცემულია ნახაზ 7.1-ში.

ნახ. 7.1. სახელოებიანი ფილტრების მუშაობის ტექნოლოგიური ნახაზი



მტვერშემკრები სისტემა დაცული უნდა იყოს, მასში სხვა ნივთიერებების მოხვედრისაგან, არასასურველია აალებადი მასალის სისტემაში მოხვედრა, რამაც შესაძლოა ავარიული სიტუაცია განავითაროს.

ასევე ყურადღება უნდა მიექცეს მტვერშემკრები სისტემის მიერ გამოყოფილ აირის ტემპერატურას. დაბალმა ტემპერატურამ (+15°C<) შეიძლება გამოიწვიოს მტვერშემკრების კოროზია ან შემავსებელი ხრახნული კონვეიერების ბლოკირება.

საწარმოს მუშა-მოსამსახურეები საჭიროების შემთხვევაში აღჭურვილნი უნდა იყვნენ სპეც ტანსაცმელითა და სხვა დამცავი საშუალებებით.

ხანძარსაწინააღმდეგო საშუალებები და ღონისძიებები გათვლილია „საამენებლო ნორმებია და წესების“ – 11-106-79 და 11-01-77 თანახმად. ხანძარქრობა ასევე გათვალისწინებულია რეგიონის მობილური სახანძრო საშუალებებით, რისთვისაც უზრინველყოფილი იქნება მისასვლელი ავტოგზა.

8. ნარჩენების მართვის გეგმა

8.1 საკანონმდებლო საფუძველი

წინამდებარე დოკუმენტი წარმოადგენს შეზღუდული პასუხისმგებლობის საზოგადოება „ლეგომეტალი“-ის ალუმინის ჯართისაგან ალუმინის სხმულების წარმოების საამქროს ექსპლუატაციის პროექტის პროცესში წარმოქმნილი ნარჩენების მართვის გეგმას. გეგმა წარმოადგენს ცოცხალ დოკუმენტს და შესაძლებელია საჭიროების მიხედვით მისი კორექტირება.

ვინაიდან დაგეგმილი საქმიანობის განხორციელების პროცესში მოსალოდნელია არასახიფათო და ინერტული ნარჩენების, ასევე სახიფათო ნარჩენების წარმოქმნა, შემუშავებულია შეზღუდული პასუხისმგებლობის საზოგადოება „ლეგომეტალი“-ის ალუმინის ჯართისაგან ალუმინის სხმულების წარმოების საამქროს ექსპლუატაციის პროცესში წარმოქმნილი ნარჩენების მართვის გეგმა, რომელიც მოიცავს:

- ნარჩენების მართვის გეგმის მიზნების და ამოცანების შესახებ;
- ნარჩენების მართვის იერარქიისა და პრინციპების შესახებ;
- ინფორმაციას წარმოქმნილი ნარჩენების შესახებ;
- ინფორმაციას ნარჩენების პრევენციისა და აღდგენისთვის გათვალისწინებული ღონისძიებების შესახებ;
- წარმოქმნილი ნარჩენების სეპარირების მეთოდების აღწერას;
- ნარჩენების დროებითი შენახვის მეთოდებსა და პირობებს;
- ნარჩენების ტრანსპორტირების პირობებს;
- ნარჩენების დამუშავებისთვის გამოყენებულ მეთოდებს. ამ ეტაპზე არსებული შესაძლებლობების მიხედვით იმ პირის/ორგანიზაციის შესახებ ინფორმაციას, რომელსაც ნარჩენები შემდგომი დამუშავებისთვის გადაეცემა;
- ნარჩენებთან უსაფრთხო მოპყრობის მოთხოვნებს;
- ნარჩენებზე კონტროლის მეთოდებს.

8.2 ნარჩენების მართვის გეგმის მიზნები და ამოცანები

წინამდებარე ნარჩენების მართვის გეგმა ადგენს შეზღუდული პასუხისმგებლობის საზოგადოება „ლეგომეტალი“-ის ალუმინის ჯართისაგან ალუმინის სხმულების წარმოების საამქროს ექსპლუატაციის პროცესში წარმოქმნილი საწარმოო და საყოფაცხოვრებო ნარჩენების შეგროვების, ტრანსპორტირების, განთავსების, გაუვნებლობისა და უტილიზაციის წესებს, გარემოსდაცვითი, სანიტარიულ-ჰიგიენური და ეპიდემიოლოგიური ნორმების და წესების მოთხოვნების დაცვით. ნარჩენების მართვის პროცესის ძირითადი ამოცანები:

- ნარჩენების იდენტიფიკაციის უზრუნველყოფა, მათი სახეების მიხედვით;

- ნარჩენების სეპარირებული შეგროვების უზრუნველყოფა, მათი დროებითი განთავსებისათვის საჭირო პირობების დაცვა, რათა გამოირიცხოს ნარჩენების მავნე ზემოქმედება გარემოზე და ადამიანთა ჯანმრთელობაზე;
- ნარჩენების ტრანსპორტირების პირობების უზრუნველყოფა, რომლის დროსაც გამორიცხული უნდა იქნას ნარჩენების გაფანტვა, დაკარგვა, ავარიული სიტუაციების შექმნა, გარემოსა და ადამიანთა ჯანმრთელობისათვის ზიანის მიყენება;
- გაუვნებლობის, გადამუშავების ან უტილიზაციის დროს გარემოს და ადამიანის ჯანმრთელობისათვის უვნებელი მეთოდების გამოყენება;
- ნარჩენების რაოდენობის შემცირება; • ნარჩენების მეორადი გამოყენება;
- ნარჩენების მართვაზე პერსონალის პასუხისმგებლობის განსაზღვრა;
- საწარმოო და საყოფაცხოვრებო ნარჩენების აღრიცხვის უზრუნველყოფა.
- წინამდებარე გეგმა მოიცავს დაგეგმილი საქმიანობის ყველა სახეს, რომლის დროს წარმოიქმნება ნარჩენები, მათ შორის:
- საქმიანობა ნორმალურ საექსპლუატაციო პირობებში;
- საქმიანობა არა ნორმალურ საექსპლუატაციო პირობებში (მაგ. სარემონტო-სამშენებლო სამუშაოების ჩატარების დროს);
- საქმიანობა ავარიული სიტუაციის დროს. გეგმაში მოცემული მითითებების შესრულება სავალდებულოა საქმიანობის განმახორციელებელი ყველა სტრუქტურული ერთეულის და კონტრაქტორისათვის.

8.3 ნარჩენების მართვის იერარქია და პრინციპები

საქართველოში ნარჩენების მართვის პოლიტიკა და ნარჩენების მართვის სფეროში საქართველოს კანონმდებლობა ეფუძნება ნარჩენების მართვის შემდეგ იერარქიას:

- პრევენცია;
- ხელახალი გამოყენებისთვის მომზადება;
- რეციკლირება;
- სხვა სახის აღდგენა, მათ შორის, ენერჯის აღდგენა;
- განთავსება. ნარჩენების მართვის იერარქიასთან მიმართებით კონკრეტული ვალდებულებების განსაზღვრისას მხედველობაში უნდა იქნეს მიღებული:
- ეკოლოგიური სარგებელი;
- შესაბამისი საუკეთესო ხელმისაწვდომი ტექნიკის გამოყენებით ტექნიკური განხორციელებადობა;
- ეკონომიკური მიზანშეწონილობა.

ნარჩენების მართვა უნდა განხორციელდეს გარემოსა და ადამიანის ჯანმრთელობისათვის საფრთხის შექმნის გარეშე, კერძოდ, ისე, რომ ნარჩენების მართვამ:

- საფრთხე არ შეუქმნას წყალს, ჰაერს, ნიადაგს, ფლორას და ფაუნას;
- არ გამოიწვიოს ზიანი ხმაურითა და სუნით;
- არ მოახდინოს უარყოფითი გავლენა ქვეყნის მთელ ტერიტორიაზე, განსაკუთრებით – დაცულ ტერიტორიებზე და კულტურულ მემკვიდრეობაზე.
- ნარჩენების მართვა ხორციელდება შემდეგი პრინციპების გათვალისწინებით:
 - „უსაფრთხოების წინასწარი ზომების მიღების პრინციპი“ – მიღებული უნდა იქნეს ზომები გარემოსთვის ნარჩენებით გამოწვეული საფრთხის თავიდან ასაცილებლად, მაშინაც კი, თუ არ არსებობს მეცნიერულად დადასტურებული მონაცემები;
 - პრინციპი „დამბინძურებელი იხდის“ – ნარჩენების წარმომქმნელი ან ნარჩენების მფლობელი ვალდებულია გაიღოს ნარჩენების მართვასთან დაკავშირებული ხარჯები;
 - „სიახლოვის პრინციპი“ – ნარჩენები უნდა დამუშავდეს ყველაზე ახლოს მდებარე ნარჩენების დამუშავების ობიექტზე, გარემოსდაცვითი და ეკონომიკური ეფექტიანობის გათვალისწინებით;
 - „თვითუზრუნველყოფის პრინციპი“ – უნდა ჩამოყალიბდეს და ფუნქციონირებდეს მუნიციპალური ნარჩენების განთავსებისა და აღდგენის ობიექტების ინტეგრირებული და ადეკვატური ქსელი.

8.4. საქმიანობის განხორციელების პროცესში წარმოქმნილი ნარჩენების სახეობები და მიახლოებითი რაოდენობები

დაგეგმილი საქმიანობის განხორციელების პროცესში მოსალოდნელი ნარჩენების სახეები და მიახლოებითი რაოდენობები მოცემულია ცხრილში 8.1.

ნარჩენის კოდი	ნარჩენის დასახელება	სახიფათო (დიახ/ არა)	სახიფათო ობიექტის მახასიათებელი	ექსპლუატაციის პერიოდში ტექნიკური მომსახურების პროცესში წარმოქმნილი ნარჩენების მიახლოებითი რაოდენობა წლების მიხედვით			განთავსების/აღდგენის ოპერაციები	ბაზელის კონვენციის კოდი
				2019	2020	2021		
20 03 01	შერეული მუნიციპალური ნარჩენები	არა	-	51.9 მ ³	51.9 მ	51.9 მ	მუნიციპალური ნაგავსაყრელი	-
15 02 02*	საწმენდი ნაჭრები და დამცავი ტანსაცმელი, რომელიც დაბინძურებულია საშიში ქიმიური ნივთიერებებით	დიახ	H 6	0.030	0.030	0.030	შემდგომი მართვისთვის გადაეცემა შპს „მედიკალ ტექნოლოგი“	Y9
16 01 17 16 01 18	შავი ლითონები	არა	-	438	438	438	ჯართის მიმღები პუნქტები	Y17
10 03 09*	მეორადი გადადნობის შედეგად წარმოქმნილი შავი ნალექი (წიდა)	არა	D5	146 ტ	146 ტ	146 ტ	დროებით დასაწყობდება საწარმოს წიდასაყარზე	-
13 02 06	ძრავისა და კბილანური გადაცემის კოლოფის სინთეტიკური ზეთები და სხვა ზეთოვანი ლუბრიკანტები	დიახ	H 6	0.04 მ ³	0.04მ ³	0.04 მ ³	შემდგომი მართვისთვის გადაეცემა შპს „მედიკალ ტექნოლოგი“	-
18 01 03*	ნარჩენები, რომელთა შეგროვება და განადგურება ექვემდებარება სპეციალურ მოთხოვნებს ინფექციების გავრცელების პრევენციის მიზნით	დიახ	H 6	2 კგ	2 კგ	2 კგ	შემდგომი მართვისთვის გადაეცემა შპს „მედიკალ ტექნოლოგი“	-

8.5 ნარჩენების მართვის პროცესის აღწერა

8.5.1 ნარჩენების პრევენციისა და აღდგენისთვის გათვალისწინებული ღონისძიებები

დაგეგმილი საქმიანობის განხორციელების პროცესში გათვალისწინებული იქნება ნარჩენების პრევენციის და აღდგენის შემდეგი სახის ღონისძიებები:

სადემონტაჟო და სამშენებლო სამუშაოების შესრულებისას:

- ნებისმიერი სახის სამშენებლო მასალა, ნივთები ან ნივთიერება ობიექტის ტერიტორიაზე შემოტანილი იქნება იმ რაოდენობით, რაც საჭიროა სამშენებლო სამუშაოების/ ტექნოლოგიური პროცესის სრულყოფილად წარმართვისათვის. ტერიტორიებზე მასალების ხანგრძლივი დროით დასაწყობება არ მოხდება;

- სამშენებლო მასალების, კონსტრუქციების, ტექნოლოგიური პროცესისათვის საჭირო ნივთების დიდი ნაწილი შემოტანილი იქნება მზა სახით (მაგ. ინერტული მასალები, ბეტონის ნარევი, ხე-ტყის მასალა და სხვ.);

- სამშენებლო მასალების, კონსტრუქციების, ტექნოლოგიური პროცესისათვის საჭირო ნივთების და ნივთიერებების შესყიდვისას უპირატესობა მიენიჭება გარემოსთვის უსაფრთხო და ხარისხიან პროდუქციას. გადამოწმდება პროდუქციის საერთაშორისო სტანდარტებთან შესაბამისობა (მაგ. გაკონტროლდება შემოსატან ნავთობპროდუქტებში მდგრადი ორგანულ დამაბინძურებლების PCB. არსებობა);

- უპირატესობა მიენიჭება ხელმეორედ გამოყენებად ან გადამუშავებად, ბიოლოგიურად დეგრადირებად ან გარემოსათვის უვნებლად დაშლად ნივთიერებებს, მასალებს და ქიმიურ ნაერთებს;

- მკაცრად გაკონტროლდება სამშენებლო დერეფნის საზღვრები, რათა სამუშაოები არ გაცდეს მონიშნულ ზონებს და ადგილი არ ქონდეს ინერტული და მცენარეული ნარჩენების დამატებით წარმოქმნას;

- წარმოქმნილი ნარჩენები შესაძლებლობისამებრ გამოყენებული იქნება ხელმეორედ (მაგ. ლითონის კონსტრუქციები, ტერიტორიაზე არსებული ნაყარი გრუნტი, პოლიეთილენის მასალები და სხვ.).

8.5.2 ნარჩენების სეპარირებული შეგროვება

საქმიანობის განხორციელების პროცესში ორგანიზებული და დანერგილი იქნება ნარჩენების სეპარირებული შეგროვების მეთოდი, მათი სახეობის და საშიშროების ტიპის მიხედვით:

- სამშენებლო მოედნებზე, ასევე ექსპლუატაციის ეტაპზე გამწმენდი ნაგებობის ტერიტორიაზე, შესაბამის უბანზე დაიდგმება ორ-ორი განსხვავებული ფერის პლასტმასის კონტეინერები, შესაბამისი წარწერებით:

- o ერთი მათგანი განკუთვნილი იქნება საყოფაცხოვრებო ნარჩენების შესაგროვებლად;

- o მეორე - ისეთი მყარი სახიფათო ნარჩენების შესაგროვებლად როგორცაა: საწმენდი საშუალებები, თხევადი მასისგან თავისუფალი წებოვანი მასალის ტარა, შედუღების ელექტროდები;

- ვადაგასული და მწყობრიდან გამოსული აკუმულატორები (ელექტროლიტისაგან

- ფერადი და შავი ლითონების ჯართი დაგროვდება ნარჩენების წარმოქმნის ადგილზე სპეციალურად გამოყოფილ მოედანზე;
- პოლიეთილენის ნარჩენები (შესაფუთი, ჰერმეტიზაციის მასალა, მილები და სხვ.). დაგროვდება წარმოქმნის ადგილზე, სპეციალურად გამოყოფილ მოედანზე;

აკრძალული იქნება:

- ნარჩენების წარმოქმნის ადგილზე ხანგრძლივი დაგროვება (1 კვირაზე მეტი ვადით);
- მყარი საყოფაცხოვრებო ნარჩენებისათვის განკუთვნილ კონტეინერებში სახიფათო ნარჩენების მოთავსება;
- თხევადი სახიფათო ნარჩენების შეგროვება და დასაწყობება ღია, ატმოსფერული ნალექებისგან დაუცველ ტერიტორიაზე;
- რეზინის ან სხვა ნარჩენების დაწვა;
- ზეთების, საპოხი მასალების, ელექტროლიტის გადაღვრა მდინარეში ან კანალიზაციის სისტემებში ჩაშვება;

8.5.3 ნარჩენების ტრანსპორტირების წესები

ნარჩენების ტრანსპორტირება განხორციელდება სანიტარიული და გარემოსდაცვითი წესების სრული დაცვით:

- ნარჩენების ჩატვირთვა/გადმოტვირთვა და ტრანსპორტირებასთან დაკავშირებული ყველა ოპერაცია მაქსიმალურად იქნება მექანიზირებული და ჰერმეტიული;
- ნარჩენების ჩატვირთვა სატრანსპორტო საშუალებებში მოხდება მათი ძარების ტევადობის შესაბამისად;
- დაუშვებელია ნარჩენების დაკარგვა და გაფანტვა ტრანსპორტირების დროს;
- ტრანსპორტირების დროს, თანმხლებ პირს ექნება შესაბამისი დოკუმენტი – „სახიფათო ნარჩენის გატანის მოთხოვნა“, რომელიც დამოწმებული უნდა იყოს ხელმძღვანელობის მიერ.
- სატრანსპორტო ოპერაციის დასრულებისთანავე ჩატარდება ავტოსატრანსპორტო საშუალების გაწმენდა, გარეცხვა და გაუვნებლობა (სატრანსპორტო საშუალებების გარეცხვა უნდა მოხდეს რეგიონში არსებულ ავტოსამრეცხაოებში, აკრძალულია მანქანების გარეცხვა მდინარეთა კალაპოტებში);
- ნარჩენების გადასატანად გამოყენებულ სატრანსპორტო საშუალებას უნდა ქონდეს გამაფრთხილებელი ნიშანი.

8.6 ნარჩენების დროებითი შენახვის მეთოდები და პირობები

საქმიანობის განხორციელების პროცესში წარმოქმნილი ნარჩენების დროებითი დასაწყობების უზნებისთვის გათვალისწინებული იქნება შემდეგი პირობების დაცვა:

- როგორც მშენებლობის, ასევე ექსპლუატაციის ეტაპზე სახიფათო ნარჩენების განთავსებისთვის მოეწყობა სასაწყობე სათავსი (კონტეინერული ტიპის), შემდეგი მოთხოვნების დაცვით:

- o სათავსს ექნება სათანადო აღნიშვნა და დაცული იქნება ატმოსფერული ნალექების ზემოქმედებისა და უცხო პირების ხელყოფისაგან;

- o სათავსის იატაკი და კედლები მოპირკეთებული იქნება მყარი საფარით;

- o სათავსის ჭერი მოეწყობა ტენმდეგი მასალით;

- o სათავსი აღჭურვილი იქნება ხელსაბანით და ონკანით, წყალმიმღები ტრაპით;

- o ნარჩენების განთავსებისათვის მოეწყობა სტელაჟები და თაროები;

- o ნარჩენების განთავსდება მხოლოდ ჰერმეტიკულ ტარაში შეფუთულ მდგომარეობაში, რომელსაც ექნება სათანადო მარკირება.

ობიექტის ტერიტორიაზე ნარჩენების დროებითი დასაწყობების მოედნები შესაბამისობაში იქნება შემდეგ მოთხოვნებთან:

- მოედნის საფარი იქნება მყარი;

- მოედნის მთელ პერიმეტრზე მოეწყობა შემოღობვა და შემოზვინვა, რათა გამოირიცხოს მავნე ნივთიერებების მოხვედრა მდინარეში ან ნიადაგზე;

- მოედანს ექნება მოსახერხებელი მისასვლელი ავტოტრანსპორტისათვის;

- ნარჩენების ატმოსფერული ნალექების და ქარის ზემოქმედებისაგან დასაცავად გათვალისწინებული იქნება ეფექტური დაცვა (ფარდული, ნარჩენების განთავსება ტარაში, კონტეინერები და ა.შ.);

- მოედნების პერიმეტრზე გაკეთდება შესაბამისი აღნიშვნები და დაცული იქნება უცხო პირობის ხელყოფისაგან.

8.7 ნარჩენების დამუშავება/საბოლოო განთავსება

ცხრილში 8.2-ში მოცემული მონაცემები მოცემულია ნარჩენების მართვის კოდექსის I და II დანართების მიხედვით.

ნახაზი 8.2. ნარჩენების აღდგენის და განთავსების ოპერაციების კოდები

ნარჩენის კოდი	ნარჩენის დასახელება	სახიფათო (დიახ/არა)	აღდგენის ოპერაციის კოდი	განთავსების ოპერაციის კოდი
20 03 01	შერეული მუნიციპალური ნარჩენები	არა	-	D1
16 01 17 16 01 18	შავი ლითონები ფერადი ლითონები	დიახ	R4	-
15 02 02*	აბსორბენტები, ფილტრის მასალები (ზეთის ფილტრების ჩათვლით, რომელიც არ არის განხილული სხვა კატეგორიაში), საწმენდი ნაჭრები და დამცავი ტანსაცმელი, რომელიც დაბინძურებულია საშიში ქიმიური ნივთიერებებით	დიახ	R1	-
10 03 09*	მეორადი გადადნობის შედეგად წარმოქმნილი შავი ნალექი (წიდა)	არა	-	D5
13 02 06	ძრავისა და კბილანური გადაცემის კოლოფის სინთეტიკური ზეთები და სხვა ზეთოვანი ლუბრიკანტები	დიახ	R9	-
1801 03*	ნარჩენები, რომელთა შეგროვება და განადგურება ექვემდებარება სპეციალურ მოთხოვნებს ინფექციების გავრცელების პრევენციის მიზნით	დიახ	R9	D10

8.8. ნარჩენებთან უსაფრთხო მოპყრობის ზოგადი მოთხოვნები

- პერსონალს, რომელიც დაკავებულია ნარჩენების მართვის სფეროში (შეგროვება, შენახვა, ტრანსპორტირება, მიღება/ჩაბარება) გავლილი ექნება შესაბამისი სწავლება შრომის დაცვის და პროფესიული უსაფრთხოების საკითხებში;
- პერსონალი უზრუნველყოფილი იქნება სპეცტანსაცმლით, ფეხსაცმლით და ინდივიდუალური დაცვის საშუალებებით. საჭიროების შემთხვევაში პერსონალის ტანსაცმელი ექვემდებარება სპეციალურ დამუშავებას, განსაკუთრებით სახიფათო ნარჩენებთან დაკავშირებულ ოპერაციების შესრულების შემდეგ;
- პერსონალს უნდა შეეძლოს პირველადი დახმარების აღმოჩენა მოწამვლის ან ტრავმირების შემთხვევაში ნარჩენებთან მუშაობის დროს;
- სამუშაოზე არ დაიშვება პირი, რომელსაც არ აქვს გავლილი შესაბამისი მომზადება, არა აქვს სპეცტანსაცმელი, ასევე ავადმყოფობის ნიშნების არსებობის შემთხვევაში;
- ნარჩენების შეგროვების ადგილზე დაუშვებელია დადგენილ ნორმაზე მეტი რაოდენობის ნარჩენების განთავსება. დაუშვებელია ნარჩენების განთავსება ნაპერწკალ-და სითბო წარმომქმნელ წყაროებთან ახლოს;
- ნარჩენების რამდენიმე სახის ერთად განთავსების დროს გათვალისწინებული იქნება მათი შეთავსებადობა;
- ნარჩენების დაგროვების ადგილებში დაუშვებელია უცხო საგნების, პირადი ტანსაცმლის, სპეცტანსაცმლის, ინდ. დაცვის საშუალებების შენახვა, ასევე სასტიკად იკრძალება საკვების მიღება;
- ნარჩენებთან მუშაობის დროს საჭიროა პირადი ჰიგიენის წესების მკაცრი დაცვა, მუშაობის დასრულების შემდეგ აუცილებელია ხელების დაბანვა;
- მოწამვლის ნიშნების შემთხვევაში, სამუშაო უნდა შეწყდეს და პირმა უნდა მიმართოს უახლოეს სამედიცინო პუნქტს და შეატყობინოს ამ შემთხვევაზე სტრუქტურული ერთეულის ხელმძღვანელობას.
- ხანძარსა და სხვა სახის ნარჩენების შეგროვების ადგილები იქნება ხანძარქრობის საშუალებებით. ამ სახის ნარჩენების განთავსების ადგილებში სასტიკად იკრძალება მოწვევა და ღია ცეცხლით სარგებლობა;
- პერსონალმა უნდა იცოდეს ნარჩენების თვისებები და ხანძარქრობის წესები. ცეცხლმოკიდებული ადვილად აალებადი ან საწვავი სითხეების ჩაქრობა შესაძლებელია ცეცხლსაქრობის, ქვიშის ან აზბესტის ქსოვილის საშუალებით;
- ცეცხლმოკიდებული გამხსნელების ჩაქრობა წყლით დაუშვებელია.

8.9 ნარჩენებზე კონტროლის მეთოდები

როგორც მშენებლობის, ასევე ექსპლუატაციის ეტაპზე გამოყოფილი იქნება სათანადო მომზადების მქონე პერსონალი, რომელსაც პერიოდულად ჩაუტარდება სწავლება და ტესტირება. აღნიშნული პერსონალი აწარმოებს შესაბამის ჟურნალს, სადაც გაკეთდება შესაბამისი ჩანაწერები. წარმოქმნილი, დაგროვილი და გატანილი ნარჩენების მოცულობა დოკუმენტურად იქნება დადასტურებული.

ნარჩენების მართვაზე პასუხისმგებელი პირის სისტემატურად გააკონტროლებს:

- ნარჩენების შესაგროვებელი ტარის ვარგისიანობას;
- ტარაზე მარკირების არსებობას;
- ნარჩენების დროებითი განთავსების მოედნების/სათავსის მდგომარეობას;
- დაგროვილი ნარჩენების რაოდენობას და დადგენილი ნორმატივთან შესაბამისობას;
- ნარჩენების სტრუქტურული ერთეულის ტერიტორიიდან გატანის პერიოდულობის დაცვას;
- ეკოლოგიური უსაფრთხოების და უსაფრთხოების ტექნიკის დაცვის მოთხოვნების შესრულებას.

„სახეობებისა და მახასიათებლების მიხედვით ნარჩენების ნუსხის განსაზღვრისა და კლასიფიკაციის შესახებ“ ტექნიკური რეგლამენტის მოთხოვნების მიხედვით - ნარჩენების წარმომქმნელი ვალდებულია, საქართველოს გარემოსა და ბუნებრივი რესურსების დაცვის სამინისტროში წარადგინოს ნარჩენების პირველადი ინვენტარიზაციის დოკუმენტი ელექტრონული ფორმით, სამინისტროს ოფიციალური ვებგვერდის – www.moe.gov.ge მეშვეობით. გამომდინარე აღნიშნულიდან ნარჩენების მართვაზე პასუხისმგებელი პირი ნარჩენების პირველადი ინვენტარიზაციის დოკუმენტს წარადგენს შემდეგი ფორმით:

ნარჩენების პირველადი ინვენტარიზაცია

ნაწილი 1

ინფორმაცია ნარჩენების წარმომქმნელის შესახებ

კომპანია

(დასახელება, რეგისტრაციის ნომერი)

წარმომადგენელი.....

(სახელი, პოზიცია, საკონტაქტო ინფორმაცია)

იურიდიული მისამართი.....

(რეგიონი, მუნიციპალიტეტი, ქალაქი, ქუჩა, ტელეფონის ნომერი, ფაქსი ელექტრონული ფოსტა)

ნარჩენების წარმოქმნის ადგილმდებარეობა.....

(რეგიონი, მუნიციპალიტეტი, ქალაქი, ქუჩა, ტელეფონის ნომერი, ფაქსი ელექტრონული ფოსტა)

საკონტაქტო პირი ნარჩენების წარმოქმნის ობიექტზე

.....

(სახელი, პოზიცია, საკონტაქტო ინფორმაცია)

ნარჩენების წარმომქმნელის საქმიანობის მოკლე აღწერა

.....

ნარჩენის მოკლე აღწერა

ნაწილი 2

ობიექტზე წარმოქმნილი ნარჩენების ნუსხა

ნარჩენის კოდი	ნარჩენის დასახელება	სახიფათო (დიახ/არა)	სახიფათოობის მახასიათებელი	განთავსების/აღდგენის ოპერაციები	ბაზელის კონვენციის კოდი (Y)

9. ნარჩენი (კუმულატიური) ზეგავლენის კონტროლისა და მონიტორინგის მეთოდები

კუმულაციური ზემოქმედების შეფასების მთავარი მიზანია, პროექტის განხორციელებით მოსალოდნელი ზემოქმედების ისეთი სახეების იდენტიფიცირება, რომლებიც როგორც ცალკე აღებული, არ იქნება მასშტაბური ხასიათის, მაგრამ სხვა - არსებული, მიმდინარე თუ პერსპექტიული პროექტების განხორციელებით მოსალოდნელ, მსგავსი სახის ზემოქმედებასთან ერთად, გაცილებით მაღალი და საგულისხმო უარყოფითი ან დადებითი შედეგების მომტანია.

საწარმოს ექსპლუატაციის პროცესში, საქმიანობის სპეციფიკიდან და განთავსების ადგილიდან გამომდინარე, კუმულაციური ზემოქმედების ერთადერთ საგულისხმო სახედ უნდა მივიჩნიოთ ხმაურის გავრცელება. კერძოდ, საწარმოს და მის მიმდებარედ არსებული საწარმოების ერთდროული ფუნქციონირების შედეგად გამოწვეული ხმაურის ჯამური ზეგავლენა გარემოს სხვადასხვა რეცეპტორებზე.

თუმცა როგორც აღნიშნულია, საწარმოს შემოგარენში არ არსებობს მაღალი ხმაურის გამომწვევი საწარმოები და აქედან გამომდინარე კუმულაციური ზემოქმედება ხმაურის დონეზე არ იქნება მაღალი.

ნარჩენი ზემოქმედება

წინამდებარე გარემოზე ზემოქმედების შეფასების მიხედვით დაგეგმილი საწარმოს ექსპლოატაციით გამოწვეული გარემოზე მაღალი ან საშუალო დონის ნარჩენი ზემოქმედება არ არის მოსალოდნელი. საერთაშორისო მეთოდოლოგიის თანახმად დაბალი დონის ნარჩენი ზეგავლენა არ ექვემდებარება განხილვას.

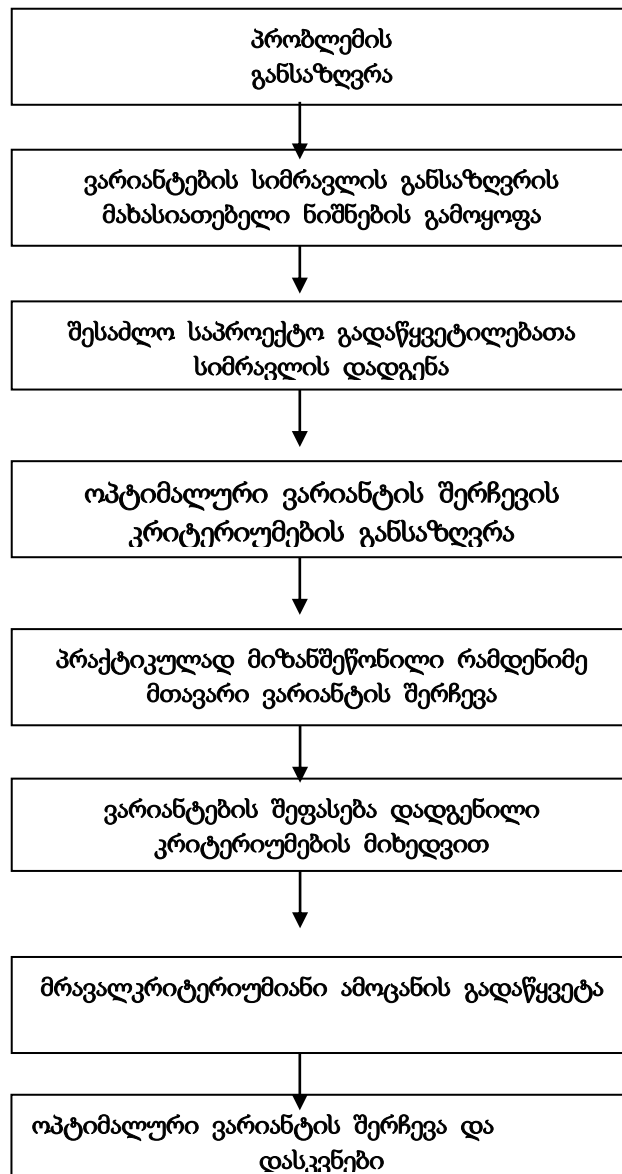
კუმულაციური ზემოქმედება

დაგეგმილი სამუშაოების დაბალი ინტენსივობის და საწარმოს ექსპლოატაციის პირობების გათვალისწინებით მისი განთავსების ტერიტორიის მომიჯნავე ადგილებში კუმულაციური ზემოქმედება მოსალოდნელია მხოლოდ ანალოგიური პროფილის საწარმოს არსებობით. აღნიშნული ანალოგიური პროფილის საწარმოები საწარმოს სიახლოვეს არ ფუნქციონირებს

10. პროექტის ალტერნატიული ვარიანტები

10.1. პროექტის განხორციელების ალტერნატიული ვარიანტების ანალიზი

საქმიანობის გარემოზე ზემოქმედების შესწავლისა და შესაძლო გავლენის შეფასებისათვის აუცილებელია დეტალურად იქნეს განხილული ზემოქმედების ქვეშ მოქცეული გარემოს არსებული მდგომარეობა. აღნიშნული მოთხოვნის დაცვა უნდა განხორციელდეს ნორმატიული და საკანონმდებლო ბაზის საფუძველზე და ეყრდნობოდეს სარწმუნო (რეპრეზენტატულ) მონაცემებს. ამ მიმართულებით მნიშვნელოვანია მრავალმხრივი და ერთმანეთთან დაკავშირებული ეკოლოგიური ფაქტორების ანალიზის ჩატარება, ამასთან ერთად, “გარემოზე ზემოქმედების შეფასების შესახებ” დებულების თანახმად, შესაძლებელია პროექტის განხორციელების ალტერნატიული ვარიანტების ანალიზი, ვარიანტების შერჩევისა და ახალი ვარიანტების ფორმირების აღწერა. ამ პროცესში გამოიყენება გადაწყვეტილების მიღების თეორიისა და სისტემური ანალიზის ზოგადი სქემა, რაც გულისხმობს შემდეგი თანმიმდევრული ეტაპების განხორციელებას. (იხ. ნახაზი 10.1).



ნახ. 10.1 ალტერნატიული ვარიანტების სისტემური ანალიზის ზოგადი სქემა

პროექტის ალტერნატიული ვარიანტების ანალიზი, როგორც წესი, გულისხმობს:

- ა) ეგრეთწოდებული “ნულოვანი ვარიანტის” (სცენარი პროექტის გარეშე) შეფასებას;
- ბ) ძირითადი ვარიანტის აღწერას;
- გ) ერთი ან რამდენიმე ალტერნატიული ვარიანტის აღწერას.

ვარიანტების სიმრავლის დასადგენად გამოიყენება ალტერნატივების შემდეგი დამახასიათებელი ნიშნები:

- პროექტის ადგილმდებარეობა;
 - ტექნოლოგიური პროცესი და გამოყენებული დანადგარების ტიპი.
- ოპტიმალური ვარიანტის შერჩევის კრიტერიუმად მიღებულია:
- ა) გარემოსდაცვით სტანდარტებთან შესაბამისობის მახასიათებლები;
 - ბ) ტექნიკურად განხორციელებადობის კრიტერიუმები;
 - გ) სოციალური და ეკონომიკური მახასიათებლები.

ამრიგად, დაგეგმილი საქმიანობის განხორციელების ალტერნატიული ვარიანტების შერჩევის ზოგადი მოთხოვნები და კრიტერიუმები საკმაოდ მრავალფეროვანია და გარკვეულწილად დამოკიდებულია ინვესტორის მიერ ჩატარებულ ორგანიზაციულ ღონისძიებებზე.

10.1. არაქმედების ალტერნატიული ვარიანტი

საწარმოს საქმიანობის მიზანია ქვეყანაში დაგროვილი ალუმინის ჯართის გადადნობით სხვადასხვა მარკის ალუმინის სხმულების წარმოება. აღნიშნული ტექნოლოგიური პროცესების სრულყოფილად წარმართვისთვის ტერიტორიაზე არსებობს შესაბამისი ინფრასტრუქტურა. ამასთანავე უნდა აღინიშნოს, რომ საწარმოს ადგილმდებარეობა ძალზედ ხელსაყრელია, როგორც ნედლეულისა და პროდუქციის ტრანსპორტირების, ასევე უსაფრთხოების თვალსაზრისით (ტერიტორია დიდი მანძილით არის დაშორებული საცხოვრებელი ზონიდან.

ქვეყანაში დიდი რაოდენობით გროვდება სხვადასხვა წარმოებებიდან და მოსახლეობიდან ალუმინის ჯართი. აღნიშნული ჯართის გატანა ქვეყნიდან ნედლეულის სახით არ არიოს მომგებიანი ეკონომიკური თვალსაზრისით (დიდი მოცულობა და სიაფე ალუმინის სხმულებთან შედარებით), ამიტომ ქვეყანაში მიზანშეწონილი გახდა ალუმინის სადნობი საამქროების მშენებლობა, რომლის გამოშვებული პროდუქციის რეალიზაცია უფრო დიდ ეკონომიურ მოგებას იძლევა.

მართალია აღნიშნული ტიპის საწარმოების ფუნქციონირება ბუნებრივ და სოციალურ გარემოზე ნეგატიური ზემოქმედებას იწვევს, მაგრამ მათი ზეგავლენა მინიმუმამდეა შემცირებული თანამედროვე აირმტვერნარევის დამჭერი სისტემებით და აქედან გამომდინარე რისკები არ არის მაღალი.

ყოველივე ზემოთ თქმულის გათვალისწინებით, არაქმედების ალტერნატიული ვარიანტი მიუღებელია.

10.2. სადნობი ღუმელის და მტვერგამჭმენდი სისტემის ალტერნატიული ვარიანტები

საგულსხმოა ის ფაქტი, რომ საწარმოში ფუნქციონირებს ალუმინის ჯართის სადნობი ღუმელი, რომელიც მთლიანად აკმაყოფილებს ანალაგიური ტიპის საწარმოებისათვის შესარჩევ სადნობ ღუმელს.

დღეისობით მსოფლიოში გამოყოფილი მტვრის დასაჭერად ყველაზე ეფექტურ მტვერდამჭერ სისტემად ითვლება სახელოებიანი ფილტრები, რომლის ეფექტურობა აღწევს 99.9 %-ს.

ამიტომ საწარმოში სადნობი ღუმელიდან გამოყოფილი აირმტვერნარების გასაწმენდად შეირჩეულ იქნა გერმანული ფირმის „MITSUBISHI ELECTRIC“ ფირმის სახელოებიანი ფილტრი, რომლის წარმადობაა 12800 მ³/სთ-ში და გამომავალ ჰაერში მტვრის კონცენტრაცია არ აღემატება 10 მგ/მ³-ში.

ყოველივე აქედან გამომდინარე საწარმოს დაპროექტის პერიოდში შერჩეული იქნა ზემოთ აღნიშნული ფირმის მტვერდამჭერი სისტემა და რომელიც უკვე ფუნქციონირებს საწარმოში და რომელსაც გააჩნია მტვრის დაჭერის მაღალი ეფექტურობა. აქედან გამომდინარე სხვა მტვერდამჭერი სისტემის შერჩევის სხვა ალტერნატივების განხილვის საკითხი არ დამდგარა.

10.3. ტექნოლოგიური ალტერნატივები

როგორც წინამდებარე ანგარიშშია მოცემული, საწარმოში ფუნქციონირებს ალუმინის ჯართის სადნობი ღუმელი თავისი მტვერდამჭერი სისტემით, რომელიც მთლიანად აკმაყოფილებს თანამედროვე მოთხოვნებს.

საწარმოში ასევე დნობის შედეგად წარმოქმნილი ალუმინის წიდის ხელახალი დნობისათვის, რომელშიც ალუმინის შემცველობა შეადგენს 15 %-მდის, დანერგილია აღნიშნული წიდის ხელახალი გამოდნობისათვის მომზადება და შემდგომ მისი გამოდნობა ტიგელურ ღუმელში, რომლის საშუალებით ალუმინის წიდაში ალუმინის ოქსიდების შემცველობა მინიმუმამდე იქნება დაყვანილი.

ალუმინის შემცველი წიდის გადამუშავებისას პირველ ეტაპზე ხდება მისი დამსხვრევა ბურთულეებიან წისქვილებში, საიდანაც მიიღება დაქუცმაცებული წიდა და ალუმინის ოქსიდების შემცველი მტვერი. აღნიშნული დაფქვილი წიდა შემდგომში იცრება საცერში და მისგან გამოეყოფა მასში არსებული ლითონები ცალკე, რომელიც შემდგომ ბარდება ჯართის მიმღებ პუნქტებში, გოლო გაცრილი წიდა გამოიდნობა ე.წ. „ტიგელი“-ს ტიპის ღუმელებში.

ყოველივე საწარმოში ზემოთჩამოთვლილი ტექნოლოგია მინიმუმამდე ამცირებს ნარჩენების წარმოქმნას, ატმოსფერულ ჰაერში ემისიებს და მაქსიმალური ეფექტით ალუმინის ჯართისაგან მიიღება ალუმინის სხმულები, რომლებიც შეესაბამება ბაზარზე მოთხოვნილ სტანდარტებს.

ყოველივე ზემოთ აღწერილი ტექნოლოგიიდან გამომდინარე საწარმოში არ დამდგარა საკითხი სხვა ალტერნატიული ტექნოლოგიების დანერგვის.

10.4. ტერიტორიის შერჩევის ალტერნატივები

რადგან საწარმო წარმოადგენს არსებულ საწარმოს, აქედან გამომდინარე ბუნებრივია არ მომხდარა ტერიტორიის შერჩევის ალტერნატიული ვარიანტის განხილვა.

11. გარემოზე დადგენილ ზემოქმედებათა ფაქტორების შედეგად მიღებული “გარემოს მოსალოდნელი მდგომარეობის” პროგნოზი

მოცემული გარემოსდაცვითი დამასაბუთებელი დოკუმენტაციის შედგენისას შესწავლილია, გამოვლენილია და აღწერილია ინვესტორის მიერ დაგეგმილი საქმიანობის პირდაპირი და არაპირდაპირი ზეგავლენა ადამიანის ჯანმრთელობაზე და მისი საქმიანობის უსაფრთხოებაზე. აგრეთვე გარემოს ძირითად კომპონენტებზე - ატმოსფერულ ჰაერზე, ნიადაგზე, წყლის ობიექტებზე, კლიმატზე, მინიშნებულია განხილული საკითხის დამოკიდებულება სოციალურ და ეკონომიკურ ფაქტორებზე. საქმიანობა მიკუთვნებულია იმ კატეგორიას, რომლებიც საჭიროებენ გარემოზე ზემოქმედების ნებართვას. განხილული საწარმოო ობიექტის საქმიანობის გარემოზე ზემოქმედების ხარისხობრივი შეფასება სხვადასხვა კატეგორიის რეცეპტორებზე და ეკოსისტემის კომპონენტებზე მოცემულია ცხრილ 13.1-ში

წარმოდგენილი მასალები მიუთითებენ, რომ განხილული საწარმოო ობიექტის მუშაობისას, ემისიის წყაროებიდან ატმოსფერულ ჰაერში მავნე ნივთიერებათა გამოფრქვევის შედეგად მათი გაბნევით დამყარებული მავნე ნივთიერებათა ატმოსფერული კონცენტრაციები ნაკლებია მათსავე სანიტარული ნორმებით დასაშვებ კონცენტრაციებზე, ამიტომ ამ წყაროებიდან ატმოსფერულ გაფრქვევათა შემდგომი შემცირება არაა აუცილებლობით ნაკარნახევი.

ცხრილი 13.1.

გზშ-ს ხარისხობრივი მახასიათებლები

1/2	ცალკეული კომპონენტები, ფაქტორები	გავლენის მაშტაბი	შენიშვნა
1	2	3	4
1	ადამიანის ჯანმრთელობა და უსაფრთხოება	უმნიშვნელო	-
2	ბუნებრივი გარემო: მცენარეული საფარი ცხოველთა სამყარო ნიადაგი ატმოსფერული ჰაერი წყლის ობიექტები კლიმატი ლანშაპტი ეკოსისტემები	- - - - გასათვალისწინებელი უმნიშვნელო უმნიშვნელო - - -	
3	ისტორიული ძეგლები	-	
4	სოციალური და ეკონომიკური	დადებითი	

12. საქმიანობის გარემოსდაცვითი მენეჯმენტის და მონიტორინგის გეგმა

როგორც გზმ-ის ანგარიშის წინა თავებშია აღნიშნული, საქმიანობის პროცესში არსებობს გარკვეული სახის ზემოქმედების რისკები გარემოს ზოგიერთ რეცეპტორზე. უარყოფითი ზემოქმედებების ხასიათის და მნიშვნელოვნების შემცირების ერთერთი წინაპირობაა მიმდინარე სამუშაოების სწორი მართვა (მენეჯმენტი) მკაცრი მეთვალყურეობის (მონიტორინგის) პირობებში.

გარემოსდაცვითი მენეჯმენტის გეგმის მიზანია უზრუნველყოს დაგეგმილი საქმიანობის შესაბამისობა გარემოსდაცვითი კანონმდებლობის მოთხოვნებთან. გეგმა განსაზღვრავს შემარბილებელ, მონიტორინგის და ინსტიტუციონალურ ღონისძიებებს, რომელიც უნდა გატარდეს საქმიანობის გარემოზე მოსალოდნელი უარყოფითი ზემოქმედების თავიდან აცილების ან შესუსტებისთვის და განსაზღვრავს შესაბამისი ღონისძიებების გატარებისთვის საჭირო ქმედებებს.

გარემოსდაცვითი მონიტორინგის ორგანიზაცია

გარემოსდაცვითი საქმიანობის ერთ-ერთ სტრატეგიულ მიმართულებას განეკუთვნება გარემოს მდგომარეობის მონიტორინგი, რომელიც ითვალისწინებს გარემოს მდგომარეობაზე დაკვირვებას და მოპოვებული მონაცემების ანალიზს, რაც საშუალებას იძლევა პროგნოზირებადი გახდეს გარემოს ცვლილება ნებისმიერი სამეურნეო საქმიანობის განხორციელების შემთხვევაში. გარემოს მდგომარეობის მონიტორინგი გულისხმობს გარემოს დაბინძურების წყაროთა დადგენას და ამ წყაროებიდან მავნე ნივთიერებათა გარემოში გამოყოფის მახასიათებლების განსაზღვრას. აგრეთვე პროექტით გათვალისწინებული, მავნე ნივთიერებების გარემოში ზღვრულად დასაშვები გამოყოფის (ატმოსფეროში გამოფრქვევის, წყლის ობიექტებში ჩაშვების) გადამეტების შემთხვევაში - გაფრთხილებას და სათანადო ორგანიზაციული ღონისძიებების გატარების რეკომენდაციების შემუშავებას. ქვეყანაში ატმოსფერული ჰაერის მდგომარეობის შეფასება ქვეყანაში დანერგილი დაკვირვებების სისტემის მეშვეობით. ამ სისტემის სტაციონალური პოსტის დანიშნულებაა - რეგულარული, უწყვეტი რეგისტრაცია აწარმოოს ატმოსფერული ჰაერის მდგომარეობის შესახებ (მათ შორის, ძირითადად ჰაერში გოგირდის ორჟანგის, ნახშირორჟანგის, აზოტის ჟანგეულებისა და ნახშირწყალბადების მახასიათებელთა დაფიქსირებით. აგრეთვე საჭიროების შემთხვევაში - სინჯების აღებით სხვა მავნე ნივთიერებათა რაოდენობრივი სიდიდეების ატმოსფერულ ჰაერში განსასაზღვრავად).

მონიტორინგის სისტემაში განსაკუთრებული როლი ენიჭება თვითმონიტორინგის ორგანიზაციას. განხილული საწარმოო ობიექტის დაბინძურების გამოყოფის წყაროებზე განხორციელდეს ატმოსფერული ჰაერის დაბინძურების წყაროებზე სისტემატური კონტროლის უზრუნველყოფა. თვითმონიტორინგის ასეთი სისტემა საშუალებას იძლევა ოპერატიულად განისაზღვროს ატმოსფერულ ჰაერში მავნე ნივთიერებების ემისიის მოცულობები და სახეები.

მოცემულ დოკუმენტაციაში დადგენილი, საწარმოო ობიექტის ფუნქციონირებით გარემოს დამაბინძურებელი ნივთიერებების ჩამონათვალის გათვალისწინებით, თვითმონიტორინგულ ქსელში ჩართვას ექვემდებარება: **ალუმინის ოქსიდები, აზოტის ორჟანგი, გოგირდის ორჟანგი და ნახშირორჟანგი.**

მონიტორინგის გეგმაში ასევე მიზანშეწონილია, რომ მავნე ნივთიერებათა ემისიების განსაზღვრის ერთ-ერთ წერტილად აღებულ იქნეს უახლოესი დასახლებული პუნქტი.

გარემოს მდგომარეობის თვითმონიტორინგი და ზემოქმედების შეფასების მეთოდები

საქართველოს კანონები "გარემოს დაცვის ჰესახებ" "წყლის დაცვის ჩესახებ" "ატმოსფერული ჰაერის დაცვის შესახებ" და საქართველოს მთავრობის დადგენილება №413 - დაბინძურების სტაციონარული წყაროებიდან მავნე ნივთიერებათა გაფრქვევების თვითმონიტორინგის და ანგარიშგების წარმოების ტექნიკური რეგლამენტის დამტკიცების თაობაზე აწესებენ შესაბამის მოთხოვნებს დაბინძურების წყაროებიდან მავნე ნივთიერებათა თვითმონიტორინგის წარმოებაზე, რომლის მიხედვითაც ამ ნაწილში, საწარმოო ობიექტის მიერ გარემოში გამოყოფილი მავნე ნივთიერებების მახასიათებელთა გაზომვის (შეფასების), აღრიცხვის და ანგარიშგების წარმოების ვალდებულებები დაკისრებული აქვს საქმიანობის სუბიექტს.

საწარმოში ატმოსფერული ჰაერის დაცვის ღონისძიებათა დაგეგმვა და მონიტორინგის ორგანიზაცია

ატმოსფერული ჰაერის დაცვის თვითმონიტორინგის რეგლამენტის სამართლებრივი საფუძველია საქართველოს მთავრობის მიერ დამტკიცებული ინსტრუქცია "დაბინძურების სტაციონარული წყაროებიდან მავნე ნივთიერებების გაფრქვევების თვითმონიტორინგის და ანგარიშგების წარმოების წესების შესახებ". ეს ინსტრუქცია არეგულირებს სამართლებრივ ურთიერთობებს საქართველოს გარემოს დაცვის სამინისტროსა ფიზიკურ და იურიდიულ (საკუთრების და ორგანიზაციულ სამართლებრივი ფორმის მიუხედავად) პირებს შორის. ინსტრუქციის მიზანია ფიზიკურ და იურიდიულ პირთა საქმიანობისას დაბინძურების სტაციონარული წყაროებიდან მავნე ნივთიერებების გაფრქვევების აღრიცხვისა და ანგარიშგების წესის დადგენა. ხოლო ამ ინსტრუქციის ამოცანას წარმოადგენს ფიზიკურ და იურიდიულ პირთა მიერ დაბინძურების სტაციონარული წყაროებიდან ატმოსფერულ ჰაერში მავნე ნივთიერებების გაფრქვევების აღრიცხვა და მათი წარმოება პირველადი აღრიცხვის დოკუმენტაციის შესაბამისად. პირველადი აღრიცხვის დოკუმენტაციის(პად) ფორმები განკუთვნილია ატმოსფერული ჰაერის დაბინძურების სტაციონარული წყაროების და მათი მახასიათებლების (ცხრილი 12.1, ფორმა # პად-1). აირმტვერდამჭერი დანადგარების მუშაობის (ცხრილი 12.2 ფორმა # პად-2) და ატმოსფერული ჰაერის დაცვის ღონისძიებების შესრულების (ცხრილი 12.3, ფორმა # პად-3) აღრიცხვისათვის. პად-ის ფორმების საწარმოებლად საწარმოს უნდა გააჩნდეს მავნე ნივთიერებათა გამოყოფის და გაფრქვევის წყაროების განლაგების სქემა მასზე წარმოების (სამქროს, უბნის) მავნე ნივთიერებათა გამოყოფის და გაფრქვევის წყაროების ნომრების ჩვენები.. მათ წარმოებას ყოველკვარტალურად ახორციელებს საქარმო ან მისი დამკვეთი. ფიზიკური ან იურიდიული პირი საქარ.ველოს კანონმდებლობის შესაბამისად, მათი შევსების სიზუსტეს ხელმოწერი. ადასტურებს საწარმოს ხელმძღვანელის მიერ უფლებამოსილი პირი ატმოსფერული ჰაერის დაცვის საკითხებზე პასუხისმგებლობა ინსტრუქციის მოთხოვნათა დარღვევისათვის განისაზღვრება საქართველოს კანონმდებლობი..

პად-ის ფორმები წარმოადგენს მავნე ნივთიერებათა გაფრქვევების სახელმწიფო აღრიცხვის საფუძველს, რომელსაც აწარმოებს საქართველოს გარემოს დაცვის სამინისტრო თანახმად "ატმოსფერული ჰაერის დაცვის შესახებ" საქართველოს კანონის 37-ე მუხლის მე-4 პუნქტისა.

ფორმა # პად-1 არის საწარმოში ატმოსფერული ჰაერის დაბინძურების წყაროების და მათი მახასიათებლების აღრიცხვიანობის დამადასტურებელი პირველადი დოკუმენტი. ფორმა # პად-1-ში ჩანაწერები წარმოებს დაბინძურების წყაროების პარამეტრების გაზომვების მონაცემების და აღებული სინჯების ლაბორატორული ანალიზების დეტალური დამუშავების საფუძველზე. თუ მოცემულ ეტაპზე რომელიმე მავნე ნივთიერების პარამეტრების განსაზღვრის ინსტრუმენტული მეთოდის არაარსებობის ან რაიმე სხვა ობიექტური მიზეზების გამო შეუძლებელია ინსტრუმენტალური მეთოდები. მავნე ნივთიერებათა ფაქტიური გაფრქვევების ინტენსიობების დადგენა. ამ შემთხვევაში დასაშვებია დასადგენ პარამეტრთა დადგენა თეორიული გაანგარიშებების საფუძველზე სააღრიცხვო დოკუმენტაციის, მატერიალური ბალანსის მეთოდებისა და სპეციალური დარგობრივი მეთოდების გამოყენებით.

ფორმა # პად-2-ის შევსება ხდება ყველა იმ საწარმოში, რომლებსაც გააჩნია ატმოსფერული ჰაერის დაბინძურებისაგან დამცავი აირმტვერდამჭერი მოწყობილობები.

ფორმა # პად-3 ივსება საწარმოების მიერ იმ ღონისძიებების შესრულების აღრიცხვისათვის, რომლებიც უზრუნველყოფენ ატმოსფერულ ჰაერში გაფრქვეულ მავნე ნივთიერებათა რაოდენობის შემცირებას.

თვითმონიტორინგის წარმოებასთან ერთად მნიშვნელოვან გარემოსდაცვით ღონისძიებად ითვლება და საწარმოო ობიექტის გარემოზე ზემოქმედების უშუალო შეფასება დიდადაა დამოკიდებული სრული ტექნოლოგიური დატვირთვის პირობებში ჩატარებული გარემოში მავნე ნივთიერებების გამოყოფის აღრიცხვიანობის შედეგებზე.

ატმოსფერული ჰაერის დაბინძურების წყაროების და მათ მიერ გაფრქვეულ დამაბინძურებელ ნივთიერებათა აღრიცხვიანობის მიზანს წარმოადგენს საწყისი მონაცემების დადგენა ისეთი საკითხების გადასაწყვეტად, როგორცაა:

ატმოსფერულ ჰაერში დამაბინძურებელ ნივთიერებათა გამოფრქვევების შედეგად გარემოზე ზემოქმედების ხარისხის შეფასება;

ატმოსფერულ ჰაერში დამაბინძურებელ ნივთიერებათა გამოფრქვევების ნორმატივების დადგენა, როგორც ცალკეული წყაროსთვის, ისე მთლიანად საწარმოსათვის;

ატმოსფერულ ჰაერში დამაბინძურებელ ნივთიერებათა გამოფრქვევების შეზღუდვის მიზნით დადგენილი ნორმატივების დაცვის კონტროლის ორგანიზაცია;

საწარმოში არსებული აირმტვერდამჭერი მოწყობილობების ტექნიკური მდგომარეობის შეფასება;

საწარმოში გამოყენებული ტექნოლოგიური პროცესების ეკოლოგიური მახასიათებლების შეფასება;

საწარმოში გამოყენებული ნედლეულისა და რესურსების ნარჩენების უტილიზაციის ეფექტურობის შეფასება;

ატმოსფერული ჰაერის დაბინძურების სტაციონარული წყაროებისა და მათი მახასიათებლების აღრიცხვის ფორმა #პად-1

წარმოების (საამქროს, უბნის) დასახელება

მავნე ნივთიერებათა გამოყოფის წყაროს (წყაროების ჯგუფის) ნომერი და დასახელება	მავნე ნივთიერებათა გაფრქვევის წყაროს ნომერი და დასახელება	მავნე ნივთიერებათა გაფრქვევის სახე (ორგანიზებული ან არაორგანიზებული)	მავნე ნივთიერებათა გაფრქვევის წყაროს პარამეტრები		სინჯების (გაზომვების) აღების თარიღი	სინჯების (გაზომვების) აღების ადგილი	აირჰერმეტვირნარევის პარამეტრები მავნე ნივთიერებათა გაფრქვევის წყაროს გამოსასვლელთან		
			სიმაღლე, მ	დიამეტრი ან კვეთის ზომა, ხაზობრივი წყაროსათვის მისი სიგრძე, მ			ტემპერატურა, °C	სიჩქარე, მ/წმ	მოცულობა, მ ³ /სთ
1	2	3	4	5	6	7	8	9	10

ცხრილი 12.1-ის გაგრძელება

მავნე ნივთიერებათა დასახელება	მავნე ნივთიერებათა კონცენტრაცია გ/მ ³	მავნე ნივთიერებათა გამოყოფის წყაროს (წყაროების ჯგუფის) მუშაობის დრო, სთ/კვარტალი ან ნახევარი წელი	სტაციონარული წყაროებიდან გამოყოფილი მავნე ნივთიერებათა რაოდენობა, ტონა/კვარტალი ან ნახევარი წელი	მათ შორის		ატმოსფერულ ჰაერში გაფრქვეულ მავნე ნივთიერებათა რაოდენობა		მავნე ნივთიერებათა გაფრქვევის დადგენილი ნორმა, გ/წმ	მავნე ნივთიერებათა გაფრქვევის განსაზღვრის მეთოდების დასახელება	№პად-1 ფორმის შემსვების ხელმოწერა და თარიღი
				მოხვედრილი გაწმენდაზე, ტონა/კვარტალი ან ნახევარი წელი	დაჭერილი, ტონა/კვარტალი ან ნახევარი წელი	გ/წმ	ტ/კვარტალი ან ნახევარი წელი			
11	12	13	14	15	16	17	18	19	20	21

აირმტვერდამჭერი და ტექნოლოგიური მოწყობილობების მუშაობის რეჟიმის აღრიცხვის ფორმა №3ად-2

წარმოების (საამქროს, უბნის) დასახელება

აირმტვერდამჭერი მოწყობილობის დასახელება	მავნე ნივთიერებათა გამოყოფის წყაროს (წყაროების ჯგუფის) ნომერი და დასახელება	მავნე ნივთიერებათა გაფრქვევის წყაროს ნომერი და დასახელება	ნამუშევარი საათების რაოდენობა კვარტალში ან ნახევარ წელში		აირმტვერდამჭერი მოწყობილობის მოცდენის დრო ტექნოლოგიური მოწყობილობის მუშაობისას, სთ/კვარტალი ან ნახევარი წელი	აირმტვერდამჭერი მოწყობილობის მუშაობისას მისი ცალკეული აპარატების მოცდენის დრო, სთ/კვარტალი ან ნახევარი წელი	აირმტვერდამჭერი მოწყობილობის (მისი ცალკეული აპარატების) მოცდენის მიზეზი	№3ად-2 ფორმის შემდგომი ხელმოწერა და თარიღი
			აირმტვერდამჭერი მოწყობილობისთვის	აირმტვერდამჭერი მოწყობილობასთან დაკავშირებული ტექნოლოგიური მოწყობილობისათვის				
1	2	3	4	5	6	7	8	9

ატმოსფერული ჰაერის დაცვის ღონისძიებების შესრულების აღრიცხვის ფორმა №3ად-3

წარმოების (საამქროს, უბნის) და ტექნოლოგიური მოწყობილობის დასახელება	დაგეგმილი ღონისძიების დასახელება	ღონისძიების შესრულების ვადა	ღონისძიების შესრულების (დანერგვის) აქტის ნომერი და თარიღი	მავნე ნივთიერებათა დასახელება	ატმოსფერულ ჰაერში მავნე ნივთიერებათა გაფრქვევების ფაქტობრივი შემცირება ღონისძიებების ჩატარების შემდეგ, ტ					№3ად-3 ფორმის შემდგომი ხელმოწერა და თარიღი
					სულ	მათ შორის კვარტლების მიხედვით				
						I	II	III	IV	
1	2	3	4	5	6	7	8	9	10	11

მაგნე ნივთიერებათა გაფრქვევების სახელმწიფო აღრიცხვის ფორმა

საწარმოს დასახელება	
საიდენტიფიკაციო კოდი	
იურიდიული მისამართი, ტელეფონი	
ფაქტიური მისამართი, ტელეფონი	
GPS კოორდინატები (UTM WGS 1984 კოორდ. სისტ.)	
ელექტრონული-ფოსტა	
ეკონომიკური საქმიანობის სახე	
გამომშვებული პროდუქციის სახეობა და რაოდენობა	
მოხმარებული ნედლეულის სახეობა და რაოდენობა	
მოხმარებული საწვავის სახეობა და რაოდენობა*	
საწვავის ხვედრითი თბომეცველობა	
სამუშაო საათების რაოდენობა წელიწადში	
საანგარიშო 20___ წელი	

ატმოსფერულ ჰაერში მაგნე ნივთიერებათა გამოყოფა, გაწმენდა და გაფრქვევა, ტონა/წელი

№	მაგნე ნივთიერებათა დასახელება	სტაციონარული წყაროებიდან გამოყოფილ მაგნე ნივთიერებათა რაოდენობა	მათ შორის		გაფრქვეულ მაგნე ნივთიერებათა რაოდენობა, სვ.3-სვ.5	საანგარიშო წელს მაგნე ნივთიერებათა გაფრქვევის ნორმა
			მთავრადილი გამწმენდ მოწყობილობაში	დაჭერილი		
1	2	3	4	5	6	7
სულ მყარი (№1-7), მათ შორის						
1	მტკერი					
2	ჰვარტილი, C					
3	მანგანუმის ორჟანგი, MnO ₂					
4	ვანადიუმის ხუთჟანგი, V ₂ O ₅					
5	ბენზ(ა)პირენი, C ₂₀ H ₁₂					
6						
7						
სულ აირადი (№8-13), მათ შორის						
8	გოგირდის ორჟანგი, SO ₂					
9	აზოტის ჟანგბადები, NO _x					
10	ნახშირჟანგი, CO					
11	ნახშირწყალბადები, C _x H _y					
12						
13						
სულ მძიმე ლითონები (№14-23), მათ შორის						
14	ტყვია, Pb					
15	კადმიუმი, Cd					
16	ვერცხლისწყალი, Hg					
17	დარიშხანი, As					
18	ქრომი, Cr					
19	სპილენძი, Cu					
20	ნიკელი, Ni					
21	სელენი, Se					
22	თუთია, Zn					
23						
24	ნახშირორჟანგი, CO ₂					

შენიშვნა: მონაცემებს საწვავის ხვედრითი თბომეცველობის და მძიმე ლითონების გაფრქვევების შესახებ ავსებენ მხოლოდ თბოელექტროსადგურები, მეტალურგიული საწარმოები, მინისა და მინის პროდუქციის საწარმოები, სრული ტექნოლოგიური ციკლის მქონე (კლინკერის მიღებით) ცემენტის საწარმოები.

მონაცემების სისწორეს ვადასტურებ

საწარმოს ხელმძღვანელი

სახელი/გვარი _____

ხელმოწერა _____

____/____/20__ წ.

სახელი/გვარი _____

ხელმოწერა _____ /____/20__ წ.

შეთანხმებულია
გარემოსდაცვითი ზედამხედველობის დეპარტამენტი

მონიტორინგის ჩატარების პირობები, მოთხოვნები და მეთოდოლოგია

ატმოსფერული ჰაერის დაბინძურების წყაროების და მათ მიერ გაფრქვეულ დამაბინძურებელ ნივთიერებათა მონიტორინგის მიზანს წარმოადგენს განხილული საწარმოს გარემომცველი ატმოსფერული ჰაერის ფაქტიური მდგომარეობის განსაზღვრისათვის და გარემოსდაცვითი ღონისძიებების განხორციელებისათვის რეალური მონაცემების დადგენა. მონიტორინგის გეგმის განხორციელება ისეთი საკითხების ეფექტური გადაწყვეტის საშუალებას იძლევა, როგორცაა:

- ატმოსფერულ ჰაერში დამაბინძურებელ ნივთიერებათა გამოფრქვევების შედეგად გარემოზე ზემოქმედების მახასიათებელთა დადგენა;

- ატმოსფერულ ჰაერში დამაბინძურებელ ნივთიერებათა გამოფრქვევების ნორმატივების შესაბამისად აუცილებლობის შემთხვევებში გარემოზე მავნე გავლენის შემარბილებელი ღონისძიებების გატარება, როგორც ცალკეული წყაროსთვის, ისე მთლიანად საწარმოსათვის;

- ატმოსფერულ ჰაერში დამაბინძურებელ ნივთიერებათა გამოფრქვევების შეზღუდვის მიზნით დადგენილი ნორმატივების დაცვის კონტროლის ორგანიზაცია;

- საწარმოში არსებული აირმტვერდამჭერი მოწყობილობების ტექნიკური მდგომარეობის შეფასება;

- საწარმოში გამოყენებული ტექნოლოგიური პროცესების ეკოლოგიური მახასიათებლების შეფასება;

- საწარმოში გამოყენებული ნედლეულისა და რესურსების ნარჩენების უტილიზაციის ეფექტურობის შეფასება;

- საწარმოში ატმოსფერული ჰაერის დაცვის ღონისძიებათა დაგეგმვა.

მოქმედ საწარმოებში ატმოსფერული ჰაერის მდგომარეობის მონიტორინგის ჩატარების ორგანიზაციისა და მისი შედეგების დოკუმენტალურად გაფორმების ძირითადი მოთხოვნები და მითითებები დადგენილია საქართველოს გარემოსა და ბუნებრივი რესურსების დაცვის სამინისტროს მიერ¹ რომელთა დეტალური გადმოცემა განხორციელებულია მოცემული დოკუმენტის მეორე თავში. ეს მოთხოვნები და მითითებები განკუთვნილია საქართველოს ტერიტორიაზე განლაგებულ სამრეწველო, სატრანსპორტო, სასოფლო – სამეურნეო და სხვა დანიშნულების ობიექტებისა და საწარმოებისათვის, რომელთაც გააჩნიათ ატმოსფერული ჰაერის დაბინძურების სტაციონალური წყაროები.

საკანონმდებლო მოთხოვნების გათვალისწინებით, დაბინძურების სტაციონარული წყაროებიდან ატმოსფერულ ჰაერში გაფრქვევების ფაქტობრივი რაოდენობა დგინდება ატმოსფერული ჰაერის მავნე ნივთიერებებით დაბინძურების კონტროლისათვის დადგენილი გამოყენებითი მეთოდების საშუალებით (საქართველოს კანონი “ატმოსფერული ჰაერის დაცვის შესახებ”, მუხლი 42).

გამოყენებით მეთოდებს განეკუთვნება:

ა) დაბინძურების სტაციონარული წყაროებიდან ატმოსფერულ ჰაერში გაფრქვევების ფაქტობრივი რაოდენობის დადგენის ინსტრუმენტული მეთოდი, რომლის საფუძველია დაბინძურების სტაციონარული წყაროებიდან ატმოსფერულ ჰაერში გაფრქვევების ფაქტობრივი რაოდენობის დადგენა სპეციალური გამზომ – საკონტროლო აპარატურის გამოყენებით;

ბ) დაბინძურების სტაციონარული წყაროებიდან ატმოსფერულ ჰაერში გაფრქვევების ფაქტობრივი რაოდენობის განსაზღვრის საანგარიშო მეთოდი. საანგარიშო მეთოდების საფუძველია დაბინძურების სტაციონარული წყაროებიდან ატმოსფერულ ჰაერში გაფრქვევების ფაქტობრივი რაოდენობის დადგენა სპეციალური დარგობრივი საანგარიშო მეთოდიკების გამოყენებით.

აღნიშნულიდან გამომდინარე, ატმოსფერულ ჰაერში დამაბინძურებელ ნივთიერებათა გამოფრქვევების მონიტორინგის ჩატარებისას, საჭიროების მიხედვით შესაძლებელია გამოყენებულ იქნეს გაზომვების პირდაპირი მეთოდები, დამყარებული უშუალოდ ინსტრუმენტალურ გაზომვებზე, აგრეთვე დასადგენი პარამეტრების თეორიული გაანგარიშებები, სპეციალური დარგობრივი მეთოდიკების გამოყენებით. აღნიშნული მეთოდების გამოყენების მიზანშეწონილებისა და რეგულირების მიზნით, კანონმდებლობით დადგენილია გარემოსდაცვით ორგანოებთან შესაბამისი შეთანხმებების პროცედურების ჩატარება. დარგობრივი, საწარმო ობიექტთაგან ატმოსფერული ჰაერის დამაბინძურებელ გამოფრქვევათა მონიტორინგის არსებული მეთოდებიდან (ანალიზურ-ექსპერიმენტული, ბალანსური და ხვედრითი გაფრქვევის კოეფიციენტების გამოყენებით) ბალანსურ მეთოდს იმ შემთხვევაში ეძლევა უპირატესობა, როცა არ არის ანალიზურ-ექსპერიმენტული მეთოდით გამოფრქვევათა აღრიცხვის პრაქტიკული შესაძლებლობა. ამის გამო, განხილული საწარმოსათვის ჰაერის დამაბინძურებელ ნივთიერებათა ატმოსფერული გაფრქვევების მონიტორინგული მაჩვენებლების დასადგენად რეკომენდებულია საანგარიშო მეთოდის გამოყენება (თანახმად მეორე თავში მიღებული მეთოდოლოგიისა)

მონიტორინგის უბნები და საკონტროლო წერტილები

ატმოსფეროს მდგომარეობის მონიტორინგის ჩატარებისათვის აუცილებელია ატმოსფეროზე ზემოქმედების უბნების ფუნქციონირებისა და მავნე ნივთიერებათა ატმოსფეროში გამომფრქვევი დანადგარების ექსპლუატაციის პირობების სრულად ასახვა, მონიტორინგის ჩატარების ძირითადი პრინციპების გასახორციელებლად აუცილებელია საკონტროლო წერტილების ისე შერჩევა, რომ გათვალისწინებული იქნეს მონიტორინგული დაკვირვებები შემდეგ საწარმოო უბნებზე:

1. ბუნებრივ აირზე მომუშავე ალუმინის სადნობი ღუმელის ერთიანი გამწოვი მილი (გაფრქვევის წყარო გ-1);

2. ბუნებრივ აირზე მომუშავე ტიგელური ღუმელი წიდის ხელახალი დნობისათვის (გაფრქვევის წყარო გ-2, გ-3, გ-4);
3. მეტალის (ალუმინის) ჯართის მიღება-დასაწყობისას (გ-5 გაფრქვევის წყარო);
4. ალუმინის წიდის საფქვავე ბურთულეებიანი წისქვილები (გ-6, გ-7, გ-8 გაფრქვევის წყარო);
5. დაფქვილი წიდის საცერი დანადგარი (გ-9 გაფრქვევის წყარო);
6. წიდის საწყობი (გ-10 გაფრქვევის წყარო);

მონიტორინგის შედეგების ფიქსირების ფორმები და დაბინძურების სტაციონარული წყაროებიდან ატმოსფერულ ჰაერში გაფრქვევების ფაქტობრივი რაოდენობის შესატყვისი ინფორმაციის ხელმისაწვდომობის უზრუნველყოფა დარეგულირებულია საქართველოს კანონმდებლობით. ნორმატიული საკანონმდებლო მოთხოვნების გათვალისწინებით მონიტორინგის მახასიათებლები და ჩატარების პერიოდულობა ასახულია ცხრილში 12.5.

რეგულარულად, კვარტალური პერიოდულობით მონიტორინგული მასალები ანალიზდება და ივსება დაბინძურების სტაციონარული წყაროებიდან, აგრეთვე მობილური წყაროებიდან ატმოსფერულ ჰაერში გაფრქვევების ფაქტობრივი რაოდენობის საანგარიშგებო ფორმები ფორმა პად-1, ფორმა პად-2 და ფორმა პად-3.

მონიტორინგის გეგმის პერიოდულობა და სტრატეგია

მონიტორინგის გეგმის პერიოდულობა მოცემულია ცხრილში 12.5

ცხილი 12.5.

მონიტორინგის გეგმის განხორციელებასთან დაკავშირებული პერიოდულობა და სტრატეგია

ატმოსფერულ ჰაერში ემისიების შეფასებისათვის შერჩეული წერტილი	სინჯების აღების პერიოდულობა	ატმოსფერული ჰაერის დამაბინძურებელი ნივთიერებები
	გაფრქვევის სტაციონარული წყაროები, უახლოესი დასახლებული პუნქტი	კვარტალში ერთხელ
		+

შენიშვნა: 1. ავარიული გაფრქვევების (ზალპური) შემთხვევაში სინჯების აღება მოხდება ყოველდღიურად.

2. კონკრეტული გეგმის დამტკიცება საწარმოს მიერ უნდა მოხდეს გეგმის განხორციელებაზე პასუხისმგებელი ფიზიკური, ან იურიდიული პირების მითითებით.

ხმაურის მონიტორინგი და მისი განხორციელების გეგმა

მონიტორინგის ჩატარების პირობები, მოთხოვნები და მეთოდოლოგია

ხმაურის მონიტორინგი განხორციელდება კვარტალში ერთხელ, საწარმოს სრული დატვირთვით მოქმედების დროს - მის ჩატარებაზე კომპეტეტური სპეციალიზებული ორგანოს (სპეციალისტთა ჯგუფის მიერ), რომელთანაც გაფორმდება სათანადო

ხელშეკრულება. მონიტორინგის ჩატარების პირობები, მოთხოვნები და მეთოდოლოგია განისაზღვრება სათანადო საკანონმდებლო და ნორმატიული აქტების საფუძველზე.

მონიტორინგის უზნები და საკონტროლო წერტილები

ხმაურის მონიტორინგის ჩატარებისათვის აუცილებელია შეირჩეს ამ მახასიათებლით განსაკუთრებით გამორჩეული საწარმოო უზნები, ასეთ უზნებად ითვლება:

- სადნობი ღუმელის გამწოვი ვენტილაცია;
- წიდის საფქვაავი ბურთულებიანი წისქვილები;
- წიდის საწერი დანადგარი.

წყლის მდგომარეობის მონიტორინგი და მისი განხორციელების გეგმა ჩამდინარე წყლების მონიტორინგი.

საწარმოში არ წარმოიქმნება საწარმოო ჩამდინარე წყლები, ასევე სამეურნეო-ფეკალური წყლები ჩაერდინება საწარმოს ტერიტორიაზე მოწყობილ ამოსაწმენდ ბეტონის ორმოში, აქედან გამომდინარე მასზე მონიტორინგის (“პად-4”, “პად-5” და “პად-6” ფორმების შევსება) ჩატარება საჭიროებას არ მოითხოვს.

ნარჩენების მონიტორინგი და მისი განხორციელების გეგმა

მონიტორინგის ჩატარების პირობები, მოთხოვნები და მეთოდოლოგია

ნარჩენების საკითხებთან მიმართებაში, თვითმონიტორინგის ჩატარების მდგომარეობა უკავშირდება საწარმოო ობიექტის საქმიანობისა. ვის დამახასიათებელი ტექნოლოგიური ციკლის კონკრეტულ ეტაპებს, როგორც ზემო. აღინიშნა, საქმიანობის დასახული მიზნის მიღწევისათვის საწარმოო სარგებლობს 'რეგიონის ცენტრალური კომუნალური და სხვა სამსახურების შესაძლებლობებით. ამის გათვალისწინებით შესაბამისი სამსახურების უფლებამოსილების ფარგლებში ყალიბდება საყოფაცხოვრებო ნარჩენების საწარმოო ობიექტიდან გატანის პრობლემის გადაქვევტა. განსაკუთრებით უნდა აღინიშნოს, რომ საწარმოო ობიექტზე წარმოიქმნება ისეთი ნარჩენებიც, რომელთა ხასიათი პირდაპირ უკავშირდება საწარმოო საქმიანობის თავისებურებებს და აქედან გამომდინარე, აუცილებელია ასეთი ნარჩენების საწარმოს ტერიტორიიდან გატანის და შემდგომი უტილიზაციის პრობლემები გადაქვევტილ იქნას გარემოსდაცვით და კომუნალური მომსახურების კომპეტეტურ ორგანოებთან შეთანხმებით.

საყოფაცხოვრებო ნარჩენები განთავსდება საწარმოს ტერიტორიაზე დადგმულ კონტეინერებში და ხელშეკრულების საფუძველზე პერიოდულად გატანილ იქნება რეგიონის კომუნალური დასუფთავების სამსახურის მიერ მუნიციპალურ ნაგავსაყრელზე.

სამრეწველო ნარჩენები

საწარმოს მიმდინარე საქმიანობის პროცესში წარმოიქმნება ნარჩენები ალუმინის ოქსიდების შემცველი წიდის სახით, რომლის წლიური რაოდენობა მოსალოდნელია 116 ტონის ოდენობით. აღნიშნული წიდა დროებით დასაწყობდება საწარმოს ტერიტორიაზე არსებულ შენობაში. ასევე ნედლეულის გადარჩევისას, წიდის დაფქვის და გაცრის შემდეგ წარმოიქმნება ლითონის ჯართი 438 ტონის ოდენობით, რომელიც ჩაბარდება ჯართის მიმღებ პუნქტებს.

მონიტორინგის უბნები და საკონტროლო წერტილები

ნარჩენების მონიტორინგისთვის მიზანშეწონილია შეირჩეს შემდეგი საწარმოო უბნები:

- საყოფაცხოვრებო-სამეურნეო ნარჩენების წარმოქმნის უბანი.
- წიდისა და ჯართის დროებითი დასაწყობების უბანი;
- ნახმარი ზეთების, დაბინძურებული ჩვრების და სხვა სახიფათო ნარჩენების დროებითი დასაწყობების უბანი.

ბიომრავალფეროვნებაზე მონიტორინგი და მისი განხორციელების გეგმა.

საწარმოს გავლენის სფეროში არ შეინიშნება ბიომრავალფეროვნების ის სახეობები, რომლებიც მოითხოვენ მონიტორინგს და აქედან გამომდინარე მათი მონიტორინგი და მისი განხორციელების გეგმის შემუშავება საჭიროებას არ მოითხოვს.

ნიადაგის დაბინძურებაზე მონიტორინგი და მისი განხორციელების გეგმა.

საწარმოს გავლენის სფეროში, საწარმოს სპეციფიკიდან გამომდინარე, ნიადაგის დაბინძურების ალბათობა პრაქტიკულად არ არსებობს, რადგან საწარმოო მთელი პროცესი მიმდინარეობს დახურულ მობეჭონებულ შენობაში, აქედან გამომდინარე მისი მონიტორინგის საჭიროება არ არსებობს.

გრუნტის წყლების დაბინძურებაზე მონიტორინგი და მისი განხორციელების გეგმა.

საწარმოს გავლენის სფეროში, საწარმოს სპეციფიკიდან გამომდინარე, გრუნტის წყლების დაბინძურების ალბათობა პრაქტიკულად არ არსებობს, რადგან საწარმოო მთელი პროცესი მიმდინარეობს დახურულ მობეჭონებულ შენობაში, აქედან გამომდინარე მისი მონიტორინგის საჭიროება არ არსებობს.

13. საქმიანობის შეწყვეტის შემთხვევაში გარემოს პირვანდელ მდგომარეობამდე აღდგენის პირობები

13.1 მოკლევადიანი გაჩერება ან რემონტი

საპროექტო საწარმოს ან მისი ცალკეული უბნების დროებითი გაჩერების ან შეკეთების (მიმდინარე და კაპიტალური) შემთხვევაში, ობიექტის საექსპლუატაციო სამსახური ვალდებულია შეიმუშავოს საქმიანობის დროებით შეჩერებასთან ან შეკეთებასთან დაკავშირებული ოპერატიული გეგმა, რომელიც პირველ რიგში უნდა მოიცავდეს უსაფრთხოების მოთხოვნებს და შეთანხმებული უნდა იყოს ყველა დაინტერესებულ იურიდიულ პირთან.

ექსპლუატაციის დროებითი შეწყვეტის შემთხვევაში აუცილებელია საწარმოს ნარჩენების მართვის გეგმით გათვალისწინებული პროცედურების კორექტირება და წარმოქმნილი ნარჩენების დასაწყობებისთვის დროებითი ალტერნატიული ტერიტორიის გამოყენება.

დროებით შეჩერებული უბანი ან მთლიანად საწარმო, გამოთავისუფლებული უნდა იყოს დასაწყობებული ნარჩენებისგან.

ოპერატიული გეგმა შეთანხმებული უნდა იყოს ყველა დაინტერესებულ იურიდიულ პირთან.

13.2 ექსპლუატაციის ხანგრძლივი შეწყვეტა ან კონსერვაცია

საწარმოს ან მისი ცალკეული უბნების ექსპლუატაციის ხანგრძლივი შეწყვეტის ან კონსერვაციის შემთხვევაში, მეწარმე ვალდებულია შექმნას ჯგუფი, რომელიც დაამუშავებს ექსპლუატაციის ხანგრძლივი შეწყვეტის ან კონსერვაციის გეგმას. ექსპლუატაციის ხანგრძლივი შეწყვეტის ან კონსერვაციის გეგმა შეთანხმებული უნდა იყოს რეგიონის უფლებამოსილ ორგანოებთან. გეგმის ძირითად შინაარსს წარმოადგენს უსაფრთხოების მოთხოვნები.

საქმიანობის შეწყვეტამდე საჭიროა გატარდეს შემდეგი სახის ღონისძიებები:

- საწარმოს შიდა აუდიტის ჩატარება – ინფრასტრუქტურის ტექნიკური მდგომარეობის დაფიქსირება, ავარიული რისკების და გარემოსდაცვითი თვალსაზრისით პრობლემატური უბნების გამოვლენა და პრობლემის გადაწყვეტა;

- დამხმარე ინფრასტრუქტურის დროებითი დემობილიზაცია – საწარმოსგამოთავისუფლება დასაწყობებული ნარჩენებისგან;

- ტერიტორიის პერიმეტრის გამაფრთხილებელი და ამკრძალავი ნიშნებით უზრუნველყოფა.

13.3 ობიექტის ლიკვიდაცია

საწარმოს ან მისი ცალკეული უბნის გაუქმების შემთხვევაში, გარემოს წინანდელ მდგომარეობამდე აღდგენის გზებისა და საშუალებების განსაზღვრისათვის გათვალისწინებული უნდა იყოს სპეციალური პროექტის დამუშავება.

აღნიშნული პროექტის დამუშავებაზე პასუხისმგებელია საწარმოს ადმინისტრაცია. არსებული წესის მიხედვით საწარმოს გაუქმების სპეციალური პროექტი შეთანხმებული უნდა იყოს უფლებამოსილი ორგანოების მიერ და ინფორმაცია უნდა მიეწოდოს ყველა დაინტერესებულ ფიზიკურ და იურიდიული პირს.

პროექტი უნდა ითვალისწინებდეს ტექნოლოგიური პროცესების შეწყვეტის წესებს და რიგითობას, შენობა-ნაგებობების და მოწყობილობების დემონტაჟს, სადემონტაჟო სამუშაოების ჩატარების წესებს და პირობებს, უსაფრთხოების დაცვის და გარემოსდაცვითი ღონისძიებებს,

14. სკოპინგის ეტაპზე საზოგადოების ინფორმირებისა და მათ მიერ წარმოდგენილი მოსაზრებებისა და შენიშვნების შეფასება

საქართველოს კონსტიტუციის 37 მუხლის მიხედვით საქართველოს მოქალაქეს აქვს შემდეგი ხელშეუვალი უფლებები:

- საქართველოს ყველა მოქალაქეს უფლება აქვს ცხოვრობდეს ჯანმრთელობისათვის უვნებელ გარემოში, სარგებლობდეს ბუნებრივი და კულტურული გარემოთი. ყველა ვალდებულია გაუფრთხილდეს ბუნებრივ და კულტურულ გარემოს;
 - ადამიანს უფლება აქვს მიიღოს სრული, ობიექტური და დროული ინფორმაცია მისი სამუშაო და საცხოვრებელი გარემოს მდგომარეობის შესახებ.

საქართველოს ახალი „გარემოსდაცვითი შეფასების კოდექსი“ განსაზღვრავს, რომ სკოპინგისა და გზშ-ს ანგარიშის საჯარო განხილვის პროცესში სამინისტრო უზრუნველყოფს საზოგადოების ჩართულობას და ინფორმირებას. მასალების თავის ოფიციალურ ვებგვერდზე ატვირთვასა და შესაბამისი მუნიციპალიტეტის ადმინისტრაციული ორგანოს საინფორმაციო დაფაზე განთავსების.

ამ მოთხოვნათა დაკმაყოფილების მიზნით, ჩატარდა რიგი ღონისძიებები, რომელთა მიზანს წარმოადგენდა რეალური სურათის დადგენა დაგეგმილი საქმიანობის მიმართ, საწარმოო ობიექტის განლაგების ტერიტორიის მახლობელი უბნების, მოსახლეობის დამოკიდებულების მხრივ.

ამ ღონისძიებებმა ძირითადად გამოავლინა მოსახლეობის დაინტერესება შესაძლებელი დასაქმების თვალსაზრისით, რაც მიანიშნებს იმ გარემოებაზე, რომ სოციალურ-ეკონომიკური მდგომარეობის თანამედროვე ეტაპზე მოსახლეობისათვის დასაქმების პრობლემების გადაწყვეტა უფრო პრიორიტეტულია, ვიდრე გარემოსდაცვითი ღონისძიებების უზრუნველყოფა.

მიუხედავად ამისა, სათანადო ინფორმაციის გამოქვეყნებას მოსალოდნელია მოყვეს საზოგადოებიდან რეაგირება - დაინტერესებული წარმომადგენლების მონაწილეობის მიღებით გარემოსდაცვითი დამასაბუთებელი დოკუმენტაციის საჯარო განხილვის პროცესში და შესაბამისი წინადადებების წარმოდგენით გარემოზე ზემოქმედების შეფასების ანგარიშის საჯარო განხილვის დროს. ასეთი შესაძლებლობის გამოჩენა, აგრეთვე დამოუკიდებელი ექსპერტების წინადადებებისა და შენიშვნების გათვალისწინება უდაოდ შეასრულებს დადებით როლს დაგეგმილი საქმიანობის საწარმოო ობიექტის გარემოზე ზემოქმედების შეფასების ანგარიშის სრულყოფის, აგრეთვე საძიებელი ნებართვის სანებართვო პირობების ქმედითი ღონისძიებების ჩამოყალიბების მიმართულებით.

15. ძირითადი შედეგები და დასკვნები

საწარმოს დაგეგმილი საქმიანობის გარემოზე ზემოქმედების შეფასების წინამდებარე ანგარიშის მომზადების პროცესში შემუშავებული იქნა დასკვნები და რეკომენდაციები.

დასკვნები:

- საწარმოს მიმდინარე საქმიანობა დადებით ზემოქმედებას ახდენს ადგილობრივი მოსახლეობის დასაქმებაზე;

- ჩატარებული კვლევის შედეგების მიხედვით საწარმოს მიმდინარე საქმიანობის პროცესში ატმოსფერულ ჰაერში მავნე ნივთიერებათა კონცენტრაციების მნიშვნელობები არსებული მტვერდამჭერი სისტემების გამართულად მუშაობის შემთხვევაში კანონმდებლობით დადგენილ მაჩვენებლებზე გადაჭარბებას ადგილი არ აქვს;

- საწარმოს მიმდინარე საქმიანობის შედეგად ხმაურის გავრცელებით გამოწვეული ზემოქმედება არ არის მნიშვნელოვანი;

- საწარმოს განთავსების რაიონის შესწავლისას ვერ იქნა გამოვლენილი რომელიმე მნიშვნელოვანი ფლორის ან ფაუნის სახეობა, რომელსაც სჭირდება განსაკუთრებული დამცავი ღონისძიებების გატარება;

- საწარმოს არ გააჩნია ჩამდინარე წყლები;

- საწარმოში მოხდება ნარჩენების სეპარირებული შეგროვება, გამოყოფილია ცალკე სათავსო ნარჩენების განთავსებისათვის;

- გზშ-ს ანგარიშში დამუშავებულია გარემოსდაცვითი ღონისძიებების გეგმა, ნარჩენების მართვის გეგმა, გარემოსდაცვითი მონიტორინგის სქემა და ავარიულ სიტუაციებზე რეაგირების გეგმა. აღნიშნული შეტანილია წინამდებარე ანგარიშში სარეკომენდაციო (სანიმუშო) ფორმით.

- წინამდებარე გარემოზე ზემოქმედების შეფასების ანგარიშში მოცემული შემარბილებელ ღონისძიებათა გეგმით გათვალისწინებული სამუშაოების შესრულების შემთხვევაში უზრუნველყოფილი იქნება საწარმოს მიმდინარე საქმიანობით გამოწვეული გარემოზე ნეგატიური ზემოქმედების მინიმიზაცია.

რეკომენდაციები:

ზემოთ აღნიშნულის გათვალისწინებით, მიმდინარე საქმიანობის გარემოზე ზემოქმედების შემცირების მიზნით რეკომენდებულია გატარდეს შემდეგი ღონისძიებები:

1. ატმოსფერულ ჰაერში მავნე ნივთიერებათა გავრცელების შემცირების მიზნით უზრუნველყოფილი იქნას:

○ ძირითად სადნობ ღუმელზე, წიდის საფქვავ წისქვილებში არსებული მტვერდამჭერი სისტემის (სახელოებიანი ფილტრები, ციკლონები) გამართულობაზე მუდმივი კონტროლი, ასევე სახელოების ექსპლოატაციის გასვლის შემთხვევაში მათი გამოცვლა ;

○ ჩატარდეს ატმოსფერულ ჰაერში მავნე ნივთიერებების გაფრქვევის მონიტორინგი გეგმის შესაბამისად;

○ ტექნოლოგიური დანადგარები უნდა აკმაყოფილებდნენ ჯანმრთელობის დაცვისა და ტექნიკური უსაფრთხოების მოთხოვნებს.

2. ნიადაგის დაბინძურების რისკის მინიმიზაციის მიზნით:

- საწარმოს ტერიტორიაზე მოქმედი ტექნიკა-დანადგარების ექსპლუატაციის დროს ნავთობპროდუქტების დაღვრის პრევენცია;

- ნარჩენების მართვის წესების მკაცრი დაცვა.

3. ნარჩენების მართვის გაუმჯობესების მიზნით:

- საწარმოში დანერგილი იქნას ნარჩენების სეპარირებული შეგროვების მეთოდი, რისთვისაც ყველა უბანი უზრუნველყოფილი იქნას სათანადო მარკირების და ფერის, საჭირო რაოდენობის ჰერმეტიკულსახურავიანი კონტეინერებით;

- სახიფათო ნარჩენების შესაგროვებლად გამოყოფილი სპეციალური სათავსი დაცული იქნას. სახიფათო ნარჩენების საწარმოს ტერიტორიიდან გატანა და მუდმივი განთავსება მოხდეს ამ საქმიანობაზე სათანადო ლიცენზიის მქონე კონტრაქტორის მიერ;

5. მომსახურე პერსონალის პროფესიული უსაფრთხოების გაუმჯობესების მიზნით

- საწარმოს მომსახურე პერსონალის საყოფაცხოვრებო სათავსების მოწყობა და საჭირო ინვენტარ-მოწყობილობით უზრუნველყოფა;

- მომსახურე პერსონალის საჭიროების შემთხვევაში მომარაგება სპეცტანსაცმლით და ინდივიდუალური დაცვის საშუალებებით;

- ყველა სამუშაო ადგილზე საჭიროების შემთხვევაში პროფესიული უსაფრთხოების გამაფრთხილებელი ნიშნების განთავსება;

- მომსახურე პერსონალის წინასწარი და პერიოდული სამედიცინო შემოწმების ორგანიზაციის უზრუნველყოფა;

ამრიგად, რეალურ მონაცემებზე, აგრეთვე საპროექტო მახასიათებლებზე დაყრდნობით, აღნიშნული საწარმოო ობიექტისათვის, იმ შემთხვევაში, თუ დაგეგმილი საქმიანობის განხორციელებისას საწარმო დაიცავს ტექნოლოგიური რეგლამენტის მოთხოვნებს, გაატარებს დასახულ ღონისძიებებს და იხელმძღვანელებს წარმოდგენილ გარემოსდაცვით დოკუმენტში მოყვანილი რეკომენდაციებით - გარემოსდაცვითი ნებართვის პროცედურის გავლის მიზნით შესაძლებელია გაკეთდეს გარემოზე ზემოქმედების, როგორც ხარისხობრივი, ისე რაოდენობრივი მნიშვნელობის შეფასებები, რომელთა თანახმადაც:

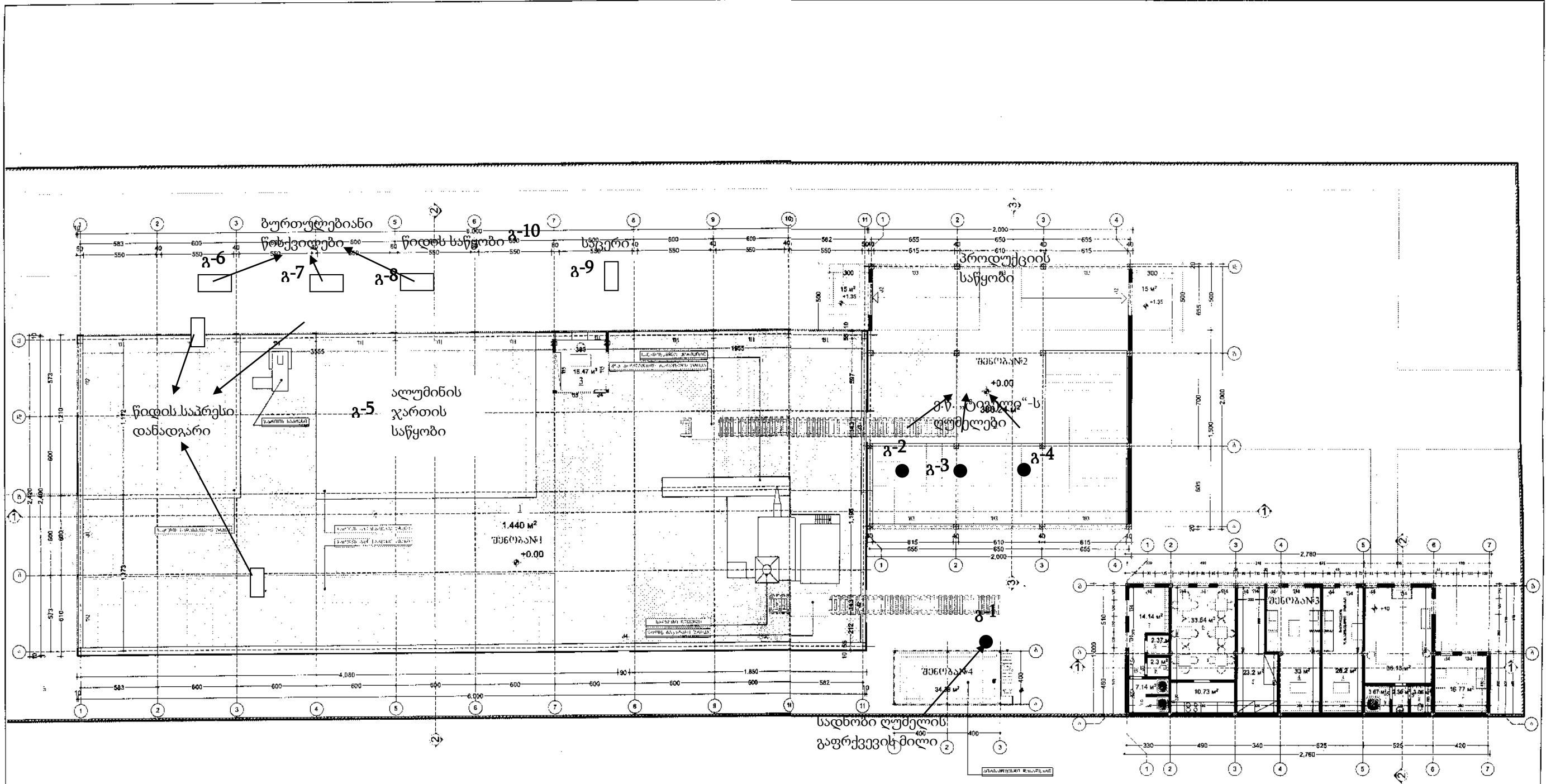
- არ დაირღვევას საქართველოს კანონმდებლობა;
- არ დაირღვევას საქართველოში მოქმედი გარემოს დაცვის ნორმები;
- საქმიანობის განხორციელება მიზანშეწონილი იქნება მისი განლაგების, შინაარსისა და მასშტაბის გამო;

გამოყენებული ლიტერატურა

1. EMEP/CORINAIR, Atmospheric Emission Inventory Guidebook, Sec. Ed., V.2, (Edited by Stephen Richardson), 1999
2. საქართველოს კანონი «გარემოს დაცვის შესახებ». თბილისი, 1996.
3. საქართველოს კანონი "ატმოსფერული ჰაერის დაცვის შესახებ", თბილისი, 1999.
4. საქართველოს მთავრობის დადგენილება #42 2014 ატმოსფერული ჰაერის დაბინძურების სტაციონარული წყაროების ინვენტარიზაციის ტექნიკური რეგლამენტი”..
5. საქართველოს მთავრობის დადგენილება #408 2014 წლის 31 დეკემბერი ატმოსფერულ ჰაერში მავნე ნივთიერებათა ზღვრულად დასაშვები გაფრქვევის ნორმების გაანგარიშების ტექნიკური რეგლამენტი”.
6. საქართველოს შრომის, ჯანმრთელობისა და სოციალური დაცვის მინისტრის 2003 წლის 24 თებერვლის ბრძანება #38/ნ «გარემოს ხარისხობრივი მდგომარეობის ნორმების დამტკიცების შესახებ».
7. საქართველოს მთავრობის დადგენილება “დაბინძურების სტაციონარული წყაროებიდან ატმოსფერულ ჰაერში გაფრქვევების ფაქტობრივი რაოდენობის განსაზღვრის ინსტრუმენტული მეთოდის, დაბინძურების სტაციონარული წყაროებიდან ატმოსფერულ ჰაერში გაფრქვევების ფაქტობრივი რაოდენობის დამდგენი სპეციალური გამზომ-საკონტროლო აპარატურის სტანდარტული ჩამონათვალისა და დაბინძურების სტაციონარული წყაროებიდან ტექნოლოგიური პროცესების მიხედვით ატმოსფერულ ჰაერში გაფრქვევების ფაქტობრივი რაოდენობის საანგარიშო მეთოდიკის შესახებ ტექნიკური რეგლამენტის დამტკიცების თაობაზე”, №435 2013 წლის 31 დეკემბერი ქ. თბილისი.
8. Методические указания по расчету выбросов загрязняющих веществ в атмосферу предприятиями строительной индустрии, Алма-Ата 1992.
9. ადამია შ., გელაშვილი ნ., გოდერძიშვილი ნ., გუგუშვილი ვ., ზაქარაია დ., მიგინეიშვილი რ., მულაძე ი., სადრაძე ნ., ლავთაძე თ., ჩხოტუა თ., შავიშვილი ი., ჭაბუკიანი ა., ჯავახიძე დ. გეოლოგიური რუკა და რუკის განმარტებითი ბარათი.
10. ჩხეიძე დ., საინჟინრო გეოლოგია, თბ., 1979;
11. ოზჩინიკოვი ა., ზოგადი ჰიდროგეოლოგია, თბ., 1964;17. Коломенский Н. В., Комаров И. С., Инженерная геология, М., 1964.

დანართები

- საწარმოს გენ-გეგმა გაფრქვევის წყაროთა ჩვენებით.
- საწარმოს განლაგების სიტუაციური რუკა-სქემა.
- გათვლების შედეგები.



ნახ.1. საწარმოს გენ-გეგმა გაფრქვევის წყაროების ჩვენებით

შპს-ის სახელი	თარიღი	პროექტი	თანამდებობა	გვარი	დამკვეთი	შპს-ის სახელი
შპს-ის სახელი	თარიღი 2015	პროექტი	თანამდებობა	გვარი	დამკვეთი	შპს-ის სახელი
ქსელი:						
<ul style="list-style-type: none"> 1. საპროექტო სახელი 2. შპს-ის სახელი 3. პროექტის სახელი 4. პროექტის სახელი 5. პროექტის სახელი 6. პროექტის სახელი 7. პროექტის სახელი 8. პროექტის სახელი 9. პროექტის სახელი 		<ul style="list-style-type: none"> — საპროექტო ხაზი ● არქიტექტურული ნიშნული ○ ზღირის ხაზი 	<ul style="list-style-type: none"> ღირსეული მთ. არქ მთ. კონსტ. დაამუშავა 	<ul style="list-style-type: none"> ეკატალიპე გ.გ.გ.გ.გ. გ.გ.გ.გ.გ. 	<ul style="list-style-type: none"> მისამართი: პროექტის სახელი მასშტაბი სტადია შუბი 	<ul style="list-style-type: none"> შპს-ის სახელი პროექტის სახელი მასშტაბი სტადია შუბი



УПРЗА ЭКОЛОГ, версия 3.00
Copyright © 1990-2009 ФИРМА "ИНТЕГРАЛ"

სერიული ნომერი 01-15-0276, Институт Гидрометеорологии Грузии

საწარმოს ნომერი 72; შპს "ლეგომეტალი"
ქალაქი თბილისი-აეროპ

შეიმუშავა Фирма "ИНТЕГРАЛ"

საწყისი მონაცემების ვარიანტი: 1, საწყისი მონაცემების ახალი ვარიანტი
გაანგარიშების ვარიანტი: გაანგარიშების ახალი ვარიანტი
გაანგარიშება შესრულებულია: ზაფხულისთვის
გაანგარიშების მოდული: "ОНД-86"
საანგარიშო მუდმივები: E1= 0,01, E2=0,01, E3=0,01, S=999999,99 კვ.კმ.

მეტეოროლოგიური პარამეტრები

ყველაზე ცხელი თვის ჰაერის საშუალო ტემპერატურა	24,1° C
ყველაზე ცივი თვის ჰაერის საშუალო ტემპერატურა	0,4° C
ატმოსფეროს სტრატოფიკაციის ტემპერატურაზე დამოკიდებული კოეფიციენტი,	200
ქარის მაქსიმალური სიჩქარე მოცემული ტერიტორიისთვის (გადამეტების განმეორებადობა 5%-ის ფარგლებში)	20,25 მ/წმ

საწარმოს სტრუქტურა (მოედნები, საამქრო)

ნომერი	მოედნის (საამქროს) დასახელება
--------	-------------------------------

გაფრქვევის წყაროთა პარამეტრები

აღრიცხვა:

"%" - წყარო გათვალისწინებულია ფონის გამორიცხვით;

"+" - წყარო გათვალისწინებულია ფონის გამორიცხვის გარეშე;

"-" - წყარო არ არის გათვალისწინებული და მისი წვლილი არაა შეტანილი ფონში.

ნიშნულების არარსებობის შემთხვევაში წყარო არ ითვლება.

წყაროთა ტიპები:

1 - წერტილოვანი;

2 - წრფივი;

3 - არაორგანიზებული;

4 - წერტილოვანი წყაროების ერთობლიობა, გაერთიანებული ერთ სიბრტყულად გათვლისთვის;

5 - არაორგანიზებული, დროში ცვლადი გაფრქვევის სიმძლავრით;

6 - წერტილოვანი, ქოლგისებური ან ჰორიზონტალური გაფრქვევით;

7 - ქოლგისებური ან ჰორიზონტალური გაფრქვევის წერტილოვანი წყაროების ერთობლიობა;

8 - ავტომაგისტრალი.

აღრიცხვა ანგარი შისას	მოედ. №	საამქ. №	წყაროს №	წყაროს დასახელება	ვარი- ანტი	ტიპი	წყაროს სიმაღლე (მ)	დიამეტრი (მ)	აირ- ჰაეროვანი ნარევის მოცულ. (მ/წმ)	აირ- ჰაეროვანი წიჩქარე (მ/წმ)	აირ- ჰაეროვანი ნარევის ტემპერატ. (°C)	რელიე ფის კოეფ.	კოორდ. X1 ლერძი (მ)	კოორდ. Y1 ლერძი (მ)	კოორდ. X2 ლერძი (მ)	კოორდ. Y2 ლერძი (მ)	წყაროს სიგანე (მ)
%	0	0	1	სადნობი ლუმელი	1	1	18,0	0,50	3,333	16,97483	120	1,0	0,0	0,0	0,0	0,0	0,00
ნივთ. კოდი				ნივთიერება			გაფრქვევა (გ/წმ)	გაფრქვევა (ტ/წლ)	F	ზაფხ.: Cm/ზდკ	Xm	Um	ზამთ.: Cm/ზდკ	Xm	Um		
0101				ალუმინის ოქსიდი			0,0027220	0,0860000	1	0,002	221,6	1,7	0,002	233,2	1,8		
0301				აზოტის ორჟანგი			0,2066700	6,5170000	1	0,067	221,6	1,7	0,063	233,2	1,8		
0330				გოგირდის ორჟანგი			0,1166700	3,6790000	1	0,022	221,6	1,7	0,020	233,2	1,8		
0337				ნახშირბადის ოქსიდი			0,4947200	15,6020000	1	0,006	221,6	1,7	0,006	233,2	1,8		
%	0	0	2	ტიგელის ლუმელი	1	1	8,0	0,50	0,29452	1,50000	60	1,0	-6,0	13,0	-6,0	13,0	0,00
ნივთ. კოდი				ნივთიერება			გაფრქვევა (გ/წმ)	გაფრქვევა (ტ/წლ)	F	ზაფხ.: Cm/ზდკ	Xm	Um	ზამთ.: Cm/ზდკ	Xm	Um		
0101				ალუმინის ოქსიდი			0,0162000	0,5110000	1	0,431	34,5	0,7	0,350	39,7	0,8		
0301				აზოტის ორჟანგი			0,0334700	1,0550000	1	0,445	34,5	0,7	0,362	39,7	0,8		
0330				გოგირდის ორჟანგი			0,0034700	0,1090000	1	0,026	34,5	0,7	0,021	39,7	0,8		
0337				ნახშირბადის ოქსიდი			0,0523000	2594,0000000	1	0,028	34,5	0,7	0,023	39,7	0,8		
%	0	0	3	ტიგელის ლუმელი	1	1	8,0	0,50	0,29452	1,50000	60	1,0	-1,0	13,0	-1,0	13,0	0,00
ნივთ. კოდი				ნივთიერება			გაფრქვევა (გ/წმ)	გაფრქვევა (ტ/წლ)	F	ზაფხ.: Cm/ზდკ	Xm	Um	ზამთ.: Cm/ზდკ	Xm	Um		
0101				ალუმინის ოქსიდი			0,0162000	0,5110000	1	0,431	34,5	0,7	0,350	39,7	0,8		
0301				აზოტის ორჟანგი			0,0334700	1,0550000	1	0,445	34,5	0,7	0,362	39,7	0,8		
0330				გოგირდის ორჟანგი			0,0034700	0,1090000	1	0,026	34,5	0,7	0,021	39,7	0,8		
0337				ნახშირბადის ოქსიდი			0,0523000	2594,0000000	1	0,028	34,5	0,7	0,023	39,7	0,8		
%	0	0	4	ტიგელის ლუმელი	1	1	8,0	0,50	0,29452	1,50000	60	1,0	4,0	13,0	4,0	13,0	0,00
ნივთ. კოდი				ნივთიერება			გაფრქვევა (გ/წმ)	გაფრქვევა (ტ/წლ)	F	ზაფხ.: Cm/ზდკ	Xm	Um	ზამთ.: Cm/ზდკ	Xm	Um		
0101				ალუმინის ოქსიდი			0,0162000	0,5110000	1	0,431	34,5	0,7	0,350	39,7	0,8		
0301				აზოტის ორჟანგი			0,0334700	1,0550000	1	0,445	34,5	0,7	0,362	39,7	0,8		
0330				გოგირდის ორჟანგი			0,0034700	0,1090000	1	0,026	34,5	0,7	0,021	39,7	0,8		
0337				ნახშირბადის ოქსიდი			0,0523000	2594,0000000	1	0,028	34,5	0,7	0,023	39,7	0,8		

ადრიც ხვა ანგარი შისას	მოედ. №	საამქ. №	წყაროს №	წყაროს დასახელება	ვარი- ანტი	ტიპი	წყაროს სიმაღლე (მ)	დიამეტრი (მ)	აირ- ჰაეროვანი ნარევის მოცულ. (მ3/წმ)	აირ- ჰაეროვანი ნარევის წიბქარე (მ/წმ)	აირ- ჰაეროვანი ნარევის ტემპერატ. (°C)	რელიე ფის კოეფ.	კოორდ. X1 ლერმი (მ)	კოორდ. Y1 ლერმი (მ)	კოორდ. X2 ლერმი (მ)	კოორდ. Y2 ლერმი (მ)	წყაროს სიგანე (მ)
%	0	0	5	ჯვართის საწყობი	1	1	2,5	0,50	0,29452	1,50000	26	1,0	-44,0	16,0	-44,0	16,0	0,00
ნივთ. კოდი 0101				ნივთიერება ალუმინის ოქსიდი			გაფრქვევა (გ/წმ) 0,0040000	გაფრქვევა (ტ/წლ) 0,1260000	F 1	ზაფხ.: Cm/ზდკ 1,041	Xm 12,5	Um 0,5	ზამთ.: Cm/ზდკ 0,658	Xm 17,9	Um 0,9		
%	0	0	6	ბურთულეზიანი წისკვილი	1	1	4,0	0,30	0,2222	3,14349	35	1,0	-59,0	38,0	-59,0	38,0	0,00
ნივთ. კოდი 0101				ნივთიერება ალუმინის ოქსიდი			გაფრქვევა (გ/წმ) 0,0333000	გაფრქვევა (ტ/წლ) 0,6570000	F 1	ზაფხ.: Cm/ზდკ 3,358	Xm 18,7	Um 0,5	ზამთ.: Cm/ზდკ 2,475	Xm 23,8	Um 0,8		
%	0	0	7	ბურთულეზიანი წისკვილი	1	1	4,0	0,30	0,2222	3,14349	35	1,0	-51,0	38,0	-51,0	38,0	0,00
ნივთ. კოდი 0101				ნივთიერება ალუმინის ოქსიდი			გაფრქვევა (გ/წმ) 0,0333000	გაფრქვევა (ტ/წლ) 0,6570000	F 1	ზაფხ.: Cm/ზდკ 3,358	Xm 18,7	Um 0,5	ზამთ.: Cm/ზდკ 2,475	Xm 23,8	Um 0,8		
%	0	0	8	ბურთულეზიანი წისკვილი	1	1	4,0	0,30	0,2222	3,14349	35	1,0	-43,0	38,0	-43,0	38,0	0,00
ნივთ. კოდი 0101				ნივთიერება ალუმინის ოქსიდი			გაფრქვევა (გ/წმ) 0,0333000	გაფრქვევა (ტ/წლ) 0,6570000	F 1	ზაფხ.: Cm/ზდკ 3,358	Xm 18,7	Um 0,5	ზამთ.: Cm/ზდკ 2,475	Xm 23,8	Um 0,8		
%	0	0	9	საცერი	1	1	2,5	0,50	0,29452	1,50000	26	1,0	-38,0	38,0	-38,0	38,0	0,00
ნივთ. კოდი 0101				ნივთიერება ალუმინის ოქსიდი			გაფრქვევა (გ/წმ) 0,0217500	გაფრქვევა (ტ/წლ) 0,3860000	F 1	ზაფხ.: Cm/ზდკ 5,663	Xm 12,5	Um 0,5	ზამთ.: Cm/ზდკ 3,577	Xm 17,9	Um 0,9		
%	0	0	10	წილის საწყობი	1	1	2,5	0,50	0,29452	1,50000	26	1,0	-52,0	42,0	-52,0	42,0	0,00
ნივთ. კოდი 0101				ნივთიერება ალუმინის ოქსიდი			გაფრქვევა (გ/წმ) 0,0039550	გაფრქვევა (ტ/წლ) 0,1190000	F 1	ზაფხ.: Cm/ზდკ 1,030	Xm 12,5	Um 0,5	ზამთ.: Cm/ზდკ 0,650	Xm 17,9	Um 0,9		

ემისიები წყაროებიდან ნივთიერებების მიხედვით

აღრიცხვა:

"%" - წყარო გათვალისწინებულია ფონის გამორიცხვით;
 "+" - წყარო გათვალისწინებულია ფონის გამორიცხვის გარეშე;
 "-" - წყარო არ არის გათვალისწინებული და მისი წვლილი არაა შეტანილი ფონში.

ნიშნულების არარსებობის შემთხვევაში წყარო არ ითვლება.

(-) ნიშნით აღნიშნული ან აღუნიშნავი () წყაროები საერთო ჯამში გათვალისწინებული არ არის

წყაროთა ტიპები:

1 - წერტილოვანი;

2 - წრფივი;

3 - არაორგანიზებული;

4 - წერტილოვანი წყაროების ერთობლიობა, გაერთიანებული ერთ სიბრტყულად გათვლისთვის;

5 - არაორგანიზებული, დროში ცვლადი გაფრქვევის სიმძლავრით;

6 - წერტილოვანი, ქოლგისებური ან ჰორიზონტალური გაფრქვევით;

7 - ქოლგისებური ან ჰორიზონტალური გაფრქვევის წერტილოვანი წყაროების ერთობლიობა;

8 - ავტომაგისტრალი.

ნივთიერება: 0101 ალუმინის ოქსიდი

№ მოედ.	№ საამქ.	№ წყაროს	ტიპი	აღრიცხვა	გაფრქვევა (გ/წმ)	F	ზაფხ.			ზამთ.		
							Cm/ზღვ	Xm	Um (მ/წმ)	Cm/ზღვ	Xm	Um (მ/წმ)
0	0	1	1	%	0,0027220	1	0,0018	221,64	1,6958	0,0017	233,19	1,8253
0	0	2	1	%	0,0162000	1	0,4305	34,48	0,7133	0,3505	39,68	0,8446
0	0	3	1	%	0,0162000	1	0,4305	34,48	0,7133	0,3505	39,68	0,8446
0	0	4	1	%	0,0162000	1	0,4305	34,48	0,7133	0,3505	39,68	0,8446
0	0	5	1	%	0,0040000	1	1,0415	12,49	0,5000	0,6578	17,86	0,9391
0	0	6	1	%	0,0333000	1	3,3579	18,73	0,5499	2,4753	23,84	0,8082
0	0	7	1	%	0,0333000	1	3,3579	18,73	0,5499	2,4753	23,84	0,8082
0	0	8	1	%	0,0333000	1	3,3579	18,73	0,5499	2,4753	23,84	0,8082
0	0	9	1	%	0,0217500	1	5,6631	12,49	0,5000	3,5770	17,86	0,9391
0	0	10	1	%	0,0001600	1	1,0298	12,49	0,5000	0,6504	17,86	0,9391
სულ:					0,1771320		19,1015			13,3643		

ნივთიერება: 0301 აზოტის ორჟანგი

№ მოედ.	№ საამქ.	№ წყაროს	ტიპი	აღრიცხვა	გაფრქვევა (გ/წმ)	F	ზაფხ.			ზამთ.		
							Cm/ზღვ	Xm	Um (მ/წმ)	Cm/ზღვ	Xm	Um (მ/წმ)
0	0	1	1	%	0,2066700	1	0,0673	221,64	1,6958	0,0633	233,19	1,8253
0	0	2	1	%	0,0334700	1	0,4447	34,48	0,7133	0,3621	39,68	0,8446
0	0	3	1	%	0,0334700	1	0,4447	34,48	0,7133	0,3621	39,68	0,8446
0	0	4	1	%	0,0334700	1	0,4447	34,48	0,7133	0,3621	39,68	0,8446
სულ:					0,3070800		1,4015			1,1495		

ნივთიერება: 0330 გოგირდის ორჟანგი

№ მოედ.	№ საამქ.	№ წყაროს	ტიპი	აღრიცხვა	გაფრქვევა (გ/წმ)	F	ზაფხ.			ზამთ.		
							Cm/ზღვ	Xm	Um (მ/წმ)	Cm/ზღვ	Xm	Um (მ/წმ)
0	0	1	1	%	0,1166700	1	0,0217	221,64	1,6958	0,0204	233,19	1,8253
0	0	2	1	%	0,0034700	1	0,0263	34,48	0,7133	0,0214	39,68	0,8446
0	0	3	1	%	0,0034700	1	0,0263	34,48	0,7133	0,0214	39,68	0,8446
0	0	4	1	%	0,0034700	1	0,0263	34,48	0,7133	0,0214	39,68	0,8446
სულ:					0,1270800		0,1008			0,0848		

ნივთიერება: 0337 ნახშირბადის ოქსიდი

№ მოედ.	№ საამქ.	№ წყაროს	ტიპი	აღრიცხვა	გაფრქვევა (გ/წმ)	F	ზაფხ.			ზამთ.		
							Cm/ზღვ	Xm	Um (მ/წმ)	Cm/ზღვ	Xm	Um (მ/წმ)
0	0	1	1	%	0,4947200	1	0,0064	221,64	1,6958	0,0061	233,19	1,8253
0	0	2	1	%	0,0523000	1	0,0278	34,48	0,7133	0,0226	39,68	0,8446
0	0	3	1	%	0,0523000	1	0,0278	34,48	0,7133	0,0226	39,68	0,8446
0	0	4	1	%	0,0523000	1	0,0278	34,48	0,7133	0,0226	39,68	0,8446
სულ:					0,6516200		0,0898			0,0740		

წყაროების გაფრქვევა ჯამური ზემოქმედების ჯგუფების მიხედვით

აღრიცხვა:

"%" - წყარო გათვალისწინებულია ფონის გამორიცხვით;

"+" - წყარო გათვალისწინებულია ფონის გამორიცხვის გარეშე;

"-" - წყარო არ არის გათვალისწინებული და მისი წვლილი არაა შეტანილი ფონში.

ნიშნულების არარსებობის შემტხვევაში წყარო არ ითვლება.

(-) ნიშნით აღნიშნული ან აღუნიშნავი () წყაროები საერთო ჯამში გათვალისწინებული არ არის

წყაროთა ტიპები:

1 - წერტილოვანი;

2 - წრფივი;

3 - არაორგანიზებული;

4 - წერტილოვანი წყაროების ერთობლიობა, გაერთიანებული ერთ სიბრტყულად გათვლისთვის;

5 - არაორგანიზებული, დროში ცვლადი გაფრქვევის სიმძლავრით;

6 - წერტილოვანი, ქოლგისებური ან ჰორიზონტალური გაფრქვევით;

7 - ქოლგისებური ან ჰორიზონტალური გაფრქვევის წერტილოვანი წყაროების ერთობლიობა;

8 - ავტომაგისტრალი.

ჯამური ზემოქმედების ჯგუფი: 6009

№ მოედ.	№ საამქ.	№ წყაროს	ტიპი	აღრიცხვა	კოდი B-Ba	გაფრქვევა (გ/წმ)	F	ზაფხ.			ზამთ.		
								Cm/ზღვ	Xm	Um (მ/წმ)	Cm/ზღვ	Xm	Um (მ/წმ)
0	0	1	1	%	0301	0,2066700	1	0,0673	221,64	1,6958	0,0633	233,19	1,8253
0	0	1	1	%	0330	0,1166700	1	0,0217	221,64	1,6958	0,0204	233,19	1,8253
0	0	2	1	%	0301	0,0334700	1	0,4447	34,48	0,7133	0,3621	39,68	0,8446
0	0	2	1	%	0330	0,0034700	1	0,0263	34,48	0,7133	0,0214	39,68	0,8446
0	0	3	1	%	0301	0,0334700	1	0,4447	34,48	0,7133	0,3621	39,68	0,8446
0	0	3	1	%	0330	0,0034700	1	0,0263	34,48	0,7133	0,0214	39,68	0,8446
0	0	4	1	%	0301	0,0334700	1	0,4447	34,48	0,7133	0,3621	39,68	0,8446
0	0	4	1	%	0330	0,0034700	1	0,0263	34,48	0,7133	0,0214	39,68	0,8446
სულ:						0,4341600		1,5022			1,2342		

განგარიშება შესრულდა ნივთიერებათა მიხედვით (ჯამური ზემოქმედების ჯგუფების მიხედვით)

კოდი	ნივთიერება	ზღვრულად დასაშვები კონცენტრაცია			*ზღვ-ს შესწორების კოეფიციენტი	ფონური კონცენტრ.	
		ტიპი	საცნობარო მნიშვნელობა	ანგარიშში გამოყენებ.	ო /საორ. უსაფრ. ზემოქ. დონე	აღრიცხვა	ინტერპ.
0101	ალუმინის ოქსიდი	ზღვ საშ. დ/ლ * 10	0,0100000	0,1000000	1	არა	არა
0301	აზოტის ორჟანგი	მაქს. ერთ.	0,2000000	0,2000000	1	არა	არა
0330	გოგირდის ორჟანგი	მაქს. ერთ.	0,3500000	0,3500000	1	არა	არა
0337	ნახშირბადის ოქსიდი	მაქს. ერთ.	5,0000000	5,0000000	1	არა	არა
6009	აზოტის ორჟანგი, გოგირდის ორჟანგი	ჯგუფი	-	-	1	არა	არა

*გამოიყენება განსაკუთრებული ნორმატიული მოთხოვნების გამოყენების საჭიროების შემთხვევაში. პარამეტრის "შესწორების კოეფიციენტი/საორ. უსაფრ. ზემოქ. დონე", მნიშვნელობის ცვლილების შემთხვევაში, რომლის სტანდარტული მნიშვნელობა 1-ია, მაქსიმალური კონცენტრაციის განგარიშებული სიდიდეები შედარებული უნდა იქნას არა კოეფიციენტის მნიშვნელობას, არამედ 1-ს.

საანგარიშო მეტეოპარამეტრების გადარჩევა ავტომატური გადარჩევა

ქარის სიჩქარეთა გადარჩევა სრულდება ავტომატურად

ქარის მიმართულება

სექტორის დასაწისი	სექტორის დასასრული	ქარის გადარჩევის ბიჯი
0	360	1

საანგარიშო არეალი

საანგარიშო მოედნები

№	ტიპი	მოედნის სრული აღწერა				სიგანე (მ)	ბიჯი (მ)		სიმაღლ. (მ)	კომენტარი
		შუა წერტილის კოორდინატები, I მხარე (მ)		შუა წერტილის კოორდინატები, II მხარე (მ)			X	Y		
		X	Y	X	Y		X	Y		
1	მოცემული	-500	0	500	0	1000	100	100	0	

საანგარიშო წერტილები

№	წერტილის კოორდინატები (მ)		სიმაღლ. (მ)	წერტილ. ტიპი	კომენტარი
	X	Y			
1	500,00	0,00		2 მომხმარებლის წერტილი	
2	-500,00	0,00		2 მომხმარებლის წერტილი	
3	0,00	500,00		2 მომხმარებლის წერტილი	
4	0,00	-500,00		2 მომხმარებლის წერტილი	

**განგარიშების შედეგები და წილები ნივთიერებათა მიხედვით
(საანგარიშო წერტილები)**

წერტილთა ტიპები:

- 0 - მომხმარებლის საანგარიშო წერტილი
- 1 - წერტილი დაცვის ზონის საზღვარზე
- 2 - წერტილი საწარმო ზონის საზღვარზე
- 3 - წერტილი სანიტარულ-დაცვითი ზონის საზღვარზე
- 4 - წერტილი დასახლებული ზონის საზღვარზე
- 5 - წერტილი შენობის საზღვარზე

ნივთიერება: 0101 ალუმინის ოქსიდი

№	კოორდ X(მ)	კოორდ Y(მ)	სიმაღლ. (მ)	კონცენტრ. (ზდკ-ს წილი)	ქარის მიმართ.	ქარის სიჩქ.	ფონი (ზდკ-ს წილი)	ფონი გამორიცხვამდე	წერტილ. ტიპი
2	-500	0	2	0,57	86	12,07	0,000	0,000	0
3	0	500	2	0,54	185	12,07	0,000	0,000	0
1	500	0	2	0,47	274	20,25	0,000	0,000	0
4	0	-500	2	0,46	355	20,25	0,000	0,000	0

ნივთიერება: 0301 აზოტის ორჟანგი

№	კოორდ X(მ)	კოორდ Y(მ)	სიმაღლ. (მ)	კონცენტრ. (ზდკ-ს წილი)	ქარის მიმართ.	ქარის სიჩქ.	ფონი (ზდკ-ს წილი)	ფონი გამორიცხვამდე	წერტილ. ტიპი
3	0	500	2	0,12	180	3,10	0,000	0,000	0
2	-500	0	2	0,12	89	3,10	0,000	0,000	0
1	500	0	2	0,12	271	3,10	0,000	0,000	0
4	0	-500	2	0,11	0	3,10	0,000	0,000	0

ნივთიერება: 0330 გოგირდის ორჟანგი

№	კოორდ X(მ)	კოორდ Y(მ)	სიმაღლ. (მ)	კონცენტრ. (ზდკ-ს წილი)	ქარის მიმართ.	ქარის სიჩქ.	ფონი (ზდკ-ს წილი)	ფონი გამორიცხვამდე	წერტილ. ტიპი
3	0	500	2	0,02	180	2,23	0,000	0,000	0
2	-500	0	2	0,02	90	2,23	0,000	0,000	0
1	500	0	2	0,02	270	2,23	0,000	0,000	0
4	0	-500	2	0,02	0	2,23	0,000	0,000	0

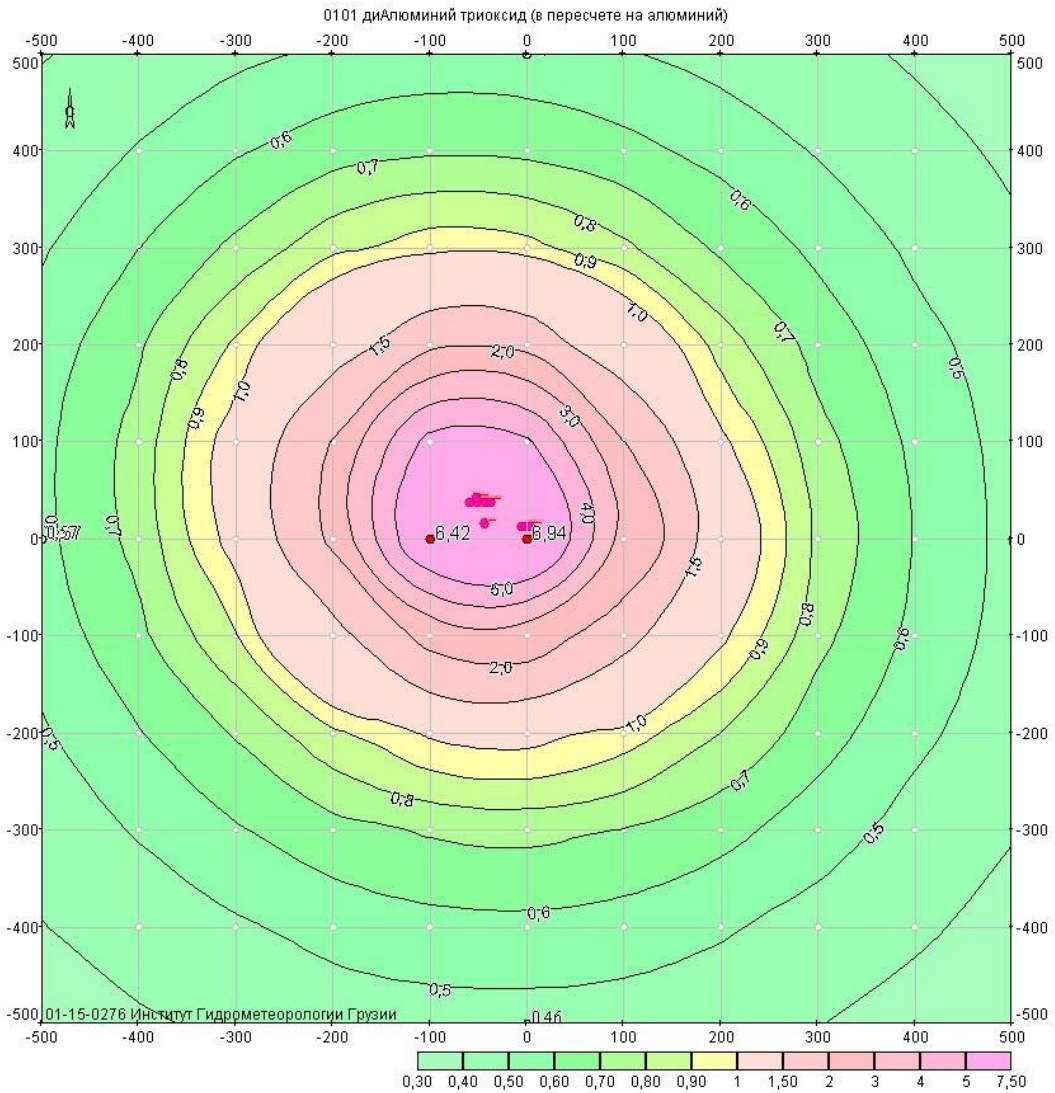
ნივთიერება: 0337 ნახშირბადის ოქსიდი

№	კოორდ X(მ)	კოორდ Y(მ)	სიმაღლ. (მ)	კონცენტრ. (ზდკ-ს წილი)	ქარის მიმართ.	ქარის სიჩქ.	ფონი (ზდკ-ს წილი)	ფონი გამორიცხვამდე	წერტილ. ტიპი
3	0	500	2	9,1e-3	180	1,98	0,000	0,000	0
2	-500	0	2	8,8e-3	89	1,98	0,000	0,000	0
1	500	0	2	8,8e-3	271	1,98	0,000	0,000	0
4	0	-500	2	8,6e-3	0	1,98	0,000	0,000	0

ნივთიერება: 6009 აზოტის ორჟანგი, გოგირდის ორჟანგი

№	კოორდ X(მ)	კოორდ Y(მ)	სიმაღლ. (მ)	კონცენტრ. (ზდკ-ს წილი)	ქარის მიმართ.	ქარის სიჩქ.	ფონი (ზდკ-ს წილი)	ფონი გამორიცხვამდე	წერტილ. ტიპი
3	0	500	2	0,09	180	3,13	0,000	0,000	0
2	-500	0	2	0,09	89	3,13	0,000	0,000	0
1	500	0	2	0,08	271	3,13	0,000	0,000	0
4	0	-500	2	0,08	0	3,13	0,000	0,000	0

**განგარიშების შედეგები და წილები ნივთიერებათა მიხედვით
(საანგარიშო მოედნები)
ნივთიერება: 0101 ალუმინის ოქსიდი**



Объект: 72, Sps "legometal"; var.исх.д. 1; var.расч.1; пл.1 (h=2м)
Масштаб 1:6600

მოედანი: 1

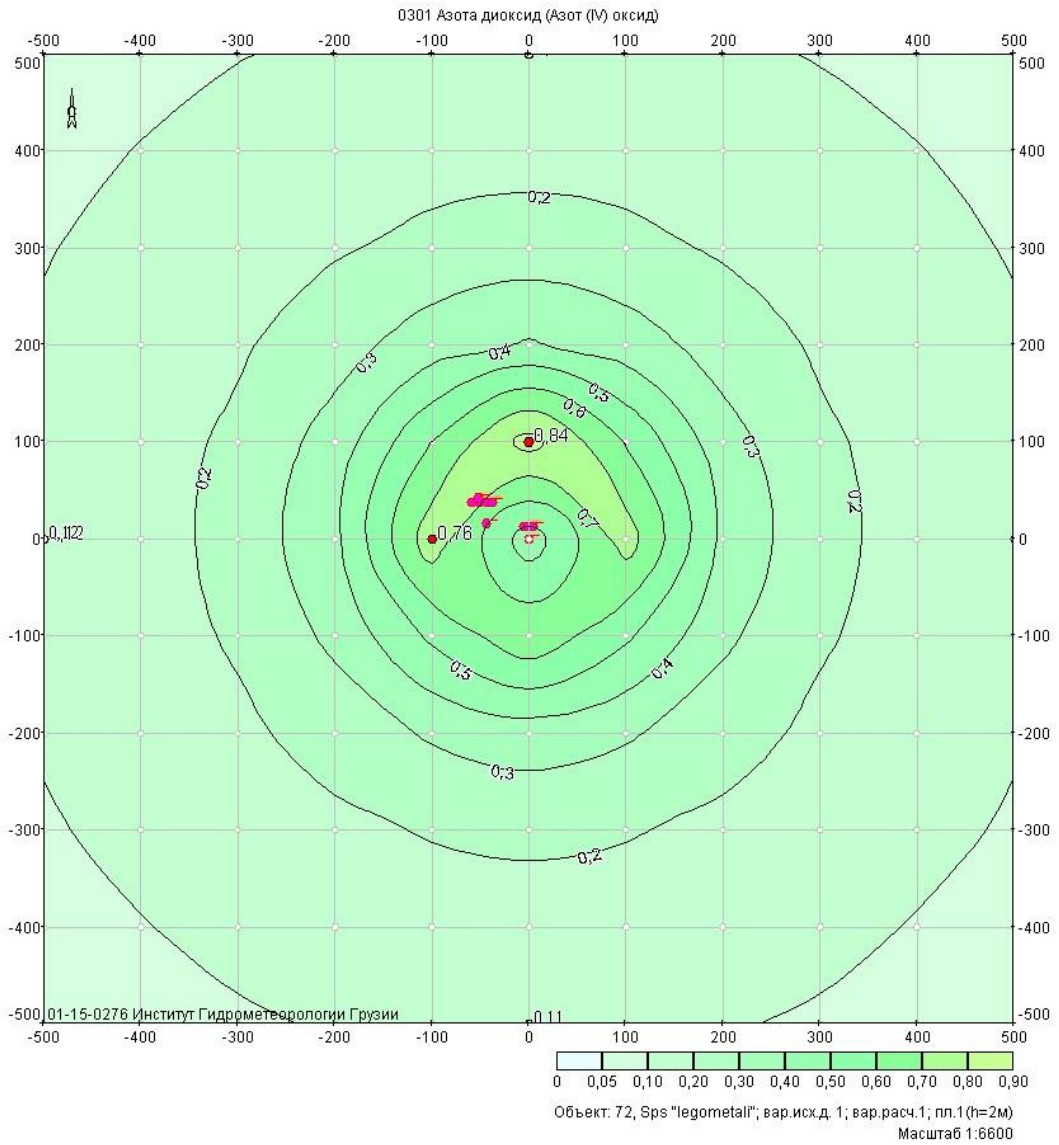
მაქსიმალური კონცენტრაციების ველი

კოორდ X(მ)	კოორდ Y(მ)	კონცენტრ. (ზღვ-ს წილი)	ქარის მიმართ.	ქარის სიჩქ.	ფონი (ზღვ-ს წილი)	ფონი გამორიცხვამდე
-500	-500	0,35	41	20,25	0,000	0,000
-500	-400	0,40	46	20,25	0,000	0,000
-500	-300	0,44	54	20,25	0,000	0,000
-500	-200	0,49	63	12,07	0,000	0,000
-500	-100	0,54	74	12,07	0,000	0,000
-500	0	0,57	86	12,07	0,000	0,000
-500	100	0,57	98	12,07	0,000	0,000
-500	200	0,54	110	12,07	0,000	0,000
-500	300	0,49	120	12,07	0,000	0,000
-500	400	0,44	129	20,25	0,000	0,000
-500	500	0,39	135	20,25	0,000	0,000
-400	-500	0,39	34	20,25	0,000	0,000
-400	-400	0,44	39	20,25	0,000	0,000
-400	-300	0,51	47	12,07	0,000	0,000
-400	-200	0,59	57	12,07	0,000	0,000

-400	-100	0,68	69	12,07	0,000	0,000
-400	0	0,73	84	12,07	0,000	0,000
-400	100	0,74	100	12,07	0,000	0,000
-400	200	0,69	115	12,07	0,000	0,000
-400	300	0,60	127	12,07	0,000	0,000
-400	400	0,51	136	12,07	0,000	0,000
-400	500	0,44	142	20,25	0,000	0,000
-300	-500	0,42	26	20,25	0,000	0,000
-300	-400	0,49	31	12,07	0,000	0,000
-300	-300	0,59	37	12,07	0,000	0,000
-300	-200	0,71	47	7,19	0,000	0,000
-300	-100	0,90	62	7,19	0,000	0,000
-300	0	1,06	82	4,29	0,000	0,000
-300	100	1,08	104	7,19	0,000	0,000
-300	200	0,92	123	7,19	0,000	0,000
-300	300	0,72	136	12,07	0,000	0,000
-300	400	0,59	145	12,07	0,000	0,000
-300	500	0,48	151	12,07	0,000	0,000
-200	-500	0,44	16	20,25	0,000	0,000
-200	-400	0,54	20	12,07	0,000	0,000
-200	-300	0,66	25	12,07	0,000	0,000
-200	-200	0,88	33	7,19	0,000	0,000
-200	-100	1,33	49	1,52	0,000	0,000
-200	0	2,10	77	1,52	0,000	0,000
-200	100	2,03	113	1,52	0,000	0,000
-200	200	1,28	137	4,29	0,000	0,000
-200	300	0,87	149	7,19	0,000	0,000
-200	400	0,65	157	12,07	0,000	0,000
-200	500	0,52	161	12,07	0,000	0,000
-100	-500	0,46	6	20,25	0,000	0,000
-100	-400	0,57	7	12,07	0,000	0,000
-100	-300	0,71	9	7,19	0,000	0,000
-100	-200	1,02	13	4,29	0,000	0,000
-100	-100	2,17	23	0,91	0,000	0,000
-100	0	6,42	54	0,91	0,000	0,000
-100	100	5,36	140	0,91	0,000	0,000
-100	200	1,80	161	1,52	0,000	0,000
-100	300	0,95	168	7,19	0,000	0,000
-100	400	0,68	171	12,07	0,000	0,000
-100	500	0,54	173	12,07	0,000	0,000
0	-500	0,46	355	20,25	0,000	0,000
0	-400	0,57	354	12,07	0,000	0,000
0	-300	0,73	353	7,19	0,000	0,000
0	-200	1,05	350	2,55	0,000	0,000
0	-100	2,34	344	0,91	0,000	0,000
0	0	6,94	309	0,91	0,000	0,000
0	100	5,15	217	0,91	0,000	0,000
0	200	1,75	194	0,91	0,000	0,000
0	300	0,93	190	7,19	0,000	0,000
0	400	0,68	187	12,07	0,000	0,000
0	500	0,54	185	12,07	0,000	0,000
100	-500	0,45	345	20,25	0,000	0,000
100	-400	0,56	342	12,07	0,000	0,000

100	-300	0,70	337	12,07	0,000	0,000
100	-200	0,96	329	7,19	0,000	0,000
100	-100	1,63	314	1,52	0,000	0,000
100	0	2,58	282	0,91	0,000	0,000
100	100	2,01	244	0,91	0,000	0,000
100	200	1,18	220	1,52	0,000	0,000
100	300	0,82	209	7,19	0,000	0,000
100	400	0,63	202	12,07	0,000	0,000
100	500	0,51	197	12,07	0,000	0,000
200	-500	0,43	336	20,25	0,000	0,000
200	-400	0,51	331	12,07	0,000	0,000
200	-300	0,63	324	12,07	0,000	0,000
200	-200	0,80	314	7,19	0,000	0,000
200	-100	1,03	299	7,19	0,000	0,000
200	0	1,16	278	4,29	0,000	0,000
200	100	1,03	255	4,29	0,000	0,000
200	200	0,85	236	7,19	0,000	0,000
200	300	0,68	223	12,07	0,000	0,000
200	400	0,57	214	12,07	0,000	0,000
200	500	0,46	208	12,07	0,000	0,000
300	-500	0,40	327	20,25	0,000	0,000
300	-400	0,46	322	20,25	0,000	0,000
300	-300	0,55	314	12,07	0,000	0,000
300	-200	0,64	304	12,07	0,000	0,000
300	-100	0,73	291	12,07	0,000	0,000
300	0	0,77	276	7,19	0,000	0,000
300	100	0,73	259	7,19	0,000	0,000
300	200	0,66	244	12,07	0,000	0,000
300	300	0,58	232	12,07	0,000	0,000
300	400	0,49	223	12,07	0,000	0,000
300	500	0,43	216	20,25	0,000	0,000
400	-500	0,37	320	20,25	0,000	0,000
400	-400	0,41	315	20,25	0,000	0,000
400	-300	0,46	307	20,25	0,000	0,000
400	-200	0,52	298	12,07	0,000	0,000
400	-100	0,57	287	12,07	0,000	0,000
400	0	0,59	274	12,07	0,000	0,000
400	100	0,58	261	12,07	0,000	0,000
400	200	0,54	249	12,07	0,000	0,000
400	300	0,48	239	12,07	0,000	0,000
400	400	0,43	230	20,25	0,000	0,000
400	500	0,39	224	20,25	0,000	0,000
500	-500	0,33	315	20,25	0,000	0,000
500	-400	0,37	309	20,25	0,000	0,000
500	-300	0,41	302	20,25	0,000	0,000
500	-200	0,44	293	20,25	0,000	0,000
500	-100	0,46	284	20,25	0,000	0,000
500	0	0,47	274	20,25	0,000	0,000
500	100	0,46	263	20,25	0,000	0,000
500	200	0,44	253	20,25	0,000	0,000
500	300	0,42	244	20,25	0,000	0,000
500	400	0,38	236	20,25	0,000	0,000
500	500	0,35	229	20,25	0,000	0,000

ნივთიერება: 0301 აზოტის ორჟანგი



მოდანი: 1

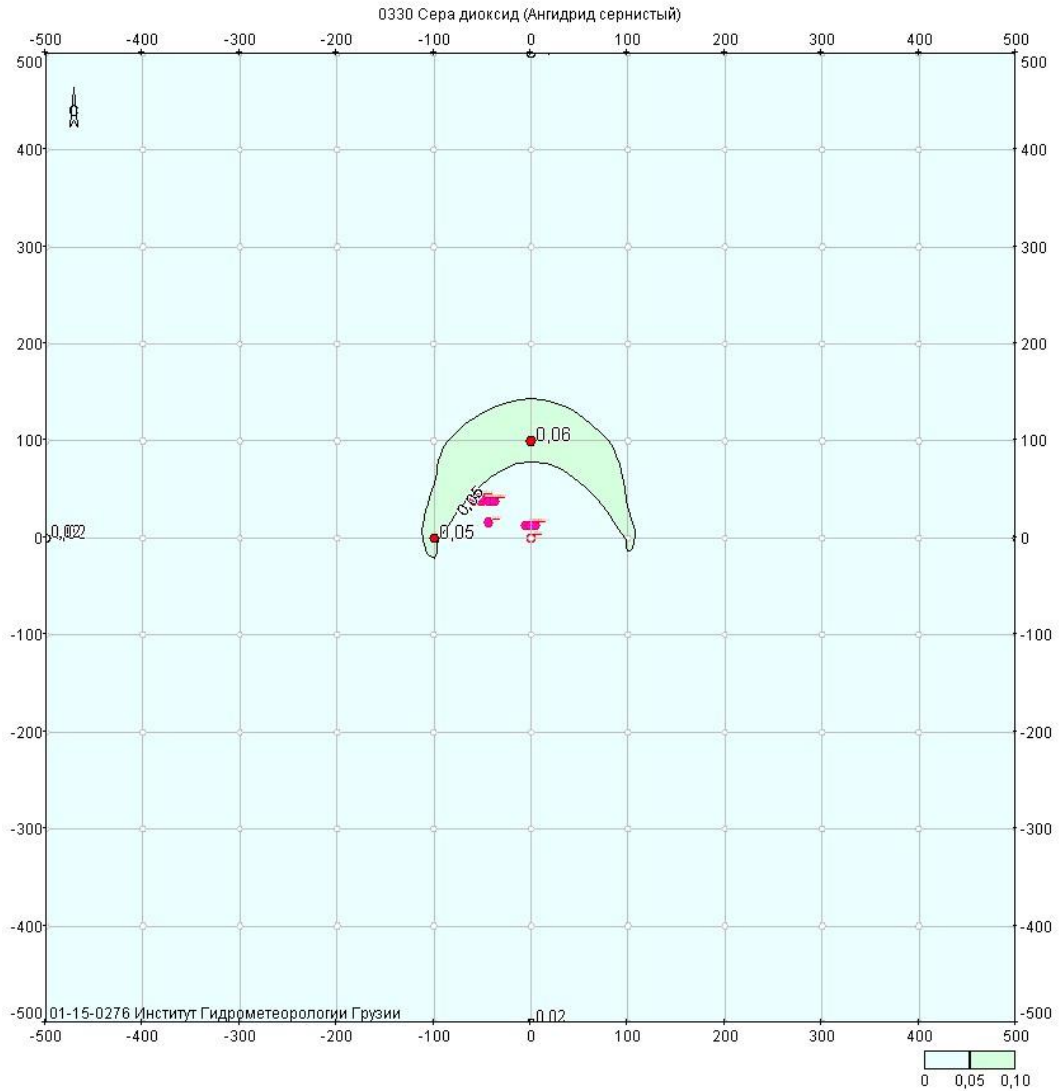
მაქსიმალური კონცენტრაციების ველი

კოორდ X(მ)	კოორდ Y(მ)	კონცენტრ. (ზღვ-ს წილი)	ქარის მიმართ.	ქარის სიჩქ.	ფონი (ზღვ-ს წილი)	ფონი გამორიცხვამდე
-500	-500	0,07	45	4,96	0,000	0,000
-500	-400	0,08	51	3,10	0,000	0,000
-500	-300	0,09	58	3,10	0,000	0,000
-500	-200	0,11	67	3,10	0,000	0,000
-500	-100	0,11	78	3,10	0,000	0,000
-500	0	0,12	89	3,10	0,000	0,000
-500	100	0,12	100	3,10	0,000	0,000
-500	200	0,11	111	3,10	0,000	0,000
-500	300	0,10	120	3,10	0,000	0,000
-500	400	0,09	128	3,10	0,000	0,000
-500	500	0,07	135	4,96	0,000	0,000
-400	-500	0,08	38	3,10	0,000	0,000
-400	-400	0,10	44	3,10	0,000	0,000
-400	-300	0,12	52	3,10	0,000	0,000
-400	-200	0,13	62	3,10	0,000	0,000

-400	-100	0,15	75	1,94	0,000	0,000
-400	0	0,16	89	1,94	0,000	0,000
-400	100	0,15	103	1,94	0,000	0,000
-400	200	0,14	116	3,10	0,000	0,000
-400	300	0,12	126	3,10	0,000	0,000
-400	400	0,10	134	3,10	0,000	0,000
-400	500	0,09	141	3,10	0,000	0,000
-300	-500	0,09	31	3,10	0,000	0,000
-300	-400	0,12	36	3,10	0,000	0,000
-300	-300	0,14	44	3,10	0,000	0,000
-300	-200	0,18	55	1,94	0,000	0,000
-300	-100	0,21	70	1,94	0,000	0,000
-300	0	0,23	88	1,94	0,000	0,000
-300	100	0,22	107	1,94	0,000	0,000
-300	200	0,19	123	1,94	0,000	0,000
-300	300	0,15	134	1,94	0,000	0,000
-300	400	0,12	143	3,10	0,000	0,000
-300	500	0,10	149	3,10	0,000	0,000
-200	-500	0,10	21	3,10	0,000	0,000
-200	-400	0,13	26	3,10	0,000	0,000
-200	-300	0,18	33	1,94	0,000	0,000
-200	-200	0,24	44	1,94	0,000	0,000
-200	-100	0,32	61	1,94	0,000	0,000
-200	0	0,38	87	1,22	0,000	0,000
-200	100	0,34	114	1,94	0,000	0,000
-200	200	0,26	134	1,94	0,000	0,000
-200	300	0,19	146	1,94	0,000	0,000
-200	400	0,14	153	3,10	0,000	0,000
-200	500	0,11	158	3,10	0,000	0,000
-100	-500	0,11	11	3,10	0,000	0,000
-100	-400	0,15	14	1,94	0,000	0,000
-100	-300	0,21	18	1,94	0,000	0,000
-100	-200	0,31	25	1,94	0,000	0,000
-100	-100	0,52	42	1,22	0,000	0,000
-100	0	0,76	83	1,22	0,000	0,000
-100	100	0,60	132	1,22	0,000	0,000
-100	200	0,35	152	1,94	0,000	0,000
-100	300	0,23	161	1,94	0,000	0,000
-100	400	0,16	166	1,94	0,000	0,000
-100	500	0,12	169	3,10	0,000	0,000
0	-500	0,11	0	3,10	0,000	0,000
0	-400	0,15	0	1,94	0,000	0,000
0	-300	0,22	0	1,94	0,000	0,000
0	-200	0,35	0	1,94	0,000	0,000
0	-100	0,68	0	1,22	0,000	0,000
0	0	0,45	350	0,76	0,000	0,000
0	100	0,84	181	0,76	0,000	0,000
0	200	0,41	180	1,22	0,000	0,000
0	300	0,25	180	1,94	0,000	0,000
0	400	0,17	180	1,94	0,000	0,000
0	500	0,12	180	3,10	0,000	0,000
100	-500	0,11	349	3,10	0,000	0,000
100	-400	0,15	346	1,94	0,000	0,000

100	-300	0,21	342	1,94	0,000	0,000
100	-200	0,31	334	1,94	0,000	0,000
100	-100	0,52	318	1,22	0,000	0,000
100	0	0,75	277	1,22	0,000	0,000
100	100	0,59	229	1,22	0,000	0,000
100	200	0,35	208	1,94	0,000	0,000
100	300	0,23	199	1,94	0,000	0,000
100	400	0,16	194	1,94	0,000	0,000
100	500	0,12	192	3,10	0,000	0,000
200	-500	0,10	338	3,10	0,000	0,000
200	-400	0,13	334	3,10	0,000	0,000
200	-300	0,18	327	1,94	0,000	0,000
200	-200	0,24	316	1,94	0,000	0,000
200	-100	0,32	299	1,94	0,000	0,000
200	0	0,37	273	1,22	0,000	0,000
200	100	0,34	246	1,94	0,000	0,000
200	200	0,26	227	1,94	0,000	0,000
200	300	0,19	215	1,94	0,000	0,000
200	400	0,14	207	3,10	0,000	0,000
200	500	0,11	202	3,10	0,000	0,000
300	-500	0,09	329	3,10	0,000	0,000
300	-400	0,12	324	3,10	0,000	0,000
300	-300	0,14	316	3,10	0,000	0,000
300	-200	0,18	305	1,94	0,000	0,000
300	-100	0,21	290	1,94	0,000	0,000
300	0	0,23	272	1,94	0,000	0,000
300	100	0,22	253	1,94	0,000	0,000
300	200	0,19	238	1,94	0,000	0,000
300	300	0,15	226	1,94	0,000	0,000
300	400	0,12	218	3,10	0,000	0,000
300	500	0,10	211	3,10	0,000	0,000
400	-500	0,08	322	3,10	0,000	0,000
400	-400	0,10	315	3,10	0,000	0,000
400	-300	0,12	308	3,10	0,000	0,000
400	-200	0,13	297	3,10	0,000	0,000
400	-100	0,15	285	1,94	0,000	0,000
400	0	0,16	271	1,94	0,000	0,000
400	100	0,15	257	1,94	0,000	0,000
400	200	0,14	244	3,10	0,000	0,000
400	300	0,12	234	3,10	0,000	0,000
400	400	0,10	226	3,10	0,000	0,000
400	500	0,09	219	3,10	0,000	0,000
500	-500	0,07	315	4,96	0,000	0,000
500	-400	0,08	309	3,10	0,000	0,000
500	-300	0,09	302	3,10	0,000	0,000
500	-200	0,11	293	3,10	0,000	0,000
500	-100	0,11	282	3,10	0,000	0,000
500	0	0,12	271	3,10	0,000	0,000
500	100	0,11	260	3,10	0,000	0,000
500	200	0,11	249	3,10	0,000	0,000
500	300	0,10	240	3,10	0,000	0,000
500	400	0,08	232	3,10	0,000	0,000
500	500	0,07	226	4,96	0,000	0,000

ნივთიერება: 0330 გოგირდის ორჟანგი



Объект: 72, Sps "legometal"; var.исх.д. 1; var.расч.1; пл.1 (h=2м)
Масштаб 1:6600

მოდელი: 1

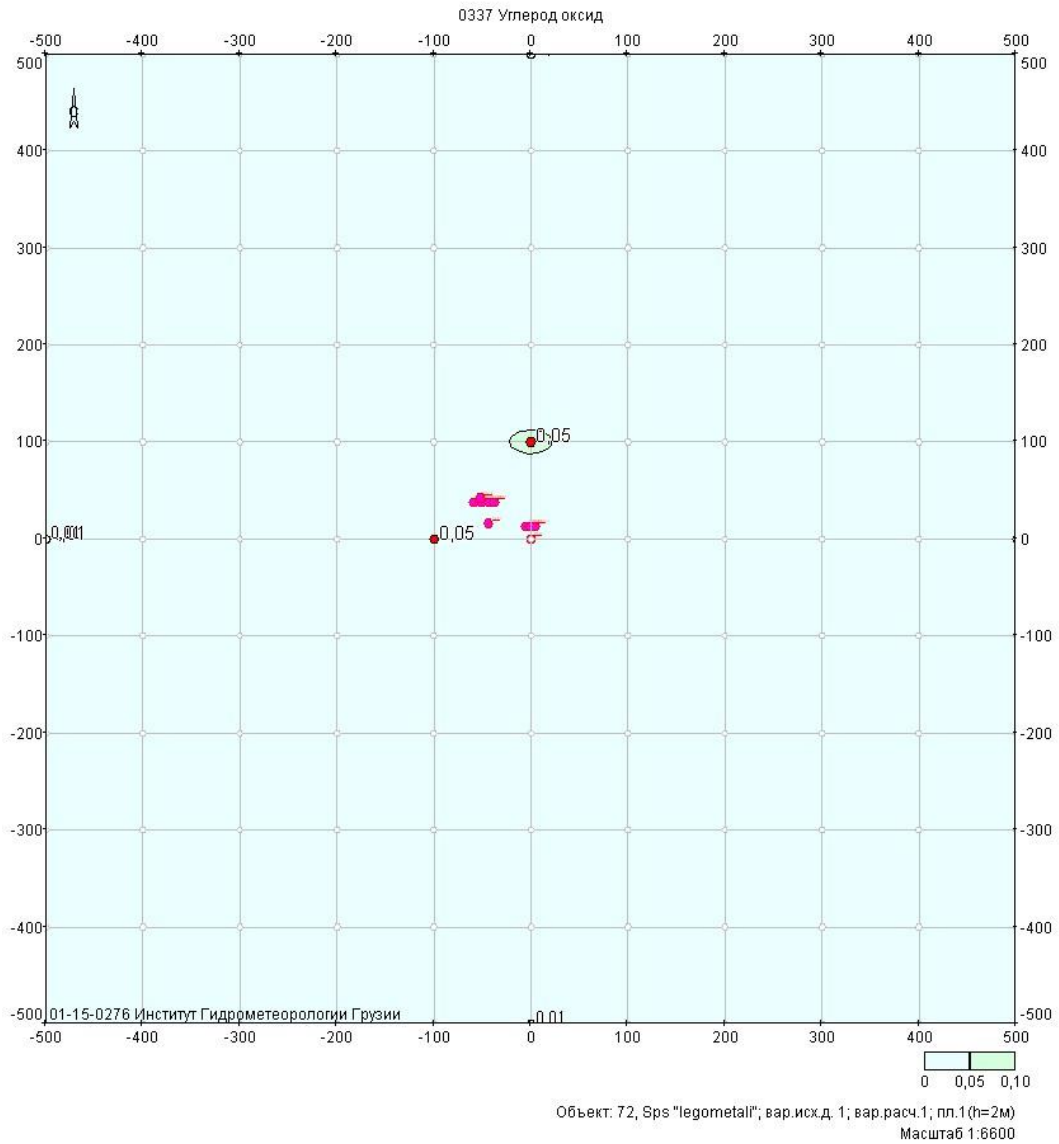
მაქსიმალური კონცენტრაციების ველი

კოორდ X(მ)	კოორდ Y(მ)	კონცენტრ. (ზღვ-ს წილი)	ქარის მიმართ.	ქარის სიჩქ.	ფონი (ზღვ-ს წილი)	ფონი გამორიცხვამდე
-500	-500	0,01	45	2,23	0,000	0,000
-500	-400	0,01	51	2,23	0,000	0,000
-500	-300	0,02	59	2,23	0,000	0,000
-500	-200	0,02	68	2,23	0,000	0,000
-500	-100	0,02	78	2,23	0,000	0,000
-500	0	0,02	90	2,23	0,000	0,000
-500	100	0,02	101	2,23	0,000	0,000
-500	200	0,02	112	2,23	0,000	0,000
-500	300	0,02	121	2,23	0,000	0,000
-500	400	0,02	129	2,23	0,000	0,000
-500	500	0,01	135	2,23	0,000	0,000
-400	-500	0,01	39	2,23	0,000	0,000
-400	-400	0,02	45	2,23	0,000	0,000
-400	-300	0,02	53	2,23	0,000	0,000
-400	-200	0,02	63	2,23	0,000	0,000

-400	-100	0,02	76	2,23	0,000	0,000
-400	0	0,02	90	2,23	0,000	0,000
-400	100	0,02	104	2,23	0,000	0,000
-400	200	0,02	116	2,23	0,000	0,000
-400	300	0,02	127	2,23	0,000	0,000
-400	400	0,02	135	2,23	0,000	0,000
-400	500	0,02	141	2,23	0,000	0,000
-300	-500	0,02	31	2,23	0,000	0,000
-300	-400	0,02	37	2,23	0,000	0,000
-300	-300	0,02	45	2,23	0,000	0,000
-300	-200	0,03	56	2,23	0,000	0,000
-300	-100	0,03	71	2,23	0,000	0,000
-300	0	0,03	89	2,23	0,000	0,000
-300	100	0,03	108	2,23	0,000	0,000
-300	200	0,03	123	2,23	0,000	0,000
-300	300	0,02	135	2,23	0,000	0,000
-300	400	0,02	143	2,23	0,000	0,000
-300	500	0,02	149	2,23	0,000	0,000
-200	-500	0,02	22	2,23	0,000	0,000
-200	-400	0,02	26	2,23	0,000	0,000
-200	-300	0,03	33	2,23	0,000	0,000
-200	-200	0,03	44	2,23	0,000	0,000
-200	-100	0,04	62	1,44	0,000	0,000
-200	0	0,04	88	1,44	0,000	0,000
-200	100	0,04	115	1,44	0,000	0,000
-200	200	0,03	134	2,23	0,000	0,000
-200	300	0,03	146	2,23	0,000	0,000
-200	400	0,02	153	2,23	0,000	0,000
-200	500	0,02	158	2,23	0,000	0,000
-100	-500	0,02	11	2,23	0,000	0,000
-100	-400	0,02	14	2,23	0,000	0,000
-100	-300	0,03	18	2,23	0,000	0,000
-100	-200	0,04	26	1,44	0,000	0,000
-100	-100	0,04	43	1,44	0,000	0,000
-100	0	0,05	84	1,44	0,000	0,000
-100	100	0,05	133	1,44	0,000	0,000
-100	200	0,04	153	1,44	0,000	0,000
-100	300	0,03	161	2,23	0,000	0,000
-100	400	0,02	166	2,23	0,000	0,000
-100	500	0,02	169	2,23	0,000	0,000
0	-500	0,02	0	2,23	0,000	0,000
0	-400	0,02	0	2,23	0,000	0,000
0	-300	0,03	0	2,23	0,000	0,000
0	-200	0,04	0	1,44	0,000	0,000
0	-100	0,05	0	1,44	0,000	0,000
0	0	0,03	354	0,50	0,000	0,000
0	100	0,06	181	0,93	0,000	0,000
0	200	0,04	180	1,44	0,000	0,000
0	300	0,03	180	2,23	0,000	0,000
0	400	0,02	180	2,23	0,000	0,000
0	500	0,02	180	2,23	0,000	0,000
100	-500	0,02	349	2,23	0,000	0,000
100	-400	0,02	346	2,23	0,000	0,000

100	-300	0,03	342	2,23	0,000	0,000
100	-200	0,04	334	1,44	0,000	0,000
100	-100	0,04	317	1,44	0,000	0,000
100	0	0,05	276	1,44	0,000	0,000
100	100	0,05	228	1,44	0,000	0,000
100	200	0,04	207	1,44	0,000	0,000
100	300	0,03	199	2,23	0,000	0,000
100	400	0,02	194	2,23	0,000	0,000
100	500	0,02	191	2,23	0,000	0,000
200	-500	0,02	338	2,23	0,000	0,000
200	-400	0,02	334	2,23	0,000	0,000
200	-300	0,03	327	2,23	0,000	0,000
200	-200	0,03	316	2,23	0,000	0,000
200	-100	0,04	298	1,44	0,000	0,000
200	0	0,04	272	1,44	0,000	0,000
200	100	0,04	245	1,44	0,000	0,000
200	200	0,03	226	2,23	0,000	0,000
200	300	0,03	214	2,23	0,000	0,000
200	400	0,02	207	2,23	0,000	0,000
200	500	0,02	202	2,23	0,000	0,000
300	-500	0,02	329	2,23	0,000	0,000
300	-400	0,02	323	2,23	0,000	0,000
300	-300	0,02	315	2,23	0,000	0,000
300	-200	0,03	304	2,23	0,000	0,000
300	-100	0,03	289	2,23	0,000	0,000
300	0	0,03	271	2,23	0,000	0,000
300	100	0,03	252	2,23	0,000	0,000
300	200	0,03	237	2,23	0,000	0,000
300	300	0,02	225	2,23	0,000	0,000
300	400	0,02	217	2,23	0,000	0,000
300	500	0,02	211	2,23	0,000	0,000
400	-500	0,01	321	2,23	0,000	0,000
400	-400	0,02	315	2,23	0,000	0,000
400	-300	0,02	307	2,23	0,000	0,000
400	-200	0,02	297	2,23	0,000	0,000
400	-100	0,02	284	2,23	0,000	0,000
400	0	0,02	270	2,23	0,000	0,000
400	100	0,02	256	2,23	0,000	0,000
400	200	0,02	244	2,23	0,000	0,000
400	300	0,02	233	2,23	0,000	0,000
400	400	0,02	225	2,23	0,000	0,000
400	500	0,02	219	2,23	0,000	0,000
500	-500	0,01	315	2,23	0,000	0,000
500	-400	0,01	309	2,23	0,000	0,000
500	-300	0,02	301	2,23	0,000	0,000
500	-200	0,02	292	2,23	0,000	0,000
500	-100	0,02	282	2,23	0,000	0,000
500	0	0,02	270	2,23	0,000	0,000
500	100	0,02	259	2,23	0,000	0,000
500	200	0,02	248	2,23	0,000	0,000
500	300	0,02	239	2,23	0,000	0,000
500	400	0,01	232	2,23	0,000	0,000
500	500	0,01	225	2,23	0,000	0,000

ნივთიერება: 0337 ნახშირბადის ოქსიდი



მოდელი: 1

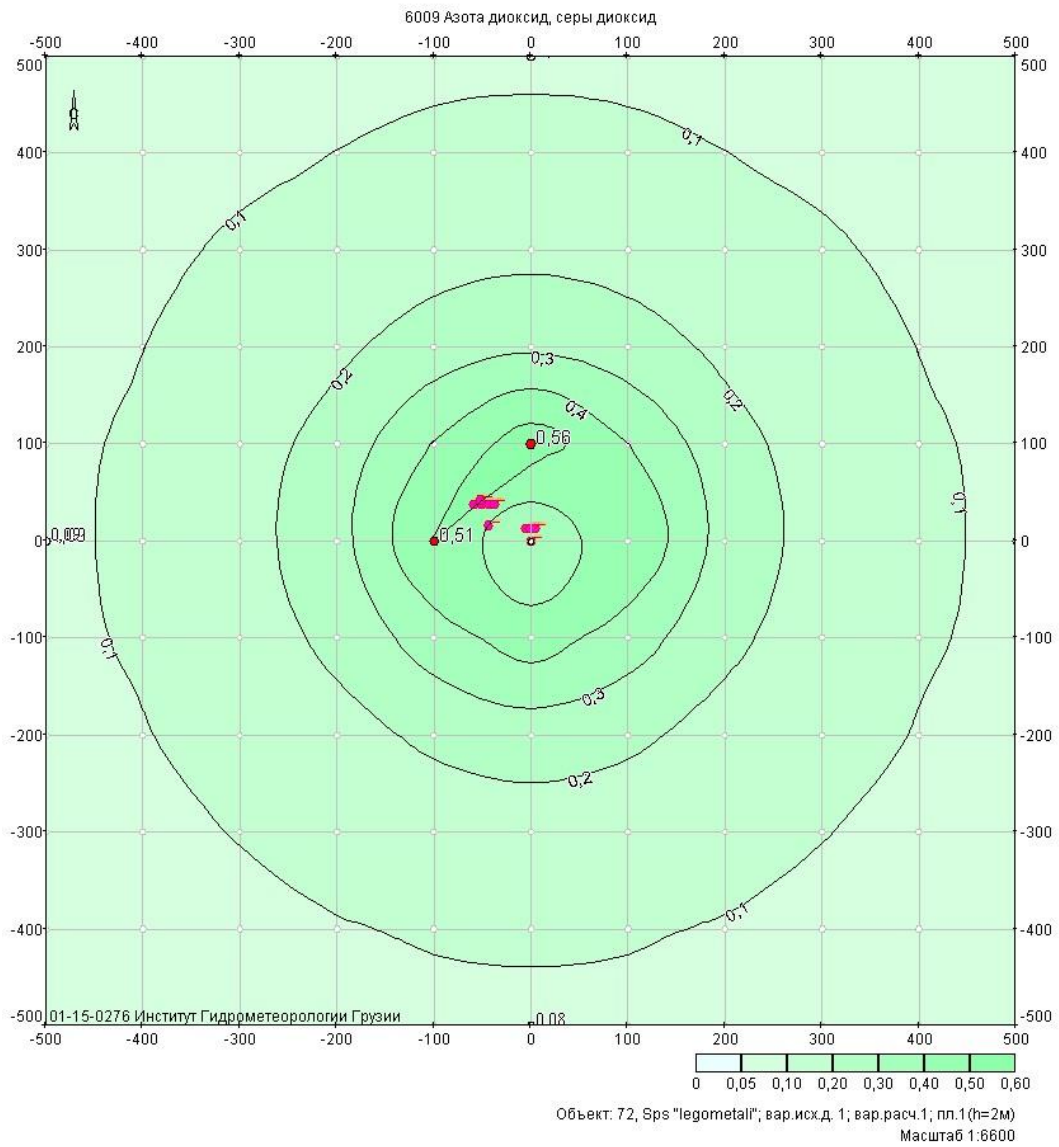
მაქსიმალური კონცენტრაციების ველი

კოორდ X(მ)	კოორდ Y(მ)	კონცენტრ. (ზღვ-ს წილი)	ქარის მიმართ.	ქარის სიჩქ.	ფონი (ზღვ-ს წილი)	ფონი გამორიცხვამდე
-500	-500	5,6e-3	45	3,16	0,000	0,000
-500	-400	6,4e-3	51	3,16	0,000	0,000
-500	-300	7,1e-3	59	1,98	0,000	0,000
-500	-200	7,9e-3	68	3,16	0,000	0,000
-500	-100	8,6e-3	78	1,98	0,000	0,000
-500	0	8,8e-3	89	1,98	0,000	0,000
-500	100	8,7e-3	101	1,98	0,000	0,000
-500	200	8,1e-3	111	1,98	0,000	0,000
-500	300	7,3e-3	120	3,16	0,000	0,000
-500	400	6,5e-3	128	3,16	0,000	0,000
-500	500	5,7e-3	135	3,16	0,000	0,000
-400	-500	6,4e-3	38	3,16	0,000	0,000
-400	-400	7,4e-3	45	3,16	0,000	0,000
-400	-300	8,7e-3	53	1,98	0,000	0,000
-400	-200	0,01	63	1,98	0,000	0,000

-400	-100	0,01	75	1,98	0,000	0,000
-400	0	0,01	89	1,98	0,000	0,000
-400	100	0,01	103	1,98	0,000	0,000
-400	200	0,01	116	1,98	0,000	0,000
-400	300	9,0e-3	126	1,98	0,000	0,000
-400	400	7,7e-3	135	3,16	0,000	0,000
-400	500	6,5e-3	141	3,16	0,000	0,000
-300	-500	7,1e-3	31	3,16	0,000	0,000
-300	-400	8,7e-3	36	1,98	0,000	0,000
-300	-300	0,01	44	1,98	0,000	0,000
-300	-200	0,01	55	1,98	0,000	0,000
-300	-100	0,02	70	1,98	0,000	0,000
-300	0	0,02	88	1,98	0,000	0,000
-300	100	0,02	107	1,98	0,000	0,000
-300	200	0,01	123	1,98	0,000	0,000
-300	300	0,01	134	1,98	0,000	0,000
-300	400	9,0e-3	143	1,98	0,000	0,000
-300	500	7,4e-3	149	3,16	0,000	0,000
-200	-500	7,9e-3	22	3,16	0,000	0,000
-200	-400	9,9e-3	26	1,98	0,000	0,000
-200	-300	0,01	33	1,98	0,000	0,000
-200	-200	0,02	44	1,98	0,000	0,000
-200	-100	0,02	61	1,98	0,000	0,000
-200	0	0,03	87	1,25	0,000	0,000
-200	100	0,02	114	1,98	0,000	0,000
-200	200	0,02	134	1,98	0,000	0,000
-200	300	0,01	146	1,98	0,000	0,000
-200	400	0,01	153	1,98	0,000	0,000
-200	500	8,2e-3	158	3,16	0,000	0,000
-100	-500	8,4e-3	11	1,98	0,000	0,000
-100	-400	0,01	14	1,98	0,000	0,000
-100	-300	0,02	18	1,98	0,000	0,000
-100	-200	0,02	25	1,98	0,000	0,000
-100	-100	0,03	42	1,25	0,000	0,000
-100	0	0,05	83	1,25	0,000	0,000
-100	100	0,04	132	1,25	0,000	0,000
-100	200	0,02	152	1,98	0,000	0,000
-100	300	0,02	161	1,98	0,000	0,000
-100	400	0,01	166	1,98	0,000	0,000
-100	500	8,8e-3	169	1,98	0,000	0,000
0	-500	8,6e-3	0	1,98	0,000	0,000
0	-400	0,01	0	1,98	0,000	0,000
0	-300	0,02	0	1,98	0,000	0,000
0	-200	0,02	0	1,98	0,000	0,000
0	-100	0,04	0	1,25	0,000	0,000
0	0	0,03	354	0,50	0,000	0,000
0	100	0,05	181	0,78	0,000	0,000
0	200	0,03	180	1,25	0,000	0,000
0	300	0,02	180	1,98	0,000	0,000
0	400	0,01	180	1,98	0,000	0,000
0	500	9,1e-3	180	1,98	0,000	0,000
100	-500	8,4e-3	349	1,98	0,000	0,000
100	-400	0,01	346	1,98	0,000	0,000

100	-300	0,01	342	1,98	0,000	0,000
100	-200	0,02	334	1,98	0,000	0,000
100	-100	0,03	318	1,25	0,000	0,000
100	0	0,05	277	1,25	0,000	0,000
100	100	0,04	229	1,25	0,000	0,000
100	200	0,02	208	1,98	0,000	0,000
100	300	0,02	199	1,98	0,000	0,000
100	400	0,01	194	1,98	0,000	0,000
100	500	8,8e-3	192	1,98	0,000	0,000
200	-500	7,9e-3	338	3,16	0,000	0,000
200	-400	9,9e-3	334	1,98	0,000	0,000
200	-300	0,01	327	1,98	0,000	0,000
200	-200	0,02	316	1,98	0,000	0,000
200	-100	0,02	299	1,98	0,000	0,000
200	0	0,03	273	1,25	0,000	0,000
200	100	0,02	246	1,98	0,000	0,000
200	200	0,02	226	1,98	0,000	0,000
200	300	0,01	214	1,98	0,000	0,000
200	400	0,01	207	1,98	0,000	0,000
200	500	8,2e-3	202	3,16	0,000	0,000
300	-500	7,1e-3	329	3,16	0,000	0,000
300	-400	8,7e-3	324	1,98	0,000	0,000
300	-300	0,01	316	1,98	0,000	0,000
300	-200	0,01	305	1,98	0,000	0,000
300	-100	0,02	290	1,98	0,000	0,000
300	0	0,02	272	1,98	0,000	0,000
300	100	0,02	253	1,98	0,000	0,000
300	200	0,01	237	1,98	0,000	0,000
300	300	0,01	226	1,98	0,000	0,000
300	400	9,0e-3	217	1,98	0,000	0,000
300	500	7,4e-3	211	3,16	0,000	0,000
400	-500	6,3e-3	322	3,16	0,000	0,000
400	-400	7,4e-3	315	3,16	0,000	0,000
400	-300	8,7e-3	307	1,98	0,000	0,000
400	-200	0,01	297	1,98	0,000	0,000
400	-100	0,01	285	1,98	0,000	0,000
400	0	0,01	271	1,98	0,000	0,000
400	100	0,01	257	1,98	0,000	0,000
400	200	0,01	244	1,98	0,000	0,000
400	300	8,9e-3	234	1,98	0,000	0,000
400	400	7,6e-3	226	3,16	0,000	0,000
400	500	6,5e-3	219	3,16	0,000	0,000
500	-500	5,6e-3	315	3,16	0,000	0,000
500	-400	6,4e-3	309	3,16	0,000	0,000
500	-300	7,1e-3	301	1,98	0,000	0,000
500	-200	7,9e-3	292	3,16	0,000	0,000
500	-100	8,6e-3	282	1,98	0,000	0,000
500	0	8,8e-3	271	1,98	0,000	0,000
500	100	8,6e-3	259	1,98	0,000	0,000
500	200	8,1e-3	249	1,98	0,000	0,000
500	300	7,3e-3	240	3,16	0,000	0,000
500	400	6,5e-3	232	3,16	0,000	0,000
500	500	5,7e-3	225	3,16	0,000	0,000

ნივთიერება: 6009 აზოტის ორჟანგი, გოგირდის ორჟანგი



მოდანი: 1

მაქსიმალური კონცენტრაციების ველი

კოორდ X(მ)	კოორდ Y(მ)	კონცენტრ. (ზდკ-ს წილი)	ქარის მიმართ.	ქარის სიჩქ.	ფონი (ზდკ-ს წილი)	ფონი გამორიცხვამდე
-500	-500	0,05	45	3,13	0,000	0,000
-500	-400	0,06	51	3,13	0,000	0,000
-500	-300	0,07	58	3,13	0,000	0,000
-500	-200	0,08	67	3,13	0,000	0,000
-500	-100	0,08	78	3,13	0,000	0,000
-500	0	0,09	89	3,13	0,000	0,000
-500	100	0,08	100	3,13	0,000	0,000
-500	200	0,08	111	3,13	0,000	0,000
-500	300	0,07	120	3,13	0,000	0,000
-500	400	0,06	128	3,13	0,000	0,000
-500	500	0,05	135	3,13	0,000	0,000
-400	-500	0,06	38	3,13	0,000	0,000
-400	-400	0,07	44	3,13	0,000	0,000
-400	-300	0,08	52	3,13	0,000	0,000
-400	-200	0,10	63	1,96	0,000	0,000

-400	-100	0,11	75	1,96	0,000	0,000
-400	0	0,11	89	1,96	0,000	0,000
-400	100	0,11	103	1,96	0,000	0,000
-400	200	0,10	116	1,96	0,000	0,000
-400	300	0,09	126	3,13	0,000	0,000
-400	400	0,07	135	3,13	0,000	0,000
-400	500	0,06	141	3,13	0,000	0,000
-300	-500	0,07	31	3,13	0,000	0,000
-300	-400	0,08	36	3,13	0,000	0,000
-300	-300	0,10	44	1,96	0,000	0,000
-300	-200	0,13	55	1,96	0,000	0,000
-300	-100	0,15	70	1,96	0,000	0,000
-300	0	0,16	88	1,96	0,000	0,000
-300	100	0,16	107	1,96	0,000	0,000
-300	200	0,13	123	1,96	0,000	0,000
-300	300	0,11	134	1,96	0,000	0,000
-300	400	0,09	143	3,13	0,000	0,000
-300	500	0,07	149	3,13	0,000	0,000
-200	-500	0,08	21	3,13	0,000	0,000
-200	-400	0,10	26	1,96	0,000	0,000
-200	-300	0,13	33	1,96	0,000	0,000
-200	-200	0,17	44	1,96	0,000	0,000
-200	-100	0,22	61	1,96	0,000	0,000
-200	0	0,26	87	1,23	0,000	0,000
-200	100	0,24	114	1,96	0,000	0,000
-200	200	0,18	134	1,96	0,000	0,000
-200	300	0,14	146	1,96	0,000	0,000
-200	400	0,10	153	1,96	0,000	0,000
-200	500	0,08	158	3,13	0,000	0,000
-100	-500	0,08	11	3,13	0,000	0,000
-100	-400	0,11	14	1,96	0,000	0,000
-100	-300	0,15	18	1,96	0,000	0,000
-100	-200	0,22	25	1,96	0,000	0,000
-100	-100	0,35	42	1,23	0,000	0,000
-100	0	0,51	83	1,23	0,000	0,000
-100	100	0,41	132	1,23	0,000	0,000
-100	200	0,24	152	1,96	0,000	0,000
-100	300	0,16	161	1,96	0,000	0,000
-100	400	0,11	166	1,96	0,000	0,000
-100	500	0,09	169	3,13	0,000	0,000
0	-500	0,08	0	3,13	0,000	0,000
0	-400	0,11	0	1,96	0,000	0,000
0	-300	0,16	0	1,96	0,000	0,000
0	-200	0,24	0	1,96	0,000	0,000
0	-100	0,45	0	1,23	0,000	0,000
0	0	0,29	350	0,77	0,000	0,000
0	100	0,56	181	0,77	0,000	0,000
0	200	0,28	180	1,23	0,000	0,000
0	300	0,17	180	1,96	0,000	0,000
0	400	0,12	180	1,96	0,000	0,000
0	500	0,09	180	3,13	0,000	0,000
100	-500	0,08	349	3,13	0,000	0,000
100	-400	0,11	346	1,96	0,000	0,000

100	-300	0,15	342	1,96	0,000	0,000
100	-200	0,22	334	1,96	0,000	0,000
100	-100	0,35	318	1,23	0,000	0,000
100	0	0,50	277	1,23	0,000	0,000
100	100	0,40	229	1,23	0,000	0,000
100	200	0,24	208	1,96	0,000	0,000
100	300	0,16	199	1,96	0,000	0,000
100	400	0,11	194	1,96	0,000	0,000
100	500	0,09	192	3,13	0,000	0,000
200	-500	0,08	338	3,13	0,000	0,000
200	-400	0,10	334	1,96	0,000	0,000
200	-300	0,13	327	1,96	0,000	0,000
200	-200	0,17	316	1,96	0,000	0,000
200	-100	0,22	299	1,96	0,000	0,000
200	0	0,26	273	1,23	0,000	0,000
200	100	0,23	246	1,96	0,000	0,000
200	200	0,18	226	1,96	0,000	0,000
200	300	0,13	215	1,96	0,000	0,000
200	400	0,10	207	1,96	0,000	0,000
200	500	0,08	202	3,13	0,000	0,000
300	-500	0,07	329	3,13	0,000	0,000
300	-400	0,08	324	3,13	0,000	0,000
300	-300	0,10	316	1,96	0,000	0,000
300	-200	0,13	305	1,96	0,000	0,000
300	-100	0,15	290	1,96	0,000	0,000
300	0	0,16	272	1,96	0,000	0,000
300	100	0,15	253	1,96	0,000	0,000
300	200	0,13	237	1,96	0,000	0,000
300	300	0,11	226	1,96	0,000	0,000
300	400	0,09	217	3,13	0,000	0,000
300	500	0,07	211	3,13	0,000	0,000
400	-500	0,06	322	3,13	0,000	0,000
400	-400	0,07	315	3,13	0,000	0,000
400	-300	0,08	308	3,13	0,000	0,000
400	-200	0,10	297	1,96	0,000	0,000
400	-100	0,11	285	1,96	0,000	0,000
400	0	0,11	271	1,96	0,000	0,000
400	100	0,11	257	1,96	0,000	0,000
400	200	0,10	244	1,96	0,000	0,000
400	300	0,09	234	3,13	0,000	0,000
400	400	0,07	226	3,13	0,000	0,000
400	500	0,06	219	3,13	0,000	0,000
500	-500	0,05	315	3,13	0,000	0,000
500	-400	0,06	309	3,13	0,000	0,000
500	-300	0,07	302	3,13	0,000	0,000
500	-200	0,08	292	3,13	0,000	0,000
500	-100	0,08	282	3,13	0,000	0,000
500	0	0,08	271	3,13	0,000	0,000
500	100	0,08	260	3,13	0,000	0,000
500	200	0,08	249	3,13	0,000	0,000
500	300	0,07	240	3,13	0,000	0,000
500	400	0,06	232	3,13	0,000	0,000
500	500	0,05	225	3,13	0,000	0,000

**მაქსიმალური კონცენტრაციები და წილები ნივთიერებათა მიხედვით
(საანგარიშო მოედნები)**

ნივთიერება: 0101 ალუმინის ოქსიდი

მოედანი: 1

მაქსიმალური კონცენტრაციების ველი

კოორდ X(მ)	კოორდ Y(მ)	კონცენტრ. (ზღვ-ს წილი)	ქარის მიმართ.	ქარის სიჩქ.	ფონი (ზღვ-ს წილი)	ფონი გამორიცხვამდე
0	0	6,94	309	0,91	0,000	0,000
მოედანი	საამქრო	წყარო	წილი ზღვ-ში	წილი %		
0	0	9	1,86	26,83		
0	0	8	1,74	25,02		
-100	0	6,42	54	0,91	0,000	0,000
მოედანი	საამქრო	წყარო	წილი ზღვ-ში	წილი %		
0	0	7	1,63	25,33		
0	0	6	1,60	24,87		

ნივთიერება: 0301 აზოტის ორჟანგი

მოედანი: 1

მაქსიმალური კონცენტრაციების ველი

კოორდ X(მ)	კოორდ Y(მ)	კონცენტრ. (ზღვ-ს წილი)	ქარის მიმართ.	ქარის სიჩქ.	ფონი (ზღვ-ს წილი)	ფონი გამორიცხვამდე
0	100	0,84	181	0,76	0,000	0,000
მოედანი	საამქრო	წყარო	წილი ზღვ-ში	წილი %		
0	0	3	0,28	33,37		
0	0	2	0,27	32,68		
-100	0	0,76	83	1,22	0,000	0,000
მოედანი	საამქრო	წყარო	წილი ზღვ-ში	წილი %		
0	0	2	0,25	33,40		
0	0	3	0,24	32,10		

ნივთიერება: 0330 გოგირდის ორჟანგი

მოედანი: 1

მაქსიმალური კონცენტრაციების ველი

კოორდ X(მ)	კოორდ Y(მ)	კონცენტრ. (ზღვ-ს წილი)	ქარის მიმართ.	ქარის სიჩქ.	ფონი (ზღვ-ს წილი)	ფონი გამორიცხვამდე
0	100	0,06	181	0,93	0,000	0,000
მოედანი	საამქრო	წყარო	წილი ზღვ-ში	წილი %		
0	0	3	0,02	29,79		
0	0	2	0,02	29,05		
-100	0	0,05	84	1,44	0,000	0,000
მოედანი	საამქრო	წყარო	წილი ზღვ-ში	წილი %		
0	0	2	0,01	27,27		
0	0	3	0,01	26,41		

ნივთიერება: 0337 ნახშირბადის ოქსიდი

მოედანი: 1

მაქსიმალური კონცენტრაციების ველი

კოორდ X(მ)	კოორდ Y(მ)	კონცენტრ. (ზდკ-ს წილი)	ქარის მიმართ.	ქარის სიჩქ.	ფონი (ზდკ-ს წილი)	ფონი გამორიცხვამდე
0	100	0,05	181	0,78	0,000	0,000
მოედანი	საამქრო	წყარო	წილი ზდკ-ში	წილი %		
0	0	3	0,02	33,04		
0	0	2	0,02	32,34		
-100	0	0,05	83	1,25	0,000	0,000
მოედანი	საამქრო	წყარო	წილი ზდკ-ში	წილი %		
0	0	2	0,02	32,68		
0	0	3	0,02	31,43		

ნივთიერება: 6009 აზოტის ორჟანგი, გოგირდის ორჟანგი

მოედანი: 1

მაქსიმალური კონცენტრაციების ველი

კოორდ X(მ)	კოორდ Y(მ)	კონცენტრ. (ზდკ-ს წილი)	ქარის მიმართ.	ქარის სიჩქ.	ფონი (ზდკ-ს წილი)	ფონი გამორიცხვამდე
0	100	0,56	181	0,77	0,000	0,000
მოედანი	საამქრო	წყარო	წილი ზდკ-ში	წილი %		
0	0	3	0,19	33,22		
0	0	2	0,18	32,53		
-100	0	0,51	83	1,23	0,000	0,000
მოედანი	საამქრო	წყარო	წილი ზდკ-ში	წილი %		
0	0	2	0,17	33,06		
0	0	3	0,16	31,78		

მაქსიმალური კონცენტრაციები და წილები ნივთიერებათა მიხედვით (საანგარიშო წერტილები)

წერტილთა ტიპები:

- 0 - მომხმარებლის საანგარიშო წერტილი
- 1 - წერტილი დაცვის ზონის საზღვარზე
- 2 - წერტილი საწარმო ზონის საზღვარზე
- 3 - წერტილი სანიტარულ-დაცვითი ზონის საზღვარზე
- 4 - წერტილი დასახლებული ზონის საზღვარზე
- 5 - წერტილი შენობის საზღვარზე

ნივთიერება: 0101 ალუმინის ოქსიდი

№	კოორდ X(მ)	კოორდ Y(მ)	სიმაღლ. (მ)	კონცენტრ. (ზდკ-ს წილი)	ქარის მიმართ.	ქარის სიჩქ.	ფონი (ზდკ-ს წილი)	ფონი გამორიცხვამდე	წერტილ. ტიპი
2	-500	0	2	0,57	86	12,07	0,000	0,000	0
მოედანი	საამქრო	წყარო	წილი ზდკ-ში	წილი %					
0	0	6	0,12	20,56					
0	0	7	0,12	20,20					
3	0	500	2	0,54	185	12,07	0,000	0,000	0
მოედანი	საამქრო	წყარო	წილი ზდკ-ში	წილი %					
0	0	9	0,11	21,36					
0	0	8	0,11	21,05					

ნივთიერება: 0301 აზოტის ორჟანგი

№	კოორდ X(მ)	კოორდ Y(მ)	სიმაღლ. (მ)	კონცენტრ. (ზდკ-ს წილი)	ქარის მიმართ.	ქარის სიჩქ.	ფონი (ზდკ-ს წილი)	ფონი გამორიცხვამდე	წერტილ. ტიპი
3	0	500	2	0,12	180	3,10	0,000	0,000	0
მოედანი	საამქრო	წყარო	წილი	ზდკ-ში	წილი %				
0	0	1		0,04	35,39				
0	0	3		0,03	21,58				
2	-500	0	2	0,12	89	3,10	0,000	0,000	0
მოედანი	საამქრო	წყარო	წილი	ზდკ-ში	წილი %				
0	0	1		0,04	36,14				
0	0	2		0,03	21,65				

ნივთიერება: 0330 გოგირდის ორჟანგი

№	კოორდ X(მ)	კოორდ Y(მ)	სიმაღლ. (მ)	კონცენტრ. (ზდკ-ს წილი)	ქარის მიმართ.	ქარის სიჩქ.	ფონი (ზდკ-ს წილი)	ფონი გამორიცხვამდე	წერტილ. ტიპი
3	0	500	2	0,02	180	2,23	0,000	0,000	0
მოედანი	საამქრო	წყარო	წილი	ზდკ-ში	წილი %				
0	0	1		0,02	77,51				
0	0	3		1,5e-3	7,51				
2	-500	0	2	0,02	90	2,23	0,000	0,000	0
მოედანი	საამქრო	წყარო	წილი	ზდკ-ში	წილი %				
0	0	1		0,02	78,47				
0	0	2		1,4e-3	7,30				

ნივთიერება: 0337 ნახშირბადის ოქსიდი

№	კოორდ X(მ)	კოორდ Y(მ)	სიმაღლ. (მ)	კონცენტრ. (ზდკ-ს წილი)	ქარის მიმართ.	ქარის სიჩქ.	ფონი (ზდკ-ს წილი)	ფონი გამორიცხვამდე	წერტილ. ტიპი
3	0	500	2	9,1e-3	180	1,98	0,000	0,000	0
მოედანი	საამქრო	წყარო	წილი	ზდკ-ში	წილი %				
0	0	1		4,5e-3	49,56				
0	0	3		1,5e-3	16,84				
2	-500	0	2	8,8e-3	89	1,98	0,000	0,000	0
მოედანი	საამქრო	წყარო	წილი	ზდკ-ში	წილი %				
0	0	1		4,5e-3	50,54				
0	0	2		1,5e-3	16,79				

ნივთიერება: 6009 აზოტის ორჟანგი, გოგირდის ორჟანგი

№	კოორდ X(მ)	კოორდ Y(მ)	სიმაღლ. (მ)	კონცენტრ. (ზდკ-ს წილი)	ქარის მიმართ.	ქარის სიჩქ.	ფონი (ზდკ-ს წილი)	ფონი გამორიცხვამდე	წერტილ. ტიპი
3	0	500	2	0,09	180	3,13	0,000	0,000	0
მოედანი	საამქრო	წყარო	წილი	ზდკ-ში	წილი %				
0	0	1		0,04	40,50				
0	0	3		0,02	19,88				
2	-500	0	2	0,09	89	3,13	0,000	0,000	0
მოედანი	საამქრო	წყარო	წილი	ზდკ-ში	წილი %				
0	0	1		0,04	41,29				
0	0	2		0,02	19,91				