

შეზღუდული პასუხისმგებლობის
საზოგადოება "მშენებელი 2019"-ის
დირექტორი

_____ /უ. ხვედელიძე/

"

_____ " _____ 2020 წ.

შეზღუდული პასუხისმგებლობის საზოგადოება "მშენებელი 2019"


ასფალტის ქარხანა

(ხაშურის რაიონი სოფელი აგარები, ს/კ 69.02.68.653)

გარემოზე ზემოქმედების შეფასების ანგარიში

შემსრულებელი:
შპს „ეკოლცენტრი“
მობ: 593 31-37-80

დირექტორი



გ. დარციმელია

ანოტაცია

შეზღუდული პასუხისმგებლობის საზოგადოება „მშენებელი 2019“-ის ასფალტის ქარხნის დაგეგმილი საქმიანობის “გარემოზე ზემოქმედების შეფასების ანგარიში” წარმოადგენს საქართველოს კანონმდებლობით გათვალისწინებული გარემოსდაცვითი დამასაბუთებელი დოკუმენტაციის შემადგენელ ნაწილს, რომელიც მუშავდება “გარემოსდაცვითი შეფასების კოდექსი” საქართველოს კანონით, აგრეთვე გარემოსდაცვითი საკანონმდებლო და ნორმატიული აქტებით დადგენილი მოთხოვნებიდან გამომდინარე, დაგეგმილი საქმიანობისათვის გარემოსდაცვითი გადაწყვეტილების მისაღებად საჭირო პროცედურების გასავლელად.

საწარმო ობიექტის განლაგების ტერიტორიაზე, დასახული მიზნებისა და დაგეგმილი ტექნოლოგიური პროცესების შესატყვისი რეგლამენტის განხორციელებით - დაგეგმილი საქმიანობის რეალიზაცია წარმოშობს სოციალურ და ბუნებრივ გარემოზე ზემოქმედებას.

წარმოდგენილ დოკუმენტაციაში შეფასებულია ამ დაგეგმილი საქმიანობის შედეგად წარმოქმნილი მავნე ნივთიერებების ემისიების დასაშვები საპროექტო ნორმატივები - ბუნებრივი გარემოს მდგომარეობის ქვეყანაში მიღებული ხარისხობრივი ნორმების, სანიტარიულ - ჰიგიენური მოთხოვნების, საწარმო ობიექტის განლაგების რაიონის ეკოლოგიური და კლიმატურ-მეტეოროლოგიური პირობების, ემისიების პარამეტრებისა და სხვა ფაქტორების გათვალისწინებით.

წინამდებარე დოკუმენტაციაში, ბუნებრივ და სოციალურ გარემოზე ზემოქმედების ოდენობისა და ხასიათის განსაზღვრის მიზნით, დადგენილია ზემოქმედების ფაქტორები, ძირითადი ობიექტები, გავრცელების მასშტაბი, შეფასებულია ზემოქმედების სახეები, მათი წარმოქმნის ალბათობა და მოცემულია ზემოქმედებით გამოწვეული ახალი მდგომარეობის ანალიზი, გამოვლენილია ზემოქმედების შემცირების შესაძლებლობები, ყველა სახის ემისიებისა და ნარჩენების მინიმიზაციის, მართვისა და უტილიზაციის საშუალებები, საწარმოს ფუნქციონირების შესაძლო შედეგები საზოგადოების სოციალურ - ეკონომიკურ მდგომარეობაზე, მოსახლეობის საცხოვრებელ გარემოსა და ჯანმრთელობაზე, აგრეთვე გარემოს ცალკეულ კომპონენტებზე და კომპლექსებზე.

დოკუმენტაციაში განსაზღვრულია ზემოქმედების კონტროლისა და მონიტორინგის მეთოდები, გარემოზე ზემოქმედების დადგენილი და შესაძლო უარყოფითი გავლენის თავიდან აცილების ან შერბილების ღონისძიებები, ქვეყანაში მიღებული, საკანონმდებლო და ნორმატიული ბაზის მოთხოვნების შესაბამისად.

სარჩევი

გვერდი

-	ანოტაცია	1
-	გამოყენებულ ცნებათა განმარტებები	4
1	შესავალი	7
1.1	- გარემოზე ზემოქმედების შეფასების ანგარიშის შინაარსი	7
1.2	- გარემოზე ზემოქმედების შეფასების ნორმატიული და სამართლებრივი ასპექტები	9
1.3	- დაგეგმილი საქმიანობის საწარმოო ობიექტის ფუნქციონირების საფუძვლები	13
2	გარემოს არსებული მდგომარეობის ანალიზი	15
2.1	- საპროექტო ტერიტორიის ადგილმდებარეობა	15
2.2	- საკვლევი ტერიტორიის გეოლოგიური პირობები	19
2.3	- ტერიტორიის კლიმატური მახასიათებლები	21
2.4	- ზედაპირული წყლები	24
2.5	- ძირითადი ნიადაგები და ლანდშაფტები	25
2.6	- ფაუნა-ფლორა	26
2.7	- დაცული ტერიტორიები	29
2.8	- ეკოლოგიური მდგომარეობის ანალიზი	31
2.9	- წყლის ობიექტების დაბინძურების მდგომარეობა	34
2.10	- ნიადაგის დაბინძურების საკითხები.	34
2.11	- რადიაციული ფონის შეფასება	34
2.12	- გარემოზე ფიზიკური ზემოქმედების ფაქტორები	35
2.12.1	- ხმაური	35
2.12.2	- ვიბრაცია	41
2.12.3	- ელექტრომაგნიტური გამოსხივება	41
3	საწარმოო ობიექტის ბუნებრივ და სოციალურ გარემოზე ზემოქმედების დახასიათება	42
3.1	- საწარმოო ობიექტის ტექნოლოგიური სქემა და რეგლამენტი	42
3.2	- მოთხოვნები ბუნებრივ და ენერგეტიკულ რესურსებზე	50
3.3	- საქმიანობით გამოწვეული ზეგავლენის ანალიზი	51
4	გარემოს მდგომარეობის რაოდენობრივი და ხარისხობრივი მახასიათებლების ცვლილებების პროგნოზი	53
4.1	- ატმოსფერული ჰაერი	53
4.2	- ზემოქმედება წყლის ხარისხზე	64
4.3	- ზემოქმედება ზედაპირულ წყლებზე	67
4.4	- ნიადაგების და გრუნტის ხარისხობრივი მდგომარეობის შეფასება და ნიადაგების დაბინძურების ფაქტორი	67
4.5	- ზემოქმედება ბიოლოგიურ გარემოზე	69
4.6	- ზემოქმედება დაცულ ტერიტორიებზე	69
4.7	- ზემოქმედება ადამიანის ჯანმრთელობასა და უსაფრთხოებაზე	70
4.8	- მიწისქვეშა წყლების დაბინძურების რისკები	70
5	საქმიანობის შედეგად შესაძლებელი ავარიული სიტუაციების აღბათობა და მათი მოსალოდნელი შედეგების თავიდან აცილების წინადადებები	72
5.1	შესაძლებელი ავარიული სიტუაციების აღბათობის განსაზღვრა და მათი მოსალოდნელი შედეგების შეფასება	74
5.2	ავარიის შესახებ შეტყობინება	75
5.3.	საწარმოს მიმდინარე საქმიანობის პროცესში ფიზიკურ და სოციალურ გარემოზე ნეგატიური ზემოქმედების შერბილების ღონისძიებათა გეგმა	77
6	საქმიანობის ეკოლოგიური, სოციალური და ეკონომიკური შედეგების შეფასება	80
7	გარემოში მავნე ნივთიერებათა გამოყოფის შემცირების ტექნიკური საშუალებები	85

8.	ნარჩენების მართვის გეგმა	87
8.1	საკანონმდებლო საფუძველი	87
8.2.	ნარჩენების მართვის გეგმის მიზნები და ამოცანები	87
8.3.	ნარჩენების მართვის იერარქია და პრინციპები	88
8.4.	საქმიანობის განხორციელების პროცესში წარმოქმნილი ნარჩენების სახეობები და მიახლოებითი რაოდენობები	89
8.5.	ნარჩენების მართვის პროცესის აღწერა	91
8.6.	ნარჩენების დროებითი შენახვის მეთოდები და პირობები	92
8.7.	ნარჩენების დამუშავება/საბოლოო განთავსება	93
8.8.	ნარჩენებთან უსაფრთხო მოპყრობის ზოგადი მოთხოვნები	95
8.9.	ნარჩენებზე კონტროლის მეთოდები	96
9	ნარჩენი (კუმულატიური) ზეგავლენის კონტროლისა და მონიტორინგის მეთოდები	98
10	პროექტის ალტერნატიული ვარიანტები	99
10.1	- პროექტის განხორციელების ალტერნატიული ვარიანტების ანალიზი	99
10.2	- არაქმედების ალტერნატიული ვარიანტი	100
10.3	- მტვერგამჭიმენდი სისტემის ალტერნატიული ვარიანტები	101
10.4	- ტექნოლოგიური ალტერნატივები	102
10.5	- საწარმოს სიმძლავრეების ალტერნატივები	103
10.6.	- ტერიტორიის შერჩევის ალტერნატივები	103
11	გარემოზე დადგენილ ზემოქმედებათა ფაქტორების შედეგად მიღებული “გარემოს მოსალოდნელი მდგომარეობის” პროგნოზი	104
12	საქმიანობის გარემოსდაცვითი მენეჯმენტის და მონიტორინგის გეგმა	105
13	- საქმიანობის შეწყვეტის შემთხვევაში გარემოს პირვანდელ მდგომარეობამდე აღდგენის პირობები	117
13.1	- მოკლევადიანი გაჩერება ან რემონტი	117
13.2	- ექსპლუატაციის ხანგრძლივი შეწყვეტა ან კონსერვაცია	117
13.3	- ობიექტის ლიკვიდაცია	118
14	სკოპინგის ეტაპზე საზოგადოების ინფორმირებისა და მათ მიერ წარმოდგენილი მოსაზრებებისა და შენიშვნების შეფასება	119
15	ძირითადი შედეგები და დასკვნები	120
-	გამოყენებული ლიტერატურა	122
-	დანართი: საილუსტრაციო მასალა და გათვლების მონაცემები	123
-	- საწარმოო ობიექტის გენგეგმა გაფრქვევის წყაროთა ჩვენებით	124
-	- საწარმოო ობიექტის განლაგების სიტუაციური რუკა	125
-	- გზმ-ს ანაგარიშის მომზადების მონაწილეთა ექსპერტთა სია	126
-	- სკოპინგის ანგარიშის საზოგადოებრივი განხილვაში მონაწილეთა შენიშვნებზე პასუხები	127
-	- გათვლების მონაცემები	128

გამოყენებულ ცნებათა განმარტებები

“ატმოსფეროს დაბინძურების პოტენციალი (ადპ)” – მეტეოროლოგიური ფაქტორების კომპლექსი, რომელიც განაპირობებს ატმოსფეროს უნარს, განაზავოს ჰაერში არსებული მინარევები;

“ატმოსფერულ ჰაერში მავნე ნივთიერების ზღვრულად დასაშვები კონცენტრაცია(ზდკ)” – მავნე ნივთიერების მაქსიმალური კონცენტრაცია დროის გარკვეულ მონაკვეთში(20-30 წთ, 24 სთ), რომელიც არ ახდენს არც უშუალო და არც რაიმენაირ ზეგავლენას ადამიანის ორგანიზმზე, მის აწმყო და მომავალ თაობებზე შორეული შედეგების ჩათვლით, არ აქვეითებს შრომის უნარიანობას და არ აუარესებს მათ თვითშეგრძნებებს;

“გარემოს დაბინძურება (მავნე ნივთიერებების ემისია)” – გარემოს კომპონენტებში შენარევების არსებობა, ან მათ შემადგენლობაში მუდმივად არსებული ნივთიერებების ნორმალური თანაფარდობის შეცვლა, რომელმაც შეიძლება უარყოფითად იმოქმედოს მოსახლეობის ცხოვრების პირობებზე და ჯანმრთელობაზე, აგრეთვე გარემო ფაქტორებზე;

“გარემოზე ზემოქმედების ნებართვა” – საქართველოს გარემოს დაცვისა და ბუნებრივი რესურსების სამინისტროს მიერ საქართველოს კანონმდებლობით დადგენილი წესითა და ფორმით, განუსაზღვრელი ვადით მინიჭებული უფლება, რომელიც გაიცემა საქმიანობის განმახორციელებელზე და საქმიანობის დაწყების სამართლებრივი საფუძველია;

“გარემოზე ზემოქმედების შეფასება (გზშ)” – დაგეგმილი საქმიანობის შესწავლისა და გამოკვლევის პროცედურა, რომლის მიზანია გარემოს ცალკეული ელემენტების, ადამიანის, ასევე ლანშაფტის და კულტურული მემკვიდრეობის დაცვა, ადამიანის ჯანმრთელობაზე და უსაფრთხოებაზე, მცენარეულ საფარსა და ცხოველთა სამყაროზე, ნიადაგზე, ატმოსფერულ ჰაერზე, წყლის ობიექტებზე, კლიმატზე, ეკოსისტემებზე და ისტორიულ – კულტურულ ძეგლებზე ან ყველა ჩამოთვლილი ფაქტორების ერთიანობაზე (მათ შორის, ამ ფაქტორების ზეგავლენა კულტურულ მემკვიდრეობაზე და სოციალურ-ეკონომიკურ ფასეულობებზე) პირდაპირი და არაპირდაპირი (პოტენციური) მოსალოდნელი ზემოქმედების შესწავლა, გამოვლენა, აღწერა და გარემოს ახალი მდგომარეობის ანალიზი;

“გარემო” – ბუნებრივი გარემოსა და ადამიანის მიერ სახეცვლილი (კულტურული) გარემოს ერთობლიობა, რომელიც მოიცავს ურთიერთდამოკიდებულებაში მყოფ ცოცხალ და არაცოცხალ, შენარჩუნებულ და ადამიანის მიერ სახეცვლილ ბუნებრივ ელემენტებს;

“გარემოს დაცვა” – ადმინისტრაციულ, სამეურნეო, ტექნოლოგიურ, პოლიტიკურ-სამართლებრივ და საზოგადოებრივ ღონისძიებათა ერთობლიობა, რომელიც უზრუნველყოფს გარემოში არსებული ბუნებრივი წონასწორობის შენარჩუნებას და აღდგენას;

“გარემოს დაცვის სამენეჯმენტო სისტემა” – საქმიანობის ობიექტის მართვის სისტემისა და ბიზნეს-სტრატეგიის შემადგენელი ნაწილი, რომელიც მოიცავს გარემოზე ზემოქმედების სააკითხებთან პირდაპირ და არაპირდაპირ დაკავშირებულ, ობიექტის

ფუნქციონირების ყველა ასპექტს (გარემოს დაცვის სამენეჯმენტო გეგმის, გარემოსდაცვითი პოლიტიკის, ორგანიზაციისა და საკადრო უზრუნველყოფის ჩათვლით);

“ინვესტორი” – საქმიანობის განმახორციელებელი სუბიექტი, რომელიც არის საქმიანობის ინიციატორი და მიმართავს გარემოსდაცვითი ნებართვის გამცემ ორგანოს კანონით განსაზღვრული ჩამონათვალის შესაბამისი ნებართვის მისაღებად;

“გარემოს დაცვის ნორმები” – გარემოზე საქმიანობის ზემოქმედების ისეთი ნორმები, რომლებიც უზრუნველყოფენ გარემოს ეკოლოგიურ წონასწორობას. ამ მიზნით დაწესებული გარემოს მდგომარეობის ხარისხობრივი ნორმები – ატმოსფერულ ჰაერში, წყალში და ნიადაგში ადამიანის ჯანმრთელობისა და ბუნებრივი გარემოსათვის მავნე ნივთიერებათა კონცენტრაციებისა და მიკროორგანიზმების რაოდენობათა ზღვრულად დასაშვები ნორმები, ხმაურის, ვიბრაციის, ულტრაბგერებისა და სხვა სახის ფიზიკური ზემოქმედების ზღვრულად დასაშვები ნორმები, რადიაციული ზემოქმედების ზღვრულად დასაშვები ნორმები, გარემოში მავნე ნივთიერებათა ემისიისა და მიკროორგანიზმებით გარემოს დაბინძურების ზღვრულად დასაშვები ნორმები, გარემოში ქიმიურ საშუალებათა გამოყენების ნორმები, ეკოლოგიური მოთხოვნები პროდუქციისადმი, გარემოზე დატვირთვის ნორმები;

“ლიცენზია” – ადმინისტრაციული ორგანოს მიერ ადმინისტრაციული აქტის საფუძველზე პირისათვის კანონით დადგენილი პირობების დაკმაყოფილების საფუძველზე მინიჭებული განსაზღვრული საქმიანობის განხორციელების უფლება;

“სარგებლობის ლიცენზია” – ლიცენზიის სახეობა, რომლითაც პირს ენიჭება სახელმწიფო რესურსებით სარგებლობის უფლება;

“საქმიანობის ლიცენზია” – ლიცენზიის სახეობა, რომლითაც პირს ენიჭება განსაზღვრული კონკრეტული ლიცენზირებადი საქმიანობის განხორციელების უფლება;

“გენერალური ლიცენზია” – უფლება, როდესაც პირს შეუძლია ერთიანი ზოგადი ლიცენზიის საფუძველზე განახორციელოს მსგავსი ტიპის საქმიანობები და ვალდებული არ არის ცალ-ცალკე მოიპოვოს თითოეული საქმიანობის ლიცენზია;

“სპეციალური ლიცენზია” – უფლება, როდესაც პირს შეუძლია განახორციელოს რომელიმე ვიწრო საქმიანობა ლიცენზირებადი საქმიანობის ზოგადი სახეობიდან და ვალდებულია წარმოადგინოს მხოლოდ სპეციალური სალიცენზიო პირობების დამაკმაყოფილებელი ფაქტობრივი გარემოებები;

“სალიცენზიო მოწმობა” – ლიცენზიის უფლების დამადასტურებელი საბუთი;

“მდგრადი განვითარება” – საზოგადოების განვითარების ისეთი სისტემა, რომელიც საზოგადოების ეკონომიკური განვითარებისა და გარემოს დაცვის ინტერესებით უზრუნველყოფს ადამიანის ცხოვრების დონის ხარისხის ზრდას და მომავალი თაობების უფლებას – ისარგებლონ შეუქცევადი რაოდენობრივი და ხარისხობრივი ცვლილებებისაგან მაქსიმალურად დაცული ბუნებრივი რესურსებითა და გარემოთი;

“მნიშვნელოვანი რეკონსტრუქცია, ტექნიკური და ტექნოლოგიური განახლება” – ისეთი რეკონსტრუქცია, ტექნიკური და ტექნოლოგიური განახლება, რომელიც

ძირეულად ცვლის საქმიანობის პარამეტრებს და რომელთა განსახორციელებლად საჭიროა ტექნიკურ-ეკონომიკური დასაბუთების პროექტის დამუშავება;

“ნებართვა” – კანონით გათვალისწინებული, განსაზღვრული ან განუსაზღვრელი ვადით ქმედების განხორციელება, რომელიც უკავშირდება ობიექტს და ადასტურებს ამ განზრახვის კანონით დადგენილ პირობებთან შესაბამისობას;

“სანებართვო მოწმობა” – ნებართვის ფლობის დამადასტურებელი საბუთი;

“საკონსულტაციო ფირმა” – იურიდიული პირი, რომელსაც თავისი წესდების შესაბამისად უფლება აქვს გასწიოს კონსულტაცია გარემოსდაცვითი საქმიანობის სფეროში (მათ შორის, დაგეგმილი საქმიანობის გარემოსდაცვითი ტექნიკურ-ეკონომიკური დასაბუთების პროექტების დამუშავებაში);

“საუკეთესო ტექნოლოგია” – გარემოსდაცვითი თვალსაზრისით საუკეთესო, გამოყენებადი და ეკონომიკურად ხელმისაწვდომი ტექნოლოგია, რომელიც ყველაზე უფრო ეფექტურია გარემოზე მავნე ზემოქმედების თავიდან აცილების, მინიმუმამდე შემცირების, ან გარდაქმნის თვალსაზრისით, შესაძლოა არ იყოს ფართოდ დანერგილი და გავრცელებული, მაგრამ მისი ათვისება, დანერგვა და გამოყენება შესაძლებელია ტექნიკური თვალსაზრისით, შესაძლოა ეკონომიკურად არ განაპირობებდეს მნიშვნელოვნად მაღალი ღირებულების ხარჯზე ზღვრული გარემოსდაცვითი სარგებლის მიღების მიზანშეწონილობას, მაგრამ იგი, ამავე დროს, ეკონომიკური თვალსაზრისით ხელმისაწვდომია საქმიანობის სუბიექტისათვის;

“საქმიანობა” – სამეწარმეო, სამეურნეო ან ყველა სხვაგვარი საქმიანობა, განსახლებისა და განვითარების გეგმებისა და პროექტების განხორციელება, ინფრასტრუქტურული პროექტების, განაშენიანებისა და სექტორული განვითარების გეგმების, საქართველოს ტერიტორიაზე არსებული წყლის, ტყის, მიწის, წიაღისა და სხვა ბუნებრივი რესურსების დაცვის, გამოყენებისა და სარგებლობის პროექტებისა და პროგრამების განხორციელების ჩათვლით, ასევე არსებული საწარმოების მნიშვნელოვანი რეკონსტრუქცია და ტექნიკურ-ტექნოლოგიური განახლება;

“საქმიანობის განმახორციელებელი” – ფიზიკური ან იურიდიული პირი, აგრეთვე კანონით გათვალისწინებული სხვა ორგანიზაციული წარმონაქმნი (რომელიც არ არის იურიდიული პირი), რომელიც არის ეკოლოგიური ექსპერტიზისადმი დაქვემდებარებული საქმიანობის განხორციელების ინიციატორი და მიმართავს შესაბამის ორგანოს ეკოლოგიური ექსპერტიზისადმი დაქვემდებარებული საქმიანობის განხორციელების უფლების მისაღებად;

“ფონური დაბინძურება” – გარემოს კომპონენტების დაბინძურების ყველა არსებული წყაროების ერთობლივი მოქმედება, რომელიც ჩამოყალიბდა გარკვეულ რაიონში, ახალი ობიექტის მშენებლობისას ან არსებული წყაროების სავარაუდო გაფართოების მომენტისათვის;

1. შესავალი

შეზღუდული პასუხისმგებლობის საზოგადოება „მშენებელი 2019“-ის ასფალტის ქარხნის დაგეგმილი საქმიანობის “გარემოზე ზემოქმედების შეფასების ანგარიში” წარმოადგენს საქართველოს კანონმდებლობით გათვალისწინებული გარემოსდაცვითი დამასაბუთებელი დოკუმენტაციის შემადგენელ ნაწილს, რომელიც მუშავდება “გარემოსდაცვითი შეფასების კოდექსი“-ს საქართველოს კანონით, აგრეთვე გარემოსდაცვითი საკანონმდებლო და ნორმატიული აქტებით დადგენილი მოთხოვნებიდან გამომდინარე - დაგეგმილი საქმიანობისათვის გარემოსდაცვითი გადაწყვეტილების მისაღებად საჭირო პროცედურების გასავლელად.

დოკუმენტაციის მიზანია, არსებული საქმიანობისათვის გარემოსდაცვითი გადაწყვეტილების მისაღებად დამუშავებული გარემოსდაცვითი ტექნიკურ-ეკონომიკური დასაბუთება - საწარმოო ობიექტის პროექტირებისა და ოპერირების პირობების სპეციფიკის გათვალისწინებით, რისთვისაც აუცილებელია ობიექტურად განისაზღვროს გარემოზე მოსალოდნელი ზემოქმედების ძირითადი ასპექტები, შესწავლილ იქნეს საწარმოს განლაგების რაიონის ბუნებრივი და სოციალური გარემოს არსებული მდგომარეობა, შეფასდეს ამ გარემოზე დაგეგმილი საქმიანობის საწარმოო ობიექტის გავლენის მასშტაბები და წარმოდგენილ იქნეს მოსაზრებები უარყოფითი ზემოქმედების პარამეტრების რეგულირების მისაღწევად.

აღნიშნული საქმიანობის სპეციფიკაზე დაყრდნობით, წარმოდგენილ დოკუმენტაციაში, საწარმოო ობიექტის განლაგების რაიონისათვის დამახასიათებელი მეტეოროლოგიურ-კლიმატური და არსებული ეკოლოგიური პირობების გათვალისწინებით, საფუძვლიანი ანალიზია ჩატარებული ბუნებრივი და სოციალური გარემოს ცალკეული კომპონენტების დაცვის უზრუნველსაყოფად.

1.1. გარემოზე ზემოქმედების შეფასების ანგარიშის შინაარსი

წარმოდგენილი დოკუმენტაცია შედგება თავფურცლის, ანოტაციის, სარჩევის, გამოყენებულ ცნებათა განმარტებების და შინაარსობრივი თავებისაგან, აგრეთვე გამოყენებული ლიტერატურის ჩამონათვალისა და დანართებისაგან.

კერძოდ:

1. საქმიანობის განხორციელების ადგილის აღწერას, GIS (გეოინფორმაციული სისტემები) კოორდინატების მითითებით (shp-ფაილთან ერთად), აგრეთვე დაგეგმილი საქმიანობისთვის გარემოს არსებული მდგომარეობის აღწერას;
- ინფორმაციას მიწის კატეგორიისა და მიწათსარგებლობის ფორმის შესახებ, როგორც მშენებლობის, ისე ექსპლუატაციის ეტაპზე;
- ინფორმაციას დაგეგმილი საქმიანობის ფიზიკური მახასიათებლების (სიმძლავრე, მასშტაბი და საწარმოო პროცესი, მათ შორის, შესაძლო საწარმოებელი პროდუქციის ოდენობა, მოთხოვნილი ენერჯია, წარმოებისას გამოსაყენებელი მასალა და ბუნებრივი რესურსები და სხვა) შესახებ;
- ინფორმაციას სადემონტაჟო სამუშაოებისა და მეთოდების შესახებ (საჭიროების შემთხვევაში);

- ინფორმაციას მშენებლობისა და ექსპლუატაციის ეტაპებზე შესაძლო უარყოფითი შედეგების და ემისიების (როგორებიცაა წყლის, ჰაერის, მიწის და წიაღისეულის დაბინძურება, ხმაური, ვიბრაცია, ელექტრომაგნიტური გამოსხივება, სითბური გამოსხივება, რადიაცია) შესახებ;
 - ინფორმაციას იმ ნარჩენების სახეების, მახასიათებლებისა და რაოდენობის შესახებ, რომლებიც შესაძლოა წარმოიქმნას მშენებლობისა და ექსპლუატაციის ეტაპებზე, აგრეთვე, საჭიროების შემთხვევაში, ნარჩენების მართვის სფეროში მოქმედი ნორმატიული აქტებით განსაზღვრულ დამატებით ინფორმაციას;
2. ინფორმაციას გარემოს დაცვის მიზნით შემოთავაზებული დაგეგმილი საქმიანობისა და მისი განხორციელების ადგილის ყველა გონივრული ალტერნატივის შესახებ, შესაბამისი დასაბუთებით, მათ შორის, უმოქმედობის (ნულოვანი) ალტერნატივის შესახებ, რომელიც გულისხმობს საქმიანობის განუხორციელებლობის შემთხვევაში გარემოს არსებული მდგომარეობის ბუნებრივად განვითარების აღწერას, რომლის შეფასებაც შესაძლებელია არსებული ინფორმაციის გამოყენებით და მეცნიერულ ცოდნაზე დაყრდნობით;
 3. ინფორმაციას დაგეგმილი საქმიანობის განხორციელებისას გარემოზე შესაძლო მნიშვნელოვანი ზემოქმედების შესახებ, მათ შორის, მოსახლეობაზე, ადამიანის ჯანმრთელობაზე, ბიომრავალფეროვნებაზე (მათ შორის, მცენარეთა და ცხოველთა სახეობები, ჰაბიტატები, ეკოსისტემები), წყალზე (მათ შორის, ჰიდრომორფოლოგიური ცვლილებები, რაოდენობა, ხარისხი), ჰაერზე, ნიადაგზე (მათ შორის, ნიადაგის მოხსნა), მიწაზე (მათ შორის, ორგანული ნივთიერებები, ეროზია, დატკეპნა, დეგრადაცია), კლიმატზე (მათ შორის, სათბურის გაზების ემისია), ლანდშაფტზე, კულტურულ მემკვიდრეობაზე (მათ შორის, არქიტექტურული და არქეოლოგიური ასპექტები) და მატერიალურ ფასეულობებზე ზემოქმედების შესახებ;
 4. ინფორმაციას ამ ნაწილის „გ“ ქვეპუნქტით გათვალისწინებულ კომპონენტებსა და მათ ურთიერთქმედებაზე დაგეგმილი საქმიანობის განხორციელებით შესაძლო პირდაპირი და არაპირდაპირი, კუმულაციური, ტრანსსასაზღვრო, მოკლევადიანი და გრძელვადიანი, პოზიტიური და ნეგატიური ზემოქმედების შესახებ, რომელიც გამოწვეულია:
 - დაგეგმილი საქმიანობისთვის საჭირო სამშენებლო სამუშაოებით, მათ შორის, საჭიროების შემთხვევაში, სადემონტაჟო სამუშაოებით;
 - ბუნებრივი რესურსების (განსაკუთრებით – წყლის, ნიადაგის, მიწის, ბიომრავალფეროვნების) გამოყენებით, ამ რესურსების ხელმისაწვდომობის გათვალისწინებით;
 - გარემოს დამაბინძურებელი ფაქტორების ემისიით, ხმაურით, ვიბრაციით, რადიაციით, ნარჩენების განთავსებითა და აღდგენით;
 - გარემოზე, ადამიანის ჯანმრთელობაზე ან კულტურულ მემკვიდრეობაზე ზემოქმედების რისკებით (მაგალითად, ავარიის ან კატასტროფის შემთხვევაში);
 - სხვა, არსებულ საქმიანობასთან ან დაგეგმილ საქმიანობასთან კუმულაციური ზემოქმედებით;
 - საქმიანობის კლიმატზე ზემოქმედებით და კლიმატის ცვლილებით განპირობებული საქმიანობის მოწყვლადობით;
 - გამოყენებული ტექნოლოგიით, მასალით ან/და ნივთიერებით;

5. ინფორმაციას დაგეგმილი საქმიანობის განხორციელების შედეგად შესაძლო ინციდენტების განსაზღვრისა და მათი შედეგების შეფასების შესახებ, მათ შორის, ავარიულ სიტუაციებზე რეაგირების სამოქმედო გეგმას;
6. სამოქმედო გეგმას დაგეგმილი საქმიანობის განხორციელებით გამოწვეული გარემოსა და ადამიანის ჯანმრთელობაზე უარყოფითი ზემოქმედების შედეგების, მათი თავიდან აცილების, შემცირების, შერბილებისა და კომპენსაციის ღონისძიებათა შესახებ. ინფორმაცია უნდა მოიცავდეს როგორც საქმიანობის განხორციელების, ისე შემდგომი ექსპლუატაციის ეტაპებს;
7. გარემოზე შეუქცევი ზემოქმედების შეფასებას და მისი აუცილებლობის დასაბუთებას, რაც გულისხმობს გარემოზე შეუქცევი ზემოქმედებით გამოწვეული დანაკარგისა და მიღებული სარგებლის ურთიერთმეწონას გარემოსდაცვით, კულტურულ, ეკონომიკურ და სოციალურ ჭრილში;
8. ინფორმაციას დაგეგმილი საქმიანობის შეწყვეტის შემთხვევაში ამ საქმიანობის დაწყებამდე არსებული გარემოს მდგომარეობის აღდგენის საშუალებების შესახებ;
9. დაგეგმილი საქმიანობის განხორციელებით გამოწვეული გარემოზე მნიშვნელოვანი ზემოქმედების აღწერას, რომელიც განპირობებულია ავარიისა და კატასტროფის რისკის მიმართ საქმიანობის მოწყვლადობით;
10. სკოპინგის ეტაპზე საზოგადოების ინფორმირებისა და მის მიერ წარმოდგენილი მოსაზრებებისა და შენიშვნების შეფასებას;
11. ინფორმაციას კვლევების მეთოდოლოგიის და გარემოს შესახებ ინფორმაციის წყაროების თაობაზე;
12. ამ ნაწილის „1“-„11“ ქვეპუნქტებით გათვალისწინებული ინფორმაციის მოკლე არატექნიკურ რეზიუმეს, საზოგადოების ინფორმირებისა და მონაწილეობის უზრუნველსაყოფად.

1.2. გარემოზე ზემოქმედების შეფასების ნორმატიული და სამართლებრივი ასპექტები

საქართველოს ეკონომიკური პოტენციალის ამღლევა არ უნდა განხორციელდეს გარემოზე უარყოფითი და შეუქცევადი ზემოქმედების ხარჯზე. სასიცოცხლო მნიშვნელობის ობიექტების აგების დროსაც კი აუცილებელია გარემოს დაცვის, გარემოსდაცვითი ღონისძიებების გათვალისწინება და ეკოლოგიური წონასწორობის შენარჩუნება.

ადამიანთა ჯანსაღ გარემოში ცხოვრების გარანტიას იძლევა საქართველოს კონსტიტუცია (მუხლი 37). ამ უფლებათა დაცვა გათვალისწინებულია საქართველოს კანონმდებლობით. შესაბამისი კანონები ასახავენ სახელმწიფოს პოზიციას ამ სფეროში, ითვალისწინებენ საერთაშორისო რიგი კონვენციების მოთხოვნებს და მოიცავენ გარემოს დაცვის ღონისძიებათა მთელ კომპლექსს.

ქვემოთ ჩამოთვლილია საქართველოს კანონები და საერთაშორისო კონვენციები, რომლებიც უშუალოდ დაკავშირებულია გარემოზე ზემოქმედების წინასწარი შეფასების ამოცანასთან.

საერთაშორისო კონვენციები გარემოს დაცვის სფეროში

1. კონვენცია `გარემოსდაცვით საკითხებთან დაკავშირებული ინფორმაციის ხელმისაწვდომობის, გადაწყვეტილების პროცესში საზოგადოების მონაწილეობისა და ამ სფეროში მართლმსაჯულების საკითხებზე ხელმისაწვდომობის შესახებ` ორჰუსი, დანია, 23-25 ივნისი 1998 წ.

2. სახიფათო ნარენების ტრანსსასაზღვრო გადაზიდვასა და მათ განთავსებაზე კონტროლის შესახებ, ბაზელი, 1989 წ.

3. კონვენცია ბიოლოგიური მრავალფეროვნების შესახებ ;

4. კონვენცია ცხოველთა მიგრირებადი სახეობების დაცვაზე

5. კონვენცია გადაშენების პირას მყოფი ველური ფაუნისა და ფლორის სახეობათა საერთაშორისო ვაჭრობის თაობაზე;

6. გაერთიანებული ერების ორგანიზაციის კლიმატის ცვლილების ჩარჩო კონვენცია;

7. გაეროს კონვენცია გაუდაბნობასთან ბრძოლის შესახებ იმ ქვეყანაში, რომლებიც განიცდიან სერიოზულ გვალვას და/ან გაუდაბნობას, განსაკუთრებით აფრიკაში;

8. კონვენცია შორ მანძილზე ჰაერის ტრანსსასაზღვრო დაბინძურების შესახებ;

9. გაერთიანებული ერების ორგანიზაციის კლიმატის ცვლილების ჩარჩო კონვენციის კიოტოს ოქმი;

10. 1987 წლის მონრეალის ოქმი ოზონის შრის დამშლელი ნივთიერებების შესახებ;

11. კონვენცია `საერთაშორისო მნიშვნელობის ჭარბტენიანი, განსაკუთრებით წყლის ფრინველთა საბინადროდ ვარგისი, ტერიტორიების შესახებ` რამსარი, 02.02.1971წ

12. შავი ზღვის დაცვის კონვენცია;

13. 1985 წლის ვენის კონვენცია ოზონის შრის დაცვის შესახებ.

გარემოსდაცვითი კანონები

გარემოს დაცვის სფეროში საქართველოში მიღებულია შემდეგი კანონები:

გარემოზე ზემოქმედების შეფასების პროცესში გათვალისწინებული უნდა იქნას საქართველოს შემდეგი გარემოსდაცვითი კანონები (იხილეთ ცხრილი 1)

ცხრილი 1. საქართველოს გარემოსდაცვითი კანონების ნუსხა

მიღების წელი	კანონის დასახელება	სარეგისტრაციო კოდი	საბოლოო ვარიანტი
1994	საქართველოს კანონი ნიადაგის დაცვის შესახებ	370.010.000.05.001.000.080	14/06/2011
1994	საქართველოს კანონი საავტომობილო გზების შესახებ	310.090.000.05.001.000.089	24/12/2013
1995	საქართველოს კონსტიტუცია	010.010.000.01.001.000.116	04/10/2013
1996	საქართველოს კანონი გარემოს დაცვის შესახებ	360.000.000.05.001.000.184	06/09/2013
1996	საქართველოს კანონი წიაღის შესახებ	380.000.000.05.001.000.140	21/03/2014
1997	საქართველოს კანონი ცხოველთა სამყაროს შესახებ	410.000.000.05.001.000.186	06/09/2013

1997	საქართველოს კანონი წყლის შესახებ	400.000.000.05.001.000.253	06/09/2013
1999	საქართველოს კანონი ატმოსფერული ჰაერის დაცვის შესახებ	420.000.000.05.001.000.595	05/02/2014
1999	საქართველოს ტყის კოდექსი	390.000.000.05.001.000.599	06/09/2013
1999	საქართველოს კანონი საშიში ნივთიერებებით გამოწვეული ზიანის ანაზღაურების შესახებ	040.160.050.05.001.000.671	06/06/2003
2003	საქართველოს წითელი ნუსხის და წითელი წიგნის შესახებ	360.060.000.05.001.001.297	06/09/2013
2003	საქართველოს კანონი ნიადაგების კონსერვაციისა და ნაყოფიერების აღდგენა-გაუმჯობესების შესახებ	370.010.000.05.001.001.274	19/04/2013
2005	საქართველოს კანონი ლიცენზიებისა და ნებართვების შესახებ	300.310.000.05.001.001.914	20/02/2014
2006	კანონი ზღვისა და მდინარეთა ნაპირების რეგულირებისა და საინჟინრო დაცვის შესახებ	330.130.000.11.116.005.130	27/12/2006
2007	საქართველოს კანონი ეკოლოგიური ექსპერტიზის შესახებ	360.130.000.05.001.003.079	25/03/2013
2007	საქართველოს კანონი გარემოზე ზემოქმედების ნებართვის შესახებ	360.160.000.05.001.003.078	06/02/2014
2007	საქართველოს კანონი საზოგადოებრივი ჯანმრთელობის შესახებ	470.000.000.05.001.002.920	13/12/2013
2007	საქართველოს კანონი კულტურული მემკვიდრეობის შესახებ	450.030.000.05.001.002.815	25/09/2013
2014	საქართველოს კანონი “სამოქალაქო უსაფრთხოების შესახებ”	140070000.05.001.017468	01/07/2014
2014	ნარჩენების მართვის კოდექსი	360160000.05.001.017608	12/01/2015
2017	გარემოსდაცვითი შეფასების კოდექსი	360160000.05.001.018605	07/12/2017

საქართველოს გარემოსდაცვითი სტანდარტები

წინამდებარე ანგარიშის დამუშავების პროცესში გარემო ობიექტების (ნიადაგი, წყალი, ჰაერი) ხარისხის შეფასებისათვის გამოყენებული შემდეგი გარემოსდაცვითი სტანდარტები (იხ. ცხრილი 2.):

ცხრილი 2. გარემოსდაცვითი სტანდარტების ნუსხა

მიღების თარიღი	ნორმატიული დოკუმენტის დასახელება	სარეგისტრაციო კოდი
15/05/2013	საქართველოს გარემოსა და ბუნებრივი რესურსების დაცვის მინისტრის 2013 წლის 15 მაისის N31 ბრძანებით დამტკიცებული დებულება „გარემოზე ზემოქმედების შეფასების შესახებ“.	360160000.22.023.016156
31/12/2013	ტექნიკური რეგლამენტი - „დაბინძურების სტაციონარული წყაროებიდან ატმოსფერულ ჰაერში გაფრქვევების ფაქტობრივი რაოდენობის განსაზღვრის ინსტრუმენტული მეთოდის, დაბინძურების	300160070.10.003.017660

	სტაციონარული წყაროებიდან ატმოსფერულ ჰაერში გაფრქვევების ფაქტობრივი რაოდენობის დამდგენი სპეციალური გამზომ-საკონტროლო აპარატურის სტანდარტული ჩამონათვალისა და დაბინძურების სტაციონარული წყაროებიდან ტექნოლოგიური პროცესების მიხედვით ატმოსფერულ ჰაერში გაფრქვევების ფაქტობრივი რაოდენობის საანგარიშო მეთოდიკა“, დამტკიცებულია საქართველოს მთავრობის №435 დადგენილებით.	
31/12/2013	ტექნიკური რეგლამენტი - „ატმოსფერულ ჰაერში მავნე ნივთიერებათა ზღვრულად დასაშვები გაფრქვევის ნორმების გაანგარიშების მეთოდიკა“, დამტკიცებულია საქართველოს მთავრობის №408 დადგენილებით.	300160070.10.003.017622
10/01/2014	ტექნიკური რეგლამენტი - „ზედაპირული წყლის ობიექტებში ჩამდინარე წყლებთან ერთად ჩაშვებულ დამაბინძურებელ ნივთიერებათა ზღვრულად დასაშვები ჩაშვების (ზდჩ) ნორმების გაანგარიშების შესახებ ტექნიკური რეგლამენტის დამტკიცების თაობაზე“, დამტკიცებულია საქართველოს მთავრობის №414 დადგენილებით.	300160070.10.003.017621
03/01/2014	ტექნიკური რეგლამენტი - „არახელსაყრელ მეტეოროლოგიურ პირობებში ატმოსფერული ჰაერის დაცვის შესახებ“, დამტკიცებულია საქართველოს მთავრობის №8 დადგენილებით.	300160070.10.003.017603
03/01/2014	გარემოსდაცვითი ტექნიკური რეგლამენტი - დამტკიცებულია საქართველოს მთავრობის №17 დადგენილებით.	300160070.10.003.017608
03/01/2014	ტექნიკური რეგლამენტი - „საქართველოს ტერიტორიაზე რადიაციული უსაფრთხოების ნორმების შესახებ“, დამტკიცებულია საქართველოს მთავრობის №28 დადგენილებით.	300160070.10.003.017585
03/01/2014	ტექნიკური რეგლამენტი - „წყლის სინჯის აღების სანიტარიული წესების მეთოდიკა“ დამტკიცებულია საქართველოს მთავრობის №26 დადგენილებით.	300160070.10.003.017615
06/01/2014	ტექნიკური რეგლამენტი - „ატმოსფერული ჰაერის დაბინძურების სტაციონარული წყაროების ინვენტარიზაციის მეთოდიკა“, დამტკიცებულია საქართველოს მთავრობის №42 დადგენილებით.	300160070.10.003.017588
14/01/2014	ტექნიკური რეგლამენტის - „გარემოსთვის მიყენებული ზიანის განსაზღვრის (გამოანგარიშების) მეთოდიკა“, დამტკიცებულია საქართველოს მთავრობის №54 დადგენილებით.	300160070.10.003.017673
15/01/2014	ტექნიკური რეგლამენტი - „სამუშაო ზონის ჰაერში მავნე ნივთიერებების შემცველობის ზღვრულად დასაშვები კონცენტრაციების შესახებ“, დამტკიცებულია საქართველოს მთავრობის №70 დადგენილებით.	300160070.10.003.017688
15/01/2014	ტექნიკური რეგლამენტი -სასმელი წყლის შესახებ დამტკიცებულია საქართველოს მთავრობის №58 დადგენილებით.	300160070.10.003.017676
15/01/2014	ტექნიკური რეგლამენტი-„სამკურნალო-	300160070.10.003.017682

	პროფილაქტიკური დაწესებულებების ნარჩენების შეგროვების, შენახვისა და გაუვნებელების სანიტარიული წესები და ნორმები“, დამტკიცებულია საქართველოს მთავრობის 2014 წლის 15 იანვრის №64 დადგენილებით.	
04/08/2015	ტექნიკური რეგლამენტი - „კომპანიის ნარჩენების მართვის გეგმის განხილვისა და შეთანხმების წესი“. დამტკიცებულია საქართველოს გარემოსა და ბუნებრივი რესურსების დაცვის მინისტრის №211 ბრძანებით	360160000.22.023.016334
11/08/2015	ტექნიკური რეგლამენტი - „ნაგავსაყრელების მოწყობის ოპერირების, დახურვისა და შემდგომი მოვლის შესახებ“. დამტკიცებულია საქართველოს მთავრობის N421 დადგენილებით.	300160070.10.003.018807
17/08/2015	ტექნიკური რეგლამენტი - „სახეობებისა და მახასიათებლების მიხედვით ნარჩენების ნუსხის განსაზღვრისა და კლასიფიკაციის შესახებ“. დამტკიცებულია საქართველოს მთავრობის N426 დადგენილებით.	300230000.10.003.018812
01/08/2016	საქართველოს მთავრობის 2015 წლის 11 აგვისტოს #422 დადგენილება „ნარჩენების აღრიცხვის წარმოების, ანგარიშგების განხორციელების ფორმისა და შინაარსის შესახებ“.	360100000.10.003.018808
15/08/2017	ტექნიკური რეგლამენტი – „საცხოვრებელი სახლებისა და საზოგადოებრივი/საჯარო დაწესებულებების შენობების სათავსებში და ტერიტორიებზე აკუსტიკური ხმაურის ნორმების შესახებ	300160070.10.003.020107

1.3. საწარმოს ფუნქციონირების საფუძვლები

დაგეგმილი ტერიტორია მდებარეობს ხაშურის რაიონი სოფელი აგარებში, არსებულ არასასოფლო-სამეურნეო დანიშნულების 991 კვ.მ-ის მიწის ფართობზე, მიწის ნაკვეთის საკადასტრო კოდი **69.02.68.653**. აღნიშნული მიწის ნაკვეთი წარმოადგენს შპს „გაბი“-ს (ID ს/კ:426114411) საკუთრებას. ტერიტორიის GPS კოორდინატებია: X-391310.00; Y- 4651370.00. წარმოდგენილი GPS კოორდინატების და საკადასტრო კოდის მიხედვით იდენტიფიცირებული ტერიტორიიდან ჩრდილი-აღმოსავლეთით ფიქსირდება დასახლებული ზონა. პირდაპირი მანძილი უახლოეს მოსახლემდე შეადგენს დაახლოებით 260 მ-ს. საპროექტო ზონიდან მანძილი ზედაპირული წყლის ობიექტამდე, მდინარე მტკვარი, შეადგენს დაახლოებით 90 მეტრს.

ასფალტის საწარმოს მოწყობა მოხდა 2017 წელს, ხოლო საწარმო ექსპლუატაციაში შესვლა იგეგმება 2020 წელის შესაბამისი გარემოსდაცვითი გადაწყვეტილების გაცემის შემდეგ. ამავე წელს საწარმოო ტერიტორი იჯარით სარგებლობაში შესაბამისი ხელშეკრულების საფუძველზე გადაეცა შპს „მშენებელი 2019“-ს, რის შემდეგაც შპს „მშენებელი 2019“-ს მიერ მოხდა საწარმოს ძირითადი კვანძებისა და ცალკეული აგრეგატების რეკონსტრუქცია და დაიგეგმა საწარმოს ექსპლუატაციაში გაშვება.

წარმოდგენილ საპროექტო ტერიტორიაზე უკვე დამონტაჟებულია ასფალტის წარმოებისათვის საჭირო DC 158 მარკის ქარხანა და შესაბამისი ინფრასტრუქტურა. საწარმოს განთავსების ტერიტორია წარმოადგენდა სასოფლო-სამეურნეო დანიშნულების მიწის ნაკვეთს და აქედან გამომდინარე ვერ მოხერხდა შესაბამისი გარემოსდაცვითი ნებართვის აღება. აქედან გამომდინარე ასფალტის ქარხანა არ ფუნქციონირებდა. მიწის ნაკვეთის არასასოფლო-სამეურნეო დანიშნულების ნაკვეთის გადაყვანის შემდეგ დაიწყო პროცედურების გავლა შესაბამისი გარემოსდაცვითი გადაწყვეტილების მისაღებად.

ზოგადი ცნობები საწარმოო ობიექტის შესახებ მოცემულია ცხრილ 1.1-ში.

ცხრილი 1.1.

ძირითადი მონაცემები საწარმოს საქმიანობის შესახებ

№	მონაცემთა დასახელება	დოკუმენტის შედგენის მომენტისათვის
1.	ობიექტის დასახელება	შეზღუდული პასუხისმგებლობის საზოგადოება "მშენებელი 2019"
2.	ობიექტის მისამართი: ფაქტიური: იურიდიული:	ხაშურის რაიონი სოფელი აგარები, ს/კ 69.02.68.653 საქართველო, ქ. ბორჯომი, შოთა რუსთაველის ქ., N 53
3.	საიდენტიფიკაციო კოდი	426116437
4.	GPS კოორდინატები	X=391310.00; Y=4651370.00
5.	ობიექტის ხელმძღვანელი: გვარი, სახელი ტელეფონები: ელ. ფოსტა:	უშანგი ხვედელიძე ტელ: 599 54-73-56 kapanadzevxtang@yahoo.com
6.	მანძილი ობიექტიდან უახლოეს დასახლებულ პუნქტამდე:	დასახლებული პუნქტი 260 მ.
7	ეკონომიკური საქმიანობა:	სამშენებლო მასალების წარმოება
8	გამოშვებული პროდუქციის სახეობა	სხვადასხვა მარკის ასფალტი
9	საპროექტო წარმადობა:	მაქსიმუმი წარმადობა 56 ტ/სთ; 89600 ტ/წელ.
10	მოხმარებული ნედლეულის სახეობები და რაოდენობები:	ქვიშა: 36800 ტ/წელ; ღორღი: 43200 ტ/წელ; მინერალური ფხვნილი: 5100 ტ/წელ; ბიტუმი: 4800 ტ/წელ
11	მოხმარებული საწვავის სახეობები და რაოდენობები:	
12	სამუშაო საათების რაოდენობა წელიწადში	1600 საათი
13	სამუშაო საათების რაოდენობა დღე-ღამეში	8 საათი

2. გარემოს არსებული მდგომარეობის ანალიზი

გარემოზე ზემოქმედების შესწავლისა და შესაძლო გავლენის შეფასებისათვის აუცილებელია საწარმოს განლაგების ტერიტორიისათვის ბუნებრივ-ეკოლოგიური ანალიზის ჩატარება. ზემოქმედების ქვეშ მოქცეული გარემოს არსებული მდგომარეობის დახასიათებისათვის

ამ ანალიზის შემადგენელი ნაწილებია:

- საპროექტო ტერიტორიის ადგილმდებარეობა;
- გეოლოგიური მდგომარეობის შეფასება;
- კლიმატურ-მეტეოროლოგიური პირობები;
- ჰიდროლოგიური ქსელის დახასიათება;
- ფაუნა და ფლორა;

- ეკოლოგიური მდგომარეობის ანალიზი (მათ შორის: გარემოს კომპონენტების – ატმოსფერული ჰაერის, წყლის ობიექტების და ნიადაგის საწყისი მდგომარეობის, აგრეთვე გარემოზე ფიზიკური ზემოქმედების ხარისხობრივი მაჩვენებლების შეფასება);

ჩამოთვლილი ეკოლოგიური ფაქტორების გარდა, დაგეგმილი საქმიანობის ყოველი კონკრეტული შემთხვევისათვის შესაძლებელია განსაკუთრებული მნიშვნელობის სხვა ფაქტორების არსებობაც, რაზედაც ყურადღების გამახვილება აუცილებელია გარემოსდაცვითი დამასაბუთებელი დოკუმენტაციის დამუშავების პროცესში.

საწარმო ობიექტის დაგეგმილი საქმიანობის განხორციელების შემთხვევაში, ბუნებრივი გარემოს არსებული მდგომარეობის მოსალოდნელი ზეგავლენის ქვეშ მოქცეული ცალკეული კომპონენტების ზოგადი ხარისხობრივი და რაოდენობრივი მახასიათებლები აღწერილია მოცემული თავის კონკრეტულ პარაგრაფებში.

2.1 საპროექტო ტერიტორიის ადგილმდებარეობა

დაგეგმილი ასფალტის წარმოების საქმიანობის ტერიტორია მდებარეობს ხაშურის მუნიციპალიტეტში, სოფ. აგარებში შპს „გაბი“-ს საკუთრებაში არსებულ არასასოფლო სამეურნეო დანიშნულების მიწის ნაკვეთზე, რომელიც შპს „მშენებელი 2019“-ს აქვს გადაცემული იჯარის ხელშეკრულებით. საწარმოს GPS კოორდინატებია X – 391395; Y – 4651404. არსებულ არასასოფლო-სამეურნეო დანიშნულების მიწის ნაკვეთის ფართობია 991 კვ.მ. მიწის ნაკვეთის საკადასტრო კოდი **69.02.68.653**. აღნიშნული ტერიტორია მიეკუთვნება სამრწველო ზონას. წარმოდგენილი საკადასტრო კოდის მიხედვით იდენტიფიცირებული ტერიტორიიდან ჩრდილო-აღმოსავლეთით ფიქსირდება დასახლებული ზონა. პირდაპირი მანძილი უახლოეს მოსახლემდე შეადგენს 260 მ-ს. საპროექტო ზონიდან მანძილი ზედაპირული წყლის ობიექტამდე (მდინარე მტკვარი) შეადგენს დაახლოებით 90 მეტრს. სხვა მიმართულებით უახლოესი დასახლებული პუნქტი 500 მეტრის რადიუსში არ ფიქსირდება.

ტერიტორიის სიტუაციური სქემა დაცილებების მანძილების დატანით მოცემულია სურათზე 2.1.1 ხოლო საწარმოს განთავსების ტერიტორიის დეტალური სიტუაციური სქემა სურათზე 2.1.2.


საწარმოს ტერიტორიის კუთხეთა წვეროების კოორდინატები მოცემულია ცხრილ 2-ში.

ცხრილი 2.1.1

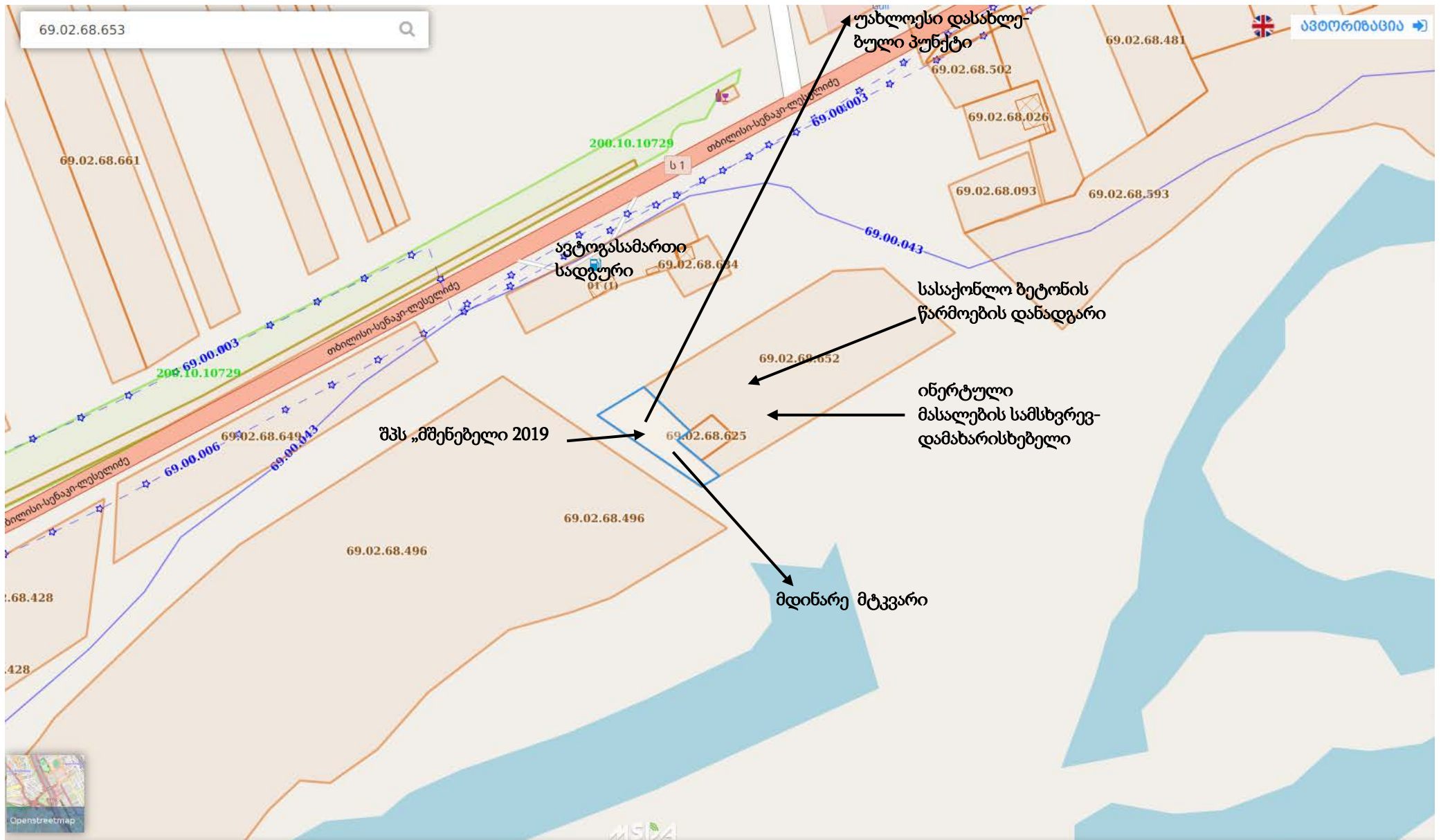
#	X	Y
1	2	3
1	391289.23	4651374.80
2	391311.54	4651388.51
3	391333.54	4651367.04
4	391327.25	4651362.48
5	391347.32	4651345.24
6	391338.57	4651340.18

აღნიშნული საწარმოს მიმდებარედ ჩრდილო აღმოსავლეთით მდებარეობს სასაქონლო ბეტონის საწარმო. ხოლო აღმოსავლეთით ინერტული მასალების წარმოების საწარმო, რომელიც წარმოადგენს შპს „გაბი“-ს საკუთრებას. ჩრდილოეთის მხრიდან ესაზღვრება ავტოგასამართი სადგური.

სურათი 3.1.1. სიტუაციური გეგმა



სურათი 3.1.2. შპს „მშენებელი 2019“-ს ასფალტის ქარხნის განთავსების ტერიტორიის დეტალური სიტუაციური სქემა



2.2. საკვლევი ტერიტორიის გეოლოგიური პირობები

2.2.1. გეომორფოლოგია

ხაშურის რაიონში ძირითადად გავრცელებულია საშუალო და დაბალმთიანი ეროზიული ქედ-ხეობიანი და ბორცვიანი რელიეფის ტიპი. ადგილ-ადგილ მოსწორებული ბრტყელი ზედაპირები, მდინარეული ტერასები, რაიონში ვრცელი ფართობი უკავია მეოთხეული ალუვიური რიყნარით, ქვიშებით, თიხებით, ტბიური თიხებითა და ქვიშაქვებით აგებულ ვაკეებს. ტექტონიკურად ის განეკუთვნება მცირე კავკასიონის ნაოჭა სისტემის ნაწილს. ნიადაგი საკმაოდ ნაირგვარია, მაღალ ადგილებში გავრცელებულია კორდიანი და კორდიან-ტორფიანი მთის მდელოს ნიადაგი, მთის კალთებზე გავრცელებულია საშუალო და მცირე სისქის ყავისფერი და ტყის ყომრალი ნიადაგები, დაბლობებში გავრცელებულია ტყესტეპის გარდამავალი შავმიწისებრი ნიადაგები. ზოგადად ნიადაგები მაღალნაყოფიერია და გამოყენებულია სასოფლო-სამეურნეო მიზნებისათვის.

გეომორფოლოგიურად ტერიტორია წარმოადგენს დაბლობს, სადაც გაშლილია ვრცელი ტერასული ვაკეები. ობიექტის განთავსების მიმდებარე ტერიტორია მნიშვნელოვანი მეწყრული ან სხვა გეოდინამიკური პროცესების მიმდინარეობით არ ხასიათდება.

2.2.2. ტექტონიკა-გეოლოგიური აგებულება

ტექტონიკური ზონის რუქის მიხედვით, პროექტის არეალი მიეკუთვნება აჭარა-თრიალეთის ქედის აღმოსავლეთ ნაწილის ცენტრალურ ტერიტორიას. ის აგებულია ზემო პალეოგენული (P3) და ქვემო ნეოგენური (N1) ნალექებითა და ვულკანური ქანებით. ძველ ქანებს ედება ზევიდან 10- 20სმ სისქის თანამედროვე და მეოთხეული პერიოდის (Q3+4) ქანები, რომლებიც წარმოდგენილია თიხებით, ქვიშაქვებით, ქვიშისა და რიყის ქვებით.

დაბლობის ზედაპირი შედგება მდინარეული მეოთხეული ალუვიური კონგლომერატებით, თიხებითა და ქვიშით. ასევე დელუვიურპროლუვიური მასალით (მსხვილი ხრეში, ყავარი, თიხა და ქვიშა), რომლებიც ძლიერი წვიმების ან ეფემერული ნაკადის შედეგად არის ჩამორეცხილი.

პროექტის რეგიონი შედგება:

- ოლიგოცენისა და ქვედა მიოცენისაგან (მაიკოპის სერიები). ნახშირბადიანი თიხისაგან (ხადუმის ჰორიზონტი), გიფსოვანი თიხა იაროზიტის თხელი ფენით, ქერცლი და სეპტარია, ინტერპოლაცია კვარციანი ქვიშაქვები. ძირულას მასივის ქვიშაქვის სპონგოლიტის შრე მარგანეცის მადნით. (E3+N11)

- აპტური და ალბური ეტაპები. მარჩხობი -ზღვის წყლისნიშნები, კირქვა, ნახშირბადის თიხა, გლაუკონიტის ქვიშაქვები. ადგილებში - ლავა და ვულკანური ტუფები, ძირითადად კალცის ალკალიკის ბაზალტები, ანდეზიტის ბაზალტები, ანდეზიტი და (K1a+a1)

- ზედა ცარცის (დაუნაწევრებელი): გლაუტონიკის ქვიშაქვები, ფენოვანი კირქვა (პელიტომორფული, ლიტო გრაფული, კრისტალური), მერგელის კირქვა, კირის თიხა ადგილებში - ფურცლები და ვულკანური ტუფები ალკალური ბაზალტოიდების ტრეჟანდეზიტები, ტრეჟიტები და ფონოლიტები, კირქვებისა და კირის შრეები (K2) • ბარემიული ეტაპი. ქართული ბლოკი და გაგრისა და ჯავის ზონა (ძირულა და კელასურის მასივები); კირჩხოზუ - წყალი - ზღვის ნადებები: კვარც - არკოზის ქვიშაქვა და კონგლომერატები, კირქვები, დოლომიტები (K1br)

2.2.3. ჰიდროგეოლოგია

საკვლევ ტერიტორიაზე მთავარ ჰიდრო გეოლოგიურ რეგიონს წარმოადგენს ქართლის არტეზიული აუზის ფოროვანი, ნაპრალოვანი და ნაპრალოვანკარსტული წყალი, რომელიც მოიცავს დაბლობის უდიდეს ნაწილს. ქართლის არტეზიული აუზი ჩამოყალიბდა ჩრდილოეთით კავკასიონის ქედის, სამხრეთით თრიალეთის ქედისა და დასავლეთით ლიხის ქედს შორის. ძირითადი გეომორფოლოგიური ერთეულებია ტირიფონისა და მუხრანის სინკლინების დეპრესიები, გადაფარული მეოთხეული ასაკის ფორმაციებითა და მდინარის ხეობის აკუმულაციური ტერასებით. დეპრესია ამოვსებულია მიოცენ-პლიოცენური პერიოდის სქელი მოლასური წყებით (2კმ-მდე), რომელიც შედგენილია კონგლომერატების, ქვიშაქვებისა და თიხის მონაცვლეობით. აღნიშნულ წყებაზე განფენილია ასევე სქელი (>200 მ) ადრე მეოთხეული და თანამედროვე ალუვიური ნალექები, რომელიც აგებულია კაჭარით, კენჭნართა და თიხნართ, ასევე თიხის შუაშრეებით. აღნიშნულ ფორმაციებში არსებული გრუნტის წყლები წნევიანია, არტეზიულია. ისინი კლასიფიცირდება როგორც დაბალი მინერალიზაციის მქონე (1 გრ/ლ) ჰიდროკარბონატულ-სულფატური, კალციუმთან- ნატრიუმთან წყლები. ის აკმაყოფილებს სასმელი წყლის მოთხოვნებს და ფართოდ გამოიყენება დასახლებული პუნქტების მომარაგებისთვის. უფრო ღრმა მიოპლიოცენური ლაგუნურ-კონტინენტალური ნალექები სპორადულად გაწყლიანებულია. წყალი ძირითადად შეუკავშირებელი კონგლომერატების ფენაში გვხვდება. აღნიშნული ფენის გრუნტის წყალი ძირითადად დაბალმინერალიზებულია (0.4-1.0გ/ლ), მიეკუთვნება ჰიდროკარბონატულ, კალციუმ-მაგნიუმთან ტიპს და გამოიყენება ადგილობრივი, დეცენტრალიზებული წყლის მომარაგებისთვის. კავკასიონის ქედის სამხრეთ ფერდობების ნაოჭა ზონის წნევიანი წყლის სისტემა მოიცავს დაბლობის ჩრდილო და ჩრდილო-დასავლეთ ნაწილს. ზოგიერთ მათგანს გააჩნია მაღალი წყლის შემცველობა, განსაკუთრებით ტუფობრეჩიების ბაიოსურ პორფირიტულ წყებებში და ანდეზიტური ფენების ქვიშაქვებს, ასევე კირქვის, ქვიშაქვის, ტუფობრეჩიისა და დოლომიტური

კირქვის ცარცული პერიოდის ფორმაციებს. ტერიტორია ხასიათდება წყაროების სიმრავლით, რომლებიც მიწის სამუშაოების დროს ხშირად იხსნება.

2.2.4 სეისმური პირობები

საქართველოს ტერიტორიის სეისმური დარაიონების უახლოესი სქემის მიხედვით ხაშურის განთავსებულია 8 ბალიან (MSK64) სეისმურ ზონაში (პნ 01.01-09 “სეისმომედეგი მშენებლობა”), ხოლო ამგები გრუნტები ამავე დოკუმენტის #1 ცხრილით სეისმური თვისებების მიხედვით განეკუთვნებიან II კატეგორიას. გამომდინარე აქედან მშენებლობისათვის გამოყოფილი ტერიტორიის სეისმურობად მიღებულ იქნეს 8 ბალი 0.17 სეისმურობის უგანზომილებო კოეფიციენტით.

2.3. ტერიტორიის კლიმატური მახასიათებლები

აღმოსავლეთ საქართველო მდებარეობს სუბტროპიკულ კლიმატურ სარტყელში და ძირითადად მოქცეულია აღმოსავლეთიდან შემომავალი კასპიისა და ცენტრალური აზიის მშრალი ჰაერის მასებისა და დასავლეთიდან – შავი ზღვის ტენიანი ჰაერის მასების ზეგავლენის ქვეშ, ხოლო ჩრდილოეთის ცივი ჰაერის მასებისგან დაცულია კავკასიონის ქედით. სამშენებლო-კლიმატური მახასიათებლების მიხედვით პროექტის რეგიონი მიეკუთვნება II-ბ კლიმატურ ქვე რეგიონს. აღმოსავლეთ საქართველოს კლიმატი ხასიათდება ცხელი ზაფხულითა და შედარებით ცივი ზამთრით, დასავლეთ საქართველოსთან შედარებით გაცილებით მცირე რაოდენობის ნალექით. საკვლევ ტერიტორიაზე ჰაერის საშუალო ტემპერატურა ივლისსა და აგვისტოში აღწევს 23°C, თუმცა ხშირად დღის განმავლობაში აღწევს 33-35°C, ხოლო ღამით 20°C. ზამთარში ჰაერის საშუალო ტემპერატურა შეადგენს 1-2°C დეკემბერსა და თებერვალში, ხოლო ამავე პერიოდის განმავლობაში ხშირად ეცემა -10 გრადუსამდე. ტემპერატურები მნიშვნელოვნად დაბალია საკვლევ ტერიტორიის დასავლეთით მდებარე უფრო მაღალმთიან ნაწილში. რიკოთის გვირაბთან ზამთრის საშუალო ტემპერატურა შეადგენს 1-3 °C (დეკემბერი-თებერვალი) და ზაფხულში იზრდება 17°C-მდე. აღნიშნულ მონაკვეთზე ნალექის რაოდენობა გაცილებით მაღალია და აღწევს 1100 მმ-ს წელიწადში. მოცემულ ტერიტორიაზე ზამთარი უფრო ნალექიანია ვიდრე ზაფხული, ხოლო თოვლის საფარის ხანგრძლივობა საშუალოდ შეადგენს 80-100 დღეს წელიწადში. ქარები უფრო ძლიერია ვიდრე რეგიონის დაბლობზე, საშუალოდ 8-10 მ/წმ-ში და გაბატონებულია აღმოსავლეთ მიმართულების ქარები. დღის განმავლობაში მოსული მაქსიმუმი ნალექების რაოდენობა 80მმ-ა. წლიური ჯამური ნალექი დაბლობისთვის შეადგენს 500-644 მმ. ზამთრის პერიოდში თოვლიანობა ზომიერია, თოვლის საფარის საშუალო ხანგრძლივობა შეადგენს 34-52 დღეს. ქარის სიჩქარე უმეტესად დაბალია, საშუალოდ 1.0-1.6 მ/წმ-ში და ძირითადად გაბატონებულია ჩრდილოაღმოსავლეთიდან სამხრეთ-დასავლეთის მიმართულების ქარები. ფარდობითი ტენიანობა (ხაშურის სადაკვირვებო სადგურის

მონაცემებით) მერყეობს 69%-დან აგვისტოში, 82%-მდე დეკემბერში. მინიმალური ტენიანობა ფიქსირდება აპრილსა და აგვისტოში.

ტემპერატურული რეჟიმი

ქვემოთ ცხრილებში მოცემულია კლიმატური მახასიათებლების 2014 წლის 15 იანვარს საქართველოს მთავრობის #71 დადგენილებით დამტკიცებული ტექნიკური რეგლამენტის „საქართველოს ტერიტორიაზე სამშენებლო სფეროს მარეგულირებელი ტექნიკური რეგლამენტების დამტკიცების შესახებ“-ის თანახმად.

ცხრილი 2.3.1

ატმოსფერული ჰაერის მრავალწლიურ ტემპერატურათა მნიშვნელობები უზნის ტერიტორიაზე განლაგებული ჰიდრომეტეოროლოგიურ სადგურზე (°C)

სადგური	გარე ჰაერის ტემპერატურა, 0 C																			პერიოდი <80C საშუალო თვიური ტემპერატურით	საშუალო ტემპერატურა 13 საათზე		
	თვის საშუალო													წლის საშუალო	აბსოლუტური მინიმუმი	აბსოლუტური მაქსიმუმი	ყველაზე ცხელი თვის საშუალო მაქსიმუმი	ყველაზე ცივი ხუთ-დღიური საშუალო	ყველაზე ცივი დღის საშუალო			ყველაზე ცივი პერიოდის საშუ.	
	იანვარი	თებერვალი	მარტი	აპრილი	მაისი	ივნისი	ივლისი	აგვისტო	სექტემბერი	ოქტომბერი	ნოემბერი	დეკემბერი											
1	2	3	4	5	6	7	8	9	10	11	12	13	14	15	16	17	18	19	20	21	22	23	24
ხაშური	-1.9	0.8	3.5	9.0	14.3	17.6	20.5	20.7	16.7	13.3	5.2	0.3	9.7	-29	37	27.5	-11	-15	-2.1	160	1.5	0.9	25.7

ცხრილი 2.3.2

ატმოსფერული ჰაერის მრავალწლიურ ფარდობითი ტენიანობის მნიშვნელობები მნიშვნელობები უზნის ტერიტორიაზე განლაგებული ჰიდრომეტეოროლოგიურ სადგურზე (°C)

სადგური	გარე ჰაერის ფარდობითი ტენიანობა													საშ. ფარდ. ტენიანობა 13 საათზე		ფარდ. ტენიანობის საშ. დღელამური ამპლიტუდა	
	იანვარი	თებერვალი	მარტი	აპრილი	მაისი	ივნისი	ივლისი	აგვისტო	სექტემბერი	ოქტომბერი	ნოემბერი	დეკემბერი	წლის საშუალო	ყველაზე ცივი თვისათვის	ყველაზე ცხელი თვისათვის	ყველაზე ცივი თვისათვის	ყველაზე ცხელი თვისათვის
1	2	3	4	5	6	7	8	9	10	11	12	13	14	21	22	23	24
ხაშური	81	80	76	69	70	71	70	69	72	78	81	82	75	73	50	13	32

ცხრილი 2.3.3.

ნალექების რაოდენობა, მმ

ნალექების რაოდენობა წელიწადში, მმ	ნალექების დღე-ღამური მაქსიმუმი, მმ
644	80

ცხრილი 2.3.4.

ქარის მახასიათებლები

ქარის უდიდესი სიჩქარე შესაძლებელი 1,5,10,15,20. წელიწადში ერთხელ. მ/წმ				
1	5	10	15	20
18	22	24	25	26

ცხრილი 2.3.5.

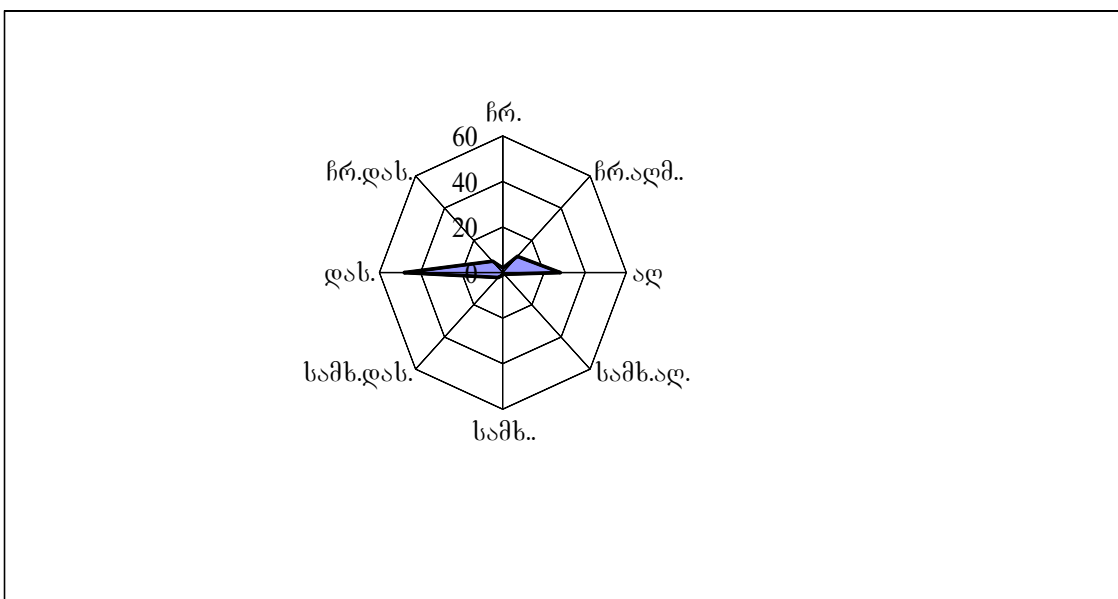
ქარის საშუალო უდიდესი და უმცირესი სიჩქარე მ/წმ	
იანვარი	ივლისი
4.2/0.9	5.6/1.4

ქარის სხვადასხვა მიმართულებებისა და შტილის განმეორადობა მოცემულია ცხრილ 2.3.6-ში და ნახაზ 1-ზე.

ცხრილი 2.3.6.

ქარის მიმართულებებისა და შტილის განმეორადობა (%)

წლიური	ჩ	ჩ-აღმ.	აღმ.	ს-აღმ.	ს	ს-დ	დ.	ჩდ	შტილი
ხაზური	2	10	28	1	1	3	48	7	46



ნახ. 1. ქარის მიმართულებების განმეორადობა (პროცენტებში).

ცხრილი 2.3.7

ქარის სიჩქარის საშუალო თვიური და წლიური მნიშვნელობების უბნის ტერიტორიაზე განლაგებული ჰიდრომეტეოროლოგიური ქსელის სადგურებზე (მ/წმ)

დაკვირვების სადგური	თვე												წელი
	I	II	III	IV	V	VI	VII	VIII	IX	X	XI	XII	
ხაშური	3.2	4	4.9	5.1	4.6	4.3	4.6	4.3	4.2	3.5	3.4	2.9	4.1

ნალექები

ხაშურში საშუალო წლიური ნალექების ჯამი 565 მმ-დე მერყეობს. ნალექების მთავარი მაქსიმუმი მაისშია (80 მმ-). ყველაზე მშრალი თვე იანვარია, როცა ნალექების რაოდენობა 35 მმ-ის ფარგლებში მერყეობს. რაც შეეხება ნალექების სეზონურ განაწილებას, ამ მხრივ დამახასიათებელია შედარებით უხვნალექიანობა წლის თბილ პერიოდში (აპრილი-ოქტომბერი, 370 მმ) და მცირენალექიანობა წლის ცივ პერიოდში (ნოემბერი-მარტი, 195 მმ).

ცხრილი 2.3.8.

ატმოსფერული ნალექების ჯამის საშუალო მნიშვნელობები უბნის ტერიტორიაზე განლაგებული ჰიდრომეტეოროლოგიური ქსელის სადგურებზე (მმ)

დაკვირვების სადგური	თვე												წელი
	I	II	III	IV	V	VI	VII	VIII	IX	X	XI	XII	
ხაშური	35	36	38	52	80	64	45	36	44	49	45	41	565

2.4. ზედაპირული წყლები

უშუალოდ საწარმოო ობიექტის უბნის ყველაზე უახლოესი მდინარე მტკვარი.

მდინარე მტკვარი, რომელიც სათავეს თურქეთის რესპუბლიკაში იღებს, არის არა მარტო საქართველოს, არამედ მთელი ამიერკავკასიის უდიდესი მდინარე. მისი საერთო სიგრძეა 1364 კმ. მათ შორის საქართველოს ტერიტორიაზე - 390 კმ.

მდინარე მტკვრის აუზი მრავალფეროვანი ლანდშაფტებით ხასიათდება, რაც არსებით გავლენას ახდენს მის რეჟიმზე. მდინარისათვის დამახასიათებელია გაზაფხულის წყალდიდობა, ხოლო ზაფხულსა და ზამთარში წყალმცირეობა. გაზაფხულის წყალდიდობა მარტის პირველ ნახევარში იწყება და მაქსიმუმს აღწევს აპრილის ბოლოსა და მაისის დასაწყისში. ივლის-აგვისტოში მტკვარზე წყალმცირეობაა, ისევე როგორც მთელი ზამთრის განმავლობაში.

როგორც უკვე აღინიშნა, საწარმოო განლაგების ტერიტორიისათვის მდინარეთა ძირითადი არტერიაა მტკვარი, იგი შერეული საზრდოობის მდინარეა, იკვებება წვიმის, მიწისქვეშა წყლებით და თოვლით. ივლის-აგვისტოში წყალმცირეობაა, მდგრადი წყალმცირეობა კი ზამთარშია.

მტკვრის ჩამონადენის განაწილება სეზონის მიხედვით ასეთ სურათს იძლევა: გაზაფხულზე ჩამოედინება წლიური ჩამონადენის 48.5 %, ზაფხულში 26.9 %, შემოდგომაზე 13.7 %, ზამთარში 10.9 %. მტკვარი მძლავრი და წყალუხვი მდინარეა, იგი წყლის ენერჯის დიდ მარაგს ფლობს. თბილისთან საშუალო წლიური ხარჯი 200 მ³/წმ-ს აღემატება.

მდინარეთა წყალდიდობის დროს, განხილული მდინარეთა არტერია დიდი რაოდენობის წყლებს ატარებს, ცალკეულ წლებში კი კატასტროფული წყალდიდობა იცის.

მრავალწლიანი დაკვირვებების მონაცემებით საკვლევ რეგიონში მდინარეთა გაყინვა არ შეინიშნება.

საქართველოს კანონით “წყლის დაცვის შესახებ”, შემოღებულია წყლის დაცვისა და გამოყენების ნორმატივები, რომელთა დაწესების მიზანია – დადგინდეს წყლის ობიექტებზე ზემოქმედების ისეთი ნორმები, რომლებიც უზრუნველყოფენ წყლის გარემოს შენარჩუნებას და ეკოლოგიურ წონასწორობას. ამ მიზნით დაწესებულია:

- წყლის მდგომარეობის ხარისხობრივი ნორმები;
- წყლის ობიექტებში მავნე ნივთიერებათა(მათ შორის მიკროორგანიზმების) ემისიის (ჩაშვების) ზღვრულად დასაშვები ნორმები;
- წყლის ობიექტების დატვირთვის ნორმები.

2.5. ძირითადი ნიადაგები და ლანდშაფტები

პროექტის ზონის ნიადაგური საფარი აღმოსავლეთ საქართველოს ტყე-მდელოს ზონას მიეკუთვნება. ძირითადად წარმოდგენილია ყავისფერი, ყავისფერი- კარბონატული და ალუვიურ თიხიანი ნიადაგები, რომლებიც შედარებით ნაყოფიერია და შესაბამისად ხელს უწყობს რაიონში სასოფლო- სამეურნეო საქმიანობის განვითარებას.

ალუვიურ-კარბონატული ნიადაგი ფართოდაა გავრცელებული მდინარის სანაპიროებზე. ნიადაგის ეს ტიპი მრავალფეროვანია. მას ახასიათებს ძირითადი მასის, პროფილის სისქის, მექანიკური შედგენილობის, კარბონატების, აზოტისა და ნახშირბადის კონცენტრაციის, ისევე როგორც სხვა მახასიათებლების ფართო სპექტრი. ეს ბუნებრივია, რადგან პარამეტრები, რომლებიც განსაზღვრავენ ნიადაგის ტიპს დამოკიდებულია მდინარის დინამიკაზე, მის მიერ ჩამოტანილი მასალის ტიპზე, ლითოლოგიურ და მექანიკურ შემადგენლობაზე და სხვა მრავალ ფაქტორზე. აღნიშნული ნიადაგის ტიპი ხასიათდება ალუვიური მასალის მრავალფეროვნებითა და კარბონატული მასალის მაღალი კონცენტრაციით. ახალგაზრდა ტერასების ალუვიურკარბონატულ ნიადაგს გააჩნია სუსტი პროფილი და ნაკლებად სტაბილურია, განსხვავებით ძველი ტერასებისგან, რომლებიც უფრო სტაბილურია წვრილ და მსხვილფრაქციული

შემადგენლობის გამო, ფონდური მასალების ანალიზის შედეგად შესწავლილ უბანზე გამოიყო შემდეგი საინჟინრო- გეოლოგიური ელემენტები:

ყავისფერი ნიადაგები ფორმირდება შედარებით რბილი და ტენიანი კლიმატის შედეგად, მიწისქვეშა წყლების მცირე ზეგავლენით. ნიადაგი ხასიათდება მაღალი ხარისხის დიფერენციაციით. ჰუმუსის კონცენტრაცია მერყეობს 3-10%-მდე. გეოქიმიური პოტენციალი ხასიათდება მჟავა რეაქციით, რაც მცირდება სიღრმის მომატებით და საბოლოო ჯამში ნეიტრალდება. ამიტომ აღნიშნული ნიადაგები ხასიათდება გარეცხვის კოეფიციენტის შედარებით მაღალი მაჩვენებლით.

ყავისფერი-კარბონატული ნიადაგი იკავებს კორიდორის ტერიტორიის დიდ ნაწილს. მისი ლითოლოგიური შემადგენლობა იგივეა რაც ყავისფერი ნიადაგებისა, მაგრამ ახასიათებს კარბონატული მასალის უფრო მაღალი შემცველობა. აღნიშნული ნიადაგი ძირითადად დელუვიური ნალექებისგან ფორმირდება.

ყვითელი ნიადაგები ძირითადად გავცელებულია ტერასებზე და მთისწინა დაბლობებზე. ჰუმუსოვანი ნიადაგი წარმოდგენილია მარცვლოვანი ნიადაგის ფენით (19-15 სმ). უფრო ღრმად ალუვიურ-მეტამორფული ზედა ფენაა, რომელიც თანდათან გადაიქცევა ძირითადი ნიადაგის შემქმნელ ქანებად. ჰუმუსოვანი ზედა ფენის შემცველობა ასეთი ტიპის ნიადაგში არის 6-10%, და მჟავების დონე აჭარბებს ძირითადი მასალის დონეს.

ნეშომპალა-კარბონატული ნიადაგები არის კირქვები, დოლომიტები და მათი დაშლილი პროდუქტები. მათი ზედა ნაწილი მუქი ნაცრისფერია, რომელიც უფრო ქვემოთ ხუნდება. პროფილის ზედა ნაწილში რეაქცია არის ნეიტრალური, ქვედა ნაწილში - ტუტე. პროფილის ქვედა ნაწილი გამდიდრებულია კარბონატით. ჰუმუსის კონცენტრაცია ზედა ფენის ზედა ნაწილში 6-10%-ია. ამ ტიპის ნიადაგი გვხვდება კირქვის ქანების ზონებში, რომლებიც დამახასიათებელია ცარცული ხანის ქანებისთვის კავკასიაში.

2.6. ფაუნა და ფლორა

ფლორა

ანთროპოგენური ზემოქმედების გამო შიდა ქართლის მცენარეულობა სახეცვლილია. ახლად დამკვიდრებული მცენარეულობის უმეტესობა მეორადია. დღესდღეობით რეგიონში სახნავი მიწები დომინირებს. მიწის დამუშავების სწრაფ განვითარებამდე რეგიონში ხის დომინანტი სახეობები მუხა (*Quercus iberica*), რცხილა (*Carpinus caucasica*) და წიფელი (*Fagus orientalis*) იყო. სასოფლო-სამეურნეო მიზნებისათვის ტყის გაჩეხვამ, გზებისა და ბილიკების მშენებლობამ, ხე-ტყის წარმოებამ და ტყის ჭრამ საშემშე მასალად თანდათანობით ტყეების დეგრადაცია გამოიწვია. ზოგიერთ ადგილას, ძირითადად ვაკე ტერიტორიებზე, ტყე სრულიად გაჩეხილია. ხეების ადგილი ბუჩქნარებმა დაიკავეს, როგორცაა *Paliurus spina christi*, *Spiraea hypericifolia*, *Carpinus orientalis*. პოლიდომინანტურ ბუჩქნარებიდან საკვლევ ტერიტორიაზე ფართოდაა გავრცელებული: *Rhamnus pallasii*;

Spiraea hypericifolia; *Cotinus coggygria*; *Juniper species* - *Juniperus oblonga*, *J.oxycedrus*, *J.polycarpus*, *J.foetidissima*; *Rosa canina*; *Crataegus kyrtostyla*;

Lonicera caucasica; *Prunus spinosa*; *Rhus coriaria*; *Cotoneaster racemiflora*.

დომინანტი ჰაბიტატი წარმოდგენილია უნაყოფო, ძლიერ ეროდირებული ნიადაგებითა და ქსეროფიტული ბუჩქნარებით (*Astragalus* and *Acanthalimon*) დაფარული მშრალი, კლდოვანი ფერდობებით.

ნახევრად ქსეროფიტულ ბუჩქნარებთან ერთად, ფართოდაა წარმოდგენილი სტეპის ბალახოვანი ფორმაციები. უპირველეს ყოვლისა აღსანიშნავია *Botriochloa ischaemum*, რომელიც ამჟამად იმ ფართობებზე ხარობს, რომლებიც წარსულში მუხნარისა და რცხილნარის მდინარისპირა ტყეებით იყო დაფარული. სტეპში დომინირებს *Festuca sulcata*, *Agropyron repens*, *Stipa* sp. და სხვა. გაზაფხულზე, მშრალ და ხშირად მლამობ ნიადაგებზე, ძირითადად მცირე ცენოზების სახით, ეფემერებისა და ეფემეროიდების სინუზიები ხარობს. მდ.მტკვრისა და მისი შენაკადების პირველი ტერასების საზღვრებში მდინარისპირა ტყის (უმეტესად წყვეტილად) ვიწრო ზოლი აღინიშნება. მცენარეთა შემდეგი სახეობებია წარმოდგენილი: *Populus nigra*, *Populus hybrida*, *Quercus pedunculiflora*, *Ulmus foliacea*, *Salix excelsa*, *Alnus barbata* და სხვა. კორომების გვერდით გვხვდება ჭალის მცენარეულობა - *Phragmites comunis*, *Typha latifolia* და სხვა.

რაც შეეხება თვით საწარმოო ტერიტორიას, იქ არ ფიქსირდება მრავალწლიანი ნარგავები, მით უმეტეს წითელ ნუსხაში შემავალი მცენარეები. საწარმოო ტერიტორია მთლიანად მოშანდაკებულია ხრეშოვანი ბალასტით.

მომავალში საწარმოო ტერიტორიის შემოგარენში (ტერიტორიის საზღვარზე) იგეგმება მრავალწლიანი ხე-მცენარეების განაშენიანება, რომელიც წარმოადგენს შემარბილებელ ღონოძიებას როგორც ატმოსფერული ჰაერში მტვრის კონცენტრაციების შემცირების მიზნით, ასევე ხმაურის დონის შემცირების მიმართებაში.

ფაუნა

ფაუნა რეგიონში წარმოდგენილია სტეპის ფაუნით. სახეობათა შემადგენლობა და სიმრავლე მნიშვნელოვნადაა შეცვლილი, რაც ტყით დაფარული ფართობების შემცირებითა და კორომებს შორის უწყვეტობის დარღვევითაა განპირობებული.

ზოგადად რეგიონში ძუძუმწოვრები წარმოდგენილია შემდეგი სახეობებით: მელა (*Vulpes vulpes*), ტურა (*Canis aureus*), მაჩვი (*Meles meles*), სინდიოფალა (*Mustela nivalis*), გარეული კატა (*Felis silvestris*), კავკასიური ციყვი (*Sciurus anomalus*), ევროპული კურდღელი (*Lepus europaeus*) და სხვა წვრილ ძუძუმწოვართა პოპულაციები: ვირთხები (*Apodemus agrarius*), კავკასიური ტყის თაგვი (*Sylvaemus fulvipectus*), მცირე ტყის თაგვი (*Apodemus uralensis*), მემინდვრია (*Terricola major*), წყლის ვირთხა (*Arvicola terrestris*), თხუნელა (*Talpa caucasica*);

ღამურები (*Vespertilionidae*) - მცირე მაჩქათელა (*Pipistrellus pipistrellus*), ბრანდტის მელამია (*Myotis brandti*), ულვაშიანი მელამია (*Myotis mystacinus*), ნატერერის მელამია (*Myotis nattereri*).

საწარმოო ობიექტის ზოლში არსებობს ვირთხის სორო. ეს მოსალოდნელი იყო, თუ გავითვალისწინებთ რეგიონში არსებულ მიწათსარგებლობის სქემას (მიწა

გამოიყენება მარცვლოვანი კულტურების მოსაყვანად). ხეხილის ბაღებში/ბაღებში და ბუჩქნარებში ევროპული ზღარბი (*Erinaceus europaeus*) გვხვდება. ადგილობრივი მოსახლეობის თანახმად, ტყეებსა და სტეპში ხშირად გვხვდება მგელი (*Canis lupus*).

რიკოტის გვირაბის მახლობლად მდებარე ტყეებში არსებული ძუძუმწოვრები

სახელწოდება	ლათინური სახელწოდება	ბიოტიპი	დაცვის სტატუსი
შველი	<i>Capreolus</i>	ტყე	
შავი დათვი	<i>Ursus arctos</i>	ტყე	საქართველოს წითელი სია
მგელი	<i>Canis lupus</i>	ტყე	
ტურა	<i>Canis</i>	ტყე-	
მელა	<i>Vulpes</i>	ტყე-	
ფოცხვერი	<i>Lynx lynx</i>	ტყე	
ლელქაშის	<i>Felis chaus</i>	ტყე	
კვერნა	<i>Martes spp</i>	ტყე-	
კავკასიური	<i>Sciurus</i>	ტყე	

ფრინველები: რეგიონის ტერიტორია გამოირჩევა ფრინველთა სახეობების სიმრავლით. კერძოდ შემდეგი სახეობებით: ჭილყავი (*Corvus frugilegus*), შავი ყვავი (*Corvus corone*), წიწკანა (*Parus sp.*), შავთავა გრატა (*Emberiza melanocephala*), ევრაზიული ხის ბელურა (*Passer montanus*), ნაცარა მტრედი (*Columba livia*), ჩვეულებრივი სკვინჩა (*Fringilla coelebs*), ევრაზიული ტოროლა (*Alauda arvensis*), კაჭკაჭი (*Pica pica*), ჩვეულებრივი შაშვი (*Turdus merula*), ევრაზიული ნიბლია (*Troglodytes troglodytes*). ზემოთხამოთვლილი ყველა სახეობა „მობინადრეა“.

გაზაფხულზე საკვლევ ტერიტორიაზე ხშირად გვხვდება მოზუდარე ფრინველთა შემდეგი სახეობები: ოფოფი (*Upupa epops*), ოქროსფერი კვირიონი (*Merops apiaster*), გუგული (*Cuculus canorus*), მოცეკვავე მელორდია (*Oenanthe isabellina*), ჩვეულებრივი ბოლოცეცხლა (*Phoenicurus phoenicurus*), ოქროსფერი მოლადური (*Oriolus oriolus*), წითელზურგა ლაჟო (*Lanius collurio*), ჩვეულებრივი ბულბული (*Luscinia megarhynchos*), თეთრი ბოლოქანქარა (*Motacilla alba*), სოფლის მერცხალი (*Hirundo rustica*), ჩვეულებრივი კირკიტა (*Falco tinnunculus*), და ა.შ. გაზაფხულზე-ზაფხულში პრაქტიკულად ყველგან მწყერის (*Coturnix coturnix*) ბუდობა გვხვდება.

ქარბობს ფრინველები. ბოლოქანქარა (*Motacilla alba*), შაშვი (*Turdus merula*), თეთრყელიანი კოლიბრი (*Sylvia communis*), კაჭკაჭი (*Pica pica*) და ყვავი (*Corvus corone*) ეს სახეობები დომინირებენ მოცემულ ტერიტორიაზე. კაკაჩა (*Buteo buteo*), ოფოფი (*Upupa epops*), ბულბული (*Luscinia megarhynchos*), ლაჟო (*Lanius collurio*), გრატა (*Emberiza melanocephala*), ყანის ჩიტი (*Miliaria calandra*), მწყერი (*Coturnix coturnix*); ასევე ბელირები (*Passer domesticus*), common redstart (*Phoenicurus phoenicurus*), ჩიტბატონა (*Carduelis carduelis* and *Carduelis chloris*) ვხვდებით დასახლებულ ადგილებთან. არცერთი ფრინველის სახეობა არ შედის წითელ წიგნში (მტაცებლები)

პერმანენტულად არიან წარმოდგენილი პროექტის ტერიტორიაზე. ისინი ინტერესის ტერიტორიაზე არ ბინადრობენ /ბუდობენ და მათ შესაძლოა მოულოდნელად გადააწყდენ, ნადირობისას.

ბინადრობის ადგილები ძირითადად იცვლება. არ დადგენილა არცერთი განსაკუთრებული ადგილი საიდანაც ცხოველები რეგულარულად მოძრაობენ მდინარისაკენ ან უკან.

რეპტილიები უხვადაა. ყველაზე აღსანიშნავი მათ შორის: ყვითელმუცელა (*Pseudopus apodus*), ჯაველინის ქვიშის ბოა (*Eryx jaculus*), ბალახის გველი (*Natrix natrix*), კოლუბერი (*Coluber shmidtii*, *Coluber najadum*), ბოხმეჭა (*Anguis fragilis*), კავკასიური კლდის აგამა (*Laudakia caucasica*), ხელიკი (*Lacerta media*), ხმელთაშუა ზღვის კუ (*Testudo graeca*, მპოწყვლადი– წითელი ნუსხის სახეობა).

ამფიბიები - ბაყაყი (*Bufo viridis*), ჭაობის ბაყაყი (*Rana ridibunda*), ფეხებიანი ბაყაყი (*Rana macrocnemis*), ჩვეულებრივი ხის ბაყაყი. (*Hyla arborea*).

თევზი. თევზის სახეობები მტკვარში და მის შენაერთებში არიან: ხრამულა (*Capoeta capoeta*), კავკასიურიკარჩხალი (*Leuciscus cephalus orientalis*), წვერა(*Barbus lacerta cyri*), მტკვრის გოჭალა (*Nemachilus brandtii*) და სხვა. მდინარე სურამულა ნაკლებად მრავალფეროვანია სახეობებით.. ძირითადი სახეობებია გოჭალა (*Nemacheilus*) და თაღლითა (*Alburnus*). არცერთი სახეობა არ არის დაცული.

უხერხემლოები. ჩვეულებრივი სახეობებია: ნემატოდები (*Nematoda*), ობობები (*Arachnida*), მიწის ჭიები და მტკნარი წყლის ჭიები (*Oligochaeta*), dragonflies (*Odonata*), ტარაკნები (*Blattodea*), ჩრჩილები და პეპლები (*Lepidoptera*), სწორფრთიანი მწერები (*Orthoptera*), ხოჭოები (*Coleoptera*), ფუტკრები, კრაზანები და ჭიანჭველები (*Hymenoptera*), ორფრთიანები- კოდოები, ბუზები (*Diptera*), ჩოქელები (*Mantodea*), და ა.შ.

თვით საწარმოო ტერიტორიაზე ფაუნის წარმომადგენლები არ შეინიშნება.

2.7. დაცული ტერიტორიები

საპროექტო ტერიტორიიდან ყველაზე უახლოესი დაცული ტერიტორია ბორჯომ-ხარაგაულის ეროვნული პარკია.

ბორჯომ-ხარაგაულის დაცული ტერიტორიები მდებარეობს კავკასიის ყელის ცენტრალურ ნაწილში დამოიცავს მცირე კავკასიონის მთების აღმოსავლეთ ნაწილს. ბორჯომ-ხარაგაულის ეროვნული პარკი დაბორჯომის სახელმწიფო ნაკრძალი ქმნიან მომიჯნავე ტერიტორიებს, რომლებსაც სამხრეთ-აღმოსავლეთითესაზღვრება მდინარე მტკვარი და თბილისი-ახალციხის საავტომობილო და სარკინიგზო გზა, ჩრდილოეთითიგი ვრცელდება აჭარა-იმერეთის ქედზე მდინარე წყალწითელის ხეობაში და 30 კილომეტრზეაღმოსავლეთიდან დასავლეთამდე. ნეძვის აღკვეთილი მდებარეობს მდინარე მტკვრის მარჯვენა ნაპირზებორჯომ-ხარაგაულის ეროვნული პარკის სამხრეთ-აღმოსავლეთ საზღვართან.

ბორჯომ-ხარაგაულის ეროვნული პარკის მთავარი სიმდიდრე ტყეა (ტერიტორიის 75%). აქ დაცულია კავკასიის შერეული ტყეების ხელუხლებელი მონაკვეთების დიდი ფართობები; გვხვდება უნიკალური, რელიქტური კოლხური ტყეების ფრაგმენტები. პარკის დაახლოებით მეოთხედი სუბალპურ და ალპურმდელოებს, ასევე, დეკიანს (რელიქტური კავკასიური როდოდენდრონის არყებს) უჭირავს. ამასთან, აქ არისთავმოყრილი წმინდა ნაძვნარების (*Picea*) და ფიჭვნარების (*Pinus*) მასივები, რომლებიც ზღვის დონიდან 1400-1800 მ-ის ფარგლებშია გავრცელებული. ყველა ტყის შემქმნელი წიწვოვანი კავკასიის ენდემია: აღმოსავლურინაძვი (*Picea orientalis*), კავკასიური სოჭი (*Abies nordmanianna*) და კავკასიური ფიჭვი (*Pinus kochiana*). ფართოფოთლოვანებიდან ქვედა სარტყლებში ქართული მუხა (*Quercus iberica*) და რცხილა ჭარბობს (*Carpinus caucasica*), ზედა სარტყლებში – წიფელი (*Fagus orientalis*); ხშირია საქართველოს წითელ ნუსხაში შეტანილიწაბლი (*Castanea sativa*) და სხვ. ეს სახეობების სხვადასხვა სარტყლებსა და ჰაბიტატებში მრავალგვარკომბინაციებს ქმნიან. ტერიტორიაზე აქა-იქ გვხვდება სუბალპური ტანბრეცილი არყნარებიც (*Betula litwinowii*).

საქართველოს წითელ ნუსხაში შეტანილ ხემცენარეთა სახეობებიდან, წაბლის გარდა, გვხვდება უხრავი (*Ostrya carpinifolia*), ჯონჯოლი (*Staphylea colchica*), აღმოსავლური მუხა (*Quercus macranthera*), შიშველითელადუმა (*Ulmus glabra*).

დაცული ტერიტორიების მდებარეობამ ირანულ-ანატოლიური ეკორეგიონების ზღვარზე, გამოიწვია მისისამხრეთული სახეობებით სიმდიდრე, როგორცაა: კავკასიური აკაკი (*Celtis caucasica*), ხუჭუჭა მაჩიტა (*Campanula crispa*), ცრუაღმოსავლური ყაყაჩო (*Papaver pseudoorientalis*) და სხვ.

ტყე და მაღალმთა განსაკუთრებულად მდიდარია რელიქტური, ენდემური, იშვიათი და მოწყვლადი არამხოლოდ ფლორის, არამედ ფაუნის სახეობებითაც. ბორჯომ-ხარაგაულის ეროვნული პარკის ტერიტორიაზე აღრიცხულია 64 სახეობის ძუძუმწოვარი, საიდანაც 11 კავკასიის ენდემია და 8 სახეობა საქართველოს წითელნუსხაშია შესული. აქ 217 სახეობის გადამფრენი და მოზუდარი ფრინველი გვხვდება, მათგან 13 სახეობასაქართველოს წითელ ნუსხაშია შეტანილი. დაცული ტერიტორიის ტენიან ტყეებში რეპტილიების 30 სახეობააბინადრობს, რომელთაგან 3 დასავლეთ კავკასიის ენდემია, და 2 სახეობა წითელ ნუსხაშია შეტანილი. მნიშვნელოვანი სახეობებია კავკასიური როჭო (*Tetrao mlokosiewiczi*), რობერტის მემინდვრია (*Chinomys roberti*).

ბორჯომ-ხარაგაულის დაცულ ტერიტორიებზე გავრცელებულია ენდემური სახეობები: კავკასიურისალამანდრა (*Mertensiella caucasica*), კავკასიური ჯვარულა (*Pelodytes caucasica*), აჭარული ხვლიკი (*Darevskia mixta*), კავკასიური გველგესლა (*Vipera kaznakovi*) და სხვა.

დაცულ ტერიტორიებზე შენარჩუნებულია იშვიათი თუ გადაშენების საფრთხის წინაშე მყოფი, საქართველოს წითელ ნუსხაში შეტანილი მსხვილი ძუძუმწოვრების და ფრინველების ისეთი სახეობები დაქვესახეობები, როგორცაა: კავკასიური კეთილშობილი ირემი (*Cervus elaphus*), მურა დათვი (*Ursus arctos*), ფოცხვერი (*Lynx lynx*), კავკასიური არჩვი (*Rupicapra rupicapra*), ევროპული მაჩქათელა (*Barbastella barbastellus*),

გიგანტური მეღამურა (*nyctalus lasiopterus*); კავკასიური ციცი (Sciurus anomalus), კავკასიური წავი (*Lutra lutra*), თეთრკუდა არწივი (*Haliaeetus albicilla*), სვავი (*Aegypius monachus*), მთის არწივი (*Aquila chrysaetus fulva*), ქორცქვიტა (*Accipiter brevipes*), ველის კაკაჩა (*Buteo rufinus*), კასპიური შურთხი (*Tetraogallus caspius*), კავკასიური როჭო და სხვ. ტყეში ასევე ბინადრობს: გარეული ღორი (*Sus scrofa*), შველი (*Capreolus capreolus*), მგელი (*Canis lupus*), ტყის კატა (*Felis silvestris*). ბორჯომ-ხარაგაულის ეროვნულ პარკში აღრიცხულია დამურების 20 სახეობა.

დაცული ტერიტორიების დიდი ფართობი შედარებით ნაკლებადაა სახეცვლილი ანთროპოგენური ზემოქმედების შედეგად და ქმნის უწყვეტ, ხელუხლებელ ტერიტორიას, პირველ რიგში მთის ტყეებს, რომლებიც მცენარეულ და ცხოველთა თანასაზოგადოებასთან და მათთან ასოცირებულ ეკოსისტემებთან ერთად უმეტესად ბუნებრივ მდგომარეობაშია შენარჩუნებული. ამ ველური ბუნების საერთაშორისო მნიშვნელობა აღიარებულ იქნა PAN Park-ების ორგანიზაციის მიერ 2007 წელს, რის შედეგადაც ბორჯომ-ხარაგაულის დაცული ტერიტორიები წარმოადგენს PAN Park-ების ქსელის ნაწილს, რომელშიც შედის ევროპაში ბუნების ყველაზე ხელუხლებელ ფართობები.

მთისა და ტყის ლანდშაფტები წარმოადგენს ბორჯომ-ხარაგაულის დაცული ტერიტორიების ერთ-ერთ განსაკუთრებულ ფასეულობას. ბორჯომ-ხარაგაულის ეროვნული პარკის მთები ვრცელი და ხელუხლებელი ტყის სარტყლის გავლით, სწრაფად და შთამბეჭდავად მიემართებიან 2 500- მეტრზე მაღლა, ტყე ზღვის დონიდან სიმაღლის ზრდასთან ერთად შესაბამისად იცვლება. უმაღლესი მწვერვალი ეროვნულ პარკში არის სამეცხვარეო, 2 642 მ (მიმდებარე რეგიონში უმაღლესი მწვერვალი არის შავნაბადა, 2 920 მ). ეროვნულ პარკში არის კიდევ სხვა მწვერვალები, რომელთა სიმაღლეც აღემატება 2 500 მ-ს. რელიეფი ძირითადად წარმოდგენილია ციცაბო ხეობებითა და მრავალრიცხოვანი ჩანჩქერებით.

საპროექტო ტერიტორია საკმაოდ დიდი მანძილითაა დაშორებული დაცული ტერიტორიიდან, შესაბამისად, პროექტის განხორციელებით გამოწვეული ზემოქმედება დაცულ ტერიტორიაზე მოსალოდნელი არ არის

2.8. ეკოლოგიური მდგომარეობის ანალიზი

საქართველოს მსხვილ ინდუსტრიულ ცენტრებში, სხვადასხვა პერიოდებში ფუნქციონირებდა ატმოსფერული ჰაერის დაბინძურებაზე რეგულარულ დაკვირვებათა ქსელის საგუშაგოები (პოსტები) და მათზე წარმოებდა რიგი მავნე ნივთიერებების ატმოსფერული კონცენტრაციების ყოველდღიური სამჯერადი გაზომვა, ხოლო იმ დასახლებული პუნქტებისათვის, სადაც აღნიშნული მიმართულებით გაზომვები არ ტარდებოდა, დაბინძურების შესაბამისი მონაცემების დადგენა ხორციელდებოდა მოსახლეობის რაოდენობაზე დაყრდნობის საფუძველზე, ქვეყანაში მიღებული მეთოდური რეკომენდაციების შესაბამისად. უკანასკნელ წლებში მნიშვნელოვნად შეიზღუდა სრულყოფილი დაკვირვებების წარმოების შესაძლებლობა. ამასთან

აღსანიშნავია ისიც, რომ ქვეყანაში საგრძნობლად დაეცა ადგილობრივი სამრეწველო პოტენციალი და შესაბამისად, ბუნებრივ გარემოზე ზემოქმედების ჯამური მახასიათებლების მნიშვნელობებიც. აქედან გამომდინარე, გარკვეულწილად, მიზანშეწონილია ადრინდელი რეკომენდაციებით განსაზღვრული მონაცემებით სარგებლობა, გარემოს პოტენციური დაბინძურების მახასიათებლების დასადგენად – დასახლებული პუნქტის ინფრასტრუქტურის არსებული მდგომარეობის განვითარების პერსპექტივით, იმაზე გაანგარიშებით, რომ რეალურად შესაძლებელია ადრინდელი პერიოდისათვის უკვე მიღწეული გარემოს დაბინძურების მაჩვენებლების მიღება – შეჩერებული ან უმოქმედო საწარმოო პოტენციალის სრული ამოქმედების შემთხვევისათვის.

ჰაერის დაბინძურებაზე გავლენის მქონე მეტეოპარამეტრებისა და სხვა ძირითადი მახასიათებლების მნიშვნელობები მოცემულია ცხრილ 2.8.1-ში.

აღსანიშნავია, რომ მავნე ნივთიერებების საშუალო კონცენტრაციების მნიშვნელობებთან ერთად, ატმოსფერული ჰაერის დაბინძურების დონის დახასიათების მიზნით გამოიყენება კონკრეტული ადგილმდებარეობის ატმოსფეროში მავნე ნივთიერებების ფონური კონცენტრაციები – დამაბინძურებელი ნივთიერებების კონცენტრაციათა ის მაქსიმალური მნიშვნელობები, რომელზე გადამეტებათა დაკვირვებების რაოდენობა არის მრავალწლიანი(არანაკლებ 5 წლის პერიოდის) რეგულარული დაკვირვებების მთლიანი რაოდენობის 5%-ის ფარგლებში. ფონური კონცენტრაციების მნიშვნელობები განისაზღვრება ცალ-ცალკე შტილისათვის(ქარის სიჩქარის მნიშვნელობა დიაპაზონში 0-2მ/წმ, რომელიც ხასიათდება დაბინძურების ერთ-ერთი ყველაზე არასასურველი ეფექტით) და ქარის სხვადასხვა გაბატონებული მიმართულებებისათვის. სამწუხაროდ, ყველა დასახლებულ ტერიტორიებზე არ ხერხდება სრულფასოვანი რეგულარული დაკვირვებების ორგანიზაცია და შესაბამისად, ატმოსფერული ჰაერის დაბინძურების დონის ფაქტობრივი მნიშვნელობების განსაზღვრა. იმის გამო, რომ როგორც წესი, შედარებით პატარა ქალაქებში და მცირემოსახლეობიან დასახლებულ პუნქტებში ატმოსფერული ჰაერის დაბინძურებაზე დაკვირვებები პრაქტიკულად არ ტარდება. ასეთი ტერიტორიებისათვის, მავნე ნივთიერებებით ადგილმდებარეობის ატმოსფერული ჰაერის ფონური დაბინძურების მახასიათებლების დადგენა ხდება ქვეყანაში მიღებული წესით, რომელიც ეფუძნება დასახლებულ ტერიტორიაზე მოსახლეობის საერთო რაოდენობის მაჩვენებელს და ითვალისწინებს იმ ზოგად საწარმოო და საყოფაცხოვრებო მომსახურების ინფრასტრუქტურას, რომლის ფუნქციონირებაც მეტ-ნაკლებად დამახასიათებელია შესაბამისი დასახლებებისათვის (ცხრილი 2.8.2).

ცხრილი 2.8.1.

ატმოსფეროში დამაბინძურებელი ნივთიერებების გაბნევის პირობების გამსაზღვრელი მეტეოროლოგიური მახასიათებლები და კოეფიციენტები

მახასიათებლის დასახელება	მახასიათებლის მნიშვნელობა
ატმოსფეროს ტემპერატურული სტრატეფიკაციის კოეფიციენტი	200
რელიეფის კოეფიციენტი	1.0
წლის ყველაზე ცხელი თვისას ჰაერის საშუალო ტემპერატურა	20.7
წლის ყველაზე ცივი თვისას ჰაერის საშუალო ტემპერატურა	-1.9
საშუალო ქართა ვარდის მდგენელები, %	
ჩრდილოეთი	2
ჩრდილო-აღმოსავლეთი	10
აღმოსავლეთი	28
სამხრეთ-აღმოსავლეთი	1
სამხრეთი	1
სამხრეთ-დასავლეთი	3
დასავლეთი	48
ჩრდილო-დასავლეთი	7
შტილი	46
ქარის სიჩქარე (მრავალწლიურ დაკვირვებათა გასაშუალოებით), რომლის გადაჭარბების განმეორადობაა 5%, მ/წმ	14.9

ცხრილი 2.8.2

ფონური კონცენტრაციებისათვის დადგენილი მნიშვნელობები დასახლებული ტერიტორიებისათვის მოსახლეობის რაოდენობის მიხედვით

მოსახლეობის რიცხვი (ათასი მოსახლე)	მაკვნი ნივთიერება			
	მტვერი	გოგირდის დიოქსიდი	აზოტის დიოქსიდი	ნახშირჟანგი
1	2	3	4	5
ნაკლები 10-ათასზე	0	0	0	0
10-50	0.1	0.02	0.008	0.4
50-125	0.15	0.05	0.015	0.8
125-250	0,2	0.05	0.03	1.5

დაგეგმილი საწარმოო საქმიანობის განხორციელების შემთხვევაში, კონკრეტულ საწარმოო მაჩვენებლებზე დაყრდნობით, მოცემული ობიექტისათვის, გარემოში მაკვნი ნივთიერებათა გამოყოფის (ატმოსფეროში გამოფრქვევის) ზღვრულად დასაშვები ნორმატივების(შესაბამისად – ზდგ) პროექტების დამუშავება საშუალებას იძლევა დაბინძურების ყოველი კონკრეტული წყაროსათვის დადგინდეს მაკვნი ნივთიერებათა ემისიის რაოდენობა და ინტენსივობა. დაგეგმილი საქმიანობის

საწარმოო ციკლის შესაბამისად, საჭიროა შეფასებული იქნას საქმიანობის ობიექტისაგან მავნე ნივთიერებათა ატმოსფერულ ჰაერში გამოფრქვევა.

აქედან გამომდინარე, მავნე ნივთიერებათა ატმოსფერულ ჰაერში ზღვრულად დასაშვები გამოფრქვევების პროექტების დამუშავება საშუალებას იძლევა განხორციელდეს დაგეგმილი საქმიანობის გარემოზე ზემოქმედების შედეგად ბუნებრივი გარემოს ხარისხობრივი ნორმების დაცვის შეფასება.

2.9. წყლის ობიექტების დაბინძურების მდგომარეობა

უშუალოდ საწარმოს ტერიტორიის უახლოესი მდინარე მტკვარი.

მდ. მტკვარი მიეკუთვნება სამეურნეო-საყოფაცხოვრები წყალსარგებლობის კატეგორიის წყლის ობიექტს, რომლისთვისაც საქართველოს შრომის, ჯანმრთელობისა და სოციალური დაცვის სამინისტროს “ზედაპირული წყლების გაბინძურებისაგან დაცვის სანიტარიული წესებითა და ნორმებით” (16.08.2001 წ.), აგრეთვე საქართველოს მთავრობის 2013 წლის 31 დეკემბრის №425 დადგენილებით დამტკიცებული ”საქართველოს ზედაპირული წყლების დაბინძურებისაგან დაცვის ტექნიკური რეგლამენტით” დადგენილია შემდეგი მოთხოვნები:

ცხრილი 2.9.1.

ჟბმ	6 მგ O ₂ /ლ
ნიტრატები	45,0 მგ/ლ
ქლორიდები	350 მგ/ლ
ნიტრიტები	3,3 მგ/ლ
ნავთობპროდუქტები	0,3 მგ/ლ
გახსნილი ჟანგბადი	> 4 მგ/ლ
პოლიფოსფატები	3,5 მგ/ლ
pH	6,5-8,5
შეწონილი ნაწილაკები	ფონურთან მატება არაუმეტეს 0,75 მგ/ლ

2.10. ნიადაგის დაბინძურების საკითხები.

საწარმოს ფუნქციონირების შედეგად წარმოქმნილი, მავნე ნივთიერებების ემისიების გავლენას საწარმოს ტერიტორიის ზონის გარეთ ნიადაგურ საფარზე პრაქტიკულად ადგილი არ აქვს. ამას განაპირობებს ის გარემოება, რომ საწარმოო ტექნოლოგიური პროცესების ყველა ციკლის ფუნქციონირება-რეალიზაცია, არ წარმოქმნის ნიადაგის დაბინძურების შესაძლებლობას და შესაბამისად არ არსებობს წინაპირობა ნიადაგური ზედაპირის დაბინძურების წარმოქმნის მიმართულებით.

2.11. რადიაციული ფონის შეფასება

ატმოსფეროს მიწისპირა ფენის რადიაციული მდგომარეობის დადგენისათვის გამა – გამოსხივების ფონის განსაზღვრისათვის, ქვეყნის მთელ ტერიტორიაზე ფუნქციონირებს საქართველოს გარემოს ეროვნული სააგენტოს ოპერატიული დანიშნულების სადგურები,

რომელთა უკანასკნელი წლების რეგულარულ დაკვირვებათა მონაცემების საფუძველზე, აღმოსავლეთ საქართველოში რადიაციული დაბინძურების ფონი შეადგენს 10-17 მიკრორენტგენს საათში, ხაშურსა და მის შემოგარენში აღნიშნული მახასიათებელი არის 11-13 მიკრორენტგენი საათში. ამ მონაცემებიდან ჩანს, რომ გამა-გამოსხივების სიმძლავრე, მთელ საქართველოში ნორმის ფარგლებშია და დასაშვებად მიღებულ დონეზე 20-30 მკრ/სთ, გაცილებით ნაკლებია.

ზემოაღნიშნულის შედეგად, ზოგადად შეიძლება დავასკვნათ, რომ საკვლევ ტერიტორიაზე დადგენილი რადიაციული ფონი უმნიშვნელოა და აქ მომუშავე თუ მცხოვრებ ადამიანებს არავითარ საფრთხეს არ უქმნის.

კონკრეტულად, განხილვას დაქვემდებარებულ საწარმოში არ იგეგმება ისეთი მოწყობილობა-დანადგარების გამოყენება, რომლებიც შეიძლება წარმოადგენდეს რადიაციული გამოსხივების წყაროს და აქედან გამომდინარე არ წარმოებულა გაზომვების ჩატარება რადიაციულ ფონზე.

2.12. გარემოზე ფიზიკური ზემოქმედების ფაქტორები

2.12.1. ხმაური

ქვემოთ მოცემულია ხმაურის, ვიბრაციის, ელექტრომაგნიტური ველებისა და სხვა სახის ფიზიკური ზემოქმედების ანალიზი.

ხმაურის დონის ნორმების დაცვა რეგულირდება ტექნიკური რეგლამენტით „საცხოვრებელი სახლებისა და საზოგადოებრივი/საჯარო დაწესებულებების შენობების სათავსებში და ტერიტორიებზე“

ეს ტექნიკური რეგლამენტი ადგენს აკუსტიკური ხმაურის დასაშვებ ნორმებს საცხოვრებელი სახლებისა და საზოგადოებრივი/საჯარო დაწესებულებების შენობების სათავსებში და განაშენიანების ტერიტორიაზე, ხმაურის არახელსაყრელი ზემოქმედებისაგან ადამიანების დაცვის უზრუნველყოფის მიზნით.

წინამდებარე ტექნიკური რეგლამენტი არ ვრცელდება:

ა) დასაქმებულთა მიმართ სამუშაო ადგილებზე და სამუშაო გარემოში წარმოქმნილ ხმაურზე;

ბ) საავიაციო, სარკინიგზო (მათ შორის, მეტროპოლიტენის), საზღვაო და საავტომობილო ინფრასტრუქტურაზე;

გ) საქართველოს კონსტიტუციის 25-ე მუხლით გარანტირებული ადამიანის უფლების განხორციელებასთან დაკავშირებულ

დონისძიებებზე;

დ) დღის საათებში მიმდინარე სამშენებლო და სარემონტო სამუშაოებზე;

ე) ადგილობრივი თვითმმართველობის ორგანოსთან შეთანხმებულ დასვენების, კულტურისა და სპორტის საჯარო

დონისძიებებზე;

ვ) საღმრთო მსახურების ჩატარებაზე, სხვადასხვა რელიგიური წეს-ჩვეულებებისა და ცერემონიების დროს განხორციელებულ აქტივობებზე.

ტექნიკური მოთხოვნები

1. ამ დოკუმენტით განსაზღვრული მიზნიდან გამომდინარე (ხმაურის დონის ექსპერტული შეფასება), ნორმირებადი პარამეტრია ხმაურმზომის A სკალით გაზომილი ბგერის დონე LA დბ A მუდმივი ხმაურის, ხოლო ბგერის ეკვივალენტური დონე LA_{ეკვ}დბ A – არამუდმივი (ცვლადი) ხმაურის შემთხვევაში.

2. საცხოვრებელი სახლებისა და საზოგადოებრივი/საჯარო დაწესებულებების შენობების სათავსებში და განაშენიანების ტერიტორიებზე აკუსტიკური ხმაურის დასაშვები ნორმები (ბგერის დონეები) განსაზღვრულია №1 დანართით.

3. აკუსტიკური ხმაურის დასაშვები ნორმები განსხვავებულია დღის (08:00 სთ-დან 23:00 სთ-მდე) და ღამის (23:00 სთ-დან 08:00 სთ-მდე) პერიოდებისათვის.

ხმაურის მაჩვენებლები საცხოვრებელი სახლებისა და საზოგადოებრივი/საჯარო დაწესებულებების შენობების სათავსებში და განაშენიანების ტერიტორიებზე

1. აკუსტიკური ხმაურის დონის გაზომვის შედეგების ჰიგიენური შეფასება (სანიტარიულ-ჰიგიენური ექსპერტიზა) ტარდება ამ დოკუმენტის საფუძველზე, რომელიც ემყარება საერთაშორისო სტანდარტების მოთხოვნებს (მაგ., ISO 1996-1: 2003.“

აკუსტიკა. გარემოს ხმაურის დახასიათება, გაზომვა და შეფასება“, ნაწილი 1. „შეფასების ძირითადი სიდიდეები და პროცედურები“; ISO 1996-2: 2007“ აკუსტიკა. გარემოს ხმაურის დახასიათება და გაზომვა“, ნაწილი 2).

2. ადგილობრივი მუნიციპალიტეტები უფლებამოსილნი არიან, განსაზღვრონ სპეციალური ზონები (მაგ.: ტურისტულად აქტიური ზონები და გასართობი ზონები, სადაც განთავსებულია რესტორნები, კაფეები, ბარები, ღამის კლუბები და ა.შ.), რომელთა მიმართ შეუძლიათ დააწესონ ამ ტექნიკური რეგლამენტის მოთხოვნებისაგან განსხვავებული რეჟიმი.

3. საცხოვრებელი სახლებისა და საზოგადოებრივი/საჯარო დაწესებულებების შენობების სათავსებში და მათი განაშენიანების ტერიტორიაზე აკუსტიკური ხმაურის დასაშვები ნორმების დაცვის ზედამხედველობას ახორციელებს კანონმდებლობით განსაზღვრული შესაბამისი კომპეტენციის მქონე სახელმწიფო ან/და მუნიციპალური ორგანო.

4. აკუსტიკური ხმაურის დასაშვები ნორმების გადამეტებაზე პასუხისმგებელია ის ფიზიკური ან იურიდიული პირი, რომლის საქმიანობის შედეგად საცხოვრებელი სახლებისა და საზოგადოებრივი/საჯარო დაწესებულებების შენობების სათავსებში და მათი განაშენიანების ტერიტორიაზე ხმაურის დონე აღემატება №1 დანართით დადგენილ ნორმებს.

5. თუ საცხოვრებელი სახლებისა და საზოგადოებრივი/საჯარო დაწესებულებების შენობების სათავსებში და მათი განაშენიანების ტერიტორიებზე ფიქსირდება ან მოსალოდნელია ხმაურის მაჩვენებლები, რომლებიც აღემატება (მოსალოდნელია აღემატებოდეს) №1 დანართით განსაზღვრულ მნიშვნელობებს, მაშინ ფიზიკურმა ან

იურიდიულმა პირებმა, რომელთა საქმიანობის შედეგად წარმოიქმნება ხმაური, უნდა უზრუნველყონ ამ ტექნიკური რეგლამენტის მე-5 მუხლით განსაზღვრული ხმაურის საწინააღმდეგო პროფილაქტიკური ღონისძიებების განხორციელება.

ხმაურის არახელსაყრელი ზემოქმედების პროფილაქტიკის ღონისძიებები

1. ხმაურის საწინააღმდეგო ღონისძიებათა ძირითადი მიმართულებებია:

ა) ხმაურის წყაროში – საინჟინრო-ტექნიკური და ადმინისტრაციულ-ორგანიზაციული ღონისძიებები;

ბ) ხმაურის გავრცელების გზაზე (ხმაურის წყაროდან ობიექტამდე) – ქლექტმშენებლობისა და სამშენებლო-აკუსტიკური მეთოდები;

გ) ხმაურისაგან დასაცავ ობიექტზე – შენობის კონსტრუქციების ხმაურსაიზოლაციო და ხმაურმშთანთქმელი თვისებების გაზრდის კონსტრუქციულ-სამშენებლო მეთოდები და არქიტექტურულ-გეგმარებითი მეთოდები.

2. აკუსტიკური ხმაურის მავნე მოქმედებისაგან მოსახლეობის დაცვა ხორციელდება საინჟინრო-ტექნიკური, არქიტექტურულ-გეგმარებითი და ადმინისტრაციულ-ორგანიზაციული ღონისძიებებით.

3. ხმაურის საწინააღმდეგო საინჟინრო-ტექნიკური ღონისძიებებია: ბგერის იზოლაცია, შენობების აკუსტიკურად რაციონალური მოცულობით-გეგმარებითი გადაწყვეტა, ჰაერის ვენტილაციისა და კონდიციონირების სისტემებში ჩამხშობების გამოყენება, სათავსების აკუსტიკური დამუშავება, ხმაურის შემცირება ობიექტებზე სპეციალური ეკრანებითა და მწვანე ნარგავებით და ა.შ..

4. ხმაურის საწინააღმდეგო არქიტექტურულ-გეგმარებითი ღონისძიებებია: საცხოვრებელი განაშენიანებისაგან ხმაურის წყაროს დაცილება, ხმაურის წყაროსა და საცხოვრებელ განაშენიანებას შორის ხმაურდამცავი ეკრანების განთავსება, საცხოვრებელი სახლების დაჯგუფების რაციონალური სქემის გამოყენება (ხმაურის წყაროსაგან დახურული ან ნახევრად დახურული შიდა სივრცის შექმნა) და ა.შ..

5. ხმაურისაგან დაცვის ადმინისტრაციულ-ორგანიზაციული ღონისძიებებია, მაგალითად, ტრანსპორტის ხმაურიანი სახეების მაგისტრალზე ღამის საათებში ექსპლოატაციის შეზღუდვა, ხმაურიანი რეაქტიული თვითმფრინავების (რომლებიც ქმნიან 80დბA-ზე მეტ ხმაურს) უპირატესად დღისით ექსპლოატაცია.

ხმაური არის სხვადასხვა სიხშირის და ინტენსივობის ბგერების მოუწესრიგებელი ერთობლიობა, რომელსაც შეუძლია გამოიწვიოს მავნე ზემოქმედება ადამიანის ორგანიზმზე. ხმაურის წყარო შეიძლება იყოს ნებისმიერი პროცესი, რომელსაც მყარ, თხევად ან აიროვან გარემოში შეუძლია გამოიწვიოს წნევა ან მექანიკური რხევები. ხმაურს გააჩნია განსაზღვრული სიხშირე ან სპექტრი, რომელიც გამოისახება ჰერცებში და ბგერითი წნევის დონის ინტენსივობა, რომელიც იზომება დეციბელებში. ადამიანის სმენას შეუძლია გაარჩიოს ბგერის ის სიხშირეები, რომლებიც იცვლებიან 16-დან 20000 ჰერცის ფარგლებში.

ხმაურის გაზომვა, ანალიზი და სპექტრის რეგისტრაცია ხდება სპეციალური იარაღებით, როგორცაა: ხმაურმზომი და დამხმარე ხელსაწყოები (ხმაურის დონის თვითმწერი მაგნიტოფონი, ოსცილოგრაფი, სტატისტიკური გამანაწილებლების ანალიზატორი, დოზიმეტრი და სხვა).

ხმაურის ინტენსივობის (დონის) გასაზომად უფრო ხშირად იყენებენ ლოგარითმულ სკალას, რომელშიც ყოველი საფეხური 10-ჯერ მეტია წინანდელზე. ხმაურის ორი დონის ასეთ თანაფარდობას უწოდებენ ბელს (ბ). ის განისაზღვრება ფორმულით:

$$I_b = \lg(I/I_0)$$

სადაც I – ბგერითი წნევის განსახილველი დონეა, პა;

I_0 – ადამიანის ყურის სმენადობის ზღვარია და უდრის $2 \cdot 10^{-5}$ პა.

ერთიანი და თანაბრადდამორეზული წერტილებისათვის ხმაურის ჯამური (L_{Σ}) დონე გამოითვლება ფორმულით:

$$L_j = L_1 + 10 \lg n, \text{ დბ} \quad (2.1)$$

სადაც L_1 – ერთი წყაროდან ხმაურის დონეა, დბ ($1 \text{ დბ} = 10 \text{ ბ}$)

n – ხმაურის წყაროს რიცხვია.

$10 \lg n$ არის ხმაურის ერთი წყაროს დონის დანამატი სიდიდე.

საწარმოში დამონტაჟებული დანადგარები, ასევე მის უშუალო სიახლოვეს არსებული ინერტული მასალების სამსხვრევ-დამახარისხებელი დანადგარისა და სასაქონლო ბეტონის წარმოების დანადგარის, რომლებიც წარმოადგენენ ხმაურის წყაროს, თითოეული მათგანისათვის არ აღემატება 85 დეციბელს. მაშინ ხმაურის ჯამური დონე იქნება:

$$L_j = 85 + 10 \lg n = 90 \text{ დბ.}$$

ხმაური ინტენსივობის მიხედვით იყოფა სამ ჯგუფად:

პირველ ჯგუფს მიეკუთვნება ისეთი ხმაური, რომლის ინტენსივობა აღწევს 80 დბ-ს. ასეთი ინტენსივობის ხმაური ადამიანის ჯანმრთელობისათვის სახიფათო არ არის.

მეორე ჯგუფს მიაკუთვნებენ ისეთ ხმაურს, რომლის ინტენსივობა მერყეობს 80-დან 135 დბ. ერთი დღელამის და მეტი დროის განმავლობაში, ასეთი ხმაურის ზემოქმედება იწვევს ადამიანის სმენის დაქვეითებას, ასევე შრომის-უნარიანობის დაწე-ვას 10-30%-ით.

მუდმივ სამუშაო ადგილებში ბგერითი წნევებისა და ხმის წნევის დასაშვები დონეები მოცემულია ცხრილ 2.12.1-ში.

ხმაური, რომლის ინტენსივობა მეტია 135 დბ მიეკუთვნება მესამე ჯგუფს და ყველაზე სახიფათოა. ასეთ ხმაურს იწვევს აირტურბინული გენერატორები (კონტეინერების გარეშე). 135 დბ-ზე მეტი ხმაურის სისტემატური ზემოქმედება (8-12 საათის განმავლობაში) იწვევს ადამიანის ჯანმრთელობის გაუარესებას, შრომის ნაყოფიერების მკვეთრ შემცირებას. ასეთ ხმაურს შეუძლია გამოიწვიოს ლეტალური შემთხვევებიც.

ცხრილი 2.12.1.

დანართი 1. აკუსტიკური ხმაურის დასაშვები ნორმები საცხოვრებელი სახლებისა და საზოგადოებრივი/საჯარო დაწესებულებების შენობების სათავსებში და მათი განაშენიანების ტერიტორიებზე.

#	სათავსებისა და ტერიტორიების გამოყენებითი ფუნქციები	დასაშვები ნორმები		
		Lდღე (დბA)		Lღამე (დბA)
		დღე	ღამე	
1.	სასწავლო დაწესებულებები და სამკითხველოები	35	35	35
2.	სამედიცინო დაწესებულებების სამკურნალო კაბინეტები	40	40	40
3.	საცხოვრებელი და საძილე სათავსები	35	30	30
4.	სტაციონარული სამედიცინო დაწესებულების სამკურნალო და სარეაბილიტაციო პალატები	35	30	30
5.	სასტუმროების/ სასტუმრო სახლების/ მოტელის ნომრები	40	35	35
6.	სავაჭრო დარბაზები და მისაღები სათავსები	55	55	55
7.	რესტორნების, ბარების, კაფეების დარბაზები	50	50	50
8.	მაყურებლის/მსმენელის დარბაზები და საკრალური სათავსები	30	30	30
9.	სპორტული დარბაზები და აუზები	55	55	55
10.	მცირე ზომის ოფისების (≤ 100 მ) სამუშაო სათავსები და სათავსები საოფისე ტექნიკის გარეშე	40	40	40
11.	დიდი ზომის ოფისების (≥ 100 მ) სამუშაო სათავსები და სათავსები საოფისე ტექნიკით	45	45	45
12.	სათათბირო სათავსები	35	35	35
13.	ტერიტორიები, რომლებიც უშუალოდ ემიჯნებიან დაბალსართულიან (სართულების რაოდენობა ≤ 6) საცხოვრებელ სახლებს, სამედიცინო დაწესებულებებს, საბავშვო და სოციალური მომსახურების ობიექტებს	50	45	40
14.	ტერიტორიები, რომლებიც უშუალოდ ემიჯნებიან მრავალსართულიან საცხოვრებელ სახლებს (სართულების რაოდენობა > 6), კულტურულ, საგანმათლებლო, ადმინისტრაციულ და სამეცნიერო დაწესებულებებს	55	50	45
15.	ტერიტორიები, რომლებიც უშუალოდ ემიჯნებიან სასტუმროებს, სავაჭრო, მომსახურების, სპორტულ და საზოგადოებრივ ორგანიზაციებს	60	55	50

შენიშვნა:

1. იმ შემთხვევაში, თუ როგორც შიდა, ისე გარე წყაროების მიერ წარმოქმნილი ხმაური იმპულსური ან ტონალური ხასიათისაა, ნორმატივად ითვლება ცხრილში მითითებულ მნიშვნელობაზე 5 დბ A-ით ნაკლები სიდიდე.
2. აკუსტიკური ხმაურის ზემოაღნიშნული დასაშვები ნორმები დადგენილია სათავსის ნორმალური ფუნქციონირების პირობებისთვის, ანუ, როცა სათავსში დახურულია კარები და ფანჯრები (გამონაკლისია ჩამენებული სპეციალური არხები), ჩართულია ვენტილაციის, კონდიციონერების, ასევე განათების

მოწყობილობები (ასეთის არსებობის შემთხვევაში); ამასთან, ფუნქციური (ფონური) ხმაური (მაგ., ჩართული მუსიკა, მომუშავეთა და ვიზიტორთა საუბარი) გათვალისწინებული არ არის.

დანადგარების მიერ შექმნილი ბგერითი წნევის დონეები (L) განისაზღვრება ფორმულით:

$$L=L_p-20lgr-\beta_{ar}/1000-8\text{დბ} \quad (2.2)$$

სადაც:L

L_p არის კომპრესორისა და სხვა მოწყობილობების მიერ გამოწვეული ბგერითი წნევის დონე, დბ. საწარმოს პირობებისათვის ის შეადგენს 90 დბ-ს.

r _ მანძილია წყაროდან მოცემულ ადგილამდე

β_a _ ატმოსფეროში ხმის ჩახშობის სიდიდეა დბ/კმ და მოცემულია ქვემოთ ცხრილ

2.12.2-ში

ატმოსფეროში ხმის ჩახშობის სიდიდე

ცხრილი 2.12.2.

ოქტანური ზოლების საშუალო გეომეტრიული სიხშირე	63	125	250	500	1000	2000	4000	8000
ხმისდახშობა დბ/კმ	0	0.7	1.5	3	6	12	24	48

ფორმულა 2.2.-ში მნიშვნელობების ჩასმის შემდეგ r – მანძილისათვის მიიღება ბგერითი სიმძლავრის დონეები იხ. ცხრილ 2.12.3-ში .

ცხრილი 2.12.3.

ბგერითი სიმძლავრის დონეები

ოქტანური ზოლების საშუალო გეომეტრიული	ბგერითი წნევის დონეები დეციბალებში, საწარმოდან r მანძილზე (მ)								
	100	200	260	400	500	600	700	800	900
63	42.00	35.98	33.70	29.96	28.02	26.44	25.10	23.94	22.92
125	41.93	35.84	33.52	29.68	27.67	26.02	24.61	23.38	22.29
250	41.85	35.68	33.31	29.36	27.27	25.54	24.05	22.74	21.57
500	41.70	35.38	32.92	28.76	26.52	24.64	23.00	21.54	20.22
1000	41.40	34.78	32.14	27.56	25.02	22.84	20.90	19.14	17.52
2000	40.80	33.58	30.58	25.16	22.02	19.24	16.70	0.00	0.00
4000	39.60	31.18	27.46	20.36	16.02	0.00	0.00	0.00	0.00
8000	37.20	26.38	21.22	0.00	0.00	0.00	0.00	0.00	0.00

გარდა ამისა ბგერის გავრცელების სიჩქარე დამოკიდებულია ჰაერის ტემპერატურასა და ქარის სიჩქარეზე, ხოლო ბგერის ჩახშობა განისაზღვრება ადგილის რელიეფით და ჰაერის ტენიანობით. ყოველივე აღნიშნული გათვალისწინებული იქნება აკუსტიკური მდგომარეობის გაუმჯობესებისათვის საჭირო ღონისძიებების შემუშავების დროს.

ტექნოლოგიიდან გამომდინარე წინასწარი შეფასებით, საწარმოო ობიექტისაგან მოსალოდნელი ხმაური არ აღემატებოდეს დასაშვებ ნორმატივებს ახლომდებარე მოსახლეობისათვის, რადგან ხმაურის გამომწვევი დანადგარებსა და უახლესი დასახლებული პუნქტის მიმართულებით ასევე არსებული ნარგავები, შენობა-ნაგებობები ასევე წარმოადგენენ დამცავ ფარს მის შემცირებისათვის. როგორც ცხრილი 2.12.3-დან ჩანს, ხმაურის დონე საწარმოდან 260 მეტრში ნორმაზე ნაკლებია. ხმაურის

შემარბილებელ ხონისძიებად ასევე იქნება საწარმოსა და უახლოეს დასახლებულ პუნქტს შორის არსებული ხე-მცენარეები.

2.12.2. ვიბრაცია

ვიბრაცია არის დრეკადი რხევები და ტალღები მყარ სხეულში. ვიბრაცია წარმოადგენს მავნე საწარმოო ფაქტორს, რომლის ზღვრულად დასაშვებ დონეებზე მაღალი მაჩვენებლების ზემოქმედება ადამიანში იწვევს უსიამოვნო შეგრძნებებს, ხოლო ხანგრძლივი ზემოქმედების შემთხვევაში ვითარდება პათოლოგიური ცვლილებები.

ვიბრაციის ზღვრულად დასაშვები დონე (ზდდ) არის ვიბრაციის ფაქტორის დონე, რომელიც ყოველდღიური (გარდა დასვენების დღეებისა) მუშაობისას, მაგრამ არა უმეტეს 40 სთ-ისა კვირაში, მთელი სამუშაო სტაჟის განმავლობაში არ უნდა იწვევდეს დაავადებას, ჯანმრთელობის მდგომარეობაში რაიმე ისეთ გადახრას, რომელიც გამოვლინდება თანამედროვე კვლევის მეთოდებით მუშაობის პერიოდში, ან მოგვიანებით, ან მომდევნო თაობის სიცოცხლის განმავლობაში. ვიბრაციის ზდდ-ს დაცვა არ გამოიცხადებს ზემოქმედებარე პირებში ჯანმრთელობის მდგომარეობის მოშლას.

ვიბრაციის დასაშვები დონე საცხოვრებელ და საზოგადოებრივ შენობებში არის ვიბრაციის ფაქტორის დონე, რომელიც არ არის შემაწუხებელი ადამიანისათვის და არ იწვევს ვიბრაციული ზემოქმედებისადმი მგრძობიარე სისტემებისა და ანალიზატორების ფუნქციური მდგომარეობის მაჩვენებლების მნიშვნელოვან ცვლილებებს.

საქართველოში ვიბრაციის საკითხები რეგულირდება ნორმატიული დოკუმენტით. ვიბრაცია შეიძლება იყოს:

- ზოგადი ვიბრაცია, რომელიც საყრდენი ზედაპირიდან გადაეცემა მჯდომარე ან ფეხზე მდგომი ადამიანის სხეულს;

- ლოკალური ვიბრაცია, რომელიც ხელებიდან გადაეცემა ადამიანს.

ლოკალურ ვიბრაციას ზემოქმედება ექნება მოსამსახურე პერსონალზე, ხოლო ზოგადი ვიბრაცია შესაძლებელია გავრცელდეს ობიექტის ტერიტორიაზე.

საწარმოში არსებული დანადგარები, რომლებიც წარმოადგენენ ვიბრაციის გამომწვევ წყაროს, არ აჭარბებენ დასაშვებ ნორმებს.

2.12.3. ელექტრომაგნიტური გამოსხივება

საქართველოში ატმოსფერულ ჰაერზე ელექტრომაგნიტური გამოსხივების მავნე ფიზიკური ზემოქმედების საკითხების რეგლამენტირება ხორციელდება საქართველოს კანონებით და კანონქვემდებარე ნორმატიული დოკუმენტებით.

უახლოესი პერიოდის მონაცემების მიხედვით არცერთი კომპეტენტური (პრაქტიკული თუ სამეცნიერო პროფილის) ორგანიზაციის მიერ არ განხორციელებულა დაკვირვებები, რომელიც რეპრეზენტატიული იქნებოდა საკვლევ ტერიტორიაზე ელექტრომაგნიტური გამოსხივების ფონის დადგენისათვის.

საწარმოში არსებული დანადგარების შესწავლის შედეგად დადგინდა, რომ რადიოსიხშირის დიაპაზონის ელექტომაგნიტური გამოსხივების ინტენსივობის ფონური (ფაქტიური) დონეები არ აღემატება ზღვრულად დასაშვებ დონეებს (10 მკვტ/სმ²).

ზემოთაღნიშნულის შედეგად შეიძლება დავასკვნათ, რომ საწარმოსა და მის მიმდებარედ სელიტებურ ტერიტორიაზე ელექტომაგნიტური გამოსხივების ინტენსივობის ფონი უმნიშვნელოა და აქ მომუშავე, თუ მცხოვრებ ადამიანებს არავითარ საფრთხეს არ უქმნის.

3. საწარმოო ობიექტის ბუნებრივ და სოციალურ გარემოზე ზემოქმედების დახასიათება

3.1 ტექნოლოგიური სქემა და რეგლამენტი

შპს „მშენებელი 2019“-ს ასფალტის საწარმო მდებარეობს, ხაშურის მუნიციპალიტეტში, სოფ. აგარებში შპს „გაბი“-ს საკუთრებაში არსებულ არასასოფლო სამეურნეო დანიშნულების მიწის ნაკვეთზე, რომელიც შპს „მშენებელი 2019“-ს აქვს გადაცემული იჯარის ხელშეკრულებით. საწარმოს GPS კოორდინატებია X – 391395; Y – 4651404. სკრინინგის განცხადების მიხედვით, უახლოესი დასახლებული პუნქტი საწარმოდან დაშორებულია 260 მეტრით. საწარმოდან სამხრეთით დაახლოებით 90 მეტრში მდებარეობს მდ. მტკვარი. აღნიშნული ტერიტორია წარმოადგენს სამრეწველო ზონას.

ასფალტის საწარმოს მოწყობა მოხდა შპს „გაბის“ მიერ 2017 წელს, ხოლო საწარმო ექსპლუატაციაში შევიდა 2019 წლის პირველ ნახევარში, ამავე წელს შპს „გაბის“ საწარმო იჯარით სარგებლობაში შესაბამისი ხელშეკრულების საფუძველზე გადაეცა შპს „მშენებელი 2019“-ს, რის შემდეგაც შპს „მშენებელი 2019“-ს მიერ მოხდა საწარმოს ძირითადი კვანძებისა და ცალკეული აგრეგატების რეკონსტრუქცია და დაიგემა საწარმოს ექსპლუატაციაში გაშვება, ასევე საწარმოს ტერიტორიაზე ბიტუმის შესანახად დამონტაჟებულია სამი რეზერვუარი (იხ. სურათი 3.1.1), რომელთა მოცულობებია შესაბამისად 15, 25 და 30 მ³, რომელშიც მოხდება ბიტუმის გაცხელება და ხარშვა ბუნებრივ აირზე მომუშავე გამაცხელებელით, რომლის ხარჯი საათში თითოეულ გამაცხელებელში შეადგენს 50 მ³. ისინი იმუშავენ მონაცვლეობით და წლიური ჯამური ხარჯი ბუნებრივი აირისა ტოლი იქნება 50x8x200=80000 მ³-ის (იხ. სურათი 3.1.2).

ბიტუმის შემოტანა საწარმოში განხორციელდება ავტოცისტერნებით და მათი გატანა განხორციელდება რეზერვუარებში. ავტოცისტერნებში ბიტუმის გაცხელება განხორციელდება ბუნებრივი აირის ხარჯზე, რომლის საათობრივი ხარჯი ტოლი იქნება 80 მ³-ის და გაცხელება დღეში მოხდება მაქსიმუმ 4 საათის განმავლობაში, ანუ წლიური ხარჯი ტოლი იქნება 80x4x200=64000 მ³.

სურათი № 3.1.1. ბიტუმის საცავი და სახარში ავზები



სურათი № 3.2.2. ბიტუმის გამაცხელებელი სანთურები გაფრქვევის მილით



საწარმოში დამონტაჟებულია უკრაინული „KREMENCHUG-ДС 158” ტიპის აგრეგატი (იხ. სურათი 3.1.3), რომლის საპროექტო წარმადობა მაქსიმალური დატვირთვის პირობებში შეადგენს 56 ტ/სთ ასფალტის ნარევს, რაც წელიწადში 200 სამუშაო დღის და 8 საათიანი მუშაობის რეჟიმის გათვალისწინებით უდრის 89600 ტონას. აღნიშნული რაოდენობის ასფალტის წარმოებისთვის გამოყენებული იქნება 36800 ტ ქვიშა, 43200 ტ ლორღი, 4800 ტ ბიტუმი და 5100 ტ მინერალური ფხვნილი (ფილერი). ასფალტის დანადგარი იმუშავებს ბუნებრივ აირზე, რომლის ხარჯი საათში ტოლი იქნება 672 მ³, ანუ წელიწადში 1075200 მ³.

საწარმოში ინერტული მასალების დასაწყობება მოხდება საწარმოს ტერიტორიაზე ღია ცის ქვეშ არსებულ საწყობებში, ხოლო მინერალური ფხვნილი პნევმატური მეთოდით ჩაიტვირთება ასფალტის დანადგარზე დამონტაჟებულ სპეციალურ ბუნკერში და მილგაყვანილობით მიეწოდება ასფალტის დამამზადებელ აგრეგატს. დამატებით საწარმოს ტერიტორიაზე მინერალური ფხვნილის მიღებისათვის დაიდგმება ორი ცალი, თითოეული 12 ტონა ტევადობის ლითონის რეზერვუარები, რომელშიც მოხდება ასევე მინერალური ფხვნილის მირება და დროებითი შენახვა.

სურათი № 3.1.3. უკრაინული „KREMENCHUG-ДС 158” ტიპის ასფალტის აგრეგატი



საქმიანობის სპეციფიკიდან გამომდინარე ასფალტის დამზადების დროს წყლის ტექნოლოგიურ ციკლში გამოყენება გათვალისწინებულია მხოლოდ სველ მტვერდამჭერში, რომლის ხარჯი დღეში არ აღემატება 3 მ³-ს ან წელიწადში 600 მ³-ს (იხ სურათი 3.1.4). ობიექტის წყალმომარაგებისთვის გამოყენებული იქნება საწარმოს მიმდებარედ არსებული შპს „გაბის“ მიერ მოწყობილ ქვიშა-ღორღის გადამამუშავებელი საწარმოს ტერიტორიაზე მდებარე ტბორი - სალექარი, რომელიც იკვებება საწარმოს შემოგარენში არსებული სატბორე მეურნეობებიდან ნაჟური წყლებით. სასმელ-სამეურნეო დანიშნულებით წყლის მომარაგება მოხდება ადგილობრივი წყალმომარაგების სისტემიდან.

სურათი № 3.1.4. სველი მტვერდამჭერი სისტემა



საწარმოდან წარმოქმნილი საყოფაცხოვრებო-სამეურნეო ჩამდინარე წყლების რაოდენობა არ აღემატება დღე-ღამეში 1 მ³-ს. ობიექტზე მოეწყობა საასენიზაციო ორმო, რომელიც პერიოდულად დაიცლება საასენიზაციო მანქანებით. მდინარეში და კანალიზაციაში ჩამდინარე წყლების ჩაშვება არ მოხდება.

საწარმოში მასალების მიღების პროცედურები ერთგვაროვნია და ძირითადად მოიცავს შემდეგ ოპერაციებს:

- ✓ მასალების მიღება (ბიტუმი, ღორღი, ქვიშა, მინერალური ფხვნილი და სხვა);
- ✓ მიღებული მასალების ხარისხის კონტროლი;
- ✓ მასალების დროებითი დასაწყობება;
- ✓ მასალების წინასწარ მომზადება;
- ✓ მასალების საწარმოს შიდა ტერიტორიაზე ტრანსპორტირება - მომზადების ადგილიდან მათი გამოყენების ადგილამდე;

საწარმოს ფუნქციონირებისათვის საჭირო ინერტული მასალების შემოტანა მოხდება შპს „გაბი“-ის სამსხვრევ-დამხარისხებელი დანადგარიდან, რომელიც მდებარეობს საწარმოს უშაოლოდ მიმდებარედ.

ინერტული მასალების საყარებიდან დახარისხებული ქვიშა-ხრეშის ტრანსპორტირება ბუნკერებამდე მოხდება თვითმცლელი ავტომანქანების საშუალებით, ტრანსპორტირების მანძილი არ აღემატება 20-30 მ-ს. ბუნკერის სიმაღლე მიწის ზედაპირიდან შეადგენს 2 მ-ს.

საწარმო თხევადი ბიტუმით მომარაგდება ავტოციტერნების მეშვეობით. ბიტუმის მარაგის შესანახად ტერიტორიაზე განთავსებულია სამი ცალი 15, 25 და 30 ტონიანი ლითონის ავზი, რომელიც ერთდროულად შეასრულებს ბიტუმის გამათბობელ ქვაბების ფუნქციას. ქვაბებში დამონტაჟდება ბიტუმის გამაცხელებელი ტენები.

ასფალტ-ბეტონის წარმოებისათვის გამოყენებულია „DC-158“ ტიპის დანადგარი, რომელიც წარმოადგენს სხვადასხვა აგრეგატების ერთობლიობას. ასფალტ-ბეტონის საწარმოო დანადგარები ერთმანეთთან დაკავშირებული და ავტომატიზირებულია. ამასთანავე, მუშაობის პროცესი ითვალისწინებს „DC-158“-ის ტექნოლოგიურ კავშირს ბიტუმის, მინერალური ფხვნილის, ქვიშისა და ღორღის საწყობებთან.

სასურველი ასფალტ-ბეტონის მარკის მისაღებად სამსხვრევ-დამხარისხებელ საამქროში ფრაქციებად დაყოფილი ინერტული მასალები (ქვიშა, ხრეში) შესაბამისი დოზით ჩაიტვირთება საწარმოო დანადგარის ჩასატვირთ ბუნკერებში (იხ. სურათი 3.1.5).

აღნიშნული დოზირების შემდეგ, ინერტული მასალა იყრება ტრანსპორტიორის ლენტზე (იხ. სურათი 3.1.6), რომლითაც მიეწოდება საშრობ დოლს.

სურათი № 3.1.5. ინერტული მასალების მიმღები ბუნკერები.

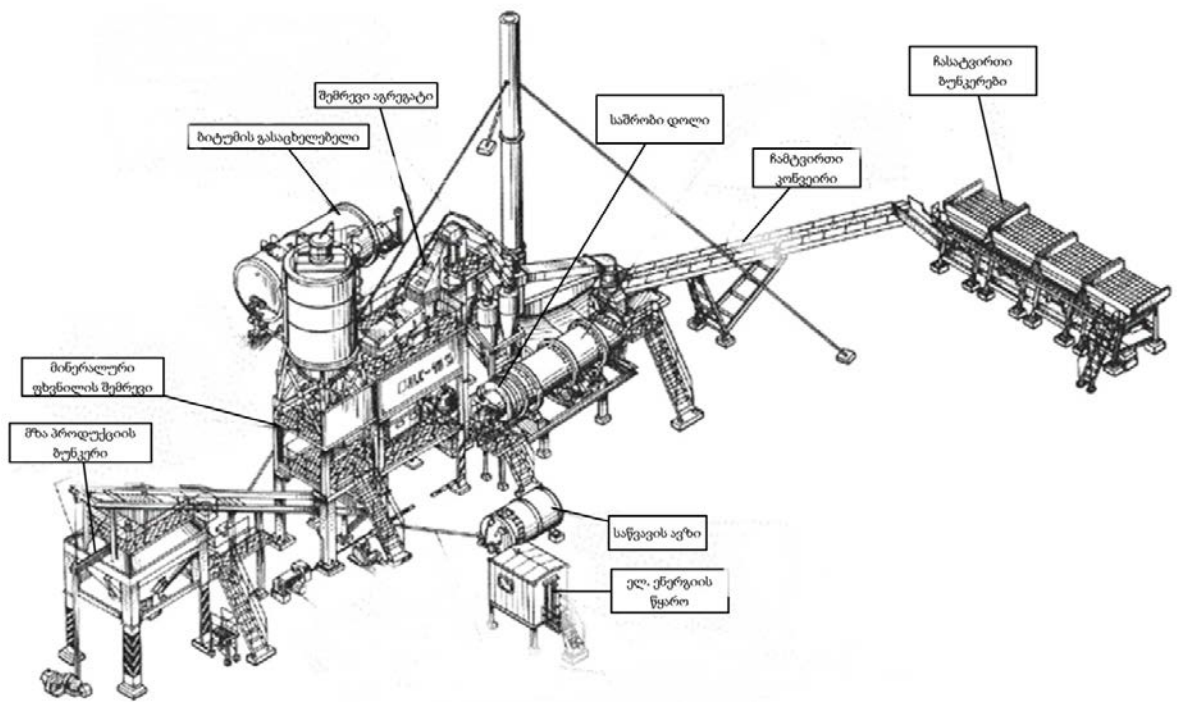


სურათი № 3.1.6. ლენტური ტრანსპორტიორი.



საშრობი დოლის გაცხელებისთვის გამოიყენება ბუნებრივი აირი, რომლის ხარჯი 1 ტონა პროდუქციის წარმოებაზე შეადგენს 12 მ³-ს. საშრობი დოლისთვის გამოყენებული ბუნებრივი აირის მაქსიმალური რაოდენობა იქნება 672 მ³ ანუ წელიწადში 1075200 მ³.

სქემა 3.2.1. ასფალტ-ბეტონის წარმოების ტექნოლოგიური სქემა



საშრობი დოლიდან ნამწვი აირები და მყარი ნაწილაკები გაიწოვება ვენტილატორის საშუალებით და გადაეცემა მტვერდამჭერ სისტემას, რომელიც შედგება პირდაპირი დინების ღერძული ციკლონის, ჯგუფური ციკლონის და დარტყმით-ინერციული ქმედების სველი მტვერდამჭერისაგან (სურათი 3.1.7). მშრალ მტვერდამჭერში დაგროვილი მტვრის ნარჩენი გამოყენებული იქნება ასფალტის წარმოებაში, ხოლო სველმტვერდამჭერში დაგროვებული მტვერის გამოიყენება მოხდება ბეტონის წარმოებაში, რომელიც ასევე განთავსებულია საწარმოს უშუალო მიმდებარედ და წარმოადგენს შპს „გაბი“-ს საკუთრებას.

სურათი № 3.1.7. მტვერდამჭერი სისტემა.



მტვერდამჭერის სისტემიდან გამოსული აირის გაფრქვევა ხდება 19.4 მ-სიმაღლის და 800 მმ დიამეტრის მილის საშუალებით, მოცულობითი სიჩქარით 3.1 მ³/წმ-ში, ხაზობრივი სიჩქარე 6.2 მ/წმ, ტემპერატურა 70 გრადუსი და გაფრქვევის ინტენსივობით გამენდის შემდეგ 1.15 გ/წმ.

გახურებული მასალა ცხელი ელევატორის საშუალებით შედის ასფალტ-ბეტონის ქარხნის ვიბრო ცხავზე, სადაც იგი ნაწილდება ფრაქციებად და თავსდება ხვიშირებში.

ხვიმირებიდან მასალა მიეწოდება სპეციალურ სასწორებს, სადაც იწონება და დოზირებული მასალა გადადის ასფალტშემრევ დანადგარში. ასფალტშემრევ დანადგარში გაცხელებულ ინერტულ მასალას ემატება ბიტუმი, მინერალური ფხვნილი და ხდება მათი ინტენსიური შერევა. როგორც ზემოთ იყო აღნიშნული ბიტუმი წინასწარ თბება, გათხევადებული მასა იხარშება ბიტუმსახარშ ავზ-ქვაბებში.

შემრევი დანადგარის შემდეგ, ასფალტ-ბეტონის ნარევი იყრება სკიპზე. აღნიშნული მასალა წარმოადგენს უკვე გამზადებულ პროდუქციას- ასფალტს. გამზადებული ასფალტი სკიპის საშუალებით იყრება მზა პროდუქციის ბუნკერში, ბუნკერიდან იტვირთება ავტომანქანებზე და ხდება მისი გატანა დანიშნულების ადგილზე. აღნიშნული ტექნოლოგიური პროცესის მართვა ხდება მართვის პულტიდან ოპერატორის მიერ.

3.2. მოთხოვნები ბუნებრივ და ენერგეტიკულ რესურსებზე

შეზღუდული პასუხისმგებლობის საზოგადოება “მშენებელი 2019”-ს ასფალტის ქარხნის საქმიანობა გათვლილია როგორც საქართველოს სანედლეულე ბაზის გამოყენებაზე, ასევე სხვა ქვეყნებიდან შემოტანილ ნედლეულზე. გარემოზე ზემოქმედების შეფასების მიზნით საჭიროა გაანგარიშებულ იქნეს ბუნებრივი და მატერიალური რესურსების ხარჯი, რომელიც შეიძლება იყოს მავნე ნივთიერებების ატმოსფერულ ჰაერში გამოფრქვევების გაანგარიშების საფუძველი. უპირველეს ყოვლისა დადგენას მოითხოვს ერთეული პროდუქციის მისაღებად საჭირო ნედლეულის ხვედრითი ხარჯების მახასიათებელი.

ნედლეულის ხარჯი 89600 ტონა ასფალტის წარმოებისას.

აღნიშნული საწარმოსათვის დადგენილია ორი სახის ასფალტბეტონის ნარევის რეცეპტი: ცხელი, წვრილმარცვლოვანი, ფორიანი და ცხელი, მსხვილმარცვლოვანი, ფორიანი, რომელთა რეცეპტები მოცემულია ცხრილ 3.2.1-ში.

ცხრილი 3.2.1.

ასფალტბეტონის ნარევის რეცეპტები

კომპონენტების დასახელება	ასფალტბეტონის ნარევის შემადგენლობა					
	II მარკის, “ბ” ტიპის ცხელი, წვრილმარცვლოვანი, მკვრივი			II მარკის, ცხელი, წვრილმარცვლოვანი, ფორიანი		
	% მინერალური ნაწილის მასიდან	% ასფალტ-ბეტონის ნარევის მასიდან	წონა 500 კგ-იან ერთ ანარევში	% მინერალური ნაწილის მასიდან	% ასფალტ-ბეტონის ნარევის მასიდან	წონა 500 კგ-იან ერთ ანარევში
ლორდი-ფრ. 10-20 მმ	19,6	18,4	92	31,6	30,0	150
ლორდი-ფრ. 5-10 მმ	21,6	20,3	101	25,6	24,3	122
ქვიშა-ფრ. 0-5 მმ	58,8	55,2	276	40,4	38,3	192
ქვის მტვერი	—	—	—	2,5	2,3	11
ბიტუმი	6,5	6,1	31	5,3	5,1	25
სულ	106,5	100,0	500	105,4	100,0	500

საწარმოს საპროექტო (56 ტ/სთ) სიმძლავრით ფუნქციონირების შემთხვევაში, წელიწადში 2080 საათის მუშაობის რეჟიმით, გამოშვებული 89600 ტონა ასფალტის წარმოებისათვის გამოიყენებს ბუნებრივი რესურსებიდან:

- ქვიშას 36800 ტ/წელ;
- ღორღს 43200 ტ/წელ;
- ბიტუმი 4800 ტ/წელ;
- მინერალური ფხვნილი 5100 ტ/წელ;

დაგეგმილი საქმიანობის უზრუნველყოფა სანედლეულ რესურსებით, ელექტროენერგიით, წყალსადენით, კავშირგაბმულობის საშუალებით – ხორციელდება არსებული სამომხმარებლო ქსელებიდან, საპროექტო დოკუმენტაციით განსაზღვრული სქემის გათვალისწინებით.

3.3. საქმიანობით გამოწვეული ზეგავლენის ანალიზი

3.3.1 დაბინძურების წყაროები

აღნიშნული მახასიათებლების - საწარმოს ფუნქციონირების ანალიზის საფუძველზე დადგინდა გარემოს უმთავრესი დამაბინძურებელი წყაროები:

- ა) ასფალტბეტონის დანადგარი (გ-1);
- ბ) მინერალური ფხვნილს (ფილერი) მიღება სილოსი (გ-2);
- გ) მინერალური ფხვნილს (ფილერი) მიღება ბუნკერებში (გ-3, გ-4);
- დ) ბიტუმის მიმღები და გასაცხელებელი რეზერვუარები (გ-5, გ-6, გ-7);
- ე) ქვიშის ავტოთვითმცლელებიდან ჩამოცლა და დასაწყობება (გ-8);
- ვ) ღორღის ავტოთვითმცლელებიდან ჩამოცლა და დასაწყობება (გ-9);
- ზ) ინერტული მასალების ასფალტის ქარხნის ბუნკერებში ჩაყრა (გ-10);
- თ) ინერტული მასალების ლენტური ტრანსპორტიორით გადაადგილება (გ-11);

3.3.2. გარემოში გამოყოფილი მავნე ნივთიერებები

ატმოსფერულ ჰაერში გაფრქვევა:

საწარმოს საქმიანობის შედეგად ატმოსფეროში გამოიყოფა მავნე ნივთიერებები. ყურადღებას და განხილვას მოითხოვს დაგეგმილი საქმიანობის შედეგად გარემოში გამოფრქვეული მავნე ნივთიერება **არაორგანული მტვერი, ნახშირწყალბადები, აზოტის ორჟანგი და ნახშირჟანგი**. ცხრილ-3.3.1.-ში მოცემულია საწარმოში წარმოქმნილი მავნე ნივთიერებების კოდი, ზღვრულად დასაშვები კონცენტრაციების მნიშვნელობები, გაფრქვევის სიმძლავრეები და საშიშროების კლასი.

მტვერი – წარმოადგენს ჰაერის მექანიკურ მინარევს. თავისი ტოქსიკურობით განეკუთვნება მე-3 კლასს, რომლის ძირითადი მავნე მოქმედება არის ის, რომ იგი არის მასში ან მასზე მყოფი მიკროორგანიზმებისა და გამომწვევი აგენტი განსაზღვრული დაავადებისა – პნევმოკონიოზისა, ანუ ფილტვების დამტვერიანებისა.

აზოტის ოქსიდები - აზოტის ოქსიდებიდან უფრო მეტად მავნებელია აზოტის (II) ოქსიდი, მაგრამ ატმოსფერულ ჰაერში იგი სწრაფად იჟანგება აზოტის (IV) ოქსიდამდე, ამიტომ წარმოებაში აზოტის ოქსიდების წყაროდ მიიჩნევენ აზოტის (IV) ოქსიდს. მოწამვლის პირველი ნიშნებია: ხველება, სისუსტე, თავის ტკივილი. შემდეგ იწყება ფილტვების შეშუპება და ადგილი აქვს ჟანგბადის უკმარისობას. შემდეგ წარმოიშობა ტკივილი გულის არეში. ტოქსიკურობით აზოტის (IV) ოქსიდი მიეკუთვნება მე-2 კლასს.

ნახშირბადის (II) ოქსიდი - თავისი ტოქსიკურობით მიეკუთვნება მე-4 კლასს. ძლიერ საშიში მომწამვლელია, რადგან არც ფერი აქვს და არც სუნი. იგი ძალიან გავრცელებული აირია. წარმოიქმნება ორგანული ნივთიერებების არასრული წვის შედეგად. მოწამვლის პირველი ნიშნებია: თავის ტკივილი და თავბრუსხვევა, შემდგომში კი გრძნობის დაკარგვა. ნახშირბადის ოქსიდით მოწამვლას ხელს უწყობს ისიც, რომ სისხლის ჰემოგლობინი 200-ჯერ ხარბად ეტანება ნახშირჟანგს, ვიდრე ჟანგბადს. იზრდება ჟანგბადის ნაკლებობა სისხლში - ჰიპოქსემია, ან ჟანგბადის უქონლობა - ანოქსემია. ზემოხსენებულის შედეგად ხდება ორგანიზმის დახრჩობა.

ცხრილი 3.3.1.

მავნე ნივთიერებათა ზღვრულად დასაშვები კონცენტრაციები

მავნე ნივთიერების დასახელება	კოდი	ზღვრულად დასაშვები კონცენტრაცია მგ/მ ³		საშიშროების კლასი
		მაქსიმალური ერთჯერადი	საშუალო დღე-ღამური	
1	2	3	4	5
არაორგანული მტვერი	2909	0.5	0.15	3
ნახშირწყალბადები	2754	1.0	-	4
აზოტის დიოქსიდი, (NO ₂)	301	0.2	0.04	2
ნახშირჟანგი	337	5	3	4

3.3.3. გამოყენებული წყლის სახეობები

წყალი საწარმოში გამოიყენება:

- საწარმოო მიზნებისათვის (მტვერდამჭერ სისტემაში, სკრუბერში).
- სასმელ-სამეურნეო მიზნებისათვის.

საწარმოო მიზნებისათვის წყალი გამოიყენება მტვერდამჭერ სისტემაში, რომლის მაქსიმალური ხარჯი დღეში მოსალოდნელია 3 მ³-ის ოდენობით, ანუ წელიწადში 600 მ³. აღნიშნული წყალი ბრუნვით სისტემაშია და ჩაედინება შპს „გაბი“-ს ტერიტორიაზე არსებულ ტბორში, საიდანაც ხორციელდება წყლის აღება.

სასმელ-სამეურნეო მიზნებისათვის საწარმო წყალს იღებს ადგილობრივი წყალმომარაგების სისტემიდან.

4. გარემოს მდგომარეობის რაოდენობრივი და ხარისხობრივი მახასიათებლების ცვლილებების პროგნოზი

ატმოსფერულ ჰაერზე ზემოქმედების წარმოქმნა დაკავშირებულია საწარმოო ციკლი. გათვალისწინებულ ეტაპებთან და ამ მხრივ მისი ალბათობა ერთის ტოლია, აქ განსაკუთრებულ მნიშვნელობას იძენს მოსალოდნელი ემისიის დახასიათება და ზღვრულად დასაშვები გამოფრქვევების ნორმატივების დადგენა.

ზედაპირული წყლების დაბინძურების ფაქტორები საწარმოს არ გააჩნია, რადგან არ გააჩნია საწარმოო ჩამდინარე წყლები, ხოლო რაც შეეხება საყოფაცხოვრებო-სამეურნეო წყლებს, ისინი შიდა საკანალიზაციო ქსელით ჩაშვებული იქნება ბეტონის ორმოში.

ნიადაგზე ზემოქმედება პრაქტიკულად გამორიცხულია, რადგან საწარმო პროცესები არ წარმოქმნის ნიადაგის დაბინძურების რისკებს, გარდა ავტოტრანსპორტიდან ავარიულად დაღვრილი ზეთებისა ან საწვავისა, რომლის რაოდენობა პრაქტიკულად უმნიშვნელოა.

ემისიების გარემოში გავრცელების შემზღუდავი საშუალებების გამოყენების გარეშე, აღნიშნული დამაბინძურებელი წყაროების ერთობლივი მოქმედებით, ატმოსფერული ჰაერის მდგომარეობის ცვლილება, მისი მიწისპირა შემადგენლობის ხარისხობრივი და რაოდენობრივი მახასიათებლების საპროგნოზო მაჩვენებლები ვერ უზრუნველყოფენ ატმოსფერული ჰაერის დაცვის, ადამიანის ჯანმრთელობისათვის უვნებელი და გარემოს სხვა კომპონენტებისათვის დასაშვები მოთხოვნების შესრულებას.

4.1. ატმოსფერული ჰაერი

მაგნე ნივთიერებების სახეობები და ემისიის მოცულობები

საწარმოდან გაფრქვეული, ატმოსფერული ჰაერის ძირითადი დამაბინძურებელი ნივთიერებებია: **არაორგანული მტვერი, ნახშირწყალბადები, აზოტის ორჟანგი და ნახშირორჟანგი.** ანგარიში შესრულებულია საწარმოს მაქსიმალური დატვირთვის პირობებისათვის საანგარიშო მეთოდების და საწარმოს მიერ მოწოდებული ინფორმაციის გათვალისწინებით.

ა). ასფალტის დანადგარიდან გაფრქვევის ანგარიში (გ-1 გაფრქვევის წყარო)

გაანგარიშება შესრულებულია მეთოდური მითითებების თანახმად.

დამაბინძურებელ ნივთიერებათა ემისიის რაოდენობრივი და თვისობრივი მახასიათებლები მოცემულია ცხრილში 4.1.1

ცხრილი 4.1.1 დამაბინძურებელ ნივთიერებათა ემისიის რაოდენობრივი და თვისობრივი მახასიათებლები

დამაბინძურებელი ნივთიერება	მაქსიმალური	წლიური
----------------------------	-------------	--------

კოდი	დასახელება	ემისია, გ/წმ	ემისია, ტ/წელ
2908	არაორგანული მტვერი სილიციუმის ორჟანგის შემცველობით 70-20%	2.760	15.898

საწყისი მონაცემები დამაბინძურებელ ნივთიერებათა გამოყოფის გაანგარიშებისათვის მოცემულია ცხრილში 4.1.2

ცხრილი 4.1.2 გაანგარიშების საწყისი მონაცემები

დანადგარის ტიპი	მუშობის დრო, სთ/წელ
ასფალტ-ბეტონის შემრევი მოწყობილობა DC-158. საპროექტო წარმადობა 56 ტ/სთ. საკვამლე მილის სიმაღლე 19.4 მ. დიამეტრი 0.8 მ. აირჰაეროვანი ნაკადის მოცულობა $V=6$ მ ³ /წმ; ხაზობრივი სიჩქარე 11.94 მ/წმ; ტემპერატურა 70°C. მტვრის კონცენტრაცია გამწმენდის შესასვლელზე 46 გ/მ ³ . მტვერდამჭერის საერთო ეფექტურობა $\eta=99.0\%$	1600

მტვრის ჯამური გამოყოფა ტექნოლოგიური დანადგარიდან გაიანგარიშება ფორმულით: (4.1.1):

$$M_x = 3600 \cdot 10^{-6} \cdot t \cdot V \cdot C, \text{ ტ/წელ}; \quad (4.1.1)$$

სადაც:

t - ტექნოლოგიური დანადგარის მუშობის დრო წელიწადში, სთ.

V - აირჰაეროვანი ნაკადის მოცულობა გამწმენდის შესასვლელზე მ³/წმ;

C - მტვრის კონცენტრაცია გამწმენდის შესასვლელზე, გ/მ³

მტვრის მაქსიმალური ერთჯერადი გამოყოფა გაიანგარიშება ფორმულით: (4.1.2):

$$G = V \cdot C, \text{ გ/წმ}; \quad (4.1.2)$$

მტვრის კონცენტრაცია გამწმენდის გამოსასვლელზე გაიანგარიშება ფორმულით: (4.1.3):

$$C_1 = C \cdot (100 - \eta) \cdot 10^{-2}, \text{ გ/მ}^3 \quad (4.1.3)$$

სადაც: η - მტვერდამჭერის საერთო ეფექტურობა, %.

ატმოსფერულ ჰაერში დამაბინძურებელ ნივთიერებათა მაქსიმალური ერთჯერადი და წლიური გამოყოფის გაანგარიშება მოცემულია ქვემოთ.

ასფალტ-ბეტონის შემრევი მოწყობილობა DC-158. ნომინალური წარმადობა 56 ტ/სთ. საკვამლე მილის სიმაღლე 19,4 მ. დიამეტრი 0.8 მ. აირჰაეროვანი ნაკადის მოცულობა $V= 6$ მ³/წმ; ხაზობრივი სიჩქარე 11,94 მ/წმ; ტემპერატურა 70°C. მტვრის კონცენტრაცია გამწმენდის შესასვლელზე 46 გ/მ³. მტვერდამჭერის საერთო ეფექტურობა $\eta=99.0\%$.

გაფრქვევების ინტენსივობები გაწმენდის გარეშე ტოლი იქნება:

$$M_{2908} = 3600 \times 10^{-6} \times 1600 \times 6 \times 46 = 1589.76 \text{ ტ/წელ};$$

$$G_{2908} = 6 \times 46 = 276 \text{ გ/წმ}.$$

გაფრქვევების ინტენსივობები გაწმენდის შემდეგ ტოლი იქნება:

$$M_{2908} = 3600 \times 10^{-6} \times 1600 \times 6 \times 46 \times (100 - 99.0) \cdot 10^{-2} = 15.898 \text{ ტ/წელ};$$

$$G_{2908} = 6 \times 46 \times (100 - 99.2) \cdot 10^{-2} = 2.760 \text{ გ/წმ.}$$

საშრობ დოლში ინერტული მასალების გასაშრობად სითბოს წყაროდ გამოიყენება ბუნებრივი აირი, რომლის ხარჯი 1 ტონა პროდუქციაზე შეადგენს შეადგენს 12 მ³-ს. თუ გავითვალისწინებთ, რომ წლიურად გამოსაშვები ასფალტის მაქსიმალური რაოდენობა შეადგენს 89600 ტონას, მაშინ ბუნებრივი აირის წლიური ხარჯი ტოლი იქნება 1075200 მ³-ის (672 მ³/სთ).

ყოველი 1000 მ³ ბუნებრივი აირის წვისას ატმოსფეროში გამოიყოფა 0,0036 ტ აზოტის დიოქსიდი, 0,0089 ტ ნახშირჟანგი და 2.0 ტონა ნახშირორჟანგი[4], ამიტომ მათი წლიური გაფრქვევები ტოლი იქნება:

$$G_{NO_2} = 0.0036 \times 1075.200 = 3.871 \text{ ტ/წელი}$$

$$G_{CO} = 0.0089 \times 1075.200 = 9.569 \text{ ტ/წელი}$$

$$G_{CO_2} = 2.0 \times 1075.200 = 2150.400 \text{ ტ/წელი}$$

ხოლო წამური გაფრქვევები ტოლი იქნება:

$$M_{NO_2} = 3.871 \times 10^6 / (1600 \times 3600) = 0.6720 \text{ გ/წმ}$$

$$M_{CO} = 9.569 \times 10^6 / (1600 \times 3600) = 1.6613 \text{ გ/წმ}$$

ბ). გაფრქვევის ანგარიში მინერალური ფხვნილს (ფილერი) მიღებისას სილოსში (გ-2 გაფრქვევის წყარო)

გაანგარიშება შესრულებულია შემდეგი მეთოდური მითითებების თანახმად.

მინერალური ფხვნილის მიწოდება ხდება პრაქტიკულად ჰერმეტიკულად და 1 ტონა ნედლეულის გადატვირთვისას გამოიყოფა 0.08 კგ მტვერი, ამიტომ გაფრქვევის ინტენსივობები შესაბამისად ტოლი იქნება:

$$G_{2909} = 5100 \text{ ტ/წელ} \times 0.08 \text{ კგ/ტ} = 408 \text{ კგ/წელ} = 0.408 \text{ ტ/წელ};$$

$$M_{2909} = 408 \text{ კგ/წელ} \times 1000 / 1600 \text{ სთ/წელ} / 3600 = 0.07083 \text{ გ/წმ};$$

მინერალური ფხვნილის სილოსის სიმაღლეა 9 მეტრი.

გ) გაფრქვევები მინერალური ფხვნილს (ფილერი) მიღები ბუნკერებიდან (გ-3, გ-4):

საწარმოში ფილერის სარეზერვოდ შენახვისათვის გააჩნია ორი ლითონის რეზერვუარი, რომლებშიც წელიწადში შესაძლებელია მიღებული იყოს 3000 ტონა მინერალური ფხვნილი, ანუ თითოეულში 1500 ტონა.

მინერალური ფხვნილის მიწოდება ხდება პრაქტიკულად ჰერმეტიკულად და 1 ტონა ნედლეულის გადატვირთვისას გამოიყოფა 0.08 კგ მტვერი, ამიტომ გაფრქვევის ინტენსივობები შესაბამისად თითოეული საცავში მიღებისას ტოლი იქნება:

$$G_{2909} = 1500 \text{ ტ/წელ} \times 0.08 \text{ კგ/ტ} = 120 \text{ კგ/წელ} = 0.120 \text{ ტ/წელ};$$

$$M_{2909} = 120 \text{ კგ/წელ} \times 1000 / 1600 \text{ სთ/წელ} / 3600 = 0.02083 \text{ გ/წმ};$$

ხოლო ორივე საცავიდან ჯამური გაფრქვევების ინტენსივობები ტოლი იქნება:

$$G_{2909} = 0.120 \times 2 = 0.240 \text{ ტ/წელ};$$

$$M_{2909} = 0.02083 \times 2 = 0.04166 \text{ გ/წმ};$$

მინერალური ფხვნილის საცავების სიმაღლეა 4 მეტრი.

გ). გაფრქვევები ბიტუმის მიმღები და გასაცხელებელი რეზერვუარებიდან (გ-5, გ-6, გ-7):

ობიექტი წლიურად მაქსიმალური დატვირთვის პირობებში მოიხმარს 4800 ტონა ბიტუმს.

აღნიშნული ბიტუმის გაცხელება სამუშაო ტემპერატურამდე განხორციელდება სამ ცალ 15, 25 და 30 მ³ტევადობის რეზერვუარებში.

ბიტუმის სახარშ რეზერვუარებში ბიტუმი ცხელდება ბუნებრივი აირის წვის ხარჯზე რომელთა საათობრივი ხარჯი შესაბამისად ტოლია 50 მ³-ის.

ბიტუმის სახარშ რეზერვუარებიდან წლიურად გაფრქვეულ ნახშირწყალბადების რაოდენობა იანგარიშება ფორმულით:

$$G = V_{\text{ბიტ.}} \times R_{\text{ნახშ.}} \text{ ტ/წელ.}$$

სადაც

$V_{\text{ბიტ.}}$ - რეზერვუარში წლიურად მოსახარში ბიტუმის რაოდენობაა და ტოლია 4800 ტ-ის;

$R_{\text{ნახშ.}}$ - რეზერვუარიდან ნახშირწყალბადების ხვედრითი გაფრქვევაა და მიიღება 1 კგ-ის ტოლად 1 ტონა მოსახარშ ბიტუმზე.

ზემოაღნიშნული მონაცემებისა და იმის გათვალისწინებით, რომ საწარმოს გააჩნია ორი ცალი ბიტუმის საცავი, რომელშიც განთავსებული იქნება ჯამურად 4800 ტონა ბიტუმი, ანუ თითოეულში შესაბამისად 1030, 1710 და 2060 ტონა ბიტუმი, შესაბამისად გაფრქვეულ ნახშირწყალბადების ინტენსივობები ბიტუმის თითოეული საცავიდან ტოლი იქნება:

15 მ³ მოცულობის სახარშ რეზერვუარიდან:

$$G = 1030 \times 1 / 10^3 = 1.030 \text{ ტ/წელ};$$

$$M = 1.030 \times 10^6 / (343 \times 3600) = 0.8341 \text{ გ/წმ.}$$

ბიტუმის სახარშ რეზერვუარში გამოიყენება ბუნებრივი აირი, რომლის ხარჯი ტოლია 50 მ³-ს საათში. თუ გავითვალისწინებთ, რომ წლიურად 15 მ³ მოცულობის ბიტუმის რეზერვუარში ხარშვა პირობითად მიმდინარეობს 343 საათი, მაშინ ბუნებრივი აირის წლიური ხარჯი ტოლი იქნება 50x343=17150 მ³-ის.

ყოველი 1000 მ³ ბუნებრივი აირის წვისას ატმოსფეროში გამოიყოფა 0,0036 ტ აზოტის დიოქსიდი, 0,0089 ტ ნახშირჟანგი და 2.0 ტონა ნახშირორჟანგი[4], ამიტომ მათი წლიური გაფრქვევები ტოლი იქნება:

$$G_{NO_2} = 0.0036 \times 17.150 = 0.062 \text{ ტ/წელი}$$

$$G_{CO} = 0.0089 \times 17.150 = 0.153 \text{ ტ/წელი}$$

$$G_{CO_2} = 2.0 \times 17.150 = 34.300 \text{ ტ/წელი}$$

ხოლო წამური გაფრქვევები ტოლი იქნება:

$$M_{NO_2} = 0.062 \times 10^6 / (343 \times 3600) = 0.050 \text{ გ/წმ}$$

$$M_{CO} = 0.153 \times 10^6 / (343 \times 3600) = 0.12361 \text{ გ/წმ}$$

გაფრქვევის მილის სიმაღლეა $H=5$ მეტრი, დიამეტრი $d=0.25$ მ, მოცულობითი სიჩქარე 0.156 მ³/წმ, ხაზობრივი სიჩქარე 3.18 მ/წმ.

25 მ³ მოცულობის სახარში რეზერვუარიდან:

$$G = 1710 \times 1 / 10^3 = 1.710 \text{ ტ/წელი};$$

$$M = 1.710 \times 10^6 / (571 \times 3600) = 0.8341 \text{ გ/წმ.}$$

ბიტუმის სახარში რეზერვუარში გამოიყენება ბუნებრივი აირი, რომლის ხარჯი ტოლია 50 მ³-ს საათში. თუ გავითვალისწინებთ, რომ წლიურად 15 მ³ მოცულობის ბიტუმის რეზერვუარში ხარშვა პირობითად მიმდინარეობს 571 საათი, მაშინ ბუნებრივი აირის წლიური ხარჯი ტოლი იქნება $50 \times 571 = 28550$ მ³-ის.

ყოველი 1000 მ³ ბუნებრივი აირის წვისას ატმოსფეროში გამოიყოფა $0,0036$ ტ აზოტის დიოქსიდი, $0,0089$ ტ ნახშირჟანგი და 2.0 ტონა ნახშირორჟანგი[4], ამიტომ მათი წლიური გაფრქვევები ტოლი იქნება:

$$G_{NO_2} = 0.0036 \times 28.550 = 0.103 \text{ ტ/წელი}$$

$$G_{CO} = 0.0089 \times 28.550 = 0.254 \text{ ტ/წელი}$$

$$G_{CO_2} = 2.0 \times 28.550 = 57.100 \text{ ტ/წელი}$$

ხოლო წამური გაფრქვევები ტოლი იქნება:

$$M_{NO_2} = 0.103 \times 10^6 / (571 \times 3600) = 0.050 \text{ გ/წმ}$$

$$M_{CO} = 0.254 \times 10^6 / (571 \times 3600) = 0.12361 \text{ გ/წმ};$$

გაფრქვევის მილის სიმაღლეა $H=5$ მეტრი, დიამეტრი $d=0.25$ მ, მოცულობითი სიჩქარე 0.156 მ³/წმ, ხაზობრივი სიჩქარე 3.18 მ/წმ.

30 მ³ მოცულობის სახარში რეზერვუარიდან:

$$G = 2060 \times 1 / 10^3 = 2.060 \text{ ტ/წელი};$$

$$M = 2.060 \times 10^6 / (686 \times 3600) = 0.8341 \text{ გ/წმ.}$$

ბიტუმის სახარში რეზერვუარში გამოიყენება ბუნებრივი აირი, რომლის ხარჯი ტოლია 50 მ³-ს საათში. თუ გავითვალისწინებთ, რომ წლიურად 15 მ³ მოცულობის ბიტუმის რეზერვუარში ხარშვა პირობითად მიმდინარეობს 686 საათი, მაშინ ბუნებრივი აირის წლიური ხარჯი ტოლი იქნება $50 \times 686 = 34300$ მ³-ის.

ყოველი 1000 მ³ ბუნებრივი აირის წვისას ატმოსფეროში გამოიყოფა $0,0036$ ტ აზოტის დიოქსიდი, $0,0089$ ტ ნახშირჟანგი და 2.0 ტონა ნახშირორჟანგი[4], ამიტომ მათი წლიური გაფრქვევები ტოლი იქნება:

$$G_{NO_2} = 0.0036 \times 34.300 = 0.123 \text{ ტ/წელი}$$

$$G_{CO} = 0.0089 \times 34.300 = 0.305 \text{ ტ/წელი}$$

$$G_{CO_2} = 2.0 \times 34.300 = 68.600 \text{ ტ/წელი}$$

ხოლო წამური გაფრქვევები ტოლი იქნება:

$$M_{NO_2} = 0.123 \times 10^6 / (686 \times 3600) = 0.050 \text{ გ/წმ}$$

$$M_{CO} = 0.305 \times 10^6 / (686 \times 3600) = 0.12361 \text{ გ/წმ}$$

გაფრქვევის მილის სიმაღლეა $H=5$ მეტრი, დიამეტრი $d=0.25$ მ, მოცულობითი სიჩქარე 0.156 მ³/წმ, ხაზობრივი სიჩქარე 3.18 მ/წმ.

ბიტუმის სახარშ რეზერვუარებში ბიტუმის ხარშვა მიმდინარეობს მონაცვლეობით.

გაფრქვევები ინერტული მასალების მიღება-დასაწყობისას.

ინერტული მასალების (ქვიშა, ღორღი) ავტოთვითმცლელელებიდან ჩამოცლის და დასაწყობისას გამოყოფილი მტვრის რაოდენობა იანგარიშება ფორმულით:

$$M = K_1 \times K_2 \times K_3 \times K_4 \times K_5 \times K_7 \times G \times B \times 10^6 / 3600 \text{ გ/წმ, (4.1.4)}$$

სადაც:

K_1 - მასალაში მტვრის ფრაქციის წილია;

K_2 - მტვრის მთლიანი მასიდან აეროზოლში გადასული მტვრის წილია;

K_3 - მტვრის წარმოქმნაზე ქარის სიჩქარის გავლენის მახასიათებელი კოეფიციენტია;

K_4 - გარეშე ზემოქმედებისაგან საწყობის დაცვითუნარიანობის მახასიათებელი კოეფიციენტია;

K_5 - მტვრის წარმოქმნაზე მასალის სინოტივის გავლენის მახასიათებელი კოეფიციენტია;

K_7 - გადასამუშავებელი მასალის ზომების მახასიათებელი კოეფიციენტია;

B - გადატვირთვის სიმაღლეზე დამოკიდებულების კოეფიციენტია;

G - დანადგარის წარმადობა, ტ/სთ;

ზემოაღნიშნული კოეფიციენტების მნიშვნელობები საწარმოს კონკრეტული პირობებისთვის წარმოდგენილია ცხრილ 4.1.2-ში.

ცხრილი 4.1.2

პარამეტრის დასახელება	აღნიშვნა	პარამეტრის მნიშვნელობა	
		ქვიშა	ღორღი
1	2	3	4
მასალაში მტვრის ფრაქციის წილი	K ₁	0.05	0.01
მტვრის მთლიანი მასიდან აეროზოლში გადასული მტვრის წილი	K ₂	0.03	0.01
მტვრის წარმოქმნაზე ქარის სიჩქარის გავლენის მახასიათებელი კოეფიციენტი	K ₃	1,2	1,2
გარეშე ზემოქმედებისაგან საწყობის დაცვითუნარიანობის მახასიათებელი კოეფიციენტი	K ₄	1.0	1.0
მტვრის წარმოქმნაზე მასალის სინოტივის გავლენის მახასიათებელი კოეფიციენტი	K ₅	0.01	0.01
გადასამუშავებელი მასალის ზომების მახასიათებელი კოეფიციენტი	K ₇	0.6	0.5
გადატვირთვის სიმძლავრე დამოკიდებულების კოეფიციენტი	B	0.4	0.4
დანადგარის წარმადობა, ტ/სთ	G	23.000	27.000

ინერტული მასალების (ქვიშა, ღორღი) საწყობიდან გამოყოფილი მტვრის რაოდენობა იანგარიშება ფორმულით:

$$M=K_4 \times K_5 \times K_6 \times K_7 \times q \times f \text{ გ/წმ} \quad (4.1.5)$$

სადაც:

K₄, K₅ და K₇ იგივეა, რაც ფორმულა (4.1.4)-ში;

K₆ - მასალის ზედაპირის პროფილის მახასიათებელი კოეფიციენტია და საწარმოს პირობებისათვის ტოლია 1.45-ის.

f - საწყობის მასალით დაფარული ნაწილის ფართობია, მ²;

q - ფაქტიური ზედაპირის 1 მ² ფართობიდან ატაცებული მტვრის წილია, (გ/მ²წმ) და ტოლია 0.002-ის.

აღნიშნული კოეფიციენტების მნიშვნელობები საწარმოს კონკრეტული პირობებისთვის წარმოდგენილია ცხრილ 4.1.3-ში.

ცხრილი 4.1.3

პარამეტრის დასახელება	აღნიშვნა	პარამეტრის მნიშვნელობა	
		ქვიშა	ღორღი
გარეშე ზემოქმედებისაგან საწყობის დაცვითუნარიანობის მახ. კოეფიციენტი	K ₄	1.2	1.2
მტვრის წარმოქმნაზე მასალის სინოტივის გავლენის მახასიათებელი კოეფიციენტი	K ₅	0.01	0.01
დასასაწყობებელი მასალის ზედაპირის პროფილის მახასიათებელი კოეფიციენტი	K ₆	1.45	1.45
გადასამუშავებელი მასალის ზომების მახასიათებელი კოეფიციენტი	K ₇	0.6	0.5

მტვრის წატაცების ინტენსივობაა 1 მ2 ფაქტიური ზედაპირის ფართობიდან, გ/მ2 წმ	q	0.002	0.002
ამტვერების ზედაპირია, მ2	f	500	500

დ) გაფრქვევები ქვიშის ავტოთვითმცლელებიდან ჩამოცლისას და დასაწყობებისას

(გ-8):

ინერტული მასალების (ქვიშის) მიმღებისას გამოყოფილი მტვრის ინტენსივობები იანგარიშება ფორმულა (4.1.4) სა და ცხრილი 4.1.2-ში სათანადო მნიშვნელობების ჩასმით, მივიღებთ.

ზემოაღნიშნულ ფორმულაში სათანადო მნიშვნელობების ჩასმით მივიღებთ:

ქვიშისთვის:

$$M = 0.05 \times 0.03 \times 1.2 \times 1.0 \times 0.01 \times 0.6 \times 23.000 \times 0.4 \times 10^6 / 3600 = 0.0276 \text{ გ/წმ};$$

$$G = 0.02760 \times 1600 \times 3600 / 10^6 = 0.159 \text{ ტ/წელ};$$

ინერტული მასალების (ქვიშის) საწყობიდან გამოყოფილი მტვრის ინტენსივობები იანგარიშება ფორმულა (4.1.5) სა და ცხრილი 4.1.3-ში სათანადო მნიშვნელობების ჩასმით, მივიღებთ.

$$M = 1.2 \times 0.01 \times 1.45 \times 0.6 \times 0.002 \times 500 = 0.01044 \text{ გ/წმ};$$

$$G = 0.01044 \times 3600 \times 8760 / 10^6 = 0.329 \text{ ტ/წელ}.$$

სულ:

$$M = 0.0276 + 0.01044 = 0.03804 \text{ გ/წმ};$$

$$G = 0.159 + 0.329 = 0.488 \text{ ტ/წელ}.$$

ე) გაფრქვევები ღორღის ავტოთვითმცლელებიდან ჩამოცლისას და დასაწყობებისას

(გ-9):

ინერტული მასალების (ქვიშის) მიმღებისას გამოყოფილი მტვრის ინტენსივობები იანგარიშება ფორმულა (4.1.4) სა და ცხრილი 4.1.2-ში სათანადო მნიშვნელობების ჩასმით, მივიღებთ.

ზემოაღნიშნულ ფორმულაში სათანადო მნიშვნელობების ჩასმით მივიღებთ:

ღორღისათვის:

$$M = 0.01 \times 0.01 \times 1.2 \times 1.0 \times 0.01 \times 0.5 \times 27.000 \times 0.4 \times 10^6 / 3600 = 0.0018 \text{ გ/წმ};$$

$$G = 0.0018 \times 1600 \times 3600 / 10^6 = 0.010 \text{ ტ/წელ};$$

ინერტული მასალების (ღორღის) საწყობიდან გამოყოფილი მტვრის ინტენსივობები იანგარიშება ფორმულა (4.1.5) სა და ცხრილი 4.1.3-ში სათანადო მნიშვნელობების ჩასმით, მივიღებთ.

ღორღისათვის:

$$M = 1.2 \times 0.01 \times 1.45 \times 0.5 \times 0.002 \times 500 = 0.0087 \text{ გ/წმ};$$

$$G = 0.0087 \times 3600 \times 8760 / 10^6 = 0.274 \text{ ტ/წელ}.$$

სულ:

$$M = 0.0018 + 0.0087 = 0.0105 \text{ გ/წმ};$$

$$G = 0.010 + 0.274 = 0.284 \text{ ტ/წელ}.$$

მაშასადამე გაფრქვევის ინტენსივობის ჯამური სიდიდეები ინერტული მასალების დასაწყობისას და შენახვისას გაფრქვევის გ-8, გ-9 წყაროდან ტოლია:

$$M = 0.03804 + 0.0105 = 0.04854 \text{ გ/წმ};$$

$$G = 0.488 + 0.284 = 0.772 \text{ ტ/წელ.}$$

ვ) გაფრქვევები ინერტული მასალების ბუნკერებში ჩაყრისას (გ-10);

ინერტული მასალების მიმღებ ბუნკერში ჩაყრისას გამოყოფილი მტვრის ინტენსივობები იანგარიშება ფორმულა (4.1.4) სა და ცხრილი 4.1.2-ში სათანადო მნიშვნელობების ჩასმით, მივიღებთ.

ქვიშისთვის:

$$M = 0.05 \times 0.03 \times 1.2 \times 1.0 \times 0.01 \times 0.6 \times 23.000 \times 0.4 \times 10^6 / 3600 = 0.0276 \text{ გ/წმ};$$

$$G = 0.02760 \times 1600 \times 3600 / 10^6 = 0.159 \text{ ტ/წელ};$$

ღორღისათვის:

$$M = 0.01 \times 0.01 \times 1.2 \times 1.0 \times 0.01 \times 0.5 \times 27.000 \times 0.4 \times 10^6 / 3600 = 0.0018 \text{ გ/წმ};$$

$$G = 0.0018 \times 1600 \times 3600 / 10^6 = 0.010 \text{ ტ/წელ};$$

სულ:

$$M = 0.0276 + 0.0018 = 0.0294 \text{ გ/წმ};$$

$$G = 0.159 + 0.010 = 0.169 \text{ ტ/წელ.}$$

ზ) გაფრქვევები ინერტული მასალების ლენტური ტრანსპორტიორით გადაადგილებისას (გ-11);

ინერტული მასალების ლენტური ტრანსპორტიორით გადაადგილებისას მტვრის გაფრქვევები იანგარიშება ფორმულით:

$$M_K = 3,6 \times K_3 \times K_5 \times W_K \times L \times l \times \gamma \times T, \text{ ტ/წელ};$$

სადაც:

K_3 - კოეფიციენტი, რომელიც ითვალისწინებს ადგილობრივ მეტეო პირობებს ;

K_5 - კოეფიციენტი, რომელიც ითვალისწინებს მასალის ტენიანობას;

W_K - ლენტური ტრანსპორტიორიდან კუთრი ამტვერება, კგ/მ²*წმ;

L - ლენტური ტრანსპორტიორის სიგანე, მ.

Γ - კოეფიციენტი, რომელიც ითვალისწინებს მასალის დაწვრილმარცვლოვანებას;

T - მუშაობის წლიური დრო, სთ/წელ;

მაქსიმალური ერთჯერადი ემისია რომელიც წარმოიქმნება მასალის ტრანსპორტირებისას ღია ლენტური კონვეირიდან, განისაზღვრება ფორმულით:

$$M_K = K_3 \times K_5 \times W_K \times L \times l \times \gamma \times 10^3, \text{ გ/წმ};$$

ატმოსფერულ ჰაერში დამბინძურებელ ნივთიერებათა მაქსიმალური ერთჯერადი და წლიური გამოყოფის გაანგარიშება მოცემულია ქვემოთ.

$$M = 1.2 \times 0.1 \times 0.0000045 \times 12 \times 0.5 \times 0.5 \times 10^3 = 0.00162 \text{ გ/წმ};$$

$$G = 3.6 \times 1.2 \times 0.1 \times 0.0000045 \times 12 \times 0.5 \times 0.5 \times 1600 = 0.009 \text{ ტ/წელ.}$$

ატმოსფერულ ჰაერში მავნე ნივთიერებათა გაფრქვევის პარამეტრები

ცხრილი 4.1.4

წარმოების საამქროს უბნის დასახელება	წყაროს ნომერი	გაფრქვევა-გამოყოფის წყაროს		დამაბინძურებელ ნივთიერებათა გაფრქვევის წყაროს მუშაობის დრო, სთ		დამაბინძურებელ ნივთიერებათა გაფრქვევის წყაროს პარამეტრები		აირჰაეროვანი ნარევის პარამეტრები დამაბინძურებელ ნივთიერებათა წყაროს გამოსვლის ადგილას			დამაბინძურებელ ნივთიერებათა კოდი დასახელება	ატმოსფერულ ჰაერში დამაბინძურებელ ნივთიერებათა გაფრქვევის სიმძლავრე		დამაბინძურებელ ნივთიერებათა გაფრქვევის წყაროს კოორდინატები, მ.	
		დასახელება	რაოდენ	დღე-ღამეში	წელიწადში	სიმალღე	დიამეტრი	სიჩქარე, მ/წმ	მოცულობა კუბ.მ/წმ	ტემპერატურა გრად.С		გ/წმ	ტ/წელ	15	16
1	2	3	4	5	6	7	8	9	10	11	12	13	14	15	16
ასფალტის ქარხანის დანადგარი	გ-1	მილი	1	8	1600	19.4	0.8	11.94	6.0	70	2909	2.760	15.898	0	0
											301	0.6720	3.871		
											337	1.6613	9.569		
											CO ₂	-	2150.400		
მინერალური ფხვნილის სილოსი	გ-2	მილი	1	8	1600	9.0	0.3	3.62	0.256	26	2909	0.07083	0.408	3	0
მინერალური ფხვნილის საცავი	გ-3	მილი	1	8	1600	4.0	0.3	3.62	0.256	26	2909	0.02083	0.120	3	-10
მინერალური ფხვნილის საცავი	გ-4	მილი	1	8	1600	4.0	0.3	3.62	0.256	26	2909	0.02083	0.120	5	-12
ბიტუმის საცავი	გ-5	მილი	1	8	343	5.0	0.25	3.18	0.156	140	2754	0.8341*	1.030	-25	0
											301	0.050	0.062		
											337	0.12361	0.153		
											CO ₂	-	34.300		
ბიტუმის საცავი	გ-6	მილი	1	8	571	5.0	0.25	3.18	0.156	140	2754	0.8341*	1.710	-28	-2
											301	0.050	0.103		
											337	0.12361	0.254		
											CO ₂	-	57.100		
ბიტუმის საცავი	გ-7	მილი	1	8	686	5.0	0.25	3.18	0.156	140	2754	0.8341*	2.060	-33	-4
											301	0.050	0.123		
											337	0.12361	0.305		
											CO ₂	-	68.600		

ცხრილი 4.1.4 (გაგრძელება)

1	2	3	4	5	6	7	8	9	10	11	12	13	14	15	16
ქვიშის საწყობი	გ-8	არაორგანი ზ. წყარო	1	24	8760	2.5	0.5	1.5	0.29452	26	2909	0.03804	0.488	5	10
ღორღის საწყობი	გ-9	არაორგანი ზ. წყარო	1	24	8760	2.5	0.5	1.5	0.29452	26	2909	0.0105	0.284	6	15
მიმღები ბუნკერი	გ-10	არაორგანი ზ. წყარო	1	8	1600	3.0	0.5	1.5	0.29452	26	2909	0.0294	0.169	-15	5
ლენტური ტრანსპ.	გ-11	არაორგანი ზ. წყარო	1	8	1600	3.0	0.5	1.5	0.29452	26	2909	0.00162	0.009	-10	2
ფონად გამოყენებული წყაროები															
ინერტული მასალების სამსხვრევი დანადგარი	გ-12	არაორგანი ზ. წყარო	1	8	2480	4.0	0.5	1.5	0.29452	26	2909	0.454	6.493	90	-25
სასაქონლო ბეტონის წარმოების დანადგარი	გ-13	არაორგანი ზ. წყარო	1	8	1680	6.0	0.5	1.5	0.29452	26	2909	0.2750	1.083	60	-24

შენიშვნა: ბიტუმის მოხარშვა მიმდინარეობს მონაცვლებით რეჟიმში

4.1.1. ატმოსფერულ ჰაერში მავნე ნივთიერებათა გაბნევის ანგარიშის შედეგთა ანალიზი

საწარმოდან უახლოესი დასახლებული პუნქტი დაშორებულია ჩრდილო-დასავლეთიდან 260 მეტრით, ხოლო სხვა მიმართულებით 500 მეტრ ზონასი არ ფიქსირდება ამიტომ მავნე ნივთიერებათა ზღვრულად დასაშვები გაფრქვევის ნორმები დგინდება საწარმოდან ნულოვანი გაფრქვევის წყაროდან შემდეგ კოორდინატებზე (120; 210); (-500; 0); (0; -500) და (500; 0).

გათვლები განხორციელდა იმ შემთხვევისათვის, როცა ერთდროულად აფრქვევს ყველა წყარო, რაც შეეყვანილ იქნა კომპიუტერში, მოცემულია დანართის პირველ ფურცელზე. ასევე გათვალისწინებული იქნა საწარმოს მიმდებარედ არსებული ინერტული მასალების სამსხვრევ-დამახარისხებელი დანადგარისა და სასაქონლო ბეტონის წარმოების დანადგარებიდან გაფრქვევების ჯამური ინტენსივობები. რაც შეეხება ფონური მახასიათებლები ქალაქის მოსახლეობის რიცხოვნობის გათვალისწინებით, ის აღებული იქნა ნულის ტოლად, რადგან სოფლის მოსახლეობა არ აღემატება 10000 რიცხოვნობას.

აღნიშნული შედეგები მოცემულია ცხრილ 4.1.5.-ში

ცხრილი 4.1.5

მავნე ნივთიერებათა გაბნევის ანგარიშის ძირითადი შედეგები

მავნე ნივთიერებათა დასახელება	მავნე ნივთიერებათა ზღვ-ის წილი ობიექტიდან			
	უახლოეს დასახლებული პუნქტის კოორდინატები			
	(120; 210)	(0; -500)	(500; 0)	(-500; 0)
1	2	3	4	5
არაორგანული მტვერი	0.97 ზღვ	0.47 ზღვ	0.66 ზღვ	0.49 ზღვ
აზოტის ორჟანგი	0.33 ზღვ	0.18 ზღვ	0.18 ზღვ	0.18 ზღვ
ნახშირჟანგი	0.03 ზღვ	0.02 ზღვ	0.02 ზღვ	0.02 ზღვ
ნახშირწყალბადები	0.51 ზღვ	0.20 ზღვ	0.18 ზღვ	0.21 ზღვ

4.2. ზემოქმედება წყლის ხარისხზე

წყალი საწარმოში გამოიყენება:

- საწარმოო მიზნებისათვის (მტვერდამჭერ სისტემაში)
- სასმელ-სამეურნეო მიზნებისათვის (სასმელი წყლის ონკანები, სათავსოები).

საწარმოო მიზნებისათვის საწარმო წყალს იღებს შპს „გაბი“-ს მიერ მოწყობილი ტბორიდან, რომელიც იკვებება ტერიტორიის სიახლოვეს არსებული სატბორე მეურნეობების ნაჟური წყლებით, ხოლო სასმელ-სამეურნეო მიზნებისათვის ადგილობრივი წყალმომარაგების სისტემიდან.

წყლის ხარჯი სასმელ-სამეურნეო მიზნებისათვის

სასმელ-სამეურნეო მიზნებისათვის წყალი გამოიყენება საოფისე შენობაში და სანიტარულ კვანძებში მოსამსახურეთა მოთხოვნების დასაკმაყოფილებლად. სასმელ-

სამეურნეო მიზნებისათვის წყლის ხარჯი გაანგარიშებულია "კომუნალური წყალმომარაგებისა და კანალიზაციის სისტემებით სარგებლობის წესების" მიხედვით (დამტკიცებულია საქართველოს ურბანიზაციისა და მშენებლობის მინისტრის 21.10.1998 წ., №81 ბრძანებით).

სასმელ-სამეურნეო მიზნებისათვის წყლის რაოდენობას ვანგარიშობთ შემდეგი ფორმულით:

$$Q = (A \times N) \text{ მ}^3/\text{დღ-ში};$$

სადაც:

Q - დღეღამეში სასმელ-სამეურნეო მიზნებისათვის საჭირო წყლის ხარჯი;

A - მუშაკთა საერთო რაოდენობა დღეღამის განმავლობაში, ჩვენ შემთხვევაში A = 9 მუშაკი;

ხოლო N- წყლის ნორმა სასმელ-სამეურნეო მიზნებისათვის ერთ მუშაკზე დღის განმავლობაში, ჩვენ შემთხვევაში N = 0.045 მ³/დღ.;

აქედან გამომდინარე, დღეღამეში სასმელ-სამეურნეო მიზნებისათვის საჭირო წყლის ხარჯი იქნება:

$$Q = (9 \times 0.045) = 0.405 \text{ მ}^3/\text{დღ-ში}, \text{ ხოლო წლიური რაოდენობა იქნება } 0.405 \times 200 = 81 \text{ მ}^3/\text{წელ-ში}$$

ქვემოთ მოცემულ ცხრილ 4.1.6-ში მოყვანილია სამეურნეო-ფეკალურ ჩამდინარე წყალში დამაბინძურებელ ნივთიერებათა მასა მსოფლიო ჯანმრთელობის ორგანიზაციის მონაცემებით (Rapid Assessment of Air, Water and Land Pollution Sources, WHO, 1982).

ცხრილი 4.1.6.

ჩამდინარე წყლებში ერთი ადამიანის მიერ დღეღამეში გამოყოფილი დამაბინძურებელი ნივთიერებების მასა

დამაბინძურებელი ნივთიერება	დატვირთვის ფაქტორი, გ/1 ადამიანზე დღეღამეში
ჟებმ ₅	45-54
ჟქმ (ბიქრომატი)	1,6 ჟებმ ₅ - 1,9 ჟებმ ₅
საერთო ორგანული ნახშირბადი	0,6 ჟებმ ₅ - 1,0 ჟებმ ₅
შეწონილი ნაწილაკები	70 - 145
ქლორიდები	4 - 8
საერთო აზოტი (N) ორგანული აზოტი თავისუფალი ამონიუმი ნიტრატი	6 - 12 0,4 X საერთო N 0,6 X საერთო N 0-დან 0,5-მდე X საერთო N
საერთო ფოსფორი (P) ორგანული ფოსფორი არაორგანული ფოსფორი (ორტო- და პოლიფოსფატი)	0,6 - 4,5 0,3 X საერთო P 0,7 X საერთო P
კალიუმი (K ₂ O)	2 - 6

სამეურნეო-ფეკალური ჩამდინარე წყლების შემადგენლობაში - როგორც წესი, შედის:

- გაუხსნელი მინარევები, რომლებიც წყალში მსხვილ შეწონილ მდგომარეობაში იმყოფებიან და არაორგანული წარმოშობის არიან;

- კოლოიდური ნივთიერებები, რომლებიც შედგებიან მინერალური და ორგანული ნაწილაკებისაგან;

- გახსნილი ნივთიერებები, რომლებიც წყალში იმყოფებიან მოლეკულურ-დისპერსული ნაწილაკების სახით.

სამეურნეო-ფეკალური ჩამდინარე წყლების დაბინძურების ძირითადი მახასიათებელი ნივთიერებები არიან: შეწონილი ნაწილაკები, ორგანული ნივთიერებები, აზოტის ნაერთები, პოლიფოსფატები, ცხიმები, ქლორიდები, კალიუმი.

წყლის ხარჯი საწარმოო მიზნებისათვის

საწარმოო მიზნებისათვის წყალი გამოიყენება მტვერდამჭერ სისტემაში, რომლის მაქსიმალური ხარჯი დღეში მოსალოდნელია 3 მ³-ის ოდენობით, ანუ წელიწადში 600 მ³. აღნიშნული წყალი მტვერდამჭერი სისტემიდან ჩაედინება მასთან მოწყობილ ორმოში (მისი ამოწმენდა დაჭერილი მტვერისაგან ხდება პერიოდულად და ბრუნდება კვლავწარმოებაში), საიდანაც ფილტრაციით, უკვე გაწმენდილი ის შემდგომ ჩაედინება შპს „გაბი“-ს მიერ მოწყობილ ტბორში, რომელსაც შპს „გაბი“ იყენებს ინერტული მასალების სამსხვრევ-დამახარისხებელი დანადგარში გამოყენებული წყლის აღებისათვის და ჩაშვებისათვის, როგორც სალექარს, რომელიც ბრუნვით სისტემაშია.

წყალარინება

საწარმოს ტერიტორიაზე წარმოიქმნება:

- სამეურნეო-საყოფაცხოვრებო ჩამდინარე წყლები საოფისე შენობიდან და სანიტარული კვანძებიდან;

- სანიაღვრე წყლები.

სამეურნეო-საყოფაცხოვრებო ჩამდინარე წყლები

როგორც ზემოთ დადგინდა გაანგარიშებით, სასმელი წყლის ხარჯი სასმელ-სამეურნეო მიზნებისათვის შეადგენს:

$$Q = 0.54 \text{ მ}^3/\text{დღ-ში.}$$

სამეურნეო-საყოფაცხოვრებო ჩამდინარე წყლების ხარჯს ვიღებთ მოხმარებული წყლის 90%-ს, შესაბამისად ჩამდინარე წყლების დღეღამური ხარჯი შეადგენს:

$$q = 0.54 \times 0.9 = 0.486 \text{ მ}^3/\text{დღ-ში, ანუ } 0.486 \times 200 = 97.2 \text{ მ}^3/\text{წელ.}$$

აღნიშნული სამეურნეო-საყოფაცხოვრებო ჩამდინარე წყლების ჩაშვება ხორციელდება ბეტონის ორმოში.

საწარმოო ჩამდინარე წყლები

ასფალტის წარმოებისას წარმოებისას ჩამდინარე წყლები არ წარმოიქმნება.

სანიაღვრე წყლები

სანიაღვრე ჩამდინარე წყლების ხარჯი იანგარიშება ფორმულით:

$$q = 10 \times F \times H \times K$$

სადაც:

q – სანიაღვრე წყლების ხარჯია დროის გარკვეულ პერიოდში მ³,

F - ტერიტორიის ფართობი ჰა, ჩვენ შემთხვევაში, საწარმოო ტერიტორია, რომლის ფართობია - 991 კვ.მ, ანუ - 0.0991 ჰა.

H – ნალექების რაოდენობა დროის გარკვეულ პერიოდში, მმ. „სამშენებლო კლიმატოლოგია“-ს მიხედვით საწარმოს განლაგების ტერიტორიისათვის ნალექების წლიური რაოდენობა შეადგენს 540 მმ/წელ-ში, ხოლო ნალექების დღეღამური მაქსიმუმი - 145 მმ/დღ.

K – ტერიტორიის საფარის ტიპზე დამოკიდებული კოეფიციენტი (ჩვენ შემთხვევაში ბეტონშის საფარისათვის ვიღებთ - K= 0.9).

ფორმულის გამოყენებით მივიღებთ სანიაღვრე წყლების წლიურ ხარჯს:

$$q_{\text{წელ.}} = 10 \times 0.0991 \times 644 \times 0.9 = 574.384 \text{ მ}^3/\text{წელ.}$$

ხოლო თუ გავითვალისწინებთ ნალექების დღე-ღამური მაქსიმალურ სიდიდეს, სანიაღვრე წყლების ხარჯის დღე-ღამური მნიშვნელობა ტოლი იქნება:

$$q_{\text{დღ.დ.მაქს.}} = 10 \times 0.0991 \times 80 \times 0.9 = 71.352 \text{ მ}^3/\text{დღ.დ.}$$

სანიაღვრე წყლების მაქსიმალური საათური ხარჯი იქნება:

$$q_{\text{სთ.მაქს.}} = 71.352 : 24 = 2.973 \text{ მ}^3/\text{სთ.}$$

აღნიშნული წყლები ჩაედინება ტერიტორიაზე არსებულ ტბორში, როგორც სალექარში.

4.3. ზემოქმედება ზედაპირულ წყლებზე

დაგეგმილი საქმიანობით გამოწვეული ზემოქმედების ზონაში, ყველაზე სენსიტიურ ზედაპირული წყლის ობიექტს წარმოადგენს მდინარე მტკვარი, რომელიც საწარმოო ტერიტორიიდან დაშორებულია 90 მეტრით.

რადგან საწარმოს არ გააჩნია ზედაპირულ წყლის ობიექტებზე ჩამდინარე წყლები, ამიტომ ზედაპირულ წყლებზე ზემოქმედება ბუნებრივია არ იქნება.

4.4. ნიადაგების და გრუნტის ხარისხობრივი მდგომარეობის შეფასება და ნიადაგების დაბინძურების ფაქტორი

ნიადაგი რთული შედგენილობის ფაქიზი სისტემაა, რომელიც ძალზე მგრძნობიარეა ეგზოგენური ნივთიერებების მიმართ. მისი თავისებურებაა ტექნოგენური ნივთიერებების კონცენტრირება და ფიქსაცია. ნიადაგში მოხვედრილი ნივთიერებების დიდი ნაწილი სორბციის გამო გადადიან უძრავ ფორმაში. ნორმირებული ნივთიერებების გავლენით

იცვლება ნიადაგის ბუნება, დეგრადირდება მიკროფლორა და ნელდება მცენარის განვითარება. აღნიშნული საქმიანობის სპეციფიკაციის გამო ძირითად დამაბინძურებელ ფაქტორს წარმოადგენს: მტვერდამჭერი სისტემაში გამოყენებული წყალი, რომელიც ბინძურდება მხოლოდ შეწონილი ნაწილაკებით. აღნიშნული წყალი არ ხვდება გარე გარემოში.

ნარჩენების მართვის წესების დარღვევა უარყოფით გავლენას ახდენს გარემოს სხვადასხვა რეცეპტორებზე, როგორც არის: ნიადაგის საფარი, მიწისქვეშა წყლები, მცენარეული საფარი. შესაბამისად, აღნიშნული საქმიანობით ბუნების სხვადასხვა რეცეპტორებზე ზეგავლენის თავიდან ასარიდებლად, მნიშვნელოვანია კომპანიამ უზრუნველყოს ნარჩენების მართვა კანონმდებლობით გათვალისწინებული მოთხოვნებით.

ნავთობპროდუქტების ნიადაგში მოხვედრა პირველ რიგში იწვევს მასში ჟანგბადის განახლების შეფერხებას და მიკროფლორის განადგურებას. აღნიშნულის შედეგად მცირდება ნიადაგის ბუნებრივი გაფხვიერების ხარისხი და ჰუმუსის ფენა კარგავს ნაყოფიერებას. მეორეს მხრივ შესაძლებელია ნავთობპროდუქტების მცენარეებში მოხვედრა, რაც თავის მხრივ მცენარეული საფარის მომხმარებელ სხვა რეცეპტორებზე ახდენს მავნე ზეგავლენას.

აღნიშნულის შედეგად საკვლევი ტერიტორიის ფარგლებში ნიადაგის ნაყოფიერი ფენა არსებობს, რომელიც დღეისობით მოშანდაკებულია.

გარემოზე შესაძლო ზემოქმედებების ანალიზისას გასათვალისწინებელია ნიადაგის ხარისხის გაუარესების რისკები და ასეთი რისკების მინიმიზაციისათვის საჭირო ღონისძიებების შემუშავება.

დაგეგმილი საქმიანობის პროცესში მიწის სამუშაოები არ არის დაგეგმილი, აქედან გამომდინარე არ მოხდეს რაიმე მიწის ნაყოფიერი ფენის მოხსნა.

საწარმოს ექსპლუატაციის პროცესში ნიადაგის/გრუნტის ხარისხის გაუარესების რისკები შიძლება გამოიწვიოს:

- საწარმოო და საყოფაცხოვრებო ნარჩენების მართვის წესების დარღვევა;
- ავტოტრანსპორტიდან ნავთობპროდუქტების ავარიული დაღვრა;
- მოძველებული და ამორტიზებული საწარმოო-სანიადვრე შიდა კანალიზაციის სისტემების ექსპლუატაცია;

ნიადაგის და გრუნტების დაბინძურების რისკები მინიმუმამდეა დაყვანილი, რადგან საწარმოო პროცესი გამოიყენება ბუნებრივი აირი, რომელიც პრაქტიკულად გამორიცხავს ნიადაგისა და გრუნტის დაბინძურებას.

ნავთობპროდუქტების დაღვრის შემთხვევაში დროულად უნდა მოიხსნას ნიადაგის/გრუნტის დაბინძურებული ფენა და გადაეცეს სპეციალური ნებართვის მქონე კომპანიას შემდგომი რემედიაციის მიზნით.

სხვა მხრივ, ნიადაგის და გრუნტის დაბინძურების თავიდან ასაცილებლად არ დაიშვება ტერიტორიის ჩახერგვა ლითონის ჯართით, საყოფაცხოვრებო და სხვა ნარჩენებით. აუცილებელია ტერიტორიის სანიტარიული პირობების დაცვა.

4.5. ზემოქმედება ბიოლოგიურ გარემოზე

4.5.1 ზემოქმედება ბიოლოგიურ საფარზე

ექსპლუატაციის პროცესში, საწარმოს ტექნოლოგიური ციკლის სპეციფიკიდან გამომდინარე, მცენარეულ საფარზე ზემოქმედებას იქნება ძალიან დაბალი..

რაც შეეხება საწარმოო ტერიტორიას, არ ფიქსირდება მარავალწლიანი ხეები, მით უმეტეს დაცული მცენარეების ნუსხაში შემომავალი მცენარეები. სხვა სახის მცენარეული საფარი არ ფიქსირდება, გარდა ალაგ-ალაგ ბალახოვანი მცენარეებისა.

4.5.2. ზემოქმედება ფაუნაზე

საწარმომ ექსპლუატაციის ეტაპზე ცხოველთა სამყაროზე შეიძლება შემდეგნაირად იმოქმედოს:

- ოპერირებისას და მშენებლობისას ადგილი ექნება მანქანა-დანადგარების ხმაურს, რაც დააფრთხობს მიმდებარედ მოზინადრეთა სახეობებს;
- ცხოველთა გარკვეული სახეობებისთვის ნეგატიური ზემოქმედება ექნება ავტოტრანსპორტს, ნედლეულის და პროდუქციის ტრანსპორტირებისას;
- ზემოქმედება ძირითადად მოსალოდნელია საპროექტო ტერიტორიაზე გავრცელებულ სინანტროპულ სახეობებზე და შემთხვევით მოხვედრილ ფრინველებზე.

საერთო ჯამში ცხოველთა სამყაროზე ზემოქმედება შეიძლება შეფასდეს, როგორც ძალიან დაბალი.

საწარმოს განთავსების ტერიტორია არ გამოირჩევა ცხოველთა მრავალფეროვნებით, რაც პირველ რიგში საწარმოს ადგილმდებარეობის სპეციფიკით არის გამოწვეული. მიუხედავად ამისა, საქმიანობის შედეგად მოსალოდნელია გარკვეული სახის ნეგატიური ზემოქმედებები, განსაკუთრებით გადამფრენ ფრინველებზე.

გადამფრენ ფრინველებზე ზემოქმედების სახეებიდან აღსანიშნავია ღამის საათებში განათებულობის ფონის შეცვლასთან დაკავშირებული ზემოქმედება - ფრინველთა დაფრთხობა, რისი თანმდევი შესაძლოა იყოს მათი დეზორიენტაცია და დაშავება. თუმცა იმ ფონზე, რომ ამ მიმართულებით საწარმოს სპეციფიკიდან და იმის გათვალისწინებით, რომ არ არის მაღალი სიმაღლის ობიექტები (ყველაზე მაღალი ობიექტის - გაფრქვევის მილის სიმაღლეა 19 მ), ამიტომ მისი როლი ზემოქმედების მასშტაბურობაში ძალზედ მცირეა.

საერთო ჯამში საწარმოს ექსპლუატაციის ფაზებზე ცხოველთა სამყაროზე ზემოქმედების მნიშვნელობა შეიძლება შეფასდეს, როგორც დაბალი.

4.6. ზემოქმედება დაცულ ტერიტორიებზე

ქარხნის საწარმოო უბნებიდან დაცილების მანძილის გათვალისწინებით უახლოეს დაცულ ტერიტორიებზე ნეგატიური ზემოქმედება მოსალოდნელი არ არის.

4.7. ზემოქმედება ადამიანის ჯანმრთელობასა და უსაფრთხოებაზე

საწარმოს ფუნქციონირების პროცესში ჯანმრთელობასა და უსაფრთხოებასთან დაკავშირებული ზემოქმედების ძირითადი რეცეპტორები მომსახურე პერსონალია, ვინაიდან ობიექტში მაქსიმალურად უნდა იყოს დაცული და მკაცრად კონტროლდებოდეს ტერიტორიაზე უცხო პირთა შემთხვევით, ან უნებართვოდ მოხვედრის შესაძლებლობა.

პერსონალის ჯანმრთელობასა და უსაფრთხოებაზე პირდაპირი ზემოქმედება შეიძლება იყოს: სატრანსპორტო საშუალებების დაჯახება, დენის დარტყმა, სიმაღლიდან ჩამოვარდნა, ტრავმატიზმი დანადგარ-მექანიზმებთან მუშაობისას, მოწამვლა და სხვ. პირდაპირი ზემოქმედების პრევენციის მიზნით მნიშვნელოვანია უსაფრთხოების ნორმების მკაცრი დაცვა და მუდმივი ზედამხედველობა:

- პერსონალისთვის ტრენინგების ჩატარება უსაფრთხოებისა და შრომის დაცვის საკითხებზე;

- დასაქმებული პერსონალის უზრუნველყოფა საჭიროების შემთხვევაში ინდივიდუალური დაცვის საშუალებებით;

- ჯანმრთელობისათვის სახიფათო უბნების არსებობის შემთხვევაში შესაბამისი გამაფრთხილებელი, მიმთითებელი და ამკრძალავი ნიშნების დამონტაჟება;

- ჯანმრთელობისათვის სახიფათო უბნების შემოღობვა;

- ჯანმრთელობისათვის სახიფათო უბნებზე სტანდარტული სამედიცინო ყუთების არსებობა;

- მანქანა-დანადგარების ტექნიკური გამართულობის უზრუნველყოფა;

- სატრანსპორტო ოპერაციებისას უსაფრთხოების წესების მაქსიმალური დაცვა, სიჩქარეების შეზღუდვა;

- სამუშაო უბნებზე უცხო პირთა უნებართვოდ ან სპეციალური დამცავი საშუალებების გარეშე მოხვედრის და გადაადგილების კონტროლი;

- ინციდენტებისა და უბედური შემთხვევების სააღრიცხვო ჟურნალის წარმოება.

ყოველივე ზემოთ ჩამოთვლილი პირობებში საქმიანობის პროცესში ზემოქმედების რეალიზაციის რისკი შეიძლება შეფასდეს როგორც დაბალი.

4.8. მიწისქვეშა წყლების დაბინძურების რისკები

მიუხედავად იმისა, რომ ტერიტორიაზე არ იგეგმება მნიშვნელოვანი მასშტაბის მიწის სამუშაოები, საქმიანობის პროცესში არსებობს მიწისქვეშა წყლების დაბინძურების გარკვეული რისკები.

აღნიშნული დაკავშირებულია, საწარმოს ტერიტორიაზე მოძრავი ტექნიკიდან ზეთისა ან საწვავის დიდი რაოდენობის დაღვრასთან.

ასეთი რისკების პრევენციის მიზნით პირველ რიგში უნდა გატარდეს ნიადაგის და გრუნტის, დაცვასთან დაკავშირებული შემარბილებელი ზომები, ვინაიდან გარემოს ეს ორი რეცეპტორები მჭიდროდ არის დაკავშირებული ერთმანეთთან: ტერიტორიაზე მოსული ატმოსფერული ნალექებით ადვილად შესაძლებელია დამაბინძურებელი ნივთიერებების ღრმა ფენებში ჩატანა და შესაბამისად გრუნტის წყლების ხარისხზე

უარყოფითი ზემოქმედება. ამ შემთხვევაში განსაკუთრებული ყურადღება უნდა დაეთმოს დაბინძურებული ნიადაგის/გრუნტის ფენის დროულ მოხსნას და რემედიაციას.

ნიადაგის ინფილტრაციული თვისებების და მიწისქვეშა წყლების დგომის დონის გათვალისწინებით შეიძლება ითქვას, რომ მოძრავი ავტოტრანსპორტიდან საწვავის ან ზეთის მცირე რაოდენობით გაჟონვა გრუნტის წყლების ხარისხზე ზეგავლენას ვერ მოახდენს. ისევე, როგორც ნიადაგის ხარისხზე ზემოქმედების რისკების შემთხვევაში, შეიძლება გაკეთდეს დასკვნა: საწარმოს ნორმალური რეჟიმით ფუნქციონირების პირობებში ტერიტორიის ჰიდროგეოლოგიური პარამეტრების გაუარესება ნაკლებად სავარაუდოა.

ყოველივე ზომით აღნიშნულიდან გამომდინარე, მთლიანად გამორიცხავს მიწისქვეშა წყლების დაბინძურებას.

5. საქმიანობის შედეგად შესაძლებელი ავარიული სიტუაციების აღბათობა და მათი მოსალოდნელი შედეგების თავიდან აცილების წინადადებები

სავარაუდო ტექნოლოგიური ავარიების შესაძლებლობის დაშვების შეფასებისათვის აუცილებელია სრული ტექნოლოგიური ციკლის თითოეული ეტაპის ექსტრემალური პირობების დეტალური განხილვა. განსაკუთრებულ ყურადღებას მოითხოვს ხანძარ-საწინააღმდეგო, წყალმომარაგების და ელექტრომომარაგების უსაფრთხოების უზრუნველყოფა.

საწარმო ობიექტის ნორმალური ფუნქციონირებისათვის გათვალისწინებულია ხანძარსაწინააღმდეგო, წყალმომარაგების და ელექტრომომარაგების უსაფრთხოების საერთო დანიშნულების, აგრეთვე კონკრეტული პირობებისათვის განსაზღვრული ღონისძიებები, რომელთა დაცვაზე კონტროლს ახორციელებს დასახლებული პუნქტის მმართველობის შესაბამისი სამსახურები. იმ შესაძლებელი ავარიული სიტუაციების თავის არიდება, რომელიც მოსალოდნელია ელექტროსადენებზე ხანძრის გავრცელებით, ელ.ენერჯის მიწოდების შეწყვეტით – ხორციელდება საწარმოს ხელმძღვანელობის პირადი პასუხისმგებლობით, ინვესტორის მიერ დამტკიცებული სპეციალური პროფილაქტიკური ღონისძიებების დაცვის უზრუნველყოფით.

საწარმო პროცესის ყველა უბანი ტექნიკურად უზრუნველყოფილია ავარიების პრევენციის საშუალებებით. ამიტომ ნებისმიერი ინციდენტი საწყის სტადიაშივე ისპობა მოწყობილობის ავარიული გამორთვის და შედეგების ლოკალიზაციით.

მოსალოდნელი ავარიული სიტუაციები აღნიშნული ტიპის საწარმოებისათვის პრაქტიკაში იშვიათია და უმეტესად დაკავშირებულია ტექნოლოგიური მოწყობილობის დაზიანებასთან.

ატმოსფერული ელექტრული მოვლენებისაგან, აგრეთვე სტატიკური დენებისაგან დაცვის მიზნით საწარმო ობიექტზე მონტაჟდება შესაბამისი ლითონის ხელოვნური დამიწების კონტურები.

საწარმოში ლოკალური ხანძრების გაჩენის შემთხვევისათვის იგეგმება სპეციალური ცეცხლსაქრობი საშუალებები.

პროფილაქტიკური ღონისძიებები

1. ყველა მექანიზმის სისტემური პროფილაქტიკური შემოწმება მათი მოქმედების არეალის შემოსაზღვრა თავად ტექნოლოგიური რეგლამენტის ნაწილია და მისი შესრულება სავალდებულოა.

2. საწარმოს ყველა უბანზე ჩატარდება სისტემატიური პერიოდულობით უსაფრთხოების დაცვის ინსპექტირება, რომელიც ადგენს მოწყობილობის და პრევენციის საშუალებების ტექნიკურ გამართულობას.

3. გაუმართაობის შემთხვევაში უნდა მოახდეს მყისიერი რეაგირებას.

4. საწარმოში სისტემატურად ჩატარდება პერსონალის ინსტრუქტაჟი უსაფრთხოების ტექნიკაში.

ავარიულ სიტუაციებში საკონტროლო ღონისძიებათა ჩამონათვალი

საწარმოს მიმდინარე საქმიანობის პროცესში შესაძლო ავარიული სიტუაციების თავიდან აცილების ღონისძიებების შემუშავებამდე უნდა მოხდეს ავარიული რისკ-

ფაქტორების შეფასება, რომლის მიზანია ერთი მხრივ ხელი შეუწყოს გადაწყვეტილების მიღებას ობიექტის ფუნქციონირების მიზანშეწონილების თვალსაზრისით, მეორეს მხრივ შექმნას საფუძველი გარემოზე ნეგატიური ზემოქმედების თავიდან ასაცილებელი ან მნიშვნელოვნად შემარბილებელი ღონისძიებების დასადგენად.

ამასთან არსებითია ის გარემოება, რომ რისკის შეფასება პირდაპირ არის დამოკიდებული ამ ღონისძიებების კომპლექსის შემადგენლობაზე.

გარემოსდაცვითი მიმართულების რეცეპტორებზე ზემოქმედების მოხდენა წარმოადგენს მიზეზ-შედეგობრივი ჯაჭვის ბოლო რგოლს, რომლის ძირითადი კომპონენტებია:

- ტექნოლოგიური სქემით გათვალისწინებული ცალკეულ სამუშაოებთან დაკავშირებული რისკის შემცველი სიტუაციების წარმოქმნა (ხანძარი, სატრანსპორტო საშუალებებიდან)

- მგრძობიარე რეცეპტორებზე (ატმოსფერული ჰაერი, ნიადაგი, გრუნტი ან ზედაპირული წყლები, ჰაბიტატების ზოგიერთი სახეობები) ნეგატიური ზემოქმედება.

ნეგატიური ზემოქმედების მახასიათებლებია დამაბინძურებელი წყაროების ალბათობა, ხარისხი და მოცულობა (შესაძლებელია ზემოქმედების წყაროს ალბათობა იყოს მაღალი, მაგრამ ზემოქმედების სიდიდე საშუალო).

ზოგადად შეიძლება ითქვას, რომ საწარმოს მიმდინარე საქმიანობის პროცესში ავარიების თავიდან აცილების მიზნით, დაცული უნდა იქნას საქართველოში მოქმედი უსაფრთხოების სტანდარტების მოთხოვნები. გათვალისწინებული უნდა იქნას ზოგადი და სპეციალური მოთხოვნები მავნე ნივთიერებების მიმართ, კერძოდ: ფეთქებუსაფრთხოება, ბიოლოგიური უსაფრთხოება. ელექტროუსაფრთხოება, უსაფრთხოების მოთხოვნები სატრანსპორტო საშუალებების და ტექნიკის მიმართ, უსაფრთხოების მოთხოვნები ჩასატვირთ-გადმოსატვირთი სამუშაოების ჩატარებისა და ტვირთების გადაადგილების დროს.

ავარიის პირველი აღმომჩენი პირი (ბლანკზე აფიქსირებს თვითოეული ქვემოთ ჩამოთვლილი მოქმედების დასრულების დროს);

- აფრთხილებს ტექნიკურ პერსონალს საფრთხის შესახებ და ამზადებს ტერიტორიას ავარიული ღონისძიებების ლიკვიდაციის ჩატარებისთვის;

- პირველ რიგში ხორციელდება ელექტროენერჯისა გათიშვა;

- ახდენს აალების ყველა წყაროს გატანას და გამორთვას;

- გამორთავს ან კეტავს ტერიტორიაზე განლაგებული ტუმბოებისა და მოწყობილობების სარქველებს, ძრავებს.

ამოწმებს ტერიტორიას აფეთქებისა და ცეცხლის გაჩენის პოტენციური საშიშროების გამოვლენის მიზნით;

- დაზარალებულებს უტარებს პირველად სამედიცინო დახმარებას და საჭიროების შემთხვევაში გამოიძახებს სამედიცინო დახმარებას;

- საწარმოში წარმოქმნილი ავარიის შესახებ აცნობებს ობიექტის ზედამხედველ ხელმძღვანელს;

- განსაზღვრავს ავარიის მოცულობას, ავარიის წყაროს და დაუყოვნებლივ ღებულობს ზომებს მათი შესაწყვეტადად. დანადგარის დაზიანებისას სასწრაფოდ გამორთავს დანადგარის ელმომარაგებას.

ობიექტის ზედამხედველი ხელმძღვანელი:

(ბლანკზე აფიქსირებს თვითოეულ ქვემოთჩამოთვლილი მოქმედების დასრულების დროს);

- რწმუნდება მომსახურე პერსონალის უსაფრთხოებაში;

- საჭიროების შემთხვევაში ახდენს სახიფათო ზონიდან ხალხის ევაკუაციას;

- გამოიძახებს სახანძრო რაზმს, პოლიციას ან სამედიცინო დახმარებას;

- ქმნის უსაფრთხოების ზონას ავარიის წყაროს გარშემო;

- შეძლებისდაგვარად აჩერებს და აკონტროლებს ავარიის პროცესს;

- საჭიროების შემთხვევაში ატყობინებს საწარმოს ჯანმრთელობის უსაფრთხოების და გარემოს დაცვის ზედამხედველს.

სხვა ავარიული შემთხვევები მოწყობილობის მწყობრიდან გამოსვლა, ელსადენების დაზიანება და ა.შ. აღმოიფხვრება შესაბამისი ინსტრუქციის თანახმად.

5.1. შესაძლებელი ავარიული სიტუაციების ალბათობის განსაზღვრა და მათი მოსალოდნელი შედეგების შეფასება

საწარმოს მიმდინარე საქმიანობის პროცესში მოსალოდნელი ავარიული სიტუაციებია:

- საწარმოო დანადგარების ან ბიტუმის საცავების დაზიანება;
- ხანძარის წარმოქმნა და გავრცელება;
- რომელიმე ნაგებობის ან შენობის ავარიული დანგრევა;

საწარმო მომარაგებული ხანძარსაწინააღმდეგო საშუალებებით, კერძოდ: გააჩნიათ ცეცხლმაქრების საკმარისი მარაგი და ხანძარსაწინააღმდეგო ინვენტარი. საწარმოში ხანძრის აღმოჩენების შემთხვევაში გათვალისწინებულია ადგილობრივი სახანძრო რაზმის შესაძლებლობების გამოყენება.

საწარმოს მთავარი ინჟინერი ვალდებულია მუდმივად გააკონტროლოს დანადგარების მუშაობის გამართულობა.

რომელიმე ნაგებობის ან შენობის ავარიული დანგრევის ალბათობა მცირეა. ასეთი ავარიის შემთხვევაში საწარმოს ხელმძღვანელობა ვალდებულია პირველ რიგში მოხდეს საწარმოს უბანზე ელექტროენერგიისა და ბუნებრივი აირის გამორთვა, ავარიის უბნიდან თანამშრომლების გამოყვანა, ადამიანების რაიმე დაზიანების შემთხვევაში სასწრაფო-სამედიცინო პერსონალის გამოძახება და მათი ჯანმრთელობის უსაფრთხოებისათვის ყველა ზომების ჩატარება. შემდგომ ეტაპზე უნდა განხორციელდეს ავარიული უბნის შემოსაზღვრა, კონკრეტული გეგმის შემუშავება ავარიული სიტუაციების აღმოსაფხვრელად და ღონისძიებების გატარება მათი აღმოფხვრისათვის.

5.2. ავარიის შესახებ შეტყობინება

ავარიულ სიტუაციაზე რეაგირებისა და მოქმედების გეგმაში მნიშვნელოვანია:

* ავარიის შესახებ შეტყობინების ქსელის შექმნა:

- სახელმწიფო სტრუქტურებისათვის შეტყობინება (საქართველოს გარემოს დაცვისა და სოფლის მეურნეობის სამინისტრო);

- მოსახლეობისათვის შეტყობინება;

- მომიჯნავე ობიექტის სამსახურების შეტყობინებას.

* საკონტაქტო ინფორმაციის ფორმების დამუშავება, რომელიც უნდა ითვალისწინებდეს;

- ავარიის შედეგად შექმნილი სიტუაციის შეფასებას და რეაგირების ღონისძიებათა დაწყებას;

- რეაგირების კატეგორიის განსაზღვრას;

- ავარიული შემთხვევის შედეგების ლიკვიდაციის სამსახურის მობილიზებას და მზადყოფნაში მოყვანას;

- ავარიული შემთხვევის (გარემოს შესაძლებელი დაზიანებების) ადგილმდებარეობის სიტუაციური სქემის შედგენას;

- გარემოს შესაძლებელი დაზიანებების რაოდენობრივ შეფასებას და შესაძლებელი გავრცელების განსაზღვრას;

- ავარიულ შემთხვევასთან დაკავშირებულ უსაფრთხოების მოთხოვნების შეფასებას;

- რეაგირების სტრატეგიის შემუშავებას;

- არსებული რესურსების შეფასებას და მობილიზებას;

- რეაგირების სამუშაოთა ხელმძღვანელობის;

- სალიკვიდაციო სამუშაოთა დამთავრების პირობების განსაზღვრას;

- სალიკვიდაციო სამსახურის მოქმედების შეწყვეტას;

- მობილიზებული რესურსების მდგომარეობის შემოწმებას;

- სამთავრობო და დაინტერესებული ორგანოების და პირების შეტყობინებას სალიკვიდაციო სამუშაოების დასრულების შესახებ.

ავარიული სიტუაციის დოკუმენტირება:

- ავარიული შემთხვევის თარიღი, დრო და კლასი (გარემოს შესაძლებელი/აღმოჩენილი დაზიანებების მიხედვით);

- გამომვლენის/ინფორმაციის მომწოდებლის ვინაობა;

- გარემოს დაზიანებების მდგომარეობა, მისი გავრცელება და დაზიანებული ტერიტორიის ზომები;

- მეტეოპირობები (ქარის სიჩქარე და მიმართულება, და სხვა);

- დაზიანებების დახასიათება ტიპის მიხედვით;

- დაზიანებების წყარო;

- სხვა დამკვირვებლების მონაცემები.

საწარმო ობიექტზე მომსახურე ან ობიექტის ფუნქციონირებასთან დაკავშირებული პირები გადიან სავალდებულო ინსტრუქტაჟს, რომელიც მიზნად ისახავს ავარიული სიტუაციების თავიდან აცილების შესაძლებლობათა ცოდნას, აგრეთვე ავარიულ სიტუაციაში მოქმედების წესებს. ინსტრუქტაჟის ჩატარება და მის განხორციელებაზე პერსონალური პასუხისმგებლობა ეკისრება საწარმოს ხელმძღვანელს. საწარმო ობიექტზე წარმოქმნილი ავარიული სიტუაციის აღმომჩენი პირი ვალდებულია უპირველესი ყურადღება გამოიჩინოს პოტენციურ საშიშროების ქვეშ მყოფ ადამიანთა უსაფრთხო ადგილას გარდების, საჭიროების შემთხვევაში, ყველა შესაძლებელი ღონისძიებების მიღებისათვის სიცოცხლის ხელმყოფი მოვლენების თავიდან ასაცილებლად და საწარმო ობიექტის ხელმძღვანელობამდე სათანადო შეტყობინების დაყვანისათვის. საწარმო ობიექტის ხელმძღვანელობა და ავარიულ სიტუაციებზე ზედამხედველი აპარატი ვალდებულია :

- უზრუნველყოს ავარიულ სიტუაციასთან შეხებაში მყოფი მომსახურე პერსონალის და სხვა პირების უსაფრთხოება, საჭიროების შემთხვევაში მოახდინოს სახიფათო ზონიდან ხალხის ევაკუაცია;

- გამოიძახოს ავარიისა და მისი შედეგების სალიკვიდაციო სპეციალური სამსახურების წარმომადგენლები, საჭიროების მიხედვით (სამედიცინო დახმარება, სახანძრო რაზმი, პატრული და ა.შ.)

- შექმნას უსაფრთხოების ზონა ავარიის წყაროს გარშემო;

- განახორციელოს ქმედითი ღონისძიებები ოპერატიული სიტუაციის განმუხტვისა და შესაბამისად საწარმოო ტექნოლოგიური ციკლის მიმდინარე პროცესების დასარეგულირებლად;

- უზრუნველყოს ავარიის ფაქტებისა და მისი შედეგების დაუყოვნებელი დაყვანა-შეტყობინება საქართველოს გარემოსა და სოფლის მეურნეობის სამინისტროსადმი – დაზარალებულ პირთა არსებობისა და ავარიასთან დაკავშირებული ადგილმდებარეობის, წარმოქმნილი ეკოლოგიური და სხვა ხასიათის პრობლემების აუცილებელი მითითებით.

შემდგომში, ოპერატიული სიტუაციის განმუხტვის კვალობაზე, ინფორმაცია – ავარიული სიტუაციებით გამოწვეული საშიში ნივთიერებების გარემოში გამოყოფისა და გარემოსათვის მიყენებული ზარალის ანგარიშის სახით წარედგინება საქართველოს გარემოსა და სოფლის მეურნეობის სამინისტროს.

ხანძარსაწინააღმდეგო ღონისძიებები

საწარმოს ხანძარსაწინააღმდეგო მეურნეობის შემადგენლობაში როგორც წესი შედის:

- ცეცხლსაქრობი 2- ცალი;
- ყუთი ქვიშით – 2 ცალი;
- სახანძრო ვედრო – 2 ცალი;
- წერაქვი – 1 ცალი;
- ნიჩაბი – 1 ცალი;

- სახანძრო ბარჯი – 1 ცალი.

საწარმოს ხანძარსაწინააღმდეგო მეურნეობის ობიექტები, მოწყობილობები და ინვენტარი უნდა იყოს მუდმივ მზადყოფნაში. საწარმოს შემადგენლობაში შემავალი შენობები და ნაგებობები მოსახლეობისაგან დაშორებულია სათანადო მანძილით. სახანძრო ინვენტარზე და მათ პერიოდულ განახლებაზე პასუხისმგებელი პირია საწარმოს მთავარი ინჟინერი.

5.3. საწარმოს მიმდინარე საქმიანობის პროცესში ფიზიკურ და სოციალურ გარემოზე ნეგატიური ზემოქმედების შერბილების ღონისძიებათა გეგმა

ცხრილი 5.1.

გარემოზე მოსალოდნელი ზემოქმედებების შემარბილებელი ღონისძიებები ოპერირების ეტაპზე

ნეგატიური ზემოქმედება	ნეგატიური ზემოქმედების შემარბილებელი ზომები	პასუხისმგებელი შესღულებაზე
1	2	3
ატმოსფერულ ჰაერში მავნე ნივთიერებების გავრცელება	საწარმოში არსებული არაორგანიზებული წყაროები, არახელსაყრელ მეტეოროლოგიურ პირობებში (მაგ. ძლიერი ქარი) მტვრის გამოყოფის შესამცირებლად აღნიშნული ტერიტორია მოირწყვება, რომელიც მნიშვნელოვნად შეამცირებს მტვრის გამოყოფას.	შპს „მშენებელი 2019“
	საწარმოში არსებული მტვერდამჭერი სისტემის გამართულობაზე მუდმივი კონტროლი.	შპს „მშენებელი 2019“
	საწარმოს ტექნიკა და სატრანსპორტო საშუალებები მუდმივად დააკმაყოფილებენ ჯანმრთელობის დაცვისა და ტექნიკური უსაფრთხოების მოთხოვნებს;	შპს „მშენებელი 2019“
	საწარმოს ტერიტორიაზე და გაფრქვევის წყაროებზე ატმოსფერული ჰაერის ხარისხის მონიტორინგის წარმოება კვარტალში ერთხელ.	შპს „მშენებელი 2019“
	საწარმოო ტერიტორიის შემოგარენში (ტერიტორიის საზღვარზე) მრავალწლიანი ხე-მცენარეების განაშენიანება.	შპს „მშენებელი 2019“
ჩამდინარე წყლების მართვა	საწარმო იღებს ვალდებულებას უზრუნველყოს საყოფაცხოვრებო-სამეურნეო წყლების შიდა საკანალიზაციო ქსელის მუდმივ კონტროლს, რომ არ მოხდეს მათი დაზიანება,	შპს „მშენებელი 2019“
ხმაურის და ვიბრაციის გავრცელება	საწარმოს დანადგარები და სატრანსპორტო საშუალებები დააკმაყოფილებენ ჯანმრთელობის დაცვისა და ტექნიკური უსაფრთხოების მოთხოვნებს, რისთვისაც საჭიროა მათი ტექნიკური მდგომარეობის შემოწმება სამუშაოს დაწყების წინ ყოველდღიურად;	შპს „მშენებელი 2019“

ხმაურის და ვიბრაციის გავრცელება	საწარმოს ადმინისტრაცია გააკონტროლებს, რომ ხმაურის გავრცელების დონემ არ გადააჭარბოს კანონით დადგენილ ზღვრულ ნორმებს, ხოლო თუ ასეთი რამ მოხდა, საჭიროებისამებრ მოაწყობს შესაბამისი ხმაურდამხშობი საშუალებებს.	შპს „მშენებელი 2019“
	საწარმოო ტერიტორიის შემოგარენში (ტერიტორიის საზღვარზე) მრავალწლიანი ხე-მცენარეების განაშენიანება.	შპს „მშენებელი 2019“
	უახლოეს დასახლებულ პუნქტთან მაურის დონეზე მონიტორინგის წარმოება კვარტალში ერთხელ.	შპს „მშენებელი 2019“
ნარჩენების მართვა	საწარმოში დანერგილია ნარჩენების სეპარირებული შეგროვების მეთოდი, რისთვისაც შემოტანილია სათანადო მარკირების, საჭირო რაოდენობის ჰერმეტიკულ-სახურავიანი კონტეინერები საჭიროებისამებრ;	შპს „მშენებელი 2019“
	უზრუნველყოფილია ნარჩენების მართვაზე დასაქმებული პერსონალის პერიოდული სწავლება (წელიწადში ერთხელ).	შპს „მშენებელი 2019“
	უზრუნველყოფილია ნარჩენების მართვის მგომარეობის მონიტორინგის წარმოება.	შპს „მშენებელი 2019“
ნიადაგის და გრუნტის დაბინძურებისაგან დაცვა	სახიფათო ნარჩენების შესაგროვებელი კონტეინერების განთავსებისათვის მოწყობილია სპეციალური მოედნები, რომლებიც უზრუნველყოფილია ბეტონის საფარით, გამდინარე წყლით და ჩამდინარე წყლების მიმღები ტრაპით;	შპს „მშენებელი 2019“
	ავტოტრანსპორტიდან ნავთობპროდუქტების და ზეთების დაღვრის საწინააღმდეგო ღონისძიებების სისტემატურად გატარება	შპს „მშენებელი 2019“
მოსახლეობის უსაფრთხოებასთან დაკავშირებული პოტენციური რისკები	საწარმოს ხელმძღვანელობა შეძლებისდაგვარად ზღუდავს დასახლებულ პუნქტებში გამავალი გზებით სარგებლობას;	შპს „მშენებელი 2019“
	საწარმოს ხელმძღვანელობა იღებს ვალდებულებას რეგულარულად ჩაატაროს რისკის შეფასება ადგილებზე, მოსახლეობისათვის კონკრეტული რისკ-ფაქტორების დასადგენად და ასეთი რისკების შესაბამისი მართვის მიზნით.	შპს „მშენებელი 2019“
მომსახურე პერსონალის უსაფრთხოება და ჯანმრთელობის დაცვა	საწარმოს მომსახურე პერსონალის საყოფა-ცხოვრებო სათავსების მოწყობა და საჭირო ინვენტარ-მოწყობილობით უზრუნველყოფა;	შპს „მშენებელი 2019“
	საწარმოს ხელმძღვანელობა უზრუნველყოფს მომსახურე პერსონალისათვის პროფესიული უსაფრთხოების და გარემოსდაცვით საკითხებზე სწავლების ჩატარებას;	შპს „მშენებელი 2019“

მომსახურე პერსონალის უსაფრთხოება და ჯანმრთელობის დაცვა	მომსახურე პერსონალისათვის პროფესიული უსაფრთხოების და გარემოსდაცვით საკითხებზე ტრენინგების ჩატარება;	შპს „მშენებელი 2019“
	ყველა საჭირო სამუშაო ადგილზე, სადაც საჭიროა პროფესიული უსაფრთხოების გამაფრხილებელი ნიშნების განთავსება;	შპს „მშენებელი 2019“
	საწარმო უზრუნველყოს მომსახურე პერსონალის წინასწარი და პერიოდული სამედიცინო შემოწმების ორგანიზაცია (საჭიროების შემთხვევაში სამედიცინო დაზღვევის უზრუნველყოფა);	შპს „მშენებელი 2019“
ადგილობრივი გზების მდგომარეობის გაუმჯობესება (დადებითი სოციალური ზემოქმედება)	საწარმოს ადმინისტრაცია სისტემატურად იზრუნებს საწარმოს იმ შიდა გზების ტექნიკური მდგომარეობის გაუმჯობესებისათვის, რომლებიც გამოიყენება ნედლეულის და მზა პროდუქციის ტრანსპორტირებისათვის, რათა არ მოხდეს ტრანსპორტის მოძრაობისას დამატებითი ამტვერიანების წყაროების წარმოქმნა. ნედლეულის შემოტანა განხორციელდება არსებული ასფალტიანი გზით, რომელიც მხოლოდ მცირე მონაკვეთი გაივლის გრუნტის გზას. საჭიროების შემთხვევაში მოხდება აღნიშნული გზის სარეაბილიტაციო სამუშაოების ჩატარება.	შპს „მშენებელი 2019“
მოსახლეობის დასაქმების მოლოდინი და იმედები	საწარმოში დასაქმებულია ადგილობრივი მოსახლეობა, რაც დადებით ზემოქმედებად უნდა ჩაითვალოს.	შპს „მშენებელი 2019“
მოსახლეობის ეკონომიკური შესაძლებლობების გაუმჯობესება	იმის გამო, რომ ეს დადებითი ზეგავლენაა, შემარბილებელი ზომები საჭირო არ არის.	შპს „მშენებელი 2019“

6. საქმიანობის ეკოლოგიური, სოციალური და ეკონომიკური შედეგების შეფასება

ატმოსფერული ჰაერის დაბინძურების რეგულირების მოთხოვნები

ატმოსფერული ჰაერის შესაძლო დაბინძურების საკითხები დეტალურადაა გაანალიზებული წარმოდგენილ გარემოსდაცვით დოკუმენტაციაში, რის საფუძველზეც შესაძლებელია სათანადო დასკვნების გაკეთება დაგეგმილი საქმიანობის გარემოზე ზემოქმედების შესაფასებლად და გარემოსდაცვითი კანონმდებლობით დადგენილი მოთხოვნების დაცვის უზრუნველსაყოფად იმ ღონისძიებათა შესამუშავებლად, რომელთა გატარებაც აუცილებელია გარემოზე მავნე ზემოქმედების რეგულირებისათვის.

ატმოსფერული ჰაერის დაცვის ღონისძიებები იგეგმება „გარემოს დაცვის შესახებ“ საქართველოს კანონით დაწესებული მოთხოვნების საფუძველზე. საქართველოს მთავრობის დადგენილება #21-ის თანახმად «აირმტვერდამჭერი მოწყობილობის ექსპლუატაციის ტექნიკური რეგლამენტის დამტკიცების თაობაზე». არახელსაყრელი მეტეოროლოგიური პირობების დროს საწარმოს პერსონალი ვალდებულია იმოქმედოს საქართველოს მთავრობის დადგენილება #8-ის თანახმად. არახელსაყრელ მეტეოროლოგიურ პირობებში ატმოსფერული ჰაერის დაცვის წესები განისაზღვრება ტექნიკური რეგლამენტით "არახელსაყრელ მეტეოროლოგიურ პირობებში ატმოსფერული ჰაერის დაცვის ტექნიკური რეგლამენტის დამტკიცების თაობაზე".

ზემოქმედების შეფასების მეთოდები

საქართველოს კანონები „გარემოს დაცვის შესახებ“, „წყლის შესახებ“, „ატმოსფერული ჰაერის დაცვის შესახებ“ და საქართველოს მთავრობის დადგენილება #413, დაბინძურების სტაციონარული წყაროებიდან მავნე ნივთიერებათა გაფრქვევების თვითმონიტორინგის და ანგარიშგების წარმოების ტექნიკური რეგლამენტის დამტკიცების თაობაზე სხვა, აწესებენ შესაბამის მოთხოვნებს დაბინძურების წყაროებიდან მავნე ნივთიერებათა თვითმონიტორინგის წარმოებაზე, რომლის მიხედვითაც ამ ნაწილში, საწარმოო ობიექტის მიერ გარემოში გამოყოფილი მავნე ნივთიერებების მახასიათებელთა გაზომვის (შეფასების), აღრიცხვის და ანგარიშგების წარმოების ვალდებულებები დაკისრებული აქვს საქმიანობის სუბიექტს.

დაგეგმილი საქმიანობის გარემოზე ზემოქმედების შეფასების მეთოდები მჭიდრო კავშირშია საწარმოო ობიექტის განლაგების ადგილმდებარეობის პარამეტრებთან და ატმოსფერული ჰაერის დაცვის ღონისძიებათა შემუშავებისათვის საწყისი მონაცემების დადგენასთან (მათ შორის სამშენებლო მოედნის ფიზიკურ-გეოგრაფიული და კლიმატოლოგიური პარამეტრები. ზღვრულად დასაშვები გაფრქვევების საპროექტო ნორმატივები და სხვა).

დამაბინძურებელი ნივთიერებების მიწისპირა კონცენტრაციის მაქსიმალური მნიშვნელობა C_m (მგ/მ³), რომელიც მიიღწევა არახელსაყრელ მეტეოროლოგიურ პირობებში ცალკეული წერტილოვანი მრგვალი მილყელის მქონე დაბინძურების

წყაროდან ცხელი აირჰაეროვანი ნარევის გაფრქვევისას - ამ წყაროდან დაშორებულ X_m (მ) მანძილზე, განისაზღვრება ფორმულით:

$$C_m = \frac{AMFmn\eta}{H^2\sqrt{V_1\Delta T}} \quad (6.1)$$

სადაც,

A - ატმოსფეროს ტემპერატურული სტრატეფიკაციის კოეფიციენტი (წმ^{2/3}, °C^{1/2}, მგ/გ), საქართველოს პირობებისთვის A = 200;

M - დროის ერთეულში ატმოსფეროში გაფრქვეული დამაბინძურებელი ნივთიერებების მასა (გ/წმ). იგი განისაზღვრება საწარმოსთვის (პროცესისთვის) დადგენილი ანგარიშით მოცემული ნორმატივების საფუძველზე;

F - ატმოსფერულ ჰაერში დამაბინძურებელი ნივთიერებების დალექვის სიჩქარის უგანზომილებო კოეფიციენტი. აიროვანი დამაბინძურებელი ნივთიერებებისათვის და მცირედდისპერსიული აეროზოლებისათვის (მტვერი, ზოლები) F=1; მსხვილდისპერსიული მტვერისა და ზოლებისათვის – როცა გაწმენდის კოეფიციენტის საშუალო ექსპლუატაციური მნიშვნელობა >90%-ზე, მაშინ F=2; როცა ამ კოეფიციენტის საშუალო ექსპლუატაციური მნიშვნელობა 75-სა და 90%-ს შორისაა, მაქსიმუმ F=2.5; როცა ამ კოეფიციენტის მნიშვნელობა <75%-ზე ან საერთოდ არ წარმოებს გაწმენდა, მაშინ F=3;

H - მიწის ზედაპირიდან გაფრქვევის წყაროს გეომეტრიული სიმაღლე (მ);

ΔT - გაფრქვეული აირჰაეროვანი ნარევისა და გარემო ჰაერის ტემპერატურებს შორის სხვაობა (°C);

η - აირჰაეროვანი ნარევის გაბნევაზე ადგილის რელიეფის გავლენის ამსახველი უგანზომილებო კოეფიციენტი. ვაკე ადგილისათვის, როდესაც ადგილის ნიშნულის სიმაღლის ვარდნა არ აღემატება 1კმ-ზე 50მ-ს, $\eta=1$. დანარჩენ შემთხვევაში η განისაზღვრება კარტოგრაფიული მასალის საფუძველზე, რომელიც ასახავს ადგილის რელიეფს საწარმოდან მილის 50მ სიმაღლის რადიუსის ზონაში, მაგრამ არანაკლებ 2კმ-სა.

V_1 – აირჰაეროვანი ნარევის ხარჯია (მ³/წმ), რომელიც განისაზღვრება ფორმულით:

$$V_1 = \frac{\pi D^2}{4} \omega_0 \quad (6.2)$$

სადაც,

D - გაფრქვევის წყაროს მილყელის დიამეტრია (მ);

ω_0 - გაფრქვევის წყაროს მილყელიდან აირჰაეროვანი ნარევის გამოსვლის საშუალო სიჩქარეა (მ/წმ);

m და n - გაფრქვევის წყაროს მილყელიდან აირჰაეროვანი ნარევის გამოსვლის პირობების ამსახველი უგანზომილებო კოეფიციენტი, რომელიც გამოითვლება ფორმულით:

როცა $f < 100$, მაშინ

$$m = \frac{1}{0.67 + 0.1x\sqrt{f} + 0.34x^3\sqrt{f}} \quad (6.3)$$

როცა $f \geq 100$, მაშინ

$$m = \frac{1.47}{\sqrt[3]{f}} \quad (6.4)$$

როცა $f_e < f < 100$, მაშინ კოეფიციენტი m გამოითვლება (6.3) მასში $f=f_e$ მნიშვნელობისას
 თუ $f < 100$ და როცა $V_m \geq 2$, მაშინ $n=1$ (6.5)

$$\text{როცა } 0.5 \leq V_m < 2, \text{ მაშინ } n=0.532V_m^2-2.13V_m+3.13 \quad (6.6)$$

$$\text{როცა } V_m < 0.5, \text{ მაშინ } n=4.4 V_m \quad (6.7)$$

თუ $f \geq 100$, მაშინ კოეფიციენტი n გამოითვლება ფორმულით (6.5-6.7) $V_m = V_m^1$ მნიშვნელობისას.

პარამეტრები f, V_m, V_m^1 და f_e განისაზღვრება შემდეგი ფორმულებით:

$$f = 1000 \frac{\omega_0^2 D}{H^2 \Delta T} \quad (6.8)$$

$$V_m = 0.65 x^3 \sqrt{\frac{V_1 \Delta T}{H}} \quad (6.9)$$

$$V_m^1 = 1.3 \frac{\omega_0 D}{H} \quad (6.10)$$

$$f_e = 800 (V_m^1)^3 \quad (6.11)$$

მაგნე ნივთიერებებით ატმოსფეროს დაბინძურების მახასიათებელთა გამოთვლა ხდება კომპიუტერული პროგრამა „ეკოლოგი“-ს საშუალებით, რომელიც დაფუძნებულია ნორმატიულ დოკუმენტებში აღწერილი მოთხოვნებით დადგენილ ალგორითმებზე და ითვალისწინებს გარემოზე ზემოქმედების შეფასებისათვის საჭირო მრავალი სხვა პარამეტრის გათვლას, რომელთაგან აღსანიშნავია:

- დაბინძურების წყაროდან დაშორებული მანძილი X_m (მ), რომელზეც არახელსაყრელი მეტეოროლოგიური პირობების შემთხვევაში მიწისპირა კონცენტრაცია C (მგ/მ³) აღწევს მაქსიმალურ მნიშვნელობას (C_m);

- ქარის სახიფათო სიჩქარე u_m (მ/წმ) ფლუგერის დონეზე (მიწიდან 10მ-ის სიმაღლეზე), სადაც მიიღწევა დამაბინძურებელი ნივთიერებების მაქსიმალური კონცენტრაცია (C_m);

- დამაბინძურებელ ნივთიერებათა მიწისპირა კონცენტრაცია C (მგ/მ³) ადგილის ნებისმიერ წერტილში მრავალი დაბინძურების წყაროების არსებობისას;

- დამაბინძურებელ ნივთიერებათა ჯამური მაქსიმალური კონცენტრაციის მნიშვნელობა, წარმოშობილი მოცემულ ფართობზე განლაგებული ერთმანეთთან ახლოს მდებარე ცალკეული დაბინძურების წყაროებიდან, რომლებსაც გააჩნიათ ერთნაირი სიმაღლე.

სოციალურ ფაქტორებზე ზემოქმედების შეფასება

ადამიანის ჯანმრთელობა და უსაფრთხოება

ჯანდაცვის მსოფლიო ორგანიზაციის განმარტებით ჯანმრთელობის რისკი არის არასასურველი მავნე ეფექტების მოსალოდნელი სიხშირე, რომლებიც წარმოიქმნება მავნე ფაქტორების ზემოქმედებისას. თავისი ბუნებით, რისკი არ შეიძლება აბსოლუტურად ზუსტად შეფასდეს, რადგან უმრავლეს შემთხვევაში არ არსებობს საკმარისი ინფორმაცია მისი განსაზღვრის ყველა კომპონენტისათვის. რისკი ხასიათდება სამი ასპექტით: ალბათობა, რისკის რეალიზაციის შედეგები და შედეგების მნიშვნელობა.

ადამიანის ჯანმრთელობის რისკის შეფასება წარმოადგენს რისკის ანალიზის მეთოდოლოგიის ერთ-ერთ ელემენტს, რომელიც მოიცავს თავისთავში რისკის შეფასებას, რისკის მართვას და რისკის შესახებ ინფორმირებას. მეცნიერული შეფასებით ჯანმრთელობის რისკის შეფასება ეს არის თანამიმდევრული, სისტემური განხილვა საანალიზო ფაქტორების ზემოქმედების ყველა ასპექტების შეფასებისა ადამიანის ჯანმრთელობაზე, ზემოქმედების დასაშვები დონის დასაბუთების ჩათვლით.

პრაქტიკული გამოყენების თვალსაზრისით რისკის შეფასების ძირითად ამოცანას წარმოადგენს ადამიანის ჯანმრთელობაზე გარემო ფაქტორების შესაძლო ზემოქმედების შესახებ ინფორმაციის მიღება და განზოგადოება, რომელიც საჭირო და საკმარისია ოპტიმალური მმართველობითი გადაწყვეტილების მისაღებად რისკის დონის შესამცირებლად ან აღსაკვეთად.

რისკის ფაქტორები ხასიათდება ე.წ. ~მისაღები –(დასაშვები)“ რისკის სიდიდეების საფუძველზე, რომლებიც ასახავენ რისკის ისეთ დონეს, რომლებიც არ მოითხოვენ დამატებით ღონისძიებებს მათ შესამცირებლად და უმნიშვნელოა იმ რისკებთან შედარებით, რაც არსებობს ადამიანების ყოველდღიურ საქმიანობაში და ცხოვრებაში.

მიმდინარე საქმიანობის პროცესში მომსახურე პერსონალის ჯანმრთელობაზე მოქმედი რისკ ფაქტორებია:

საწარმოს ოპერირების პროცესში სამუშაო ზონის ჰაერში მავნე ნივთიერებების გავრცელებით გამოწვეული ზემოქმედება;

- საწარმოო ტრავმატიზმი;
- მწვავე და ქრონიკული მოწამვლის შესაძლებლობა;
- ავარიულ სიტუაციებთან დაკავშირებული ჯანმრთელობის რისკები და სხვა.

• ჯანმრთელობის დაცვის და საწარმოო ტრავმატიზმის პრევენციის ღონისძიებები ტარდება ჯანდაცვის, პროფეიული უსართხოების და გარემოს დაცვის (HSE) მენეჯმენტის გეგმის შესაბამისად, რომელიც დადგენილი წესით

შეთანხმებულია საქართველოს კანონმდებლობით უფლებამოსილ სახელმწიფო ორგანოებთან;

- ორგანიზებულია მომსახურე პერსონალის წინასწარი და პერიოდული სამედიცინო შემოწმება;

- საწარმოო უბნებზე დასაქმებული მუშები უზრუნველყოფილია შესასრულებელი სამუშაოს შესაბამისი ინდივიდუალური დაცვის საშუალებებით და სპეცტანსაცმლით;

- მომსახურე პერსონალისათვის ორგანიზებულია წინასწარი-სამუშაოზე მიღებისას და პერიოდული ტრენინგები პროფესიული უსაფრთხოების და გარემოს დაცვის საკითხებზე. გარდა ამისა დანერგილია ინსტრუქტაჟის ჩატარება ყოველი კონკრეტული სამუშაოს დაწყების წინ;

- მომსახურე პერსონალისათვის მოწყობილია საყოფაცხოვრებო და დასასვენებელი სათავსები და სხვა.

პერსპექტიული გარემოსდაცვითი გეგმები ითვალისწინებს მიმდებარე საცხოვრებელი ზონების მოსახლეობის ჯანმრთელობის მდგომარეობაზე ნეგატიური ზემოქმედების რისკების მინიმიზაციისათვის საჭირო ღონისძიებების გატარებას.

დასაქმება და ეკონომიკური კეთილდღეობა

მიმდინარე საქმიანობის პროცესში დასაქმებული იქნება 9-მდე კაცი, რომელთა აბსოლუტური უმრავლესობა ადგილობრივი იქნება. ზემოქმედება დადებითი ხასიათისაა ძალზე დიდი მნიშვნელობა აქვს ადგილობრივი მოსახლეობის მუდმივი სამუშაო ადგილებით უზრუნველყოფისა და ეკონომიკური კეთილდღეობის ამაღლების საქმეში.

შრომის დაცვა და უსაფრთხოება

საწარმოდ მუშაობა და სპეციფიკა უზრუნველყოფს სამუშაო ადგილებზე სანიტარულ-ჰიგიენური პირობების შექმნას და უსაფრთხოების ტექნიკური ნორმების დაცვას. მშრომელთა უსაფრთხო მუშაობა უზრუნველყოფილია საპროექტო გადაწყვეტილებებით მოქმედი ნორმებისა და წესების საფუძველზე.

საწარმოს ხელმძღვანელები, სპეციალისტები და მუშები საჭიროებისამებრ უზრუნველყოფილნი უნდა იყვნენ ჩაჩქანით, სპეცტანსაცმლით, ფეხსაცმლით, ხელთათმანებით და სხვა დამცავი საშუალებებით.

7. გარემოში მავნე ნივთიერებათა გამოყოფის შემცირების ტექნიკური საშუალებები

შეზღუდული პასუხისმგებლობის საზოგადოება „მშენებელი 2019“ ასფალტის ქარხანა უზრუნველყოფილია ერთიანი გამომავალი აირმტვერნარევების გამწმენდი სისტემით.

კერძოდ ასფალტის ქარხნიდან გამოყოფილი აირმტვერნარევები სავენტოლოგიური მიწების საშუალებით მიერთებულია მტვერდამჭერ სისტემასთან, ღერძულ ციკლონთან, ჯგუფურ ციკლონთან და სველ მტვერდამჭერთან, რომლების ჯამური ეფექტურობა ტოლია 99 %-ის.

ასფალტის ქარხნის მუშაობის პროცესში გამოყოფილ აირებში შემცველი მავნე ნაწილაკების გასანეიტრალებლად, ღუმელის მიმდებარე ტერიტორიაზე განლაგებულია დამჭერი მოწყობილობა, რომელიც მუშაობს შემდეგი პრინციპით:

საშრობი დოლიდან ნამწვი აირები და მყარი ნაწილაკები გაიწოვება ვენტოლოგის საშუალებით და გადაეცემა მტვერდამჭერ სისტემას, რომელიც შედგება პირდაპირი დინების ღერძული ციკლონის, ჯგუფური ციკლონის და დარტყმით-ინერციული ქმედების სველი მტვერდამჭერისაგან (სურათი 7.1). მშრალ მტვერდამჭერში დაგროვილი მტვერის ნარჩენი გამოყენებული იქნება ასფალტის წარმოებაში, ხოლო სველმტვერდამჭერში დაგროვებული მტვერის გამოყენება მოხდება ბეტონის წარმოებაში, რომელიც ასევე განთავსებულია საწარმოს უშუალო მიმდებარედ და წარმოადგენს შპს „გაბი“-ს საკუთრებას.

სურათი № 7.1. მტვერდამჭერი სისტემა.



მტვერდამჭერის სისტემიდან გამოსული აირის გაფრქვევა ხდება 19.4 მ-სიმაღლის და 800 მმ დიამეტრის მილის საშუალებით, მოცულობითი სიჩქარით 3.1 მ³/წმ-ში, ხაზობრივი სიჩქარე 6.2 მ/წმ, ტემპერატურა 70 გრადუსი და გაფრქვევის ინტენსივობით გამენდის შემდეგ 1.15 გ/წმ.

მტვერშემკრები სისტემა დაცული უნდა იყოს მასში სხვა ნივთიერებების მოხვედრისაგან, არასასურველია აალებადი მასალის სისტემაში მოხვედრა, რამაც შესაძლოა ავარიული სიტუაცია განავითაროს.

ასევე ყურადღება უნდა მიექცეს მტვერშემკრები სისტემის მიერ გამოყოფილ აირის ტემპერატურას. დაბალმა ტემპერატურამ (+15°C<) შეიძლება გამოიწვიოს მტვერშემკრების კოროზია ან შემავსებელი ხრახნული კონვეიერების ბლოკირება.

ხანძარსაწინააღმდეგო საშუალებები და ღონისძიებები გათვლილია „სააშენებლო ნორმებია და წესების“ – 11-106-79 და 11-01-77 თანახმად. ხანძარქრობა ასევე გათვალისწინებულია რეგიონის მობილური სახანძრო საშუალებებით, რისთვისაც უზრინველყოფილი იქნება მისასვლელი ავტოგზა.

8. ნარჩენების მართვის გეგმა

8.1 საკანონმდებლო საფუძველი

წინამდებარე დოკუმენტი წარმოადგენს **შეზღუდული პასუხისმგებლობის საზოგადოება „მშენებელი 2019“-ის ასფალტის ქარხნის** ექსპლუატაციის პროექტის პროცესში წარმოქმნილი ნარჩენების მართვის გეგმას. გეგმა წარმოადგენს ცოცხალ დოკუმენტს და შესაძლებელია საჭიროების მიხედვით მისი კორექტირება.

ვინაიდან დაგეგმილი საქმიანობის განხორციელების პროცესში მოსალოდნელია არასახიფათო და ინერტული ნარჩენების, ასევე სახიფათო ნარჩენების წარმოქმნა, შემუშავებულია **შეზღუდული პასუხისმგებლობის საზოგადოება „მშენებელი 2019 “-ის ასფალტის ქარხნის** ექსპლუატაციის პროცესში წარმოქმნილი ნარჩენების მართვის გეგმა, რომელიც მოიცავს:

- ნარჩენების მართვის გეგმის მიზნების და ამოცანების შესახებ;
- ნარჩენების მართვის იერარქიისა და პრინციპების შესახებ;
- ინფორმაციას წარმოქმნილი ნარჩენების შესახებ;
- ინფორმაციას ნარჩენების პრევენციისა და აღდგენისთვის გათვალისწინებული ღონისძიებების შესახებ;
- წარმოქმნილი ნარჩენების სეპარირების მეთოდების აღწერას;
- ნარჩენების დროებითი შენახვის მეთოდებსა და პირობებს;
- ნარჩენების ტრანსპორტირების პირობებს;
- ნარჩენების დამუშავებისთვის გამოყენებულ მეთოდებს. ამ ეტაპზე არსებული შესაძლებლობების მიხედვით იმ პირის/ორგანიზაციის შესახებ ინფორმაციას, რომელსაც ნარჩენები შემდგომი დამუშავებისთვის გადაეცემა;
- ნარჩენებთან უსაფრთხო მოპყრობის მოთხოვნებს;
- ნარჩენებზე კონტროლის მეთოდებს.

8.2 ნარჩენების მართვის გეგმის მიზნები და ამოცანები

წინამდებარე ნარჩენების მართვის გეგმა ადგენს **შეზღუდული პასუხისმგებლობის საზოგადოება „მშენებელი 2019 “-ის ასფალტის ქარხნის** ექსპლუატაციის პროცესში წარმოქმნილი საწარმოო და საყოფაცხოვრებო ნარჩენების შეგროვების, ტრანსპორტირების, განთავსების, გაუვნებლობისა და უტილიზაციის წესებს, გარემოსდაცვითი, სანიტარიულ–ჰიგიენური და ეპიდემიოლოგიური ნორმების და წესების მოთხოვნების დაცვით. ნარჩენების მართვის პროცესის ძირითადი ამოცანები:

- ნარჩენების იდენტიფიკაციის უზრუნველყოფა, მათი სახეების მიხედვით;

- ნარჩენების სეპარირებული შეგროვების უზრუნველყოფა, მათი დროებითი განთავსებისათვის საჭირო პირობების დაცვა, რათა გამოირიცხოს ნარჩენების მავნე ზემოქმედება გარემოზე და ადამიანთა ჯანმრთელობაზე;

- ნარჩენების ტრანსპორტირების პირობების უზრუნველყოფა, რომლის დროსაც გამორიცხული უნდა იქნას ნარჩენების გაფანტვა, დაკარგვა, ავარიული სიტუაციების შექმნა, გარემოსა და ადამიანთა ჯანმრთელობისათვის ზიანის მიყენება;

- გაუვნებლობის, გადამუშავების ან უტილიზაციის დროს გარემოს და ადამიანის ჯანმრთელობისათვის უვნებელი მეთოდების გამოყენება;

- ნარჩენების რაოდენობის შემცირება;

- ნარჩენების მეორადი გამოყენება;

- ნარჩენების მართვაზე პერსონალის პასუხისმგებლობის განსაზღვრა;

- საწარმოო და საყოფაცხოვრებო ნარჩენების აღრიცხვის უზრუნველყოფა.

- წინამდებარე გეგმა მოიცავს დაგეგმილი საქმიანობის ყველა სახეს, რომლის დროს წარმოიქმნება ნარჩენები, მათ შორის:

- საქმიანობა ნორმალურ საექსპლუატაციო პირობებში;

- საქმიანობა არა ნორმალურ საექსპლუატაციო პირობებში (მაგ. სარემონტო-სამშენებლო სამუშაოების ჩატარების დროს);

- საქმიანობა ავარიული სიტუაციის დროს. გეგმაში მოცემული მითითებების შესრულება სავალდებულოა საქმიანობის განმახორციელებელი ყველა სტრუქტურული ერთეულის და კონტრაქტორისათვის.

8.3 ნარჩენების მართვის იერარქია და პრინციპები

საქართველოში ნარჩენების მართვის პოლიტიკა და ნარჩენების მართვის სფეროში საქართველოს კანონმდებლობა ეფუძნება ნარჩენების მართვის შემდეგ იერარქიას:

- პრევენცია;

- ხელახალი გამოყენებისთვის მომზადება;

- რეციკლირება;

- სხვა სახის აღდგენა, მათ შორის, ენერჯის აღდგენა;

- განთავსება. ნარჩენების მართვის იერარქიასთან მიმართებით კონკრეტული ვალდებულებების განსაზღვრისას მხედველობაში უნდა იქნეს მიღებული:

- ეკოლოგიური სარგებელი;

- შესაბამისი საუკეთესო ხელმისაწვდომი ტექნიკის გამოყენებით ტექნიკური განხორციელებადობა;

- ეკონომიკური მიზანშეწონილობა.

ნარჩენების მართვა უნდა განხორციელდეს გარემოსა და ადამიანის ჯანმრთელობისათვის საფრთხის შექმნის გარეშე, კერძოდ, ისე, რომ ნარჩენების მართვამ: • საფრთხე არ შეუქმნას წყალს, ჰაერს, ნიადაგს, ფლორას და ფაუნას;

- არ გამოიწვიოს ზიანი ხმაურითა და სუნით;

- არ მოახდინოს უარყოფითი გავლენა ქვეყნის მთელ ტერიტორიაზე, განსაკუთრებით – დაცულ ტერიტორიებზე და კულტურულ მემკვიდრეობაზე.

ნარჩენების მართვა ხორციელდება შემდეგი პრინციპების გათვალისწინებით:

- „უსაფრთხოების წინასწარი ზომების მიღების პრინციპი“ – მიღებული უნდა იქნეს ზომები გარემოსთვის ნარჩენებით გამოწვეული საფრთხის თავიდან ასაცილებლად, მაშინაც კი, თუ არ არსებობს მეცნიერულად დადასტურებული მონაცემები;

- პრინციპი „დამბინძურებელი იხდის“ – ნარჩენების წარმომქმნელი ან ნარჩენების მფლობელი ვალდებულია გაიღოს ნარჩენების მართვასთან დაკავშირებული ხარჯები;

- „სიახლოვის პრინციპი“ – ნარჩენები უნდა დამუშავდეს ყველაზე ახლოს მდებარე ნარჩენების დამუშავების ობიექტზე, გარემოსდაცვითი და ეკონომიკური ეფექტიანობის გათვალისწინებით;

- „თვითუზრუნველყოფის პრინციპი“ – უნდა ჩამოყალიბდეს და ფუნქციონირებდეს მუნიციპალური ნარჩენების განთავსებისა და აღდგენის ობიექტების ინტეგრირებული და ადეკვატური ქსელი.

8.4. საქმიანობის განხორციელების პროცესში წარმოქმნილი ნარჩენების სახეობები და მიახლოებითი რაოდენობები

დაგეგმილი საქმიანობის განხორციელების პროცესში მოსალოდნელი ნარჩენების სახეები და მიახლოებითი რაოდენობები მოცემულია ცხრილში 8.1.

ნარჩენის კოდი	ნარჩენის დასახელება	სახიფათო (დიახ/ არა)	სახიფათო ობიექტის მახასიათებელი	ექსპლუატაციის პერიოდში ტექნიკური მომსახურების პროცესში წარმოქმნილი ნარჩენების მიახლოებითი რაოდენობა წლების მიხედვით			განთავსების/აღდგენის ოპერაციები	ბაზელის კონვენციის კოდი
				2019	2020	2021		
16 01 17 16 01 18	შავი ლითონები ფერადი ლითონები	არა	-	დამოკიდებულია ჩატარებული სარემონტო და აღდგენითი სამუშაოების მოცულობაზე.			მეორადი გამოყენება ჩაბარდება ჯართის მიმღებ პუნქტებში	Y17
20 03 01	შერეული მუნიციპალური ნარჩენები	არა	-	6.57 მ ³	6.57 მ ³	6.57 მ ³	მუნიციპალური ნაგავსაყრელი	-
15 02 02*	საწმენდი ნაჭრები და დამცავი ტანსაცმელი, რომელიც დაბინძურებულია საშიში ქიმიური ნივთიერებებით	დიახ	H 6	0.030	0.030	0.030	შემდგომი მართვისთვის გადაეცემა შპს „მედიკალ ტექნოლოჯი“	Y9
12 01 13	შედულებისას წარმოქმნილი ნარჩენი	არა	-	დამოკიდებულია შედულების სამუშაოების მოცულობაზე			მეორადი გამოყენება ჩაბარდება ჯართის მიმღებ პუნქტებში	-
16 01 03	განადგურებას დაქვემდებარებული საბურავები	არა	-	8-12 ცალი	8-12 ცალი	8-12 ცალი	შემდგომი მართვისთვის გადაეცემა შპს „დამაკო“	-
13 02 06	ძრავისა და კბილანური გადაცემის კოლოფის სინთეტიკური ზეთები და სხვა ზეთოვანი ლუბრიკანტები	დიახ	H 6	0.04 მ ³	0.04მ ³	0.04 მ ³	შემდგომი მართვისთვის გადაეცემა შპს „მედიკალ ტექნოლოჯი“	-
18 01 03*	ნარჩენები, რომელთა შეგროვება და განადგურება ექვემდებარება სპეციალურ მოთხოვნებს ინფექციების გავრცელების პრევენციის მიზნით	დიახ	H 6	2 კგ	2 კგ	2 კგ	შემდგომი მართვისთვის გადაეცემა შპს „მედიკალ ტექნოლოჯი“	-

8.5 ნარჩენების მართვის პროცესის აღწერა

8.5.1 ნარჩენების პრევენციისა და აღდგენისთვის გათვალისწინებული ღონისძიებები

დაგეგმილი საქმიანობის განხორციელების პროცესში გათვალისწინებული იქნება ნარჩენების პრევენციის და აღდგენის შემდეგი სახის ღონისძიებები:

სადემონტაჟო და სამშენებლო სამუშაოების შესრულებისას:

- ნებისმიერი სახის სამშენებლო მასალა, ნივთები ან ნივთიერება ობიექტის ტერიტორიაზე შემოტანილი იქნება იმ რაოდენობით, რაც საჭიროა სამშენებლო სამუშაოების/ ტექნოლოგიური პროცესის სრულყოფილად წარმართვისათვის. ტერიტორიებზე მასალების ხანგრძლივი დროით დასაწყობება არ მოხდება;

- სამშენებლო მასალების, კონსტრუქციების, ტექნოლოგიური პროცესისათვის საჭირო ნივთების დიდი ნაწილი შემოტანილი იქნება მზა სახით (მაგ. ინერტული მასალები, ბეტონის ნარევი, ხე-ტყის მასალა და სხვ.);

- სამშენებლო მასალების, კონსტრუქციების, ტექნოლოგიური პროცესისათვის საჭირო ნივთების და ნივთიერებების შესყიდვისას უპირატესობა მიენიჭება გარემოსთვის უსაფრთხო და ხარისხიან პროდუქციას. გადამოწმდება პროდუქციის საერთაშორისო სტანდარტებთან შესაბამისობა (მაგ. გაკონტროლდება შემოსატან ნავთობპროდუქტებში მდგრადი ორგანულ დამაბინძურებლების PCB. არსებობა);

- უპირატესობა მიენიჭება ხელმეორედ გამოყენებად ან გადამუშავებად, ბიოლოგიურად დეგრადირებად ან გარემოსათვის უვნებლად დაშლად ნივთიერებებს, მასალებს და ქიმიურ ნაერთებს;

- მკაცრად გაკონტროლდება სამშენებლო დერეფნის საზღვრები, რათა სამუშაოები არ გაცდეს მონიშნულ ზონებს და ადგილი არ ქონდეს ინერტული და მცენარეული ნარჩენების დამატებით წარმოქმნას;

- წარმოქმნილი ნარჩენები შესაძლებლობისამებრ გამოყენებული იქნება ხელმეორედ (მაგ. ლითონის კონსტრუქციები, ტერიტორიაზე არსებული ნაყარი გრუნტი, პოლიეთილენის მასალები და სხვ.).

8.5.2 ნარჩენების სეპარირებული შეგროვება

საქმიანობის განხორციელების პროცესში ორგანიზებული და დანერგილი იქნება ნარჩენების სეპარირებული შეგროვების მეთოდი, მათი სახეობის და საშიშროების ტიპის მიხედვით:

- სამშენებლო მოედნებზე, ასევე ექსპლუატაციის ეტაპზე გამწმენდი ნაგებობის ტერიტორიაზე, შესაბამის უბანზე დაიდგმება ორ-ორი განსხვავებული ფერის პლასტმასის კონტეინერები, შესაბამისი წარწერებით:

- o ერთი მათგანი განკუთვნილი იქნება საყოფაცხოვრებო ნარჩენების შესაგროვებლად;

- o მეორე - ისეთი მყარი სახიფათო ნარჩენების შესაგროვებლად როგორცაა: საწმენდი საშუალებები, თხევადი მასისგან თავისუფალი წებოვანი მასალის ტარა, შედუღების ელექტროდები;

- ვადაგასული და მწყობრიდან გამოსული აკუმულატორები (ელექტროლიტისაგან

- ფერადი და შავი ლითონების ჯართი დაგროვდება ნარჩენების წარმოქმნის ადგილზე სპეციალურად გამოყოფილ მოედანზე;
- პოლიეთილენის ნარჩენები (შესაფუთი, ჰერმეტიზაციის მასალა, მილები და სხვ.). დაგროვდება წარმოქმნის ადგილზე, სპეციალურად გამოყოფილ მოედანზე;

აკრძალული იქნება:

- ნარჩენების წარმოქმნის ადგილზე ხანგრძლივი დაგროვება (1 კვირაზე მეტი ვადით);
- მყარი საყოფაცხოვრებო ნარჩენებისათვის განკუთვნილ კონტეინერებში სახიფათო ნარჩენების მოთავსება;
- თხევადი სახიფათო ნარჩენების შეგროვება და დასაწყობება ღია, ატმოსფერული ნალექებისგან დაუცველ ტერიტორიაზე;
- რეზინის ან სხვა ნარჩენების დაწვა;
- ზეთების, საპოხი მასალების, ელექტროლიტის გადაღვრა მდინარეში ან კანალიზაციის სისტემებში ჩაშვება;

8.5.3 ნარჩენების ტრანსპორტირების წესები

ნარჩენების ტრანსპორტირება განხორციელდება სანიტარიული და გარემოსდაცვითი წესების სრული დაცვით:

- ნარჩენების ჩატვირთვა/გადმოტვირთვა და ტრანსპორტირებასთან დაკავშირებული ყველა ოპერაცია მაქსიმალურად იქნება მექანიზირებული და ჰერმეტიული;
- ნარჩენების ჩატვირთვა სატრანსპორტო საშუალებებში მოხდება მათი ძარების ტევადობის შესაბამისად;
- დაუშვებელია ნარჩენების დაკარგვა და გაფანტვა ტრანსპორტირების დროს;
- ტრანსპორტირების დროს, თანმხლებ პირს ექნება შესაბამისი დოკუმენტი – „სახიფათო ნარჩენის გატანის მოთხოვნა“, რომელიც დამოწმებული უნდა იყოს ხელმძღვანელობის მიერ.
- სატრანსპორტო ოპერაციის დასრულებისთანავე ჩატარდება ავტოსატრანსპორტო საშუალების გაწმენდა, გარეცხვა და გაუვნებლობა (სატრანსპორტო საშუალებების გარეცხვა უნდა მოხდეს რეგიონში არსებულ ავტოსამრეცხაოებში, აკრძალულია მანქანების გარეცხვა მდინარეთა კალაპოტებში);
- ნარჩენების გადასატანად გამოყენებულ სატრანსპორტო საშუალებას უნდა ქონდეს გამაფრთხილებელი ნიშანი.

8.6 ნარჩენების დროებითი შენახვის მეთოდები და პირობები

საქმიანობის განხორციელების პროცესში წარმოქმნილი ნარჩენების დროებითი დასაწყობების უზნებისთვის გათვალისწინებული იქნება შემდეგი პირობების დაცვა:

- როგორც მშენებლობის, ასევე ექსპლუატაციის ეტაპზე სახიფათო ნარჩენების განთავსებისთვის მოეწყო სასაწყობე სათავსი (კონტეინერული ტიპის), შემდეგი მოთხოვნების დაცვით:

- o სათავსს ექნება სათანადო აღნიშვნა და დაცული იქნება ატმოსფერული ნალექების ზემოქმედებისა და უცხო პირების ხელყოფისაგან;

- o სათავსის იატაკი და კედლები მოპირკეთებული იქნება მყარი საფარით;

- o სათავსის ჭერი მოეწყობა ტენმდეგი მასალით;

- o სათავსი აღჭურვილი იქნება ხელსაბანით და ონკანით, წყალმიმღები ტრაპით;

- o ნარჩენების განთავსებისათვის მოეწყობა სტელაჟები და თაროები;

- o ნარჩენების განთავსდება მხოლოდ ჰერმეტიკულ ტარაში შეფუთულ მდგომარეობაში, რომელსაც ექნება სათანადო მარკირება.

ობიექტის ტერიტორიაზე ნარჩენების დროებითი დასაწყობების მოედნები შესაბამისობაში იქნება შემდეგ მოთხოვნებთან:

- მოედნის საფარი იქნება მყარი;

- მოედნის მთელ პერიმეტრზე მოეწყობა შემოღობვა და შემოზვინვა, რათა გამოირიცხოს მავნე ნივთიერებების მოხვედრა მდინარეში ან ნიადაგზე;

- მოედანს ექნება მოსახერხებელი მისასვლელი ავტოტრანსპორტისათვის;

- ნარჩენების ატმოსფერული ნალექების და ქარის ზემოქმედებისაგან დასაცავად გათვალისწინებული იქნება ეფექტური დაცვა (ფარდული, ნარჩენების განთავსება ტარაში, კონტეინერები და ა.შ.);

- მოედნების პერიმეტრზე გაკეთდება შესაბამისი აღნიშვნები და დაცული იქნება უცხო პირობის ხელყოფისაგან.

8.7 ნარჩენების დამუშავება/საბოლოო განთავსება

ცხრილში 8.2-ში მოცემული მონაცემები მოცემულია ნარჩენების მართვის კოდექსის I და II დანართების მიხედვით.

ნახაზი 8.2. ნარჩენების აღდგენის და განთავსების ოპერაციების კოდები

ნარჩენის კოდი	ნარჩენის დასახელება	სახიფათო (დიახ/არა)	აღდგენის ოპერაციის კოდი	განთავსების ოპერაციის კოდი
16 01 03	განადგურებას დაქვემდებარებული საბურავები	დიახ	R1	-
16 01 17	შავი ლითონები	დიახ	R4	-
16 01 18	ფერადი ლითონები			
20 03 01	შერეული მუნიციპალური ნარჩენები	არა	-	D1
15 02 02	აბსორბენტები, ფილტრის მასალები (ზეთის ფილტრების ჩათვლით, რომელიც არ არის განხილული სხვა კატეგორიაში), საწმენდი ნაჭრები და დამცავი ტანსაცმელი, რომელიც დაბინძურებულია საშიში ქიმიური ნივთიერებებით	დიახ	R9	D10
12 01 13	შედულებისას წარმოქმნილი ნარჩენი	არა	-	D1
13 02 06	ძრავისა და კბილანური გადაცემის კოლოფის სინთეტიკური ზეთები და სხვა ზეთოვანი ლუბრიკანტები	დიახ	R9	-
1801 03*	ნარჩენები, რომელთა შეგროვება და განადგურება ექვემდებარება სპეციალურ მოთხოვნებს ინფექციების გავრცელების პრევენციის მიზნით	დიახ	R9	-

8.8. ნარჩენებთან უსაფრთხო მოპყრობის ზოგადი მოთხოვნები

- პერსონალს, რომელიც დაკავებულია ნარჩენების მართვის სფეროში (შეგროვება, შენახვა, ტრანსპორტირება, მიღება/ჩაბარება) გავლილი ექნება შესაბამისი სწავლება შრომის დაცვის და პროფესიული უსაფრთხოების საკითხებში;
- პერსონალი უზრუნველყოფილი იქნება სპეცტანსაცმლით, ფეხსაცმლით და ინდივიდუალური დაცვის საშუალებებით. საჭიროების შემთხვევაში პერსონალის ტანსაცმელი ექვემდებარება სპეციალურ დამუშავებას, განსაკუთრებით სახიფათო ნარჩენებთან დაკავშირებულ ოპერაციების შესრულების შემდეგ;
- პერსონალს უნდა შეეძლოს პირველადი დახმარების აღმოჩენა მოწამვლის ან ტრავმირების შემთხვევაში ნარჩენებთან მუშაობის დროს;
- სამუშაოზე არ დაიშვება პირი, რომელსაც არ აქვს გავლილი შესაბამისი მომზადება, არა აქვს სპეცტანსაცმელი, ასევე ავადმყოფობის ნიშნების არსებობის შემთხვევაში;
- ნარჩენების შეგროვების ადგილზე დაუშვებელია დადგენილ ნორმაზე მეტი რაოდენობის ნარჩენების განთავსება. დაუშვებელია ნარჩენების განთავსება ნაპერწკალ-და სითბო წარმომქმნელ წყაროებთან ახლოს;
- ნარჩენების რამდენიმე სახის ერთად განთავსების დროს გათვალისწინებული იქნება მათი შეთავსებადობა;
- ნარჩენების დაგროვების ადგილებში დაუშვებელია უცხო საგნების, პირადი ტანსაცმლის, სპეცტანსაცმლის, ინდ. დაცვის საშუალებების შენახვა, ასევე სასტიკად იკრძალება საკვების მიღება;
- ნარჩენებთან მუშაობის დროს საჭიროა პირადი ჰიგიენის წესების მკაცრი დაცვა, მუშაობის დასრულების შემდეგ აუცილებელია ხელების დაბანვა;
- მოწამვლის ნიშნების შემთხვევაში, სამუშაო უნდა შეწყდეს და პირმა უნდა მიმართოს უახლოეს სამედიცინო პუნქტს და შეატყობინოს ამ შემთხვევაზე სტრუქტურული ერთეულის ხელმძღვანელობას.
- ხანძარსა და სახიფათო ნარჩენების შეგროვების ადგილები იქნება ხანძარქრობის საშუალებებით. ამ სახის ნარჩენების განთავსების ადგილებში სასტიკად იკრძალება მოწვევა და ღია ცეცხლით სარგებლობა;
- პერსონალმა უნდა იცოდეს ნარჩენების თვისებები და ხანძარქრობის წესები. ცეცხლმოკიდებული ადვილად აალებადი ან საწვავი სითხეების ჩაქრობა შესაძლებელია ცეცხლსაქრობის, ქვიშის ან აზბესტის ქსოვილის საშუალებით;
- ცეცხლმოკიდებული გამხსნელების ჩაქრობა წყლით დაუშვებელია.

8.9 ნარჩენებზე კონტროლის მეთოდები

როგორც მშენებლობის, ასევე ექსპლუატაციის ეტაპზე გამოყოფილი იქნება სათანადო მომზადების მქონე პერსონალი, რომელსაც პერიოდულად ჩაუტარდება სწავლება და ტესტირება. აღნიშნული პერსონალი აწარმოებს შესაბამის ჟურნალს, სადაც გაკეთდება შესაბამისი ჩანაწერები. წარმოქმნილი, დაგროვილი და გატანილი ნარჩენების მოცულობა დოკუმენტურად იქნება დადასტურებული.

ნარჩენების მართვაზე პასუხისმგებელი პირის სისტემატურად გააკონტროლებს:

- ნარჩენების შესაგროვებელი ტარის ვარგისიანობას;
- ტარაზე მარკირების არსებობას;
- ნარჩენების დროებითი განთავსების მოედნების/სათავსის მდგომარეობას;
- დაგროვილი ნარჩენების რაოდენობას და დადგენილი ნორმატივთან შესაბამისობას;
- ნარჩენების სტრუქტურული ერთეულის ტერიტორიიდან გატანის პერიოდულობის დაცვას;

• ეკოლოგიური უსაფრთხოების და უსაფრთხოების ტექნიკის დაცვის მოთხოვნების შესრულებას.

„სახეობებისა და მახასიათებლების მიხედვით ნარჩენების ნუსხის განსაზღვრისა და კლასიფიკაციის შესახებ“ ტექნიკური რეგლამენტის მოთხოვნების მიხედვით - ნარჩენების წარმომქმნელი ვალდებულია, საქართველოს გარემოსა და ბუნებრივი რესურსების დაცვის სამინისტროში წარადგინოს ნარჩენების პირველადი ინვენტარიზაციის დოკუმენტი ელექტრონული ფორმით, სამინისტროს ოფიციალური ვებგვერდის – www.moe.gov.ge მეშვეობით. გამომდინარე აღნიშნულიდან ნარჩენების მართვაზე პასუხისმგებელი პირი ნარჩენების პირველადი ინვენტარიზაციის დოკუმენტს წარადგენს შემდეგი ფორმით:

ნარჩენების პირველადი ინვენტარიზაცია

ნაწილი 1

ინფორმაცია ნარჩენების წარმომქმნელის შესახებ

კომპანია

(დასახელება, რეგისტრაციის ნომერი)

წარმომადგენელი.....

(სახელი, პოზიცია, საკონტაქტო ინფორმაცია)

იურიდიული მისამართი.....

(რეგიონი, მუნიციპალიტეტი, ქალაქი, ქუჩა, ტელეფონის ნომერი, ფაქსი ელექტრონული ფოსტა)

ნარჩენების წარმოქმნის ადგილმდებარეობა.....

(რეგიონი, მუნიციპალიტეტი, ქალაქი, ქუჩა, ტელეფონის ნომერი, ფაქსი ელექტრონული ფოსტა)

საკონტაქტო პირი ნარჩენების წარმოქმნის ობიექტზე

.....

(სახელი, პოზიცია, საკონტაქტო ინფორმაცია)

ნარჩენების წარმომქმნელის საქმიანობის მოკლე აღწერა

.....

ნარჩენის მოკლე აღწერა

ნაწილი 2

ობიექტზე წარმოქმნილი ნარჩენების წესება

ნარჩენის კოდი	ნარჩენის დასახელება	სახიფათო (დიახ/არა)	სახიფათოობის მახასიათებელი	განთავსების/აღდგენის ოპერაციები	ბაზელის კონვენციის კოდი (Y)

9. ნარჩენი (კუმულატიური) ზეგავლენის კონტროლისა და მონიტორინგის მეთოდები

კუმულაციური ზემოქმედების შეფასების მთავარი მიზანია, პროექტის განხორციელებით მოსალოდნელი ზემოქმედების ისეთი სახეების იდენტიფიცირება, რომლებიც როგორც ცალკე აღებული, არ იქნება მასშტაბური ხასიათის, მაგრამ სხვა - არსებული, მიმდინარე თუ პერსპექტიული პროექტების განხორციელებით მოსალოდნელ, მსგავსი სახის ზემოქმედებასთან ერთად, გაცილებით მაღალი და საგულისხმო

კუმულაციური ზემოქმედების შეფასების მთავარი მიზანია, პროექტის განხორციელებით მოსალოდნელი ზემოქმედების ისეთი სახეების იდენტიფიცირება, რომლებიც როგორც ცალკე აღებული, არ იქნება მასშტაბური ხასიათის, მაგრამ სხვა - არსებული, მიმდინარე თუ პერსპექტიული პროექტების განხორციელებით მოსალოდნელ, მსგავსი სახის ზემოქმედებასთან ერთად, გაცილებით მაღალი და საგულისხმო უარყოფითი ან დადებითი შედეგების მომტანია.

საწარმოს ექსპლუატაციის პროცესში, საქმიანობის სპეციფიკიდან და განთავსების ადგილიდან გამომდინარე, კუმულაციური ზემოქმედების ერთადერთ საგულისხმო სახედ უნდა მივიჩნიოთ ატმოსფერულ ჰაერზე ზემოქმედება და ხმაურის გავრცელება. კერძოდ, საწარმოს და მის მიმდებარედ არსებული საწარმოების ერთდროული ფუნქციონირების შედეგად გამოწვეული ხმაურის ჯამური ზეგავლენა გარემოს სხვადასხვა რეცეპტორებზე.

თუმცა როგორც აღნიშნულია, საწარმოს მიმდებარე ტერიტორიაზე მდებარეობს შპს „გაბი“-ს საკუთრებაში არსებული ინერტული მასალების სამსხვრევ-დამახარისხებელი დანადგარი და სასაქონლო ბეტონის წარმოების დანადგარი და აქედან გამომდინარე კუმულაციური ზემოქმედება ხმაურის დონეზე მათი გათვალისწინებით არ იქნება დასაშვებ დონეზე მაღალი.

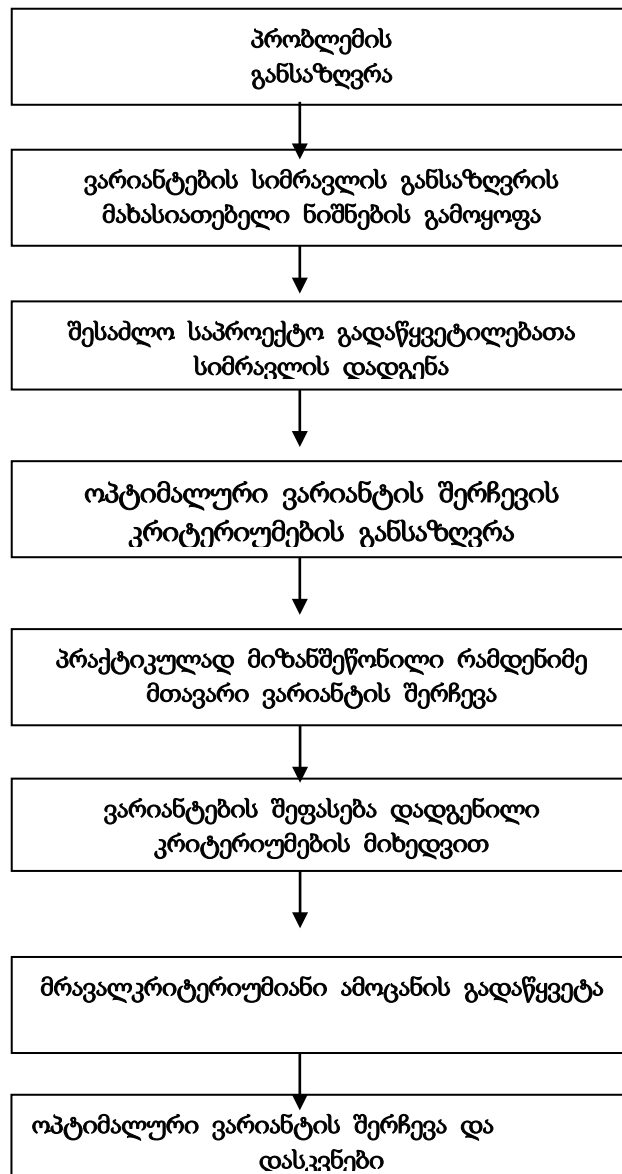
ასევე გარემოს სხვა კომპონენტების მიმართ, კერძოდ ატმოსფერულ ჰაერზე, კუმულაციური ზემოქმედება მოსალოდნელია სამრეწველო ზონაში არსებული საამშენებლო მასალების წარმოების ქარხნებიდან.

ატმოსფერული ჰარში მავნე ნივთიერებების მიწისპირა კონცენტრაციების ანგარიშისას გამოყენებული იქნება კანონმდებლობით გათვალისწინებული ფონური მახასიათებლები რომელიც ეთანადება 0-10 ათასი მოსახლეობის რიცხოვნობის სიდიდეს და მის სიახლოვეს არსებული საამშენებლო მასალების წარმოების დანადგარებიდან გაფრქვევის ინტენსივობები.

10. პროექტის ალტერნატიული ვარიანტები

10.1. პროექტის განხორციელების ალტერნატიული ვარიანტების ანალიზი

საქმიანობის გარემოზე ზემოქმედების შესწავლისა და შესაძლო გავლენის შეფასებისათვის აუცილებელია დეტალურად იქნეს განხილული ზემოქმედების ქვეშ მოქცეული გარემოს არსებული მდგომარეობა. აღნიშნული მოთხოვნის დაცვა უნდა განხორციელდეს ნორმატიული და საკანონმდებლო ბაზის საფუძველზე და ეყრდნობოდეს სარწმუნო (რეპრეზენტატულ) მონაცემებს. ამ მიმართულებით მნიშვნელოვანია მრავალმხრივი და ერთმანეთთან დაკავშირებული ეკოლოგიური ფაქტორების ანალიზის ჩატარება, ამასთან ერთად, “გარემოზე ზემოქმედების შეფასების შესახებ” დებულების თანახმად, შესაძლებელია პროექტის განხორციელების ალტერნატიული ვარიანტების ანალიზი, ვარიანტების შერჩევისა და ახალი ვარიანტების ფორმირების აღწერა. ამ პროცესში გამოიყენება გადაწყვეტილების მიღების თეორიისა და სისტემური ანალიზის ზოგადი სქემა, რაც გულისხმობს შემდეგი თანმიმდევრული ეტაპების განხორციელებას. (იხ. ნახაზი 10.1).



ნახ. 10.1 ალტერნატიული ვარიანტების სისტემური ანალიზის ზოგადი სქემა

პროექტის ალტერნატიული ვარიანტების ანალიზი, როგორც წესი, გულისხმობს:

- ა) ეგრეთწოდებული “ნულოვანი ვარიანტის” (სცენარი პროექტის გარეშე) შეფასებას;
- ბ) ძირითადი ვარიანტის აღწერას;
- გ) ერთი ან რამდენიმე ალტერნატიული ვარიანტის აღწერას.

ვარიანტების სიმრავლის დასადგენად გამოიყენება ალტერნატივების შემდეგი დამახასიათებელი ნიშნები:

- პროექტის ადგილმდებარეობა;
- ტექნოლოგიური პროცესი და გამოყენებული დანადგარების ტიპი.

ოპტიმალური ვარიანტის შერჩევის კრიტერიუმად მიღებულია:

- ა) გარემოსდაცვით სტანდარტებთან შესაბამისობის მახასიათებლები;
- ბ) ტექნიკურად განხორციელებადობის კრიტერიუმები;
- გ) სოციალური და ეკონომიკური მახასიათებლები.

ამრიგად, დაგეგმილი საქმიანობის განხორციელების ალტერნატიული ვარიანტების შერჩევის ზოგადი მოთხოვნები და კრიტერიუმები საკმაოდ მრავალფეროვანია და გარკვეულწილად დამოკიდებულია ინვესტორის მიერ ჩატარებულ ორგანიზაციულ ღონისძიებებზე.

10.2. არაქმედების ალტერნატიული ვარიანტი

ეკონომიკური თვალსაზრისით საქმიანობა განეკუთვნება ქვეყნისათვის პრიორიტეტულ მიმართულებას.

საწარმოს ექსპლუატაციის შეწყვეტა თავიდან აგვაცილებდა ბუნებრივ და სოციალურ გარემოზე ყველა შესაძლო ზემოქმედებას, რომელიც დაკავშირებულია ასფალტბეტონის საწარმოს მუშაობასთან, მაგრამ ეს დაკავშირებული იქნება ქვეყნის ერთ-ერთ პრიორიტეტულ მიმართულებას - ინფრასტრუქტურის განვითარებისათვის ერთ-ერთი ძირითადი მიმართულების - ინფრასტრუქტურის განვითარების, გზების მშენებლობაზე უარის თქმა ან შეჩერება, რადგან ასფალტი წარმოადგენს გზების მშენებლობისათვის მთავარ პროდუქტს. მოწესრიგებული გზები წარმოადგენს რეგიონის ინფრასტრუქტურის განვითარების ერთ-ერთ მთავარ მიმართულებას. გარდა აღნიშნულისა არ მოხდება ქვეყანაში ახალი სამუშაო ადგილების შექმნა, რაც მეტად არასასურველი შედეგის მომტანია, რადგან ასევე ახალი სამუშაო ადგილების შექმნა ქვეყნისთვის წარმოადგენს ერთ-ერთ პრიორიტეტულ მიმართულებას. ამიტომაც არაქმედების ალტერნატივა მიუღებელია.

აღნიშნული ტიპის საწარმოსათვის შერჩეული ტერიტორია წარმოადგენს ხელსაყრელ ადგილს ასფალტის წარმოებისათვის, რადგან აღნიშნული ტერიტორია წარმოადგენს სამრეწველო ზონას. აღნიშნულ ტერიტორიაზე არსებობს ყველა ის ინფრასტრუქტურა (დენი, წყალი, გზა), რაც საჭიროა ასეთი ტიპის საწარმოებისათვის. საწარმოს განთავსების ტერიტორიის ადგილმდებარეობა განსაზღვრავს ნედლეულის, საწარმოო ნარჩენების და მზა პროდუქციის ტრანსპორტირების ხარჯების ოპტიმიზაციის შესაძლებლობას. საწარმოსათვის შერჩეული ტერიტორია წარმოადგენს შპს „გაბი“-ს

საკუთრებას და მისგან უახლოესი დასახლებული პუნქტი დაშორებულია 260 მეტრით. ყოველივე აქედან გამომდინარე, არ მომხდარა სხვა ალტერნატიული ადგილების შერჩევა.

ასფალტ-ბეტონის საწარმოს არაქმედების ალტერნატივა, გულისხმობს საწარმოს ამოქმედების გადაწყვეტილების გაუქმებას ან მის ლიკვიდაციას, რითაც თავიდან ავიცილებთ საწარმოს მოწყობითა და ფუნქციონირებით გამოწვეულ გარემოზე მოსალოდნელ ყველა ნეგატიურ ზემოქმედებას.

ამავე დროს, საწარმოს გაუქმებას მოჰყვება ბევრი არასასურველი უარყოფითი შედეგი:

- ✓ საწარმოს ბიზნეს-გეგმის გათვალისწინებით მოხდება 9 ადამიანის დასაქმება. რაიონის მძიმე ეკონომიკური მდგომარეობა და სამუშაო ადგილების მწვავე დეფიციტია, არაქმედების ალტერნატივის შემთხვევაში აღარ შეიქმნება ადგილობრივი მოსახლეობისთვის სამუშაო ადგილები რაც უარყოფითად აისახება რეგიონის მაცხოვრებლების ეკონომიკური მდგომარეობაზე; (ასევე შპს „მშენებელი 2019“ რეგიონში საგზაო სამუშაოების შესრულების პროცესში სეზონურად ასაქმებს 35-45 კაცს.)

- ✓ ასფალტ-ბეტონი ხმარდება რეგიონში ადგილობრივი გზების კეთილმოწყობას. არაქმედების ალტერნატივით კიდევ ერთი უარყოფითი ზეგავლენაა მოსალოდნელი ადგილობრივი ინფრასტრუქტურის განვითარებისათვის, რისი განუვითარებლობაც თავის მხრივ მრავალი დარგის განვითარებას შეუშლის ხელს, რაც საბოლოო ჯამში სოციალურ-ეკონომიკურ გარემოზე აისახება მომავალში;

- ✓ შპს „მშენებელი 2019“ -ის, ასფალტ-ბეტონის საწარმო, ადგილმდებარეობის გამო, სტრატეგიულ ობიექტად ითვლება. პროექტის განუხორციელებლობის შემთხვევაში ნეგატიურ გავლენას იქონიებს გზების მშენებლობის პროცესზე.

- ✓ არსებული საწარმოო ობიექტების დემონტაჟის პროცესში წარმოიქმნილი ნარჩენები მოითხოვს შესაბამის განთავსება-უტილიზაციას, რაც დამატებით ხარჯებთან და გარემოზენეგატიური ზემოქმედების გაზრდასთან არის დაკავშირებული.

- ✓ არსებული საწარმოს დემონტაჟის შემდეგ, აუცილებელი იქნება ტექნოგენური ტერიტორიის ნიადაგის საფარის აღდგენა-რეკულტივაცია, რაც დამატებით რესურსებთან და ხარჯებთან არის დაკავშირებული.

ზემოთხსენებულიდან ჩანს, რომ საწარმოს ამუშავებას ბევრი დადებითი ზემოქმედება მოყვება და უარყოფითად არ უნდა შეფასდეს.

10.3. მტვერგამჭმენდი სისტემის ალტერნატიული ვარიანტები

საგულსხმოა ის ფაქტი, რომ მეწარმეს მიერ შერჩეული ასფალტის დანადგარი მთლიანად აკმაყოფილებს როგორც საქართველოს ასევე ევროკავშირში დადგენილ მოთხოვნებს.

დღეისობით მსოფლიოში გამოყოფილი მტვრის დასაჭერად ყველაზე ეფექტურ მტვერდამჭერ სისტემად ითვლება სახელოებიანი ფილტრები, რომლის ეფექტურობა აღწევს 99.9 %-ს. ასევე ასფალტის ქარხნებში თანამედროვე მტვერდამჭერ სისტემებად ითვლება კომბინირებული სისტემები, მშრალი მტვერდამჭერი სისტემა - ჯგუფური

ციკლონი და მეორე ეტაპი სველი მტვერდამჭერი სისტემა - ვენტური სკრუბერი, რომელთა ჯამური ეფექტურობა თითქმის არანაკლებია, ვიდრე სახელოებიანი ფილტრი.

ამ ორი მტვერდამჭერი სისტემიდან ეკონომიური თვალსაზრისით მომგებიანია მეორე ვარიანტი, როგორც ღირებულების თვალსაზრისით, ასევე მათი მუშაობისას გაწეული ხარჯების თვალსაზრისით.

კერძოდ ასფალტის ქარხნიდან გამოყოფილი აირმტვერნარევი სავენტილაციო მილების საშუალებით მიერთებული იქნება მტვერდამჭერ სისტემასთან, პირდაპირი დინების ღერძული ციკლონი, ჯგუფური ციკლონი (4 ცალი) CIH-40 და დარტყმით-ინერციული ქმედების სველი მტვერდამჭერი, რომლების ჯამური ეფექტურობა ტოლია 99 %-ის და მათგან გამომავალი აირმტვერნარევი მტვრის კონცენტრაცია არ აღემატება 0,371 გ/მ³-ში. საიდანაც შემდგომ 19.4 მეტრი სიმაღლის და 0.8 მ დიამეტრის მილით გაიფრქვევა ატმოსფეროში.

ყოველივე აქედან გამომდინარე საწარმოს დაპროექტის პერიოდში შერჩეული იქნა ზემოთ აღნიშნული ფირმის მტვერდამჭერი სისტემა და რომელიც უკვე ფუნქციონირებს საწარმოში და რომელსაც გააჩნია მტვრის დაჭერის მაღალი ეფექტურობა. აქედან გამომდინარე სხვა მტვერდამჭერი სისტემის შერჩევის სხვა ალტერნატივების განხილვის საკითხი არ დამდგარა.

10.4. ტექნოლოგიური ალტერნატივები

როგორც წინამდებარე ანგარიშშია მოცემული, საწარმოში დადგმულია DC-158 სტაციონალური ასფალტის ქარხანა, რომლის სიმძლავრეა 56 ტ/სთ-ში ასფალტის წარმოება და ის იმუშავებს ბუნებრივ აირზე და მისი ხარჯი საათში ტოლი იქნება 672 მ³ რომელიც მთლიანად აკმაყოფილებს თანამედროვე მოთხოვნებს.

აღნიშნული ტიპის ქარხნები ასევე მუშაობენ მაზუთის საწვავზე, მაგრამ მეწარმის მიერ გადაწყდა ეკოლოგიურად უფრო სუფთა საწვავის გამოყენება - ბუნებრივი აირის.

თხევადი საწვავის გამოყენებისას საწარმოს ტერიტორიაზე წარმოქმნილი სანიაღვრე წყლების დაბინძურების რისკფაქტორი არსებობს, ხოლო ბუნებრივი აირის გამოყენებისა პრაქტიკულად არ არსებობს. კერძოდ თხევადი საწვავის (მაზუთის) გამოყენებისას ასეთი რისკფაქტორები უფრო მაღალია, კერძოდ სანიაღვრე წყლების დაბინძურება ნახშირწყალბადებით, რომლებიც მოითხოვს აუცილებლად გაწმენდას, რომ ჩაშვება შესაძლებელი იყოს სანიაღვრე კანალიზაციაში ან ღია ტერიტორიებზე, რომლის გაწმენდისათვის აუცილებელი იქნება ნავთობდამჭერის მოწყობა, რომლის მშენებლობა და ექსპლოატაცია დაკავშირებულია დამატებით ხარჯებთან.

ყოველივე საწარმოში ზემოთჩამოთვლილი ტექნოლოგია მინიმუმამდე ამცირებს გარემოზე ზემოქმედებას და ის ეკოლოგიურად შეესაბამება ქვეყანაში და ევროკავშირში მიღებულ ნორმებს.

ყოველივე ზემოთ აღწერილი ტექნოლოგიიდან გამომდინარე საწარმოში არ დამდგარა საკითხი სხვა ახალი ალტერნატიული ტექნოლოგიების დანერგვის.

10.5. საწარმოს სიმძლავრეების ალტერნატივები

ასფალტ-ბეტონის საწარმოო დანადგარის სიმძლავრე, ფაქტიური წარმადობის მიხედვით შეადგენს 56 ტ/სთ. საწარმოს სამუშაო დრო წელიწადში განისაზღვრება 200 დღით და 1600 სთ-ით (8-სთ/დღ).

ასფალტ-ბეტონი, მისი ფიზიკურ-ქიმიური თვისებებიდან გამომდინარე, გამოიყენება ცხელ, ახლად დამზადებულ მდგომარეობაში; ამიტომ, საწარმო მუდმივად სრული სიმძლავრით ვერ იმუშავებს, მწარმოებლურობის შემცირება-გაზრდის ალტერნატივები დამოკიდებული იქნება დამკვეთის მოთხოვნაზე, რეგიონში საგზაო-სამშენებლო სამუშაოების მოცულობების შესაბამისად.

საწარმოს მუშაობის სრული დატვირთვა შესაძლებელია რეგიონში საგზაო-სამშენებლო სამუშაოების გააქტიურების შემთხვევაში. ამ დროს, შესაძლებელია სამუშაო დღეთა რაოდენობის გაზრდა და ორცვლიან ან სამცვლიან სამუშაო რეჟიმში გადასვლა, რაც მნიშვნელოვნად გაზრდის წარმოების მოცულობას.

შესაბამისი გარემოსდაცვითი ღონისძიებების გატარების შემთხვევაში (მათ შორის ძირითადია ატმოსფერულ ჰაერში მავნე ნივთიერებათა ემისიები კონტროლი) წარმოების მოცულობის ზრდა არ იქნება დაკავშირებული გარემოსა და მოსახლეობის ჯანმრთელობაზე მნიშვნელოვან ზემოქმედებასთან.

წარმოების მოცულობის ზრდა დაკავშირებული იქნება მნიშვნელოვან დადებით სოციალურ ეფექტთან, კერძოდ, დამატებითი მუშახელის დასაქმებასა და მოსახლეობის სოციალურ-ეკონომიკური მდგომარეობის გაუმჯობესებასთან.

10.6. ტერიტორიის შერჩევის ალტერნატივები

ასფალტ-ბეტონის დანადგარის მონტაჟი განხორციელდა შპს „გაბი“-ს იჯარით აღებულ ტერიტორიაზე 2017 წლის პირველ ნახევარში. აღნიშნული ქარხანა არ ფუნქციონირებდა, რადგან მას არ გააჩნდა შესაბამისი გარემოზე ზემოქმედების ნებართვა. შპს „მშენებელი 2019“-მა გადაწყვიტა შესაბამისი ნებართვის აღება (გარემოსდაცვითი გადაწყვეტილება), რომლის შემდგომ დაიგეგმა მისი ფუნქციონირების დაწყება.

აღნიშნული ტერიტორიაზე მისი ფუნქციონირების დაწყების უპირატესობა განაპირობა შპს „გაბი“-ს დაქვემდებარებაში არსებულმა ინერტული მასალების წარმოების საწარმომ, რომელიც მდებარეობს მის უშუალო სიახლოვეს. ასევე აღნიშნულ ტერიტორიაზე არსებობს ყველა ის ინფრასტრუქტურა (დენი, ბუნებრივი აირი, წყალი და სხვა), რომელიც საჭიროა ასფალტის ქარხნის ფუნქციონირებისათვის.

საწარმოს ტერიტორიაზე ინერტული მასალების არსებობა მნიშვნელოვნად შეამცირებს გარემოზე დატვირთვას, კერძოდ ინერტული მასალების არსებობა შეამცირებს ავტოტრანსპორტის მოძრაობის სიხშირეს

ასევე საწარმოს აღდგენის აუცილებლობა განაპირობა როგორც ადგილობრივი, ასევე სატრანსპორტო საავტომობილო გზების მშენებლობამ და რემონტმა.

დასკვნა-საწარმოს სხვა ტერიტორიაზე განთავსება მიზანშეწონილი არ არის და განთავსების უკეთესი ალტერნეტივა არ გააჩნია.

11. გარემოზე დადგენილ ზემოქმედებათა ფაქტორების შედეგად მიღებული “გარემოს მოსალოდნელი მდგომარეობის” პროგნოზი

მოცემული გარემოსდაცვითი დამასაბუთებელი დოკუმენტაციის შედგენისას შესწავლილია, გამოვლენილია და აღწერილია ინვესტორის მიერ დაგეგმილი საქმიანობის პირდაპირი და არაპირდაპირი ზეგავლენა ადამიანის ჯანმრთელობაზე და მისი საქმიანობის უსაფრთხოებაზე. აგრეთვე გარემოს ძირითად კომპონენტებზე - ატმოსფერულ ჰაერზე, ნიადაგზე, წყლის ობიექტებზე, კლიმატზე, მინიშნებულია განხილული საკითხის დამოკიდებულება სოციალურ და ეკონომიკურ ფაქტორებზე. საქმიანობა მიკუთვნებულია იმ კატეგორიას, რომლებიც საჭიროებენ გარემოზე ზემოქმედების ნებართვას. განხილული საწარმოო ობიექტის საქმიანობის გარემოზე ზემოქმედების ხარისხობრივი შეფასება სხვადასხვა კატეგორიის რეცეპტორებზე და ეკოსისტემის კომპონენტებზე მოცემულია ცხრილ 11.1-ში

წარმოდგენილი მასალები მიუთითებენ, რომ განხილული საწარმოო ობიექტის მუშაობისას, ემისიის წყაროებიდან ატმოსფერულ ჰაერში მავნე ნივთიერებათა გამოფრქვევის შედეგად მათი გაბნევით დამყარებული მავნე ნივთიერებათა ატმოსფერული კონცენტრაციები ნაკლებია მათსავე სანიტარული ნორმებით დასაშვებ კონცენტრაციებზე, ამიტომ ამ წყაროებიდან ატმოსფერულ გაფრქვევათა შემდგომი შემცირება არაა აუცილებლობით ნაკარნახევი.

ცხრილი 11.1.

გზშ-ს ხარისხობრივი მახასიათებლები

№	ცალკეული კომპონენტები, ფაქტორები	გავლენის მამტაბი	შენიშვნა
1	2	3	4
1	ადამიანის ჯანმრთელობა და უსაფრთხოება	უმნიშვნელო	
2	ბუნებრივი გარემო: მცენარეული საფარი ცხოველთა სამყარო ნიადაგი ატმოსფერული ჰაერი წყლის ობიექტები კლიმატი ლანშაპტი ეკოსისტემები	- - - - გასათვალისწინებელი უმნიშვნელო უმნიშვნელო - - -	
3	ისტორიული ძეგლები	-	
4	სოციალური და ეკონომიკური	დადებითი	

12. საქმიანობის გარემოსდაცვითი მენეჯმენტის და მონიტორინგის გეგმა

როგორც გზშ-ის ანგარიშის წინა თავებშია აღნიშნული, საქმიანობის პროცესში არსებობს გარკვეული სახის ზემოქმედების რისკები გარემოს ზოგიერთ რეცეპტორზე. უარყოფითი ზემოქმედებების ხასიათის და მნიშვნელოვნების შემცირების ერთერთი წინაპირობაა მიმდინარე სამუშაოების სწორი მართვა (მენეჯმენტი) მკაცრი მეთვალყურეობის (მონიტორინგის) პირობებში.

გარემოსდაცვითი მენეჯმენტის გეგმის მიზანია უზრუნველყოს დაგეგმილი საქმიანობის შესაბამისობა გარემოსდაცვითი კანონმდებლობის მოთხოვნებთან. გეგმა განსაზღვრავს შემარბილებელ, მონიტორინგის და ინსტიტუციონალურ ღონისძიებებს, რომელიც უნდა გატარდეს საქმიანობის გარემოზე მოსალოდნელი უარყოფითი ზემოქმედების თავიდან აცილების ან შესუსტებისთვის და განსაზღვრავს შესაბამისი ღონისძიებების გატარებისთვის საჭირო ქმედებებს.

გარემოსდაცვითი მონიტორინგის ორგანიზაცია

გარემოსდაცვითი საქმიანობის ერთ-ერთ სტრატეგიულ მიმართულებას განეკუთვნება გარემოს მდგომარეობის მონიტორინგი, რომელიც ითვალისწინებს გარემოს მდგომარეობაზე დაკვირვებას და მოპოვებული მონაცემების ანალიზს, რაც საშუალებას იძლევა პროგნოზირებადი გახდეს გარემოს ცვლილება ნებისმიერი სამეურნეო საქმიანობის განხორციელების შემთხვევაში. გარემოს მდგომარეობის მონიტორინგი გულისხმობს გარემოს დაბინძურების წყაროთა დადგენას და ამ წყაროებიდან მავნე ნივთიერებათა გარემოში გამოყოფის მახასიათებლების განსაზღვრას. აგრეთვე პროექტით გათვალისწინებული, მავნე ნივთიერებების გარემოში ზღვრულად დასაშვები გამოყოფის (ატმოსფეროში გამოფრქვევის, წყლის ობიექტებში ჩაშვების) გადამეტების შემთხვევაში - გაფრთხილებას და სათანადო ორგანიზაციული ღონისძიებების გატარების რეკომენდაციების შემუშავებას. ქვეყანაში ატმოსფერული ჰაერის მდგომარეობის შეფასება ქვეყანაში დანერგილი დაკვირვებების სისტემის მეშვეობით. ამ სისტემის სტაციონალური პოსტის დანიშნულებაა – რეგულარული, უწყვეტი რეგისტრაცია აწარმოოს ატმოსფერული ჰაერის მდგომარეობის შესახებ (მათ შორის, ძირითადად ჰაერში გოგირდის ორჟანგის, ნახშირჟანგის, აზოტის ჟანგეულებისა და ნახშირწყალბადების მახასიათებელთა დაფიქსირებით. აგრეთვე საჭიროების შემთხვევაში - სინჯების აღებით სხვა მავნე ნივთიერებათა რაოდენობრივი სიდიდეების ატმოსფერულ ჰაერში განსასაზღვრავად).

მონიტორინგის სისტემაში განსაკუთრებული როლი ენიჭება თვითმონიტორინგის ორგანიზაციას. განხილული საწარმოო ობიექტის დაბინძურების გამოყოფის წყაროებზე განხორციელდეს ატმოსფერული ჰაერის დაბინძურების წყაროებზე სისტემატური კონტროლის უზრუნველყოფა. თვითმონიტორინგის ასეთი სისტემა საშუალებას იძლევა ოპერატიულად განისაზღვროს ატმოსფერულ ჰაერში მავნე ნივთიერებების ემისიის მოცულობები და სახეები.

მოცემულ დოკუმენტაციაში დადგენილი, საწარმოო ობიექტის ფუნქციონირებით გარემოს დამაბინძურებელი ნივთიერებების ჩამონათვალის გათვალისწინებით, თვითმონიტორინგულ ქსელში ჩართვას ექვემდებარება: **არაორგანული მტვერი, აზოტის ორჟანგი, ნახშირორჟანგი და ნახშირწყალბადები.**

მონიტორინგის გეგმაში ასევე მიზანშეწონილია, რომ მავნე ნივთიერებათა ემისიების განსაზღვრის ერთ-ერთ წერტილად აღებულ იქნეს უახლოესი დასახლებული პუნქტი.

გარემოს მდგომარეობის თვითმონიტორინგი და ზემოქმედების შეფასების მეთოდები

საქართველოს კანონები "გარემოს დაცვის ჰესახებ" "წყლის დაცვის ჩესახებ" "ატმოსფერული ჰაერის დაცვის შესახებ" და საქართველოს მთავრობის დადგენილება №413 - დაბინძურების სტაციონარული წყაროებიდან მავნე ნივთიერებათა გაფრქვევების თვითმონიტორინგის და ანგარიშების წარმოების ტექნიკური რეგლამენტის დამტკიცების თაობაზე აწესებენ შესაბამის მოთხოვნებს დაბინძურების წყაროებიდან მავნე ნივთიერებათა თვითმონიტორინგის წარმოებაზე, რომლის მიხედვითაც ამ ნაწილში, საწარმოო ობიექტის მიერ გარემოში გამოყოფილი მავნე ნივთიერებების მახასიათებელთა გაზომვის (შეფასების), აღრიცხვის და ანგარიშების წარმოების ვალდებულებები დაკისრებული აქვს საქმიანობის სუბიექტს.

საწარმოში ატმოსფერული ჰაერის დაცვის ღონისძიებათა დაგეგმვა და მონიტორინგის ორგანიზაცია

ატმოსფერული ჰაერის დაცვის თვითმონიტორინგის რეგლამენტის სამართლებრივი საფუძველია საქართველოს მთავრობის მიერ დამტკიცებული ინსტრუქცია "დაბინძურების სტაციონარული წყაროებიდან მავნე ნივთიერებების გაფრქვევების თვითმონიტორინგის და ანგარიშების წარმოების წესების შესახებ". ეს ინსტრუქცია არეგულირებს სამართლებრივ ურთიერთობებს საქართველოს გარემოს დაცვის სამინისტროსა ფიზიკურ და იურიდიულ (საკუთრების და ორგანიზაციულ სამართლებრივი ფორმის მიუხედავად) პირებს შორის. ინსტრუქციის მიზანია ფიზიკურ და იურიდიულ პირთა საქმიანობისას დაბინძურების სტაციონარული წყაროებიდან მავნე ნივთიერებების გაფრქვევების აღრიცხვისა და ანგარიშების წესის დადგენა. ხოლო ამ ინსტრუქციის ამოცანას წარმოადგენს ფიზიკურ და იურიდიულ პირთა მიერ დაბინძურების სტაციონარული წყაროებიდან ატმოსფერულ ჰაერში მავნე ნივთიერებების გაფრქვევების აღრიცხვა და მათი წარმოება პირველადი აღრიცხვის დოკუმენტაციის შესაბამისად. პირველადი აღრიცხვის დოკუმენტაციის(პად) ფორმები განკუთვნილია ატმოსფერული ჰაერის დაბინძურების სტაციონარული წყაროების და მათი მახასიათებლების (ცხრილი 12.2, ფორმა # პად-1). აირმტვერდამჭერი დანადგარების მუშაობის (ცხრილი 12.3 ფორმა # პად-2) და ატმოსფერული ჰაერის დაცვის ღონისძიებების შესრულების (ცხრილი 12.4, ფორმა # პად-3) აღრიცხვისათვის. პად-ის ფორმების საწარმოებლად საწარმოს უნდა გააჩნდეს მავნე ნივთიერებათა გამოყოფის და გაფრქვევის

წყაროების განლაგების სქემა მასზე წარმოების (საამქროს, უბნის) მავნე ნივთიერებათა გამოყოფის და გაფრქვევის წყაროების ნომრების ჩვენები.. მათ წარმოებას ყოველკვარტალურად ახორციელებს საქარმო ან მისი დამკვეთი. ფიზიკური ან იურიდიული პირი საქარ.ველოს კანონმდებლობის შესაბამისად, მათი შევსების სიზუსტეს ხელმოწერი. ადასტურებს საწარმოს ხელმძღვანელის მიერ უფლებამოსილი პირი ატმოსფერული ჰაერის დაცვის საკითხებზე პასუხისმგებლობა ინსტრუქციის მოთხოვნათა დარღვევისათვის განისაზღვრება საქართველოს კანონმდებლობი..

პად-ის ფორმები წარმოადგენს მავნე ნივთიერებათა გაფრქვევების სახელმწიფო აღრიცხვის საფუძველს, რომელსაც აწარმოებს საქართველოს გარემოს დაცვის სამინისტრო თანახმად "ატმოსფერული ჰაერის დაცვის შესახებ" საქართველოს კანონის 37-ე მუხლის მე-4 პუნქტისა.

ფორმა # პად-1 არის საწარმოში ატმოსფერული ჰაერის დაბინძურების წყაროების და მათი მახასიათებლების აღრიცხვიანობის დამადასტურებელი პირველადი დოკუმენტი. ფორმა # პად-1-ში ჩანაწერები წარმოებს დაბინძურების წყაროების პარამეტრების გაზომვების მონაცემების და აღებული სინჯების ლაბორატორული ანალიზების დეტალური დამუშავების საფუძველზე. თუ მოცემულ ეტაპზე რომელიმე მავნე ნივთიერების პარამეტრების განსაზღვრის ინსტრუმენტული მეთოდის არაარსებობის ან რაიმე სხვა ობიექტური მიზეზების გამო შეუძლებელია ინსტრუმენტალური მეთოდები. მავნე ნივ.იერებათა ფაქტიური გაფრქვევების ინტენსიობების დადგენა. ამ შემ.ხვევაში დასაშვებია დასადგენ პარამეტრთა დადგენა თეორიული გაანგარიშებების საფუძველზე სააღრიცხვო დოკუმენტაციის, მატერიალური ბალანსის მეთოდებისა და სპეციალური დარგობრივი მეთოდების გამოყენები.

ფორმა # პად-2-ის შევსება ხდება ყველა იმ საწარმოში, რომლებსაც გააჩნია ატმოსფერული ჰაერის დაბინძურებისაგან დამცავი აირმტვერდამჭერი მოწყობილობები.

ფორმა # პად-3 ივსება საწარმოების მიერ იმ ღონისძიებების შესრულების აღრიცხვისათვის, რომლებიც უზრუნველყოფენ ატმოსფერულ ჰაერში გაფრქვეულ მავნე ნივთიერებათა რაოდენობის შემცირებას.

თვითმონიტორინგის წარმოებასთან ერთად მნიშვნელოვან გარემოსდაცვით ღონისძიებად ითვლება და საწარმოო ობიექტის გარემოზე ზემოქმედების უშუალო შეფასება დიდადაა დამოკიდებული სრული ტექნოლოგიური დატვირთვის პირობებში ჩატარებული გარემოში მავნე ნივთიერებების გამოყოფის აღრიცხვიანობის შედეგებზე.

ატმოსფერული ჰაერის დაბინძურების წყაროების და მათ მიერ გაფრქვეულ დამაბინძურებელ ნივთიერებათა აღრიცხვიანობის მიზანს წარმოადგენს საწყისი მონაცემების დადგენა ისეთი საკითხების გადასაწყვეტად, როგორცაა:

ატმოსფერულ ჰაერში დამაბინძურებელ ნივთიერებათა გამოფრქვევების შედეგად გარემოზე ზემოქმედების ხარისხის შეფასება;

ატმოსფერულ ჰაერში დამაბინძურებელ ნივთიერებათა გამოფრქვევების ნორმატივების დადგენა, როგორც ცალკეული წყაროსთვის, ისე მთლიანად საწარმოსათვის;

ატმოსფერულ ჰაერში დამაბინძურებელ ნივთიერებათა გამოფრქვევების შეზღუდვის მიზნით დადგენილი ნორმატივების დაცვის კონტროლის ორგანიზაცია;

საწარმოში არსებული აირმტვერდამჭერი მოწყობილობების ტექნიკური მდგომარეობის შეფასება;

საწარმოში გამოყენებული ტექნოლოგიური პროცესების ეკოლოგიური მახასიათებლების შეფასება;

საწარმოში გამოყენებული ნედლეულისა და რესურსების ნარჩენების უტილიზაციის ეფექტურობის შეფასება;

ატმოსფერული ჰაერის დაბინძურების სტაციონარული წყაროებისა და მათი მახასიათებლების აღრიცხვის ფორმა #პად-1

წარმოების (საამქროს, უბნის) დასახელება

მავნე ნივთიერებათა გამოყოფის წყაროს (წყაროების ჯგუფის) ნომერი და დასახელება	მავნე ნივთიერებათა გაფრქვევის წყაროს ნომერი და დასახელება	მავნე ნივთიერებათა გაფრქვევის სახე (ორგანიზებული ან არაორგანიზებული)	მავნე ნივთიერებათა გაფრქვევის წყაროს პარამეტრები		სინჯების (გაზომვების) აღების თარიღი	სინჯების (გაზომვების) აღების ადგილი	აირჰაერმტვერნარევის პარამეტრები მავნე ნივთიერებათა გაფრქვევის წყაროს გამოსასვლელთან		
			სიმაღლე, მ	დიამეტრი ან კვეთის ზომა, ხაზობრივი წყაროსათვის მისი სიგრძე, მ			ტემპერატურა, °C	სიჩქარე, მ/წმ	მოცულობა, მ ³ /სთ
1	2	3	4	5	6	7	8	9	10

ცხრილი 12.2-ის გაგრძელება

მავნე ნივთიერებათა დასახელება	მავნე ნივთიერებათა კონცენტრაცია გ/მ ³	მავნე ნივთიერებათა გამოყოფის წყაროს (წყაროების ჯგუფის) მუშაობის დრო, სთ/კვარტალი ან ნახევარი წელი	სტაციონარული წყაროებიდან გამოყოფილი მავნე ნივთიერებათა რაოდენობა, ტონა/კვარტალი ან ნახევარი წელი	მათ შორის		ატმოსფერულ ჰაერში გაფრქვეულ მავნე ნივთიერებათა რაოდენობა		მავნე ნივთიერებათა გაფრქვევის დადგენილი ნორმა, გ/წმ	მავნე ნივთიერებათა გაფრქვევის განსაზღვრის მეთოდების დასახელება	№პად-1 ფორმის შემსვების ხელმოწერა და თარიღი
				მოხვედრილი გაწმენდაზე, ტონა/კვარტალი ან ნახევარი წელი	დაჭერილი, ტონა/კვარტალი ან ნახევარი წელი	გ/წმ	ტ/კვარტალი ან ნახევარი წელი			
11	12	13	14	15	16	17	18	19	20	21

აირმტვერდამჭერი და ტექნოლოგიური მოწყობილობების მუშაობის რეჟიმის აღრიცხვის ფორმა №3ად-2

წარმოების (საამქროს, უბნის) დასახელება

აირმტვერდამჭერი მოწყობილობის დასახელება	მავნე ნივთიერება-თა გამოყოფის წყაროს (წყაროების ჯგუფის) ნომერი და დასახელება	მავნე ნივთიერებათა გაფრქვევის წყაროს ნომერი და დასახელება	ნამუშევარი საათების რაოდენობა კვარტალში ან ნახევარ წელში		აირმტვერდამჭერი მოწყობილობის მოცდენის დრო ტექნოლოგიური მოწყობილობის მუშაობისას, სთ/კვარტალი ან ნახევარი წელი	აირმტვერდამჭერი მოწყობილობის მუშაობისას მისი ცალკეული აპარატების მოცდენის დრო, სთ/კვარტალი ან ნახევარი წელი	აირმტვერდამჭერი მოწყობილობის (მისი ცალკეული აპარატების) მოცდენის მიზეზი	№3ად-2 ფორმის შემდგომი ხელმოწერა და თარიღი
			აირმტვერდამჭერი მოწყობილობისთვის	აირმტვერდამჭერი მოწყობილობასთან დაკავშირებული ტექნოლოგიური მოწყობილობისათვის				
1	2	3	4	5	6	7	8	9

ატმოსფერული ჰაერის დაცვის ღონისძიებების შესრულების აღრიცხვის ფორმა №3ად-3

წარმოების (საამქროს, უბნის) და ტექნოლოგიური მოწყობილობის დასახელება	დაგეგმილი ღონისძიების დასახელება	ღონისძიების შესრულების ვადა	ღონისძიების შესრულების (დანერგვის) აქტის ნომერი და თარიღი	მავნე ნივთიერებათა დასახელება	ატმოსფერულ ჰაერში მავნე ნივთიერებათა გაფრქვევების ფაქტობრივი შემცირება ღონისძიებების ჩატარების შემდეგ, ტ					№3ად-3 ფორმის შემდგომი ხელმოწერა და თარიღი
					სულ	მათ შორის კვარტლების მიხედვით				
						I	II	III	IV	
1	2	3	4	5	6	7	8	9	10	11

მაგნე ნივთიერებათა გაფრქვევების სახელმწიფო აღრიცხვის ფორმა

საწარმოს დასახელება	
საიდენტიფიკაციო კოდი	
იურიდიული მისამართი, ტელეფონი	
ფაქტიური მისამართი, ტელეფონი	
GPS კოორდინატები (UTM WGS 1984 კოორდ. სისტ.)	
ელექტრონული-ფოსტა	
ეკონომიკური საქმიანობის სახე	
გამომშვებული პროდუქციის სახეობა და რაოდენობა	
მოხმარებული ნედლეულის სახეობა და რაოდენობა	
მოხმარებული საწვავის სახეობა და რაოდენობა*	
საწვავის ხვედრითი თბომეცველობა	
სამუშაო საათების რაოდენობა წელიწადში	
საანგარიშო 20___ წელი	

ატმოსფერულ ჰაერში მაგნე ნივთიერებათა გამოყოფა, გაწმენდა და გაფრქვევა, ტონა/წელი

№	მაგნე ნივთიერებათა დასახელება	სტაციონარული წყაროებიდან გამოყოფილ მაგნე ნივთიერებათა რაოდენობა	მათ შორის		გაფრქვეულ მაგნე ნივთიერებათა რაოდენობა, სვ.3-სვ.5	საანგარიშო წელს მაგნე ნივთიერებათა გაფრქვევის ნორმა
			მთავრადილი გამწმენდ მოწყობილობაში	დაჭერილი		
1	2	3	4	5	6	7
სულ მყარი (№1-7), მათ შორის						
1	მტკერი					
2	ჰვარტილი, C					
3	მანგანუმის ორჟანგი, MnO ₂					
4	ვანადიუმის ხუთჟანგი, V ₂ O ₅					
5	ბენზ(ა)პირენი, C ₂₀ H ₁₂					
6						
7						
სულ აირადი (№8-13), მათ შორის						
8	გოგირდის ორჟანგი, SO ₂					
9	აზოტის ჟანგბადები, NO _x					
10	ნახშირჟანგი, CO					
11	ნახშირწყალბადები, C _x H _y					
12						
13						
სულ მძიმე ლითონები (№14-23), მათ შორის						
14	ტყვია, Pb					
15	კადმიუმი, Cd					
16	ვირცხლისწყალი, Hg					
17	დარიშხანი, As					
18	ქრომი, Cr					
19	სპილენძი, Cu					
20	ნიკელი, Ni					
21	სელენი, Se					
22	თუთია, Zn					
23						
24	ნახშირორჟანგი, CO ₂					

შენიშვნა: მონაცემებს საწვავის ხვედრითი თბომეცველობის და მძიმე ლითონების გაფრქვევების შესახებ ავსებენ მხოლოდ თბოელექტროსადგურები, მეტალურგიული საწარმოები, მინისა და მინის პროდუქციის საწარმოები, სრული ტექნოლოგიური ციკლის მქონე (კლინკერის მიღებით) გემენტის საწარმოები.

მონაცემების სისწორეს ვადასტურებ

საწარმოს ხელმძღვანელი _____

სახელი/გვარი _____

ხელმოწერა _____
____/____/20__ წ.

სახელი/გვარი _____

ხელმოწერა _____ /____/20__ წ.

შეთანხმებულია
გარემოსდაცვითი ზედამხედველობის დეპარტამენტი

მონიტორინგის ჩატარების პირობები, მოთხოვნები და მეთოდოლოგია

ატმოსფერული ჰაერის დაბინძურების წყაროების და მათ მიერ გაფრქვეულ დამაბინძურებელ ნივთიერებათა მონიტორინგის მიზანს წარმოადგენს განხილული საწარმოს გარემომცველი ატმოსფერული ჰაერის ფაქტიური მდგომარეობის განსაზღვრისათვის და გარემოსდაცვითი ღონისძიებების განხორციელებისათვის რეალური მონაცემების დადგენა. მონიტორინგის გეგმის განხორციელება ისეთი საკითხების ეფექტური გადაწყვეტის საშუალებას იძლევა, როგორცაა:

- ატმოსფერულ ჰაერში დამაბინძურებელ ნივთიერებათა გამოფრქვევების შედეგად გარემოზე ზემოქმედების მახასიათებელთა დადგენა;

- ატმოსფერულ ჰაერში დამაბინძურებელ ნივთიერებათა გამოფრქვევების ნორმატივების შესაბამისად აუცილებლობის შემთხვევებში გარემოზე მავნე გავლენის შემარბილებელი ღონისძიებების გატარება, როგორც ცალკეული წყაროსთვის, ისე მთლიანად საწარმოსათვის;

- ატმოსფერულ ჰაერში დამაბინძურებელ ნივთიერებათა გამოფრქვევების შეზღუდვის მიზნით დადგენილი ნორმატივების დაცვის კონტროლის ორგანიზაცია;

- საწარმოში არსებული აირმტვერდამჭერი მოწყობილობების ტექნიკური მდგომარეობის შეფასება;

- საწარმოში გამოყენებული ტექნოლოგიური პროცესების ეკოლოგიური მახასიათებლების შეფასება;

- საწარმოში გამოყენებული ნედლეულისა და რესურსების ნარჩენების უტილიზაციის ეფექტურობის შეფასება;

- საწარმოში ატმოსფერული ჰაერის დაცვის ღონისძიებათა დაგეგმვა.

მოქმედ საწარმოებში ატმოსფერული ჰაერის მდგომარეობის მონიტორინგის ჩატარების ორგანიზაციისა და მისი შედეგების დოკუმენტალურად გაფორმების ძირითადი მოთხოვნები და მითითებები დადგენილია საქართველოს გარემოსა და ბუნებრივი რესურსების დაცვის სამინისტროს მიერ¹ რომელთა დეტალური გადმოცემა განხორციელებულია მოცემული დოკუმენტის მეორე თავში. ეს მოთხოვნები და მითითებები განკუთვნილია საქართველოს ტერიტორიაზე განლაგებულ სამრეწველო, სატრანსპორტო, სასოფლო – სამეურნეო და სხვა დანიშნულების ობიექტებისა და საწარმოებისათვის, რომელთაც გააჩნიათ ატმოსფერული ჰაერის დაბინძურების სტაციონალური წყაროები.

საკანონმდებლო მოთხოვნების გათვალისწინებით, დაბინძურების სტაციონარული წყაროებიდან ატმოსფერულ ჰაერში გაფრქვევების ფაქტობრივი რაოდენობა დგინდება ატმოსფერული ჰაერის მავნე ნივთიერებებით დაბინძურების კონტროლისათვის დადგენილი გამოყენებითი მეთოდების საშუალებით (საქართველოს კანონი “ატმოსფერული ჰაერის დაცვის შესახებ”, მუხლი 42).

გამოყენებით მეთოდებს განეკუთვნება:

ა) დაბინძურების სტაციონარული წყაროებიდან ატმოსფერულ ჰაერში გაფრქვევების ფაქტობრივი რაოდენობის დადგენის ინსტრუმენტული მეთოდი, რომლის საფუძველია დაბინძურების სტაციონარული წყაროებიდან ატმოსფერულ ჰაერში გაფრქვევების ფაქტობრივი რაოდენობის დადგენა სპეციალური გამზომ – საკონტროლო აპარატურის გამოყენებით;

ბ) დაბინძურების სტაციონარული წყაროებიდან ატმოსფერულ ჰაერში გაფრქვევების ფაქტობრივი რაოდენობის განსაზღვრის საანგარიშო მეთოდი. საანგარიშო მეთოდების საფუძველია დაბინძურების სტაციონარული წყაროებიდან ატმოსფერულ ჰაერში გაფრქვევების ფაქტობრივი რაოდენობის დადგენა სპეციალური დარგობრივი საანგარიშო მეთოდიკების გამოყენებით.

აღნიშნულიდან გამომდინარე, ატმოსფერულ ჰაერში დამაბინძურებელ ნივთიერებათა გამოფრქვევების მონიტორინგის ჩატარებისას, საჭიროების მიხედვით შესაძლებელია გამოყენებულ იქნეს გაზომვების პირდაპირი მეთოდები, დამყარებული უშუალოდ ინსტრუმენტალურ გაზომვებზე, აგრეთვე დასადგენი პარამეტრების თეორიული გაანგარიშებები, სპეციალური დარგობრივი მეთოდიკების გამოყენებით. აღნიშნული მეთოდების გამოყენების მიზანშეწონილებისა და რეგულირების მიზნით, კანონმდებლობით დადგენილია გარემოსდაცვით ორგანოებთან შესაბამისი შეთანხმებების პროცედურების ჩატარება. დარგობრივი, საწარმო ობიექტთაგან ატმოსფერული ჰაერის დამაბინძურებელ გამოფრქვევათა მონიტორინგის არსებული მეთოდებიდან (ანალიზურ-ექსპერიმენტული, ბალანსური და ხვედრითი გაფრქვევის კოეფიციენტების გამოყენებით) ბალანსურ მეთოდს იმ შემთხვევაში ეძლევა უპირატესობა, როცა არ არის ანალიზურ-ექსპერიმენტული მეთოდით გამოფრქვევათა აღრიცხვის პრაქტიკული შესაძლებლობა. ამის გამო, განხილული საწარმოსათვის ჰაერის დამაბინძურებელ ნივთიერებათა ატმოსფერული გაფრქვევების მონიტორინგული მაჩვენებლების დასადგენად რეკომენდებულია საანგარიშო მეთოდის გამოყენება (თანახმად მეორე თავში მიღებული მეთოდოლოგიისა)

მონიტორინგის უბნები და საკონტროლო წერტილები

ატმოსფეროს მდგომარეობის მონიტორინგის ჩატარებისათვის აუცილებელია ატმოსფეროზე ზემოქმედების უბნების ფუნქციონირებისა და მავნე ნივთიერებათა ატმოსფეროში გამომფრქვევი დანადგარების ექსპლუატაციის პირობების სრულად ასახვა, მონიტორინგის ჩატარების ძირითადი პრინციპების გასახორციელებლად აუცილებელია საკონტროლო წერტილების ისე შერჩევა, რომ გათვალისწინებული იქნეს მონიტორინგული დაკვირვებები შემდეგ საწარმოო უბნებზე:

- ა) ასფალტბეტონის დანადგარი (გ-1);
- ბ) მინერალური ფხვნილს (ფილერი) მიღება სილოსი (გ-2);
- გ) მინერალური ფხვნილს (ფილერი) მიღება ბუნკერებში (გ-3, გ-4);

- დ) ბიტუმის მიმღები და გასაცხელებელი რეზერვუარები (გ-5, გ-6, გ-7);
- ე) ქვიშის ავტოთვითმცლელებიდან ჩამოცლა და დასაწყობა (გ-8);
- ვ) ღორღის ავტოთვითმცლელებიდან ჩამოცლა და დასაწყობა (გ-9);
- ზ) ინერტული მასალების ასფალტის ქარხნის ბუნკერებში ჩაყრა (გ-10);
- თ) ინერტული მასალების ლენტური ტრანსპორტიორით გადაადგილება (გ-11);

მონიტორინგის შედეგების ფიქსირების ფორმები და დაბინძურების სტაციონარული წყაროებიდან ატმოსფერულ ჰაერში გაფრქვევების ფაქტობრივი რაოდენობის შესატყვისი ინფორმაციის ხელმისაწვდომობის უზრუნველყოფა დარეგულირებულია საქართველოს კანონმდებლობით. ნორმატიული საკანონმდებლო მოთხოვნების გათვალისწინებით მონიტორინგის მახასიათებლები და ჩატარების პერიოდულობა ასახულია ცხრილში 12.6.

რეგულარულად, კვარტალური პერიოდულობით მონიტორინგული მასალები ანალიზდება და ივსება დაბინძურების სტაციონარული წყაროებიდან, აგრეთვე მობილური წყაროებიდან ატმოსფერულ ჰაერში გაფრქვევების ფაქტობრივი რაოდენობის საანგარიშგებო ფორმები ფორმა პად-1, ფორმა პად-2 და ფორმა პად-3.

მონიტორინგის გეგმის პერიოდულობა და სტრატეგია

მონიტორინგის გეგმის პერიოდულობა მოცემულია ცხრილში 12.6

ცხილი 12.6.

მონიტორინგის გეგმის განხორციელებასთან დაკავშირებული პერიოდულობა და სტრატეგია

ატმოსფერულ ჰაერში ემისიებისათვის შერჩეული წერტილი	სინჯების ადების პერიოდულობა	ატმოსფერული ჰაერის დამაბინძურებელი ნივთიერებები
	კვარტალში ერთხელ	არაორგანული მტვერი, აზოტის ორჟანგი, ნახშირჟანგი და ნახშირწყალბადები
გაფრქვევის სტაციონარული წყაროები, უახლოესი დასახლებული პუნქტი		+

შენიშვნა: 1.ავარიული გაფრქვევების (ზალპური) შემთხვევაში სინჯების აღება მოხდება ყოველდღიურად.

2.კონკრეტული გეგმის დამტკიცება საწარმოს მიერ უნდა მოხდეს გეგმის განხორციელებაზე პასუხისმგებელი ფიზიკური, ან იურიდიული პირების მითითებით.

ხმაურის მონიტორინგი და მისი განხორციელების გეგმა

მონიტორინგის ჩატარების პირობები, მოთხოვნები და მეთოდიკა

ხმაურის მონიტორინგი განხორციელდება კვარტალში ერთხელ, საწარმოს სრული დატვირთვით მოქმედების დროს - მის ჩატარებაზე კომპეტეტური სპეციალიზებული ორგანოს (სპეციალისტთა ჯგუფის მიერ), რომელთანაც გაფორმდება სათანადო ხელშეკრულება. მონიტორინგის ჩატარების პირობები, მოთხოვნები და მეთოდიკა განისაზღვრება სათანადო საკანონმდებლო და ნორმატიული აქტების საფუძველზე.

მონიტორინგის უზნები და საკონტროლო წერტილები

ხმაურის მონიტორინგის ჩატარებისათვის აუცილებელია შეირჩეს ამ მახასიათებლით განსაკუთრებით გამორჩეული საწარმოო უზნები, ასეთ უზნებად ითვლება:

- ასფალტის წარმოების დანადგარი;

წყლის მდგომარეობის მონიტორინგი და მისი განხორციელების გეგმა ჩამდინარე წყლების მონიტორინგი.

საწარმოში არ წარმოიქმნება საწარმო ჩამდინარე წყლები, ასევე სამეურნეო-ფეკალური წყლები ჩაერდინება ბეტონის ორმოში, აქედან გამომდინარე მასზე მონიტორინგის (“პად-4”, “პად-5” და “პად-6” ფორმების შევსება) ჩატარება საჭიროებას არ მოითხოვს.

ნარჩენების მონიტორინგი და მისი განხორციელების გეგმა

მონიტორინგის ჩატარების პირობები, მოთხოვნები და მეთოდიკა

ნარჩენების საკითხებთან მიმართებაში, თვითმონიტორინგის ჩატარების მდგომარეობა უკავშირდება საწარმოო ობიექტის საქმიანობისა.ვის დამახასიათებელი ტექნოლოგიური ციკლის კონკრეტულ ეტაპებს, როგორც ზემო. აღინიშნა, საქმიანობის დასახული მიზნის მიღწევისათვის საწარმო სარგებლობს 'რეგიონის ცენტრალური კომუნალური და სხვა სამსახურების შესაძლებლობებით. ამის გათვალისწინებით შესაბამისი სამსახურების უფლებამოსილების ფარგლებში ყალიბდება საყოფაცხოვრებო ნარჩენების საწარმოო ობიექტიდან გატანის პრობლემის გადაქცევა. განსაკუთრებით უნდა აღინიშნოს, რომ საწარმოო ობიექტზე წარმოიქმნება ისეთი ნარჩენებიც, რომელთა ხასიათი პირდაპირ უკავშირდება საწარმოო საქმიანობის თავისებურებებს და აქედან გამომდინარე, აუცილებელია ასეთი ნარჩენების საწარმოს ტერიტორიიდან გატანის და შემდგომი უტილიზაციის პრობლემები გადაქცევილ იქნას გარემოსდაცვით და კომუნალური მომსახურების კომპეტეტურ ორგანოებთან შეთანხმებით.

საყოფაცხოვრებო ნარჩენები განთავსდება საწარმოს ტერიტორიაზე დადგმულ კონტეინერებში და ხელშეკრულების საფუძველზე პერიოდულად გატანილ იქნება რეგიონის კომუნალური დასუფთავების სამსახურის მიერ მუნიციპალურ ნაგავსაყრელზე.

სამრეწველო ნარჩენები

საწარმოს მიმდინარე საქმიანობის პროცესში წარმოიქმნება მტვერდამჭერ სისტემაში დაჭერილი ქვიშა, რომლის წლიური რაოდენობა მოსალოდნელია 165 ტონის ოდენობით. პირველ ეტაპზე - ციკლონში დაჭერილი ნარჩენები პირდაპირ მიეწოდება ასფალტის წარმოების დანადგარს, ხოლო მეორე ეტაპზე - სველი მტვერდამჭერის სალექარში დაგროვებული მასა პერიოდულად ამოიღება, დროებით დასაწტობდება და გაშრობის შემდეგ კვლავ გამოყებებული იქნება ასფალტის წარმოების პროცესში.

მონიტორინგის უბნები და საკონტროლო წერტილები

ნარჩენების მონიტორინგისთვის მიზანშეწონილია შეირჩეს შემდეგი საწარმოო უბნები:

- საყოფაცხოვრებო-სამეურნეო ნარჩენების წარმოქმნის უბანი.
- ნახმარი ზეთების, დაბინძურებული ჩვრების და სხვა სახიფათო ნარჩენების დროებითი დასაწყობის უბანი.

ბიომრავალფეროვნებაზე მონიტორინგი და მისი განხორციელების გეგმა.

საწარმოს გავლენის სფეროში არ შეინიშნება ბიომრავალფეროვნების ის სახეობები, რომლებიც მოითხოვენ მონიტორინგს და აქედან გამომდინარე მათი მონიტორინგი და მისი განხორციელების გეგმის შემუშავება საჭიროებას არ მოითხოვს.

ნიადაგის დაბინძურებაზე მონიტორინგი და მისი განხორციელების გეგმა.

საწარმოს გავლენის სფეროში, საწარმოს სპეციფიკიდან გამომდინარე, ნიადაგის დაბინძურების ალბათობა პრაქტიკულად არ არსებობს, აქედან გამომდინარე მისი მონიტორინგის საჭიროება არ არსებობს.

გრუნტის წყლების დაბინძურებაზე მონიტორინგი და მისი განხორციელების გეგმა.

საწარმოს გავლენის სფეროში, საწარმოს სპეციფიკიდან გამომდინარე, გრუნტის წყლების დაბინძურების ალბათობა პრაქტიკულად არ არსებობს, აქედან გამომდინარე მისი მონიტორინგის საჭიროება არ არსებობს.

13. საქმიანობის შეწყვეტის შემთხვევაში გარემოს პირვანდელ მდგომარეობამდე აღდგენის პირობები

13.1 მოკლევადიანი გაჩერება ან რემონტი

საპროექტო საწარმოს ან მისი ცალკეული უბნების დროებითი გაჩერების ან შეკეთების (მიმდინარე და კაპიტალური) შემთხვევაში, ობიექტის საექსპლუატაციო სამსახური ვალდებულია შეიმუშავოს საქმიანობის დროებით შეჩერებასთან ან შეკეთებასთან დაკავშირებული ოპერატიული გეგმა, რომელიც პირველ რიგში უნდა მოიცავდეს უსაფრთხოების მოთხოვნებს და შეთანხმებული უნდა იყოს ყველა დაინტერესებულ იურიდიულ პირთან.

ექსპლუატაციის დროებითი შეწყვეტის შემთხვევაში აუცილებელია საწარმოს ნარჩენების მართვის გეგმით გათვალისწინებული პროცედურების კორექტირება და წარმოქმნილი ნარჩენების დასაწყობებისთვის დროებითი ალტერნატიული ტერიტორიის გამოყენება.

დროებით შეჩერებული უბანი ან მთლიანად საწარმო, გამოთავისუფლებული უნდა იყოს დასაწყობებული ნარჩენებისგან.

ოპერატიული გეგმა შეთანხმებული უნდა იყოს ყველა დაინტერესებულ იურიდიულ პირთან.

13.2 ექსპლუატაციის ხანგრძლივი შეწყვეტა ან კონსერვაცია

საწარმოს ან მისი ცალკეული უბნების ექსპლუატაციის ხანგრძლივი შეწყვეტის ან კონსერვაციის შემთხვევაში, მეწარმე ვალდებულია შექმნას ჯგუფი, რომელიც დაამუშავებს ექსპლუატაციის ხანგრძლივი შეწყვეტის ან კონსერვაციის გეგმას. ექსპლუატაციის ხანგრძლივი შეწყვეტის ან კონსერვაციის გეგმა შეთანხმებული უნდა იყოს რეგიონის უფლებამოსილ ორგანოებთან. გეგმის ძირითად შინაარსს წარმოადგენს უსაფრთხოების მოთხოვნები.

საქმიანობის შეწყვეტამდე საჭიროა გატარდეს შემდეგი სახის ღონისძიებები:

- საწარმოს შიდა აუდიტის ჩატარება – ინფრასტრუქტურის ტექნიკური მდგომარეობის დაფიქსირება, ავარიული რისკების და გარემოსდაცვითი თვალსაზრისით პრობლემატური უბნების გამოვლენა და პრობლემის გადაწყვეტა;
- დამხმარე ინფრასტრუქტურის დროებითი დემობილიზაცია – საწარმოსგამოთავისუფლება დასაწყობებული ნარჩენებისგან;
- ტერიტორიის პერიმეტრის გამაფრთხილებელი და ამკრძალავი ნიშნებით უზრუნველყოფა.

13.3 ობიექტის ლიკვიდაცია

საწარმოს ან მისი ცალკეული უბნის გაუქმების შემთხვევაში, გარემოს წინანდელ მდგომარეობამდე აღდგენის გზებისა და საშუალებების განსაზღვრისათვის გათვალისწინებული უნდა იყოს სპეციალური პროექტის დამუშავება.

აღნიშნული პროექტის დამუშავებაზე პასუხისმგებელია საწარმოს ადმინისტრაცია. არსებული წესის მიხედვით საწარმოს გაუქმების სპეციალური პროექტი შეთანხმებული უნდა იყოს უფლებამოსილი ორგანოების მიერ და ინფორმაცია უნდა მიეწოდოს ყველა დაინტერესებულ ფიზიკურ და იურიდიული პირს.

პროექტი უნდა ითვალისწინებდეს ტექნოლოგიური პროცესების შეწყვეტის წესებს და რიგითობას, შენობა-ნაგებობების და მოწყობილობების დემონტაჟს, სადემონტაჟო სამუშაოების ჩატარების წესებს და პირობებს, უსაფრთხოების დაცვის და გარემოსდაცვითი ღონისძიებებს,

14. სკოპინგის ეტაპზე საზოგადოების ინფორმირებისა და მათ მიერ წარმოდგენილი მოსაზრებებისა და შენიშვნების შეფასება

საქართველოს კონსტიტუციის 37 მუხლის მიხედვით საქართველოს მოქალაქეს აქვს შემდეგი ხელშეუვალი უფლებები:

- საქართველოს ყველა მოქალაქეს უფლება აქვს ცხოვრობდეს ჯანმრთელობისათვის უვნებელ გარემოში, სარგებლობდეს ბუნებრივი და კულტურული გარემოთი. ყველა ვალდებულია გაუფრთხილდეს ბუნებრივ და კულტურულ გარემოს;
 - ადამიანს უფლება აქვს მიიღოს სრული, ობიექტური და დროული ინფორმაცია მისი სამუშაო და საცხოვრებელი გარემოს მდგომარეობის შესახებ.

საქართველოს ახალი „გარემოსდაცვითი შეფასების კოდექსი“ განსაზღვრავს, რომ სკოპინგისა და გზშ-ს ანგარიშის საჯარო განხილვის პროცესში სამინისტრო უზრუნველყოფს საზოგადოების ჩართულობას და ინფორმირებას. მასალების თავის ოფიციალურ ვებგვერდზე ატვირთვასა და შესაბამისი მუნიციპალიტეტის ადმინისტრაციული ორგანოს საინფორმაციო დაფაზე განთავსების.

ამ მოთხოვნათა დაკმაყოფილების მიზნით, ჩატარდა რიგი ღონისძიებები, რომელთა მიზანს წარმოადგენდა რეალური სურათის დადგენა დაგეგმილი საქმიანობის მიმართ, საწარმოო ობიექტის განლაგების ტერიტორიის მახლობელი უბნების, მოსახლეობის დამოკიდებულების მხრივ.

ამ ღონისძიებებმა ძირითადად გამოავლინა მოსახლეობის დაინტერესება შესაძლებელი დასაქმების თვალსაზრისით, რაც მიანიშნებს იმ გარემოებაზე, რომ სოციალურ-ეკონომიკური მდგომარეობის თანამედროვე ეტაპზე მოსახლეობისათვის დასაქმების პრობლემების გადაწყვეტა უფრო პრიორიტეტულია, ვიდრე გარემოსდაცვითი ღონისძიებების უზრუნველყოფა.

მიუხედავად ამისა, სათანადო ინფორმაციის გამოქვეყნებას მოსალოდნელია მოყვეს საზოგადოებიდან რეაგირება - დაინტერესებული წარმომადგენლების მონაწილეობის მიღებით გარემოსდაცვითი დამასაბუთებელი დოკუმენტაციის საჯარო განხილვის პროცესში და შესაბამისი წინადადებების წარმოდგენით გარემოზე ზემოქმედების შეფასების ანგარიშის საჯარო განხილვის დროს. ასეთი შესაძლებლობის გამოჩენა, აგრეთვე დამოუკიდებელი ექსპერტების წინადადებებისა და შენიშვნების გათვალისწინება უდაოდ შეასრულებს დადებით როლს დაგეგმილი საქმიანობის საწარმოო ობიექტის გარემოზე ზემოქმედების შეფასების ანგარიშის სრულყოფის, აგრეთვე საძიებელი ნებართვის სანებართვო პირობების ქმედითი ღონისძიებების ჩამოყალიბების მიმართულებით.

15. ძირითადი შედეგები და დასკვნები

საწარმოს დაგეგმილი საქმიანობის გარემოზე ზემოქმედების შეფასების წინამდებარე ანგარიშის მომზადების პროცესში შემუშავებული იქნა დასკვნები და რეკომენდაციები.

დასკვნები:

- საწარმოს მიმდინარე საქმიანობა დადებით ზემოქმედებას ახდენს ადგილობრივი მოსახლეობის დასაქმებაზე;
- ჩატარებული კვლევის შედეგების მიხედვით საწარმოს მიმდინარე საქმიანობის პროცესში ატმოსფერულ ჰაერში მავნე ნივთიერებათა კონცენტრაციების მნიშვნელობები დაგეგმილი მტვერდამჭერი სისტემების გამართულად მუშაობის შემთხვევაში კანონმდებლობით დადგენილ მაჩვენებლებზე გადაჭარბებას ადგილი არ აქვს;
- საწარმოს მიმდინარე საქმიანობის შედეგად ხმაურის გავრცელებით გამოწვეული ზემოქმედება არ არის მნიშვნელოვანი;
- საწარმოს განთავსების რაიონის შესწავლისას ვერ იქნა გამოვლენილი რომელიმე მნიშვნელოვანი ფლორის ან ფაუნის სახეობა, რომელსაც სჭირდება განსაკუთრებული დამცავი ღონისძიებების გატარება;
- საწარმოს არ გააჩნია ჩამდინარე წყლები;
- საწარმოში მოხდება ნარჩენების სეპარირებული შეგროვება, გამოყოფილია ცალკე სათავსო ნარჩენების განთავსებისათვის;
- დამუშავებულია გარემოსდაცვითი ღონისძიებების გეგმა, ნარჩენების მართვის გეგმა, გარემოსდაცვითი მონიტორინგის სქემა და ავარიულ სიტუაციებზე რეაგირების გეგმა. აღნიშნული შეტანილია წინამდებარე ანგარიშში სარეკომენდაციო (სანიმუშო) ფორმით.
- წინამდებარე გარემოზე ზემოქმედების შეფასების ანგარიშში მოცემული შემარბილებელ ღონისძიებათა გეგმით გათვალისწინებული სამუშაოების შესრულების შემთხვევაში უზრუნველყოფილი იქნება საწარმოს მიმდინარე საქმიანობით გამოწვეული გარემოზე ნეგატიური ზემოქმედების მინიმიზაცია.

რეკომენდაციები:

ზემოთ აღნიშნულის გათვალისწინებით, მიმდინარე საქმიანობის გარემოზე ზემოქმედების შემცირების მიზნით რეკომენდებულია გატარდეს შემდეგი ღონისძიებები:

1. ატმოსფერულ ჰაერში მავნე ნივთიერებათა გავრცელების შემცირების მიზნით უზრუნველყოფილი იქნას:

- ასფალტის დანადგარზე გათვალისწინებული მტვერდამჭერი სისტემის (ციკლონი, სკრუბერი) გამართულობაზე მუდმივი კონტროლი ;
- ჩატარდეს ატმოსფერულ ჰაერში მავნე ნივთიერებების გაფრქვევის მონიტორინგი გეგმის შესაბამისად;
- ტექნოლოგიური დანადგარები უნდა აკმაყოფილებდნენ ჯანმრთელობის დაცვისა და ტექნიკური უსაფრთხოების მოთხოვნებს.

2. ნიადაგის დაბინძურების რისკის მინიმიზაციის მიზნით:

- საწარმოს ტერიტორიაზე მოქმედი ტექნიკა-დანადგარების ექსპლუატაციის დროს ნავთობპროდუქტების დაღვრის პრევენცია;
- ნარჩენების მართვის წესების მკაცრი დაცვა.

3. ნარჩენების მართვის გაუმჯობესების მიზნით:

- საწარმოში დანერგილი იქნას ნარჩენების სეპარირებული შეგროვების მეთოდი, რისთვისაც ყველა უბანი უზრუნველყოფილი იქნას სათანადო მარკირების და ფერის, საჭირო რაოდენობის ჰერმეტიკულსახურავიანი კონტეინერებით;
- სახიფათო ნარჩენების შესაგროვებლად გამოყოფილი სპეციალური სათავსი დაცული იქნას. სახიფათო ნარჩენების საწარმოს ტერიტორიიდან გატანა და მუდმივი განთავსება მოხდეს ამ საქმიანობაზე სათანადო ლიცენზიის მქონე კონტრაქტორის მიერ;

5. მომსახურე პერსონალის პროფესიული უსაფრთხოების გაუმჯობესების მიზნით

- საწარმოს მომსახურე პერსონალის საყოფაცხოვრებო სათავსების მოწყობა და საჭირო ინვენტარ-მოწყობილობით უზრუნველყოფა;
- მომსახურე პერსონალის საჭიროების შემთხვევაში მომარაგება სპეცტანსაცმლით და ინდივიდუალური დაცვის საშუალებებით;
- ყველა სამუშაო ადგილზე საჭიროების შემთხვევაში პროფესიული უსაფრთხოების გამაფრთხილებელი ნიშნების განთავსება;
- მომსახურე პერსონალის წინასწარი და პერიოდული სამედიცინო შემოწმების ორგანიზაციის უზრუნველყოფა;

ამრიგად, რეალურ მონაცემებზე, აგრეთვე საპროექტო მახასიათებლებზე დაყრდნობით, აღნიშნული საწარმო ობიექტისათვის, იმ შემთხვევაში, თუ დაგეგმილი საქმიანობის განხორციელებისას საწარმო დაიცავს ტექნოლოგიური რეგლამენტის მოთხოვნებს, გაატარებს დასახულ ღონისძიებებს და იხელმძღვანელებს წარმოდგენილ გარემოსდაცვით დოკუმენტში მოყვანილი რეკომენდაციებით - გარემოსდაცვითი ნებართვის პროცედურის გავლის მიზნით შესაძლებელია გაკეთდეს გარემოზე ზემოქმედების, როგორც ხარისხობრივი, ისე რაოდენობრივი მნიშვნელობის შეფასებები, რომელთა თანახმადაც:

- არ დაირღვევა საქართველოს კანონმდებლობა;
- არ დაირღვევა საქართველოში მოქმედი გარემოს დაცვის ნორმები;
- საქმიანობის განხორციელება მიზანშეწონილი იქნება მისი განლაგების, შინაარსისა და მასშტაბის გამო;

გამოყენებული ლიტერატურა

1. EMEP/CORINAIR, Atmospheric Emission Inventory Guidebook, Sec. Ed., V.2, (Edited by Stephen Richardson), 1999
2. საქართველოს კანონი «გარემოს დაცვის შესახებ». თბილისი, 1996.
3. საქართველოს კანონი "ატმოსფერული ჰაერის დაცვის შესახებ", თბილისი, 1999.
4. საქართველოს მთავრობის დადგენილება #42 2014 ატმოსფერული ჰაერის დაბინძურების სტაციონარული წყაროების ინვენტარიზაციის ტექნიკური რეგლამენტი”..
5. საქართველოს მთავრობის დადგენილება #408 2014 წლის 31 დეკემბერი ატმოსფერულ ჰაერში მავნე ნივთიერებათა ზღვრულად დასაშვები გაფრქვევის ნორმების გაანგარიშების ტექნიკური რეგლამენტი”.
6. საქართველოს აწმრომის, ჯანმრთელობისა და სოციალური დაცვის მინისტრის 2003 წლის 24 თებერვლის ბრძანება #38/წ «გარემოს ხარისხობრივი მდგომარეობის ნორმების დამტკიცების შესახებ».
7. საქართველოს მთავრობის დადგენილება “დაბინძურების სტაციონარული წყაროებიდან ატმოსფერულ ჰაერში გაფრქვევების ფაქტობრივი რაოდენობის განსაზღვრის ინსტრუმენტული მეთოდის, დაბინძურების სტაციონარული წყაროებიდან ატმოსფერულ ჰაერში გაფრქვევების ფაქტობრივი რაოდენობის დამდგენი სპეციალური გამზომ-საკონტროლო აპარატურის სტანდარტული ჩამონათვალისა და დაბინძურების სტაციონარული წყაროებიდან ტექნოლოგიური პროცესების მიხედვით ატმოსფერულ ჰაერში გაფრქვევების ფაქტობრივი რაოდენობის საანგარიშო მეთოდიკის შესახებ ტექნიკური რეგლამენტის დამტკიცების თაობაზე”, №435 2013 წლის 31 დეკემბერი ქ. თბილისი.
8. Методические указания по расчету выбросов загрязняющих веществ в атмосферу предприятиями строительной индустрии, Алма-Ата 1992.
9. ადამია შ., გელაშვილი ნ., გოდერძიშვილი ნ., გუგუშვილი ვ., ზაქარაია დ., მიგინეიშვილი რ., მულაძე ი., სადრაძე ნ., ლავთაძე თ., ჩხოტუა თ., შავიშვილი ი., ჭაბუკიანი ა., ჯავახიძე დ. გეოლოგიური რუკა და რუკის განმარტებითი ბარათი.
10. ჩხეიძე დ., საინჟინრო გეოლოგია, თბ., 1979;
11. ოზჩინიკოვი ა., ზოგადი ჰიდროგეოლოგია, თბ., 1964;17. Коломенский Н. В., Комаров И. С., Инженерная геология, М., 1964.

დანართები

- საწარმოს გენ-გეგმა გაფრქვევის წყაროთა ჩვენებით.
- საწარმოს განლაგების სიტუაციური რუკა-სქემა.
- გზშ-ს მომზადებაში მიღებულ ექსპერტა სია.
- გათვლების შედეგები.



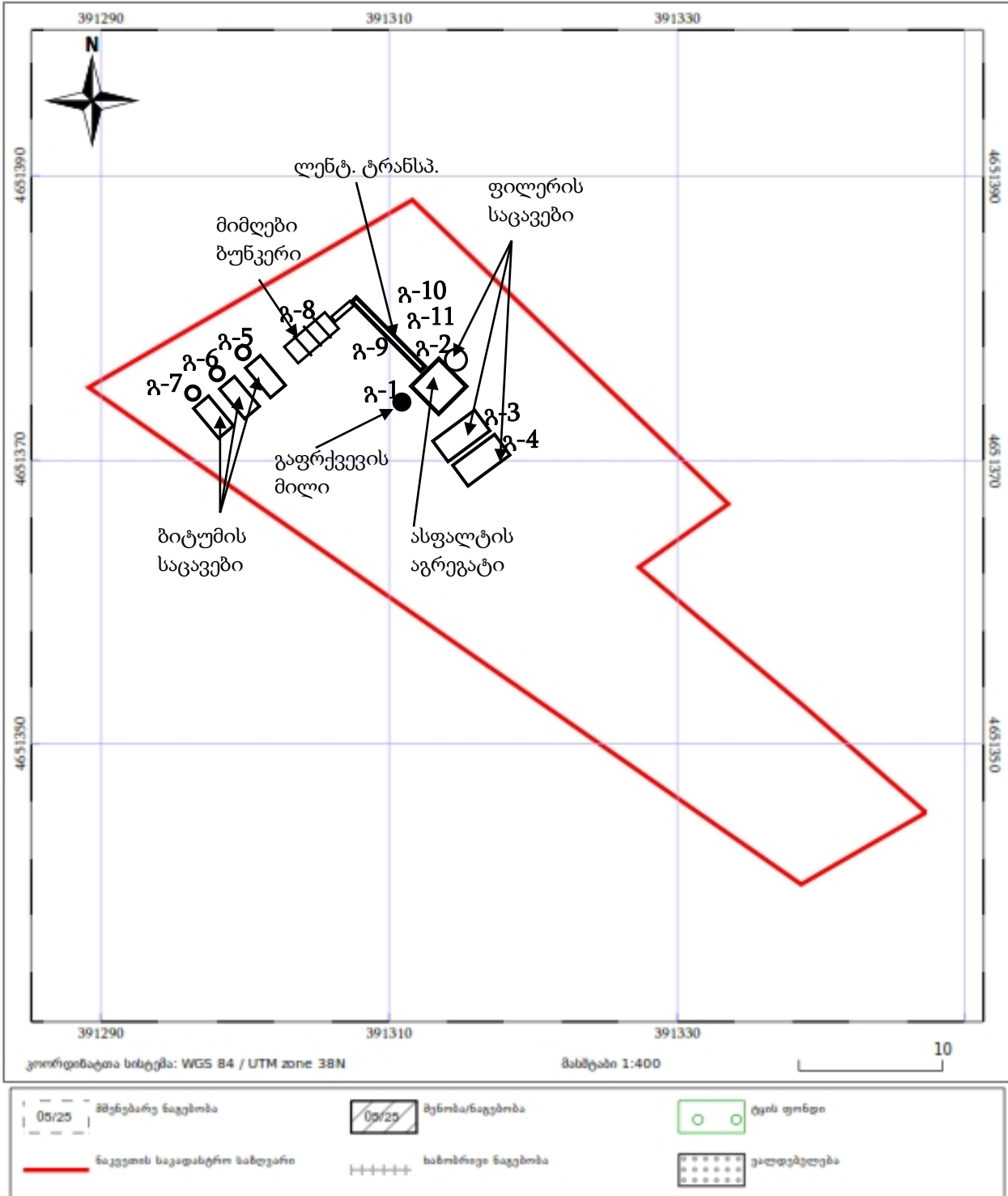
საკადასტრო გეგმა

საჯარო რეესტრის ეროვნული სააგენტო


საკადასტრო კოდი: **69.02.68.653**
განცხადების ნომერი: **882019062519**
მომზადების თარიღი: **31/01/2019**

ნაკვეთის დანიშნულება:
ფართობი:

არასასოფლო სამეურნეო
991 კვ.მ (WGS 84 / UTM zone 38N)



დან.1. საწარმოს გენ-გეგმა გაფრქვევის წყაროების ჩვენებით



დან.2. საწარმოს განლაგების სიტუაციური რუკა.

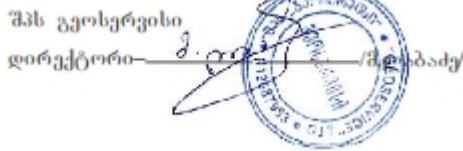
დანართი 3. გზს-ს მომზადებაში მონაწილეთა სია

გიული დარციმელია, შპს „ეკოლცენტრი“-ს დირექტორი;
მომზადებული პრაგრაფები:

- გარემოზე ზემოქმედების შეფასების ნორმატიული და სამართლებრივი ასპექტები;
- გარემოზე ფიზიკური ზემოქმედების ფაქტორები
- გარემოს მდგომარეობის რაოდენობრივი და ხარისხობრივი მახასიათებლების ცვლილებების პროგნოზი;
- ნარჩენების მართვის გეგმა
- გარემოსდაცვითი მონიტორინგის გეგმების შემუშავების წინადადებები პროექტის განხორციელების, მიმდინარეობისა და დასრულების ეტაპებისათვის
- ძირითადი შედეგები და დასკვნები

შპს „გეოსერვისი“-ს დირექტორი მ. ლაბაძე
მომზადებული პრაგრაფები:

საკვლევი ტერიტორიის გეოლოგიური პირობები.



ცქვიტინიძე ზურაბი - ფიზიკა-მათემატიკის მეცნიერებათა დოქტორი,
ეკოლოგიურ მეცნიერებათა აკადემიის ნამდვილი წევრი;

მომზადებული პრაგრაფები:

- კლიმატურ-მეტეოროლოგიური პირობები; ზედაპირული წყლები;
- ეკოლოგიური მდგომარეობის ანალიზი;
- შესაძლო ავარიული სიტუაციების ანალიზი და შემარბილებელი ღონისძიებები საქმიანობის შეწყვეტის შემთხვევაში გარემოს პირვანდელ მდგომარეობამდე აღდგენის პირობები

ლევანი ცქვიტინიძე - ექსპერტ-ეკოლოგი;

- პროექტის ალტერნატიული ვარიანტები;
- დაცული ტერიტორიები

ნინო ურთქმელიძე - ქიმიკოსი;

- გარემოზე და ადამიანის ჯანმრთელობაზე უარყოფითი ზეგავლენის შემცირებისა და თავიდან აცილების ღონისძიებები

ცქვიტინიძე აზა - ბიოლოგი.
ბიომრავალფეროვნება; ნიადაგები

დანართი 4. სკოპინგის ანგარიშის საზოგადოებრივი განხილვაში მონაწილეთა შენიშვნებზე პასუხები

ადმინისტრაციული წარმოების ეტაპზე 2019 წლის 9 სექტემბერს, ხაშურის მუნიციპალიტეტში, სოფ. გომის საზოგადოებრივი ცენტრის შენობაში გაიმართა აღნიშნული პროექტის სკოპინგის ანგარიშის საჯარო განხილვა. საჯარო განხილვას ესწრებოდნენ გარემოს დაცვისა და სოფლის მეურნეობის სამინისტროს წარმომადგენლები, შპს „მშენებელი 2019“-ს და შპს „ეკოლცენტრის“ წარმომადგენლები, სოფელი აგარების და გომის მაცხოვრებლები, ხაშურის მუნიციპალიტეტის წარმომადგენელი.

მოსახლეობის მხრიდან გამოიკვეთა რამდენიმე პრობლემური საკითხი: ატმოსფერული ჰაერის დაბინძურება, საძოვრების დაკარგვა, სასოფლო-სამეურნეო სავარგულების დაბინძურება, სოციალური პრობლემები, მათ შორის: საწარმოში ადგილობრივი მოსახლეობის დასაქმება. მოსახლეობა უარყოფითად იყო განწყობილი პროექტის მიმართ, რაც ძირითადად განპირობებული იყო მანამდე განხორციელებულ პროექტებით.

რაც შეეხება საძოვრებს, მომხსენებელმა განაცხადა, რომ საპროექტო ტერიტორია არის არასასოფლო სამეურნეო დანიშნულების მიწის ნაკვეთი და მასზე უკვე მიმდინარეობს სხვა სახის საქმიანობები, როგორცაა ქვიშა-ხრემის და ბეტონის წარმოება, შესაბამისად პროექტის ფარგლებში ახალი მიწის ათვისება არ ხდება. განხილვაში მონაწილეებმა როცა გაარკვეეს საწარმოს მდებარეობის ზუსტი მისამართი, მათმაც აღნიშნეს რომ აღნიშნულ ტერიტორიაზე საძოვრები არ არის.

დასაქმებასთან დაკავშირებით შპს „მშენებელი 2019“-ს წარმომადგენელმა აღინიშნა, რომ საწარმოში სულ 3 კაცი დასაქმდება, რადგან დანადგარები ერთმანეთთან დაკავშირებული და ავტომატიზირებულია. აქ აღნიშნული 3 ადამიანი იგულისხმება მხოლოდ ქარხნის მართვაში დაკავებული ადამიანები. საწარმოს ხელმძღვანელობასთან დაზუსტების შემდეგ დადგინდა, რომ საწარმოში სულ დასაქმებული იქნება 9 ადამიანი, სადაც იმ სამი ადამიანის გარდა იგულისხმება საწარმოო პროცესში გამოყენებული ტექნიკასთან მომუშავე ადამიანები.

რაც შეეხება განხილვაში მონაწილეთა გამოთქმული შენიშვნა, ატმოსფერული ჰაერის დაბინძურებასთან დაკავშირებით, გზშ-ს ანგარიშში ასახულმა გათვლებმა, აჩვენა, რომ ნორმები ატმოსფერულ ჰაერის დაბინძურებასთან დაკავშირებით უახლოეს დასახლებულ პუნქტთან დადგენილი ნორმებს არ აჭარბებს.

დანართი 5. გათვლების შედეგები

УПРЗА ЭКОЛОГ, версия 3.00 Copyright © 1990-2009 ФИРМА "ИНТЕГРАЛ"

სერიული ნომერი 01-15-0276, Институт Гидрометеорологии Грузии

საწარმოს ნომერი 119; შპს "მშენებელი 2019"
ქალაქი ხაშური

შეიმუშავა ეკოლლცენტრი

საწყისი მონაცემების ვარიანტი: 1, საწყისი მონაცემების ახალი ვარიანტი
განგარიშების ვარიანტი: განგარიშების ახალი ვარიანტი
განგარიშება შესრულებულია: ზაფხულისთვის
განგარიშების მოდული: "ОНД-86"
საანგარიშო მუდმივები: E1= 0,01, E2=0,01, E3=0,01, S=999999,99 კვ.კმ.

მეტეოროლოგიური პარამეტრები

ყველაზე ცხელი თვის ჰაერის საშუალო ტემპერატურა	20,7° C
ყველაზე ცივი თვის ჰაერის საშუალო ტემპერატურა	-1,9° C
ატმოსფეროს სტრატოფიკაციის ტემპერატურაზე დამოკიდებული კოეფიციენტი,	200
ქარის მაქსიმალური სიჩქარე მოცემული ტერიტორიისთვის (გადამეტების განმეორებადობა 5%-ის ფარგლებში)	9,3 მ/წმ

საწარმოს სტრუქტურა (მოედნები, საამქრო)

ნომერი	მოედნის (საამქროს) დასახელება
--------	-------------------------------

გაფრქვევის წყაროთა პარამეტრები

აღრიცხვა:

"%" - წყარო გათვალისწინებულია ფონის გამორიცხვით;

"+" - წყარო გათვალისწინებულია ფონის გამორიცხვის გარეშე;

"-" - წყარო არ არის გათვალისწინებული და მისი წვლილი არაა შეტანილი ფონში.

ნიშნულების არარსებობის შემთხვევაში წყარო არ ითვლება.

წყაროთა ტიპები:

1 - წერტილოვანი;

2 - წრფივი;

3 - არაორგანიზებული;

4 - წერტილოვანი წყაროების ერთობლიობა, გაერთიანებული ერთ სიბრტყულად გათვლისთვის;

5 - არაორგანიზებული, დროში ცვლადი გაფრქვევის სიმძლავრით;

6 - წერტილოვანი, ქოლგისებური ან ჰორიზონტალური გაფრქვევით;

7 - ქოლგისებური ან ჰორიზონტალური გაფრქვევის წერტილოვანი წყაროების ერთობლიობა;

8 - ავტომაგისტრალი.

აღრიცხვა	მოედ. №	საამქ. №	წყაროს №	წყაროს დასახელება	ვარი-ანტი	ტიპი	წყაროს სიმაღლე (მ)	დიამეტრი (მ)	აირ-ჰაეროვანი ნარევის მოცულ. (მ ³ /წმ)	აირ-ჰაეროვანი ნარევის წიჩქარე (მ/წმ)	აირ-ჰაეროვანი ნარევის ტემპერატ. (°C)	რელიეფის კოეფ.	კოორდ. X1	კოორდ. Y1	კოორდ. X2	კოორდ. Y2	წყაროს სიგანე (მ)
%	0	0	1	ასფალტის დანადგარი	1	1	19,4	0,80	6	11,93662	70	1,0	0,0	0,0	0,0	0,0	0,00
ნივთ. კოდი				ნივთიერება					F	ზაფხ.: Cm/ზდკ	Xm	Um	ზამთ.: Cm/ზდკ	Xm	Um		
0301				აზოტის ორჟანგი			0,6720000	3,8710000	1	0,188	234,2	1,6	0,168	254,9	1,8		
0337				ნახშირბადის ოქსიდი			1,6613000	9,5690000	1	0,019	234,2	1,6	0,017	254,9	1,8		
2909				არაორგანული მტვერი: 20%-მდე SiO2			2,7600000	15,8980000	1	0,308	234,2	1,6	0,276	254,9	1,8		
%	0	0	2	მინერალური ფხვნილის სილოსი	1	1	9,0	0,30	0,256	3,62166	26	1,0	3,0	0,0	3,0	0,0	0,00
ნივთ. კოდი				ნივთიერება					F	ზაფხ.: Cm/ზდკ	Xm	Um	ზამთ.: Cm/ზდკ	Xm	Um		
2909				არაორგანული მტვერი: 20%-მდე SiO2			0,0708300	0,4080000	1	0,359	31,4	0,5	0,306	35,8	0,6		
%	0	0	3	მინერალური ფხვნილის საცავი	1	1	4,0	0,30	0,156	2,20695	26	1,0	3,0	-10,0	3,0	-10,0	0,00
ნივთ. კოდი				ნივთიერება					F	ზაფხ.: Cm/ზდკ	Xm	Um	ზამთ.: Cm/ზდკ	Xm	Um		
2909				არაორგანული მტვერი: 20%-მდე SiO2			0,0208300	0,1200000	1	0,575	15,5	0,5	0,457	18,7	0,7		
	0	0	4	მინერალური ფხვნილის საცავი	1	1	4,0	0,30	0,156	2,20695	26	1,0	5,0	-12,0	5,0	-12,0	0,00
ნივთ. კოდი				ნივთიერება					F	ზაფხ.: Cm/ზდკ	Xm	Um	ზამთ.: Cm/ზდკ	Xm	Um		
2909				არაორგანული მტვერი: 20%-მდე SiO2			0,0208300	0,1200000	1	0,575	15,5	0,5	0,457	18,7	0,7		
%	0	0	5	ბიტუმსაცავი	1	1	5,0	0,25	0,156	3,17801	140	1,0	-25,0	0,0	-25,0	0,0	0,00
ნივთ. კოდი				ნივთიერება					F	ზაფხ.: Cm/ზდკ	Xm	Um	ზამთ.: Cm/ზდკ	Xm	Um		
0301				აზოტის ორჟანგი			0,0500000	0,0620000	1	1,062	31,5	1	0,985	33	1,1		
0337				ნახშირბადის ოქსიდი			0,1236100	0,1530000	1	0,105	31,5	1	0,097	33	1,1		
2754				ნაჯერი ნახშირწყალბადები C12-C19			0,8341000	1,0300000	1	3,542	31,5	1	3,286	33	1,1		
	0	0	6	ბიტუმსაცავი	1	1	5,0	0,25	0,156	3,17801	140	1,0	-28,0	-2,0	-28,0	-2,0	0,00
ნივთ. კოდი				ნივთიერება					F	ზაფხ.: Cm/ზდკ	Xm	Um	ზამთ.: Cm/ზდკ	Xm	Um		
0301				აზოტის ორჟანგი			0,0500000	0,1030000	1	1,062	31,5	1	0,985	33	1,1		
0337				ნახშირბადის ოქსიდი			0,1236100	0,2540000	1	0,105	31,5	1	0,097	33	1,1		
2754				ნაჯერი ნახშირწყალბადები C12-C19			0,8341000	1,7100000	1	3,542	31,5	1	3,286	33	1,1		

ადრიც ხვა ანგარი შისას	მოედ. №	საამქ. №	წყაროს №	წყაროს დასახელება	ვარი- ანტი	ტიპი	წყაროს სიმაღლე (მ)	დიამეტრი (მ)	აირ- ჰაეროვანი ნარევის მოცულ. (მ3/წმ)	აირ- ჰაეროვანი ნარევის წიქარე (მ/წმ)	აირ- ჰაეროვანი ნარევის ტემპერატ. (°C)	რელიე ფის კოეფ.	კოორდ. X1 ლერმი (მ)	კოორდ. Y1 ლერმი (მ)	კოორდ. X2 ლერმი (მ)	კოორდ. Y2 ლერმი (მ)	წყაროს სიგანე (მ)
	0	0	7	ბიტუმსაცავი	1	1	5,0	0,25	0,156	3,17801	140	1,0	-33,0	-4,0	-33,0	-4,0	0,00
ნივთ. კოდი				ნივთიერება			გაფრქვევა (გ/წმ)	გაფრქვევა (ტ/წლ)	F	ზაფხ.: Cm/ზდკ	Xm	Um	ზამთ.: Cm/ზდკ	Xm	Um		
0301				აზოტის ორჟანგი			0,0500000	0,1230000	1	1,062	31,5	1	0,985	33	1,1		
0337				ნახშირბადის ოქსიდი			0,1236100	0,3050000	1	0,105	31,5	1	0,097	33	1,1		
2754				ნაჯერი ნახშირწყალბადები C12-C19			0,8341000	2,0600000	1	3,542	31,5	1	3,286	33	1,1		
%	0	0	8	ქვიშის საწყობი	1	1	2,5	0,50	0,29452	1,50000	26	1,0	5,0	10,0	5,0	10,0	0,00
ნივთ. კოდი				ნივთიერება			გაფრქვევა (გ/წმ)	გაფრქვევა (ტ/წლ)	F	ზაფხ.: Cm/ზდკ	Xm	Um	ზამთ.: Cm/ზდკ	Xm	Um		
2909				არაორგანული მტვერი: 20%-მდე SiO2			0,0380400	0,4880000	1	1,882	13,1	0,6	1,215	18,2	1		
%	0	0	9	ღორღის საწყობი	1	1	2,5	0,50	0,29452	1,50000	26	1,0	6,0	15,0	6,0	15,0	0,00
ნივთ. კოდი				ნივთიერება			გაფრქვევა (გ/წმ)	გაფრქვევა (ტ/წლ)	F	ზაფხ.: Cm/ზდკ	Xm	Um	ზამთ.: Cm/ზდკ	Xm	Um		
2909				არაორგანული მტვერი: 20%-მდე SiO2			0,0105000	0,2840000	1	0,520	13,1	0,6	0,335	18,2	1		
%	0	0	10	მიმღები ბუნკერი	1	1	3,0	0,50	0,29452	1,50000	26	1,0	-15,0	5,0	-15,0	5,0	0,00
ნივთ. კოდი				ნივთიერება			გაფრქვევა (გ/წმ)	გაფრქვევა (ტ/წლ)	F	ზაფხ.: Cm/ზდკ	Xm	Um	ზამთ.: Cm/ზდკ	Xm	Um		
2909				არაორგანული მტვერი: 20%-მდე SiO2			0,0294000	0,1690000	1	1,143	14	0,5	0,733	19,7	0,9		
%	0	0	11	ლენტური ტრანსპორტიორი	1	1	3,0	0,50	0,29452	1,50000	26	1,0	-10,0	2,0	-10,0	2,0	0,00
ნივთ. კოდი				ნივთიერება			გაფრქვევა (გ/წმ)	გაფრქვევა (ტ/წლ)	F	ზაფხ.: Cm/ზდკ	Xm	Um	ზამთ.: Cm/ზდკ	Xm	Um		
2909				არაორგანული მტვერი: 20%-მდე SiO2			0,0016200	0,0090000	1	0,063	14	0,5	0,040	19,7	0,9		
%	0	0	12	ინერტ. მასალების სამსხვრევი დანადგარი	1	1	4,0	0,50	0,29452	1,50000	26	1,0	90,0	-25,0	90,0	-25,0	0,00
ნივთ. კოდი				ნივთიერება			გაფრქვევა (გ/წმ)	გაფრქვევა (ტ/წლ)	F	ზაფხ.: Cm/ზდკ	Xm	Um	ზამთ.: Cm/ზდკ	Xm	Um		
2909				არაორგანული მტვერი: 20%-მდე SiO2			0,4540000	6,4930000	1	11,490	16,2	0,5	7,549	22,6	0,8		
%	0	0	13	სასაქონლო ბეტონის წარმოების დანადგარი	1	1	6,0	0,50	0,29452	1,50000	26	1,0	60,0	-24,0	60,0	-24,0	0,00
ნივთ. კოდი				ნივთიერება			გაფრქვევა (გ/წმ)	გაფრქვევა (ტ/წლ)	F	ზაფხ.: Cm/ზდკ	Xm	Um	ზამთ.: Cm/ზდკ	Xm	Um		
2909				არაორგანული მტვერი: 20%-მდე SiO2			0,2750000	1,0830000	1	3,515	21,2	0,5	2,508	27,7	0,7		

ემისიები წყაროებიდან ნივთიერებების მიხედვით

აღრიცხვა:

"%" - წყარო გათვალისწინებულია ფონის გამორიცხვით;
 "+" - წყარო გათვალისწინებულია ფონის გამორიცხვის გარეშე;
 "-" - წყარო არ არის გათვალისწინებული და მისი წვლილი არაა შეტანილი ფონში.

ნიშნულების არარსებობის შემთხვევაში წყარო არ ითვლება.

(-) ნიშნით აღნიშნული ან აღუნიშნავი () წყაროები საერთო ჯამში გათვალისწინებული არ არის

წყაროთა ტიპები:

- 1 - წერტილოვანი;
- 2 - წრფივი;
- 3 - არაორგანიზებული;
- 4 - წერტილოვანი წყაროების ერთობლიობა, გაერთიანებული ერთ სიბრტყულად გათვლისთვის;
- 5 - არაორგანიზებული, დროში ცვლადი გაფრქვევის სიმძლავრით;
- 6 - წერტილოვანი, ქოლგისებური ან ჰორიზონტალური გაფრქვევით;
- 7 - ქოლგისებური ან ჰორიზონტალური გაფრქვევის წერტილოვანი წყაროების ერთობლიობა;
- 8 - ავტომაგისტრალი.

ნივთიერება: 0301 აზოტის ორჟანგი

№ მოედ.	№ საამქ.	№ წყაროს	ტიპი	აღრიცხვა	გაფრქვევა (გ/წმ)	F	ზაფხ.			ზამთ.		
							Cm/ზდვ	Xm	Um (მ/წმ)	Cm/ზდვ	Xm	Um (მ/წმ)
0	0	1	1	%	0,6720000	1	0,1877	234,16	1,6118	0,1682	254,90	1,8278
0	0	5	1	%	0,0500000	1	1,0615	31,54	1,0073	0,9848	33,02	1,0673
სულ:					0,7220000		1,2492			1,1530		

ნივთიერება: 0337 ნახშირბადის ოქსიდი

№ მოედ.	№ საამქ.	№ წყაროს	ტიპი	აღრიცხვა	გაფრქვევა (გ/წმ)	F	ზაფხ.			ზამთ.		
							Cm/ზდვ	Xm	Um (მ/წმ)	Cm/ზდვ	Xm	Um (მ/წმ)
0	0	1	1	%	1,6613000	1	0,0186	234,16	1,6118	0,0166	254,90	1,8278
0	0	5	1	%	0,1236100	1	0,1050	31,54	1,0073	0,0974	33,02	1,0673
სულ:					1,7849100		0,1235			0,1140		

ნივთიერება: 2754 ნაჯერი ნახშირწყალბადები C12-C19

№ მოედ.	№ საამქ.	№ წყაროს	ტიპი	აღრიცხვა	გაფრქვევა (გ/წმ)	F	ზაფხ.			ზამთ.		
							Cm/ზდვ	Xm	Um (მ/წმ)	Cm/ზდვ	Xm	Um (მ/წმ)
0	0	5	1	%	0,8341000	1	3,5417	31,54	1,0073	3,2857	33,02	1,0673
სულ:					0,8341000		3,5417			3,2857		

ნივთიერება: 2909 არაორგანული მტვერი: 20%-მდე SiO2

№ მოედ.	№ საამქ.	№ წყაროს	ტიპი	ალრიცხვა	გაფრქვევა (გ/წმ)	F	ზაფხ.			ზამთ.		
							Cm/ზდვ	Xm	Um (მ/წმ)	Cm/ზდვ	Xm	Um (მ/წმ)
0	0	1	1	%	2,7600000	1	0,3083	234,16	1,6118	0,2764	254,90	1,8278
0	0	2	1	%	0,0708300	1	0,3586	31,42	0,5000	0,3061	35,84	0,6018
0	0	3	1	%	0,0208300	1	0,5751	15,47	0,5000	0,4573	18,74	0,6686
0	0	8	1	%	0,0380400	1	1,8821	13,11	0,5556	1,2153	18,19	0,9664
0	0	9	1	%	0,0105000	1	0,5195	13,11	0,5556	0,3355	18,19	0,9664
0	0	10	1	%	0,0294000	1	1,1429	14,00	0,5228	0,7332	19,74	0,9095
0	0	11	1	%	0,0016200	1	0,0630	14,00	0,5228	0,0404	19,74	0,9095
0	0	12	1	%	0,4540000	1	11,4901	16,21	0,5000	7,5486	22,59	0,8263
0	0	13	1	%	0,2750000	1	3,5150	21,17	0,5000	2,5077	27,67	0,7218
სულ:					3,6602200		19,8546			13,4205		

განგარიშება შესრულდა ნივთიერებათა მიხედვით (ჯამური ზემოქმედების ჯგუფების მიხედვით)

კოდი	ნივთიერება	ზღვრულად დასაშვები კონცენტრაცია			*ზდკ-ს შესწორების კოეფიციენტი	ფონური კონცენტრ.	
		ტიპი	საცნობარო მნიშვნელობა	ანგარიშში გამოყენებ.		ალრიცხვა	ინტერპ.
0301	აზოტის ორჟანგი	მაქს. ერთ.	0,2000000	0,2000000	1	არა	არა
0337	ნახშირბადის ოქსიდი	მაქს. ერთ.	5,0000000	5,0000000	1	არა	არა
2754	ნაჯერი ნახშირწყალბადები C12-C19	მაქს. ერთ.	1,0000000	1,0000000	1	არა	არა
2909	არაორგანული მტვერი: 20%-მდე SiO2	მაქს. ერთ.	0,5000000	0,5000000	1	არა	არა

*გამოიყენება განსაკუთრებული ნორმატიული მოთხოვნების გამოყენების საჭიროების შემთხვევაში. პარამეტრის "შესწორების კოეფიციენტი/საორ. უსაფრ. ზემოქ. დონე", მნიშვნელობის ცვლილების შემთხვევაში, რომლის სტანდარტული მნიშვნელობა 1-ია, მაქსიმალური კონცენტრაციის განგარიშებული სიდიდეები შედარებული უნდა იქნას არა კოეფიციენტის მნიშვნელობას, არამედ 1-ს.

საანგარიშო მეტეოპარამეტრების გადარჩევა
ავტომატური გადარჩევა

ქარის სიჩქარეთა გადარჩევა სრულდება ავტომატურად

ქარის მიმართულება

სექტორის დასაწისი	სექტორის დასასრული	ქარის გადარჩევის ბიჯი
0	360	1

საანგარიშო არეალი

საანგარიშო მოედნები

№	ტიპი	მოედნის სრული აღწერა				სიგანე (მ)	ბიჯი (მ)		სიმაღლ. (მ)	კომენტარი
		შუა წერტილის კოორდინატები, I მხარე (მ)		შუა წერტილის კოორდინატები, II მხარე (მ)						
		X	Y	X	Y					
1	მოცემული	-500	0	500	0	1000	100	100	0	

საანგარიშო წერტილები

№	წერტილის კოორდინატები (მ)		სიმაღლ. (მ)	წერტილ. ტიპი	კომენტარი
	X	Y			
1	120,00	210,00	2	მომხმარებლის წერტილი	
2	0,00	-500,00	2	მომხმარებლის წერტილი	
3	500,00	0,00	2	მომხმარებლის წერტილი	
4	-500,00	0,00	2	მომხმარებლის წერტილი	

გაანგარიშების შედეგები და წილები ნივთიერებათა მიხედვით (საანგარიშო წერტილები)

წერტილთა ტიპები:

- 0 - მომხმარებლის საანგარიშო წერტილი
- 1 - წერტილი დაცვის ზონის საზღვარზე
- 2 - წერტილი საწარმო ზონის საზღვარზე
- 3 - წერტილი სანიტარულ-დაცვითი ზონის საზღვარზე
- 4 - წერტილი დასახლებული ზონის საზღვარზე
- 5 - წერტილი შენობის საზღვარზე

ნივთიერება: 0301 აზოტის ორჟანგი

№	კოორდ X(მ)	კოორდ Y(მ)	სიმაღლ. (მ)	კონცენტრ. (ზღვ-ს წილი)	ქარის მიმართ.	ქარის სიჩქ.	ფონი (ზღვ-ს წილი)	ფონი გამორი- ცხვამდე	წერტილ. ტიპი
1	120	210	2	0,33	212	1,57	0,000	0,000	0
4	-500	0	2	0,18	90	2,24	0,000	0,000	0
2	0	-500	2	0,18	359	2,24	0,000	0,000	0
3	500	0	2	0,18	270	2,24	0,000	0,000	0

ნივთიერება: 0337 ნახშირბადის ოქსიდი

№	კოორდ X(მ)	კოორდ Y(მ)	სიმაღლ. (მ)	კონცენტრ. (ზღვ-ს წილი)	ქარის მიმართ.	ქარის სიჩქ.	ფონი (ზღვ-ს წილი)	ფონი გამორი- ცხვამდე	წერტილ. ტიპი
1	120	210	2	0,03	212	1,57	0,000	0,000	0
4	-500	0	2	0,02	90	2,24	0,000	0,000	0
2	0	-500	2	0,02	359	2,24	0,000	0,000	0
3	500	0	2	0,02	270	2,24	0,000	0,000	0

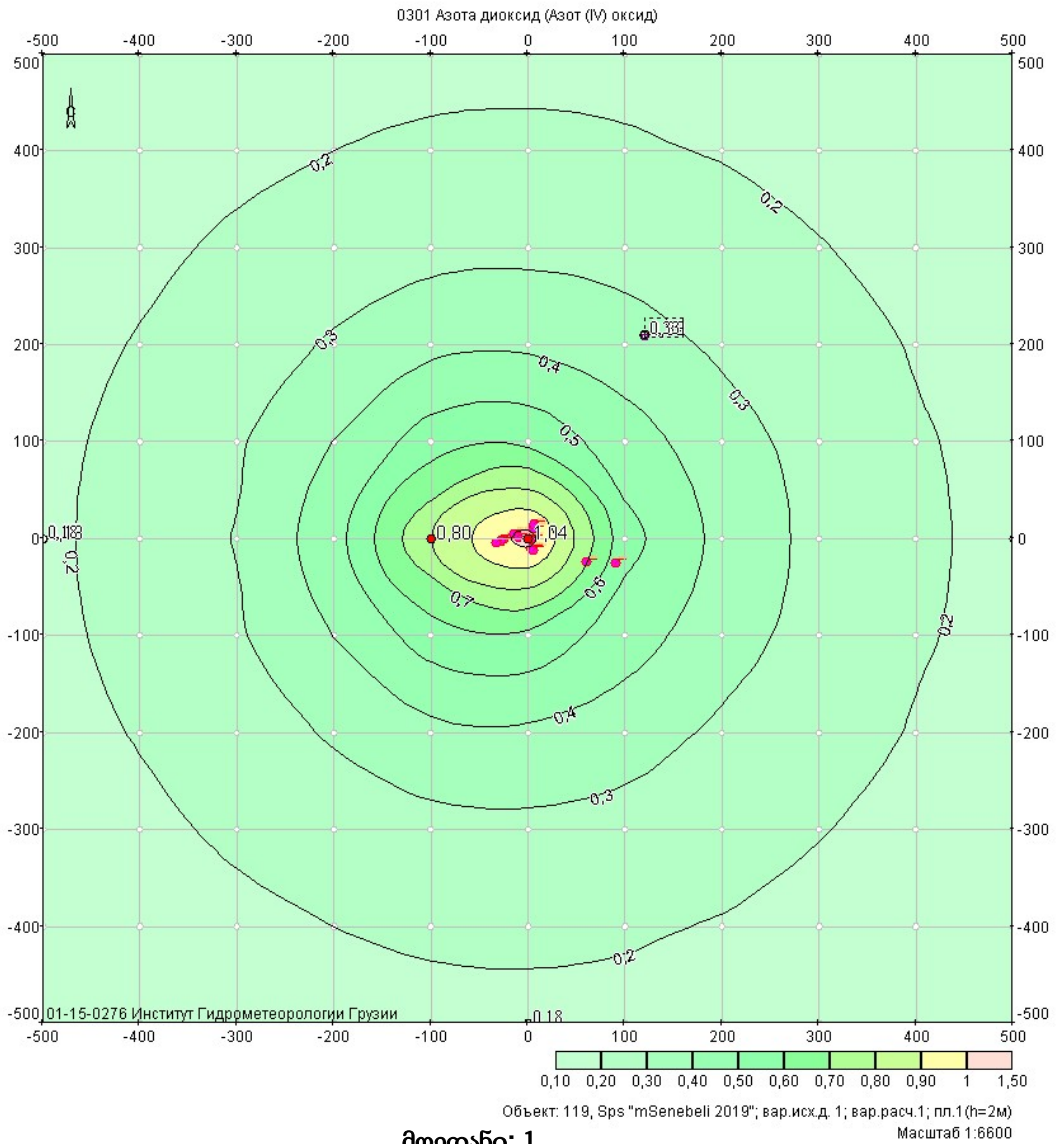
ნივთიერება: 2754 ნაჯერი ნახშირწყალბადები C12-C19

№	კოორდ X(მ)	კოორდ Y(მ)	სიმაღლ. (მ)	კონცენტრ. (ზდკ-ს წილი)	ქარის მიმართ.	ქარის სიჩქ.	ფონი (ზდკ-ს წილი)	ფონი გამორი- ცხვამდე	წერტილ. ტიპი
1	120	210	2	0,51	215	2,11	0,000	0,000	0
4	-500	0	2	0,21	90	9,30	0,000	0,000	0
2	0	-500	2	0,20	357	9,30	0,000	0,000	0
3	500	0	2	0,18	270	9,30	0,000	0,000	0

ნივთიერება: 2909 არაორგანული მტვერი: 20%-მდე SiO₂

№	კოორდ X(მ)	კოორდ Y(მ)	სიმაღლ. (მ)	კონცენტრ. (ზდკ-ს წილი)	ქარის მიმართ.	ქარის სიჩქ.	ფონი (ზდკ-ს წილი)	ფონი გამორი- ცხვამდე	წერტილ. ტიპი
1	120	210	2	0,97	194	1,19	0,000	0,000	0
3	500	0	2	0,66	267	9,30	0,000	0,000	0
4	-500	0	2	0,49	91	9,30	0,000	0,000	0
2	0	-500	2	0,47	4	1,80	0,000	0,000	0

**განგარიშების შედეგები და წილები ნივთიერებათა მიხედვით
(საანგარიშო მოედნები)
ნივთიერება: 0301 აზოტის ორჟანგი**



მოედანი: 1

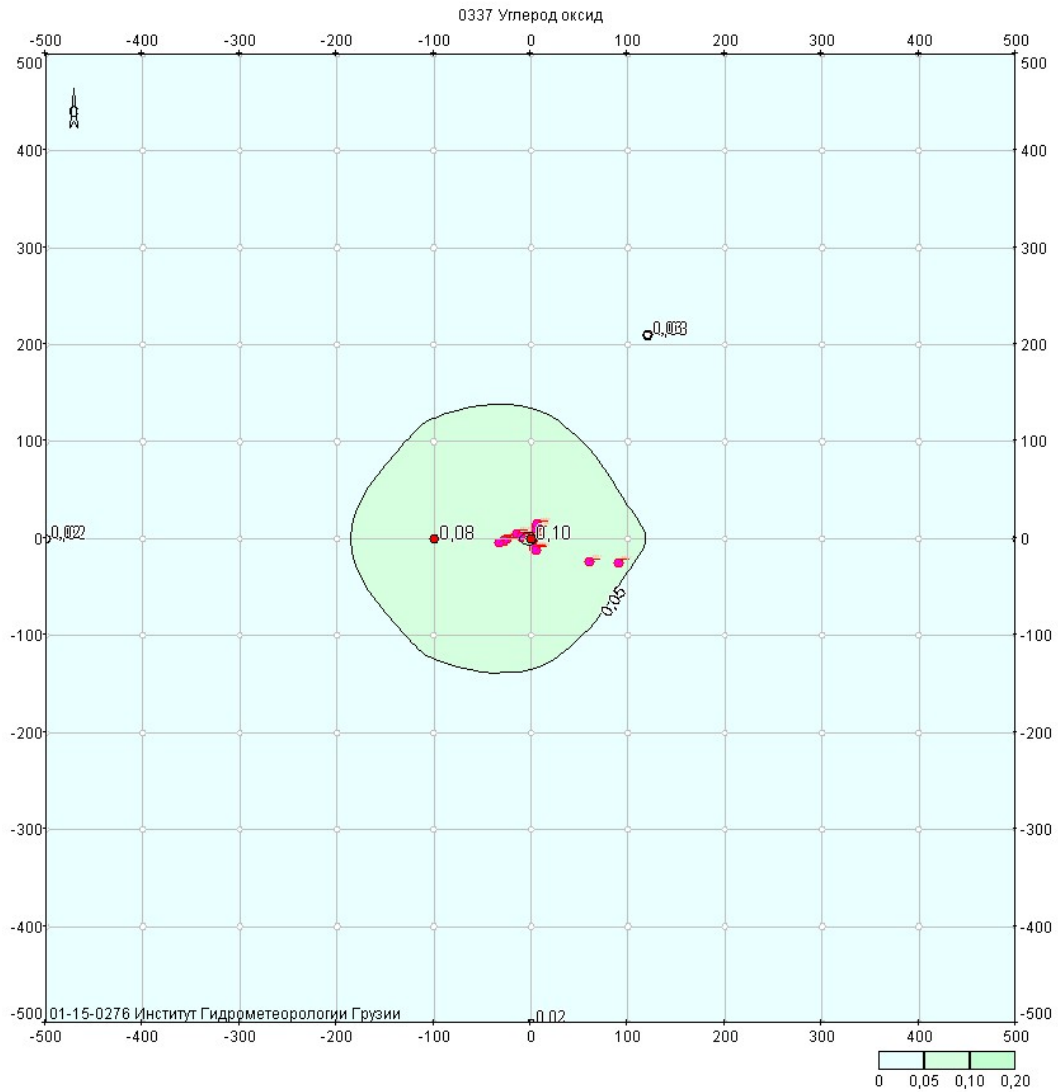
მაქსიმალური კონცენტრაციების ველი

კოორდ X(მ)	კოორდ Y(მ)	კონცენტრ. (ზღვ-ს წილი)	ქარის მიმართ.	ქარის სიჩქ.	ფონი (ზღვ-ს წილი)	ფონი გამორიცხვამდე
-500	-500	0,13	45	2,24	0,000	0,000
-500	-400	0,14	51	2,24	0,000	0,000
-500	-300	0,16	59	2,24	0,000	0,000
-500	-200	0,17	68	2,24	0,000	0,000
-500	-100	0,18	79	2,24	0,000	0,000
-500	0	0,18	90	2,24	0,000	0,000
-500	100	0,18	101	2,24	0,000	0,000
-500	200	0,17	112	2,24	0,000	0,000
-500	300	0,16	121	2,24	0,000	0,000
-500	400	0,14	129	2,24	0,000	0,000
-500	500	0,13	135	2,24	0,000	0,000
-400	-500	0,14	38	2,24	0,000	0,000
-400	-400	0,16	45	2,24	0,000	0,000
-400	-300	0,18	53	2,24	0,000	0,000
-400	-200	0,20	63	2,24	0,000	0,000

-400	-100	0,22	76	2,24	0,000	0,000
-400	0	0,23	90	2,24	0,000	0,000
-400	100	0,22	104	2,24	0,000	0,000
-400	200	0,20	117	2,24	0,000	0,000
-400	300	0,18	127	2,24	0,000	0,000
-400	400	0,16	135	2,24	0,000	0,000
-400	500	0,14	142	2,24	0,000	0,000
-300	-500	0,16	30	2,24	0,000	0,000
-300	-400	0,18	36	2,24	0,000	0,000
-300	-300	0,21	44	2,24	0,000	0,000
-300	-200	0,25	55	2,24	0,000	0,000
-300	-100	0,29	71	1,57	0,000	0,000
-300	0	0,30	90	1,57	0,000	0,000
-300	100	0,29	109	1,57	0,000	0,000
-300	200	0,25	125	2,24	0,000	0,000
-300	300	0,21	136	2,24	0,000	0,000
-300	400	0,18	144	2,24	0,000	0,000
-300	500	0,16	150	2,24	0,000	0,000
-200	-500	0,17	21	2,24	0,000	0,000
-200	-400	0,20	26	2,24	0,000	0,000
-200	-300	0,24	32	2,24	0,000	0,000
-200	-200	0,31	43	1,57	0,000	0,000
-200	-100	0,40	62	1,57	0,000	0,000
-200	0	0,46	90	1,57	0,000	0,000
-200	100	0,40	118	1,57	0,000	0,000
-200	200	0,31	137	1,57	0,000	0,000
-200	300	0,24	148	2,24	0,000	0,000
-200	400	0,20	154	2,24	0,000	0,000
-200	500	0,17	159	2,24	0,000	0,000
-100	-500	0,18	11	2,24	0,000	0,000
-100	-400	0,21	13	2,24	0,000	0,000
-100	-300	0,27	17	2,24	0,000	0,000
-100	-200	0,37	24	1,57	0,000	0,000
-100	-100	0,55	39	1,57	0,000	0,000
-100	0	0,80	90	1,57	0,000	0,000
-100	100	0,55	141	1,57	0,000	0,000
-100	200	0,37	156	1,57	0,000	0,000
-100	300	0,27	163	2,24	0,000	0,000
-100	400	0,21	167	2,24	0,000	0,000
-100	500	0,18	169	2,24	0,000	0,000
0	-500	0,18	359	2,24	0,000	0,000
0	-400	0,22	359	2,24	0,000	0,000
0	-300	0,28	358	1,57	0,000	0,000
0	-200	0,38	356	1,57	0,000	0,000
0	-100	0,57	347	1,57	0,000	0,000
0	0	1,04	270	1,10	0,000	0,000
0	100	0,57	193	1,57	0,000	0,000
0	200	0,38	184	1,57	0,000	0,000
0	300	0,28	182	1,57	0,000	0,000
0	400	0,22	181	2,24	0,000	0,000
0	500	0,18	181	2,24	0,000	0,000
100	-500	0,17	348	2,24	0,000	0,000
100	-400	0,21	345	2,24	0,000	0,000

100	-300	0,26	340	1,57	0,000	0,000
100	-200	0,35	331	1,57	0,000	0,000
100	-100	0,45	311	1,57	0,000	0,000
100	0	0,54	270	1,57	0,000	0,000
100	100	0,45	229	1,57	0,000	0,000
100	200	0,35	209	1,57	0,000	0,000
100	300	0,26	200	1,57	0,000	0,000
100	400	0,21	195	2,24	0,000	0,000
100	500	0,17	192	2,24	0,000	0,000
200	-500	0,17	338	2,24	0,000	0,000
200	-400	0,20	333	2,24	0,000	0,000
200	-300	0,23	325	2,24	0,000	0,000
200	-200	0,28	314	2,24	0,000	0,000
200	-100	0,34	295	1,57	0,000	0,000
200	0	0,37	270	1,57	0,000	0,000
200	100	0,34	245	1,57	0,000	0,000
200	200	0,28	226	2,24	0,000	0,000
200	300	0,23	215	2,24	0,000	0,000
200	400	0,20	207	2,24	0,000	0,000
200	500	0,17	202	2,24	0,000	0,000
300	-500	0,15	329	2,24	0,000	0,000
300	-400	0,18	323	2,24	0,000	0,000
300	-300	0,20	314	2,24	0,000	0,000
300	-200	0,23	303	2,24	0,000	0,000
300	-100	0,26	288	2,24	0,000	0,000
300	0	0,27	270	2,24	0,000	0,000
300	100	0,26	252	2,24	0,000	0,000
300	200	0,23	237	2,24	0,000	0,000
300	300	0,20	226	2,24	0,000	0,000
300	400	0,18	217	2,24	0,000	0,000
300	500	0,15	211	2,24	0,000	0,000
400	-500	0,14	321	2,24	0,000	0,000
400	-400	0,16	315	2,24	0,000	0,000
400	-300	0,18	306	2,24	0,000	0,000
400	-200	0,19	296	2,24	0,000	0,000
400	-100	0,21	284	2,24	0,000	0,000
400	0	0,21	270	2,24	0,000	0,000
400	100	0,21	256	2,24	0,000	0,000
400	200	0,19	244	2,24	0,000	0,000
400	300	0,18	234	2,24	0,000	0,000
400	400	0,16	225	2,24	0,000	0,000
400	500	0,14	219	2,24	0,000	0,000
500	-500	0,13	315	2,24	0,000	0,000
500	-400	0,14	308	2,24	0,000	0,000
500	-300	0,15	301	2,24	0,000	0,000
500	-200	0,16	292	2,24	0,000	0,000
500	-100	0,17	281	2,24	0,000	0,000
500	0	0,18	270	2,24	0,000	0,000
500	100	0,17	259	2,24	0,000	0,000
500	200	0,16	248	2,24	0,000	0,000
500	300	0,15	239	2,24	0,000	0,000
500	400	0,14	232	2,24	0,000	0,000
500	500	0,13	225	2,24	0,000	0,000

ნივთიერება: 0337 ნახშირბადის ოქსიდი



Объект: 119, Sps "mGenebeli 2019"; var.исх.д. 1; var.расч.1; пл.1 (h=2м)
Масштаб 1:6600

მოედანი: 1

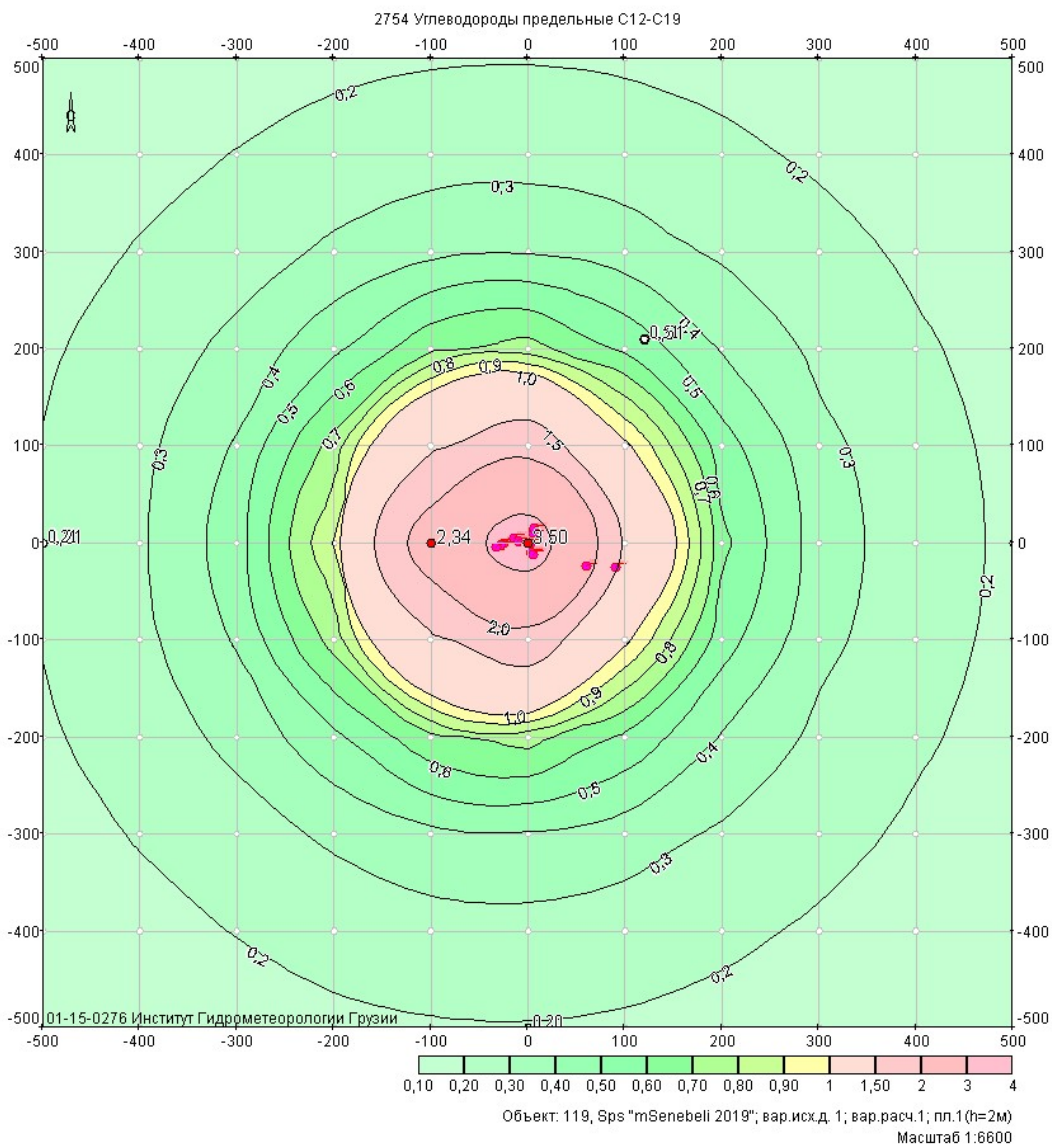
მაქსიმალური კონცენტრაციების ველი

კოორდ X(მ)	კოორდ Y(მ)	კონცენტრ. (ზღვ-ს წილი)	ქარის მიმართ.	ქარის სიჩქ.	ფონი (ზღვ-ს წილი)	ფონი გამორიცხვამდე
-500	-500	0,01	45	2,24	0,000	0,000
-500	-400	0,01	51	2,24	0,000	0,000
-500	-300	0,02	59	2,24	0,000	0,000
-500	-200	0,02	68	2,24	0,000	0,000
-500	-100	0,02	79	2,24	0,000	0,000
-500	0	0,02	90	2,24	0,000	0,000
-500	100	0,02	101	2,24	0,000	0,000
-500	200	0,02	112	2,24	0,000	0,000
-500	300	0,02	121	2,24	0,000	0,000
-500	400	0,01	129	2,24	0,000	0,000
-500	500	0,01	135	2,24	0,000	0,000
-400	-500	0,01	38	2,24	0,000	0,000
-400	-400	0,02	45	2,24	0,000	0,000
-400	-300	0,02	53	2,24	0,000	0,000
-400	-200	0,02	63	2,24	0,000	0,000

-400	-100	0,02	76	2,24	0,000	0,000
-400	0	0,02	90	2,24	0,000	0,000
-400	100	0,02	104	2,24	0,000	0,000
-400	200	0,02	117	2,24	0,000	0,000
-400	300	0,02	127	2,24	0,000	0,000
-400	400	0,02	135	2,24	0,000	0,000
-400	500	0,01	142	2,24	0,000	0,000
-300	-500	0,02	30	2,24	0,000	0,000
-300	-400	0,02	36	2,24	0,000	0,000
-300	-300	0,02	44	2,24	0,000	0,000
-300	-200	0,02	55	2,24	0,000	0,000
-300	-100	0,03	71	1,57	0,000	0,000
-300	0	0,03	90	1,57	0,000	0,000
-300	100	0,03	109	1,57	0,000	0,000
-300	200	0,02	125	2,24	0,000	0,000
-300	300	0,02	136	2,24	0,000	0,000
-300	400	0,02	144	2,24	0,000	0,000
-300	500	0,02	150	2,24	0,000	0,000
-200	-500	0,02	21	2,24	0,000	0,000
-200	-400	0,02	26	2,24	0,000	0,000
-200	-300	0,02	32	2,24	0,000	0,000
-200	-200	0,03	43	1,57	0,000	0,000
-200	-100	0,04	62	1,57	0,000	0,000
-200	0	0,05	90	1,57	0,000	0,000
-200	100	0,04	118	1,57	0,000	0,000
-200	200	0,03	137	1,57	0,000	0,000
-200	300	0,02	148	2,24	0,000	0,000
-200	400	0,02	154	2,24	0,000	0,000
-200	500	0,02	159	2,24	0,000	0,000
-100	-500	0,02	11	2,24	0,000	0,000
-100	-400	0,02	13	2,24	0,000	0,000
-100	-300	0,03	17	2,24	0,000	0,000
-100	-200	0,04	24	1,57	0,000	0,000
-100	-100	0,05	39	1,57	0,000	0,000
-100	0	0,08	90	1,57	0,000	0,000
-100	100	0,05	141	1,57	0,000	0,000
-100	200	0,04	156	1,57	0,000	0,000
-100	300	0,03	163	2,24	0,000	0,000
-100	400	0,02	167	2,24	0,000	0,000
-100	500	0,02	169	2,24	0,000	0,000
0	-500	0,02	359	2,24	0,000	0,000
0	-400	0,02	359	2,24	0,000	0,000
0	-300	0,03	358	1,57	0,000	0,000
0	-200	0,04	356	1,57	0,000	0,000
0	-100	0,06	347	1,57	0,000	0,000
0	0	0,10	270	1,10	0,000	0,000
0	100	0,06	193	1,57	0,000	0,000
0	200	0,04	184	1,57	0,000	0,000
0	300	0,03	182	1,57	0,000	0,000
0	400	0,02	181	2,24	0,000	0,000
0	500	0,02	181	2,24	0,000	0,000
100	-500	0,02	348	2,24	0,000	0,000
100	-400	0,02	345	2,24	0,000	0,000

100	-300	0,03	340	1,57	0,000	0,000
100	-200	0,03	331	1,57	0,000	0,000
100	-100	0,04	311	1,57	0,000	0,000
100	0	0,05	270	1,57	0,000	0,000
100	100	0,04	229	1,57	0,000	0,000
100	200	0,03	209	1,57	0,000	0,000
100	300	0,03	200	1,57	0,000	0,000
100	400	0,02	195	2,24	0,000	0,000
100	500	0,02	192	2,24	0,000	0,000
200	-500	0,02	338	2,24	0,000	0,000
200	-400	0,02	333	2,24	0,000	0,000
200	-300	0,02	325	2,24	0,000	0,000
200	-200	0,03	314	2,24	0,000	0,000
200	-100	0,03	295	1,57	0,000	0,000
200	0	0,04	270	1,57	0,000	0,000
200	100	0,03	245	1,57	0,000	0,000
200	200	0,03	226	2,24	0,000	0,000
200	300	0,02	215	2,24	0,000	0,000
200	400	0,02	207	2,24	0,000	0,000
200	500	0,02	202	2,24	0,000	0,000
300	-500	0,02	329	2,24	0,000	0,000
300	-400	0,02	323	2,24	0,000	0,000
300	-300	0,02	314	2,24	0,000	0,000
300	-200	0,02	303	2,24	0,000	0,000
300	-100	0,03	288	2,24	0,000	0,000
300	0	0,03	270	2,24	0,000	0,000
300	100	0,03	252	2,24	0,000	0,000
300	200	0,02	237	2,24	0,000	0,000
300	300	0,02	226	2,24	0,000	0,000
300	400	0,02	217	2,24	0,000	0,000
300	500	0,02	211	2,24	0,000	0,000
400	-500	0,01	321	2,24	0,000	0,000
400	-400	0,02	315	2,24	0,000	0,000
400	-300	0,02	306	2,24	0,000	0,000
400	-200	0,02	296	2,24	0,000	0,000
400	-100	0,02	284	2,24	0,000	0,000
400	0	0,02	270	2,24	0,000	0,000
400	100	0,02	256	2,24	0,000	0,000
400	200	0,02	244	2,24	0,000	0,000
400	300	0,02	234	2,24	0,000	0,000
400	400	0,02	225	2,24	0,000	0,000
400	500	0,01	219	2,24	0,000	0,000
500	-500	0,01	315	2,24	0,000	0,000
500	-400	0,01	308	2,24	0,000	0,000
500	-300	0,02	301	2,24	0,000	0,000
500	-200	0,02	292	2,24	0,000	0,000
500	-100	0,02	281	2,24	0,000	0,000
500	0	0,02	270	2,24	0,000	0,000
500	100	0,02	259	2,24	0,000	0,000
500	200	0,02	248	2,24	0,000	0,000
500	300	0,02	239	2,24	0,000	0,000
500	400	0,01	232	2,24	0,000	0,000
500	500	0,01	225	2,24	0,000	0,000

ნივთიერება: 2754 ნაჯერი ნახშირწყალბადები C12-C19



მოედანი: 1

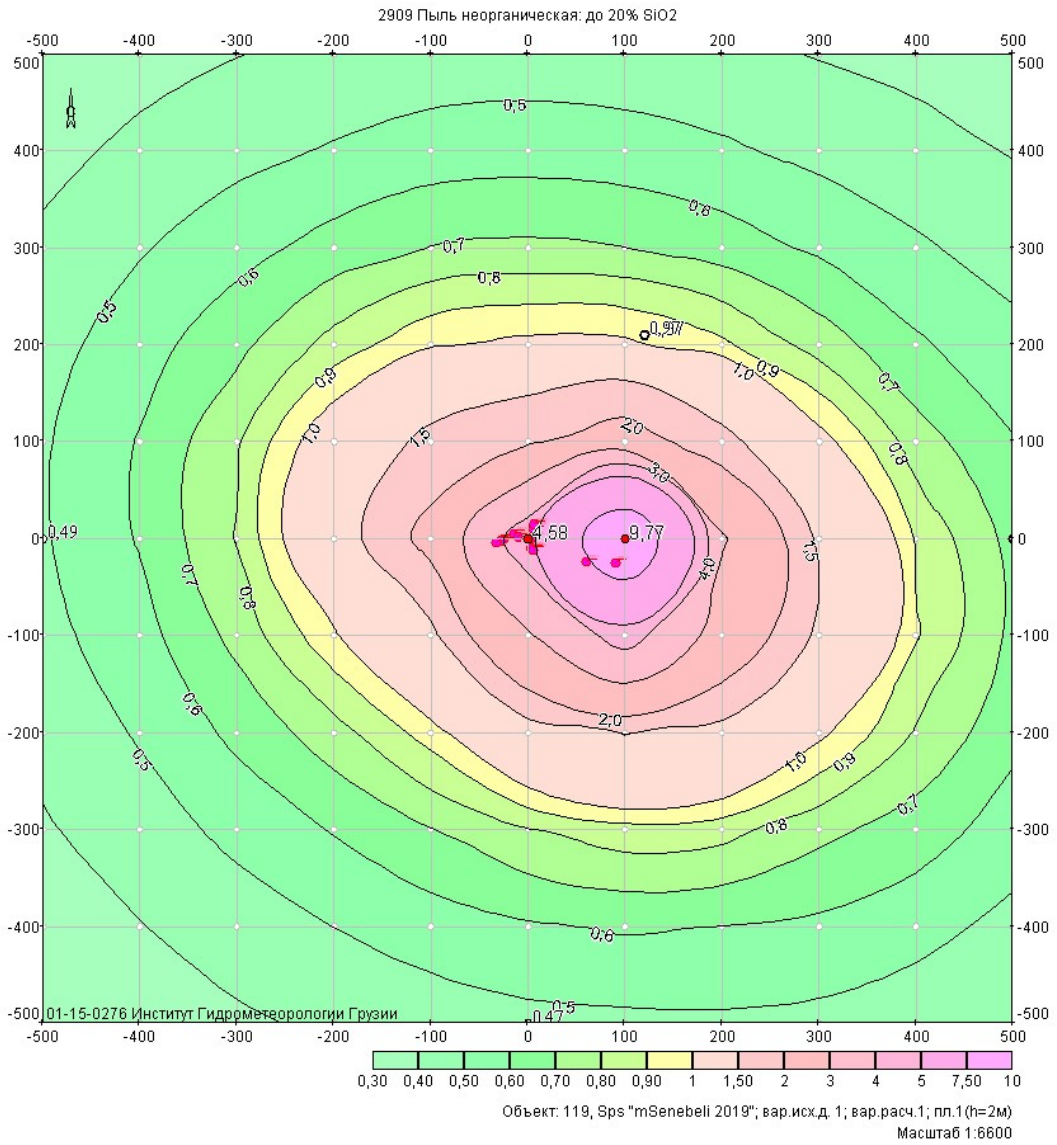
მაქსიმალური კონცენტრაციების ველი

კოორდ X(მ)	კოორდ Y(მ)	კონცენტრ. (ზღვკ-ს წილი)	ქარის მიმართ.	ქარის სიჩქ.	ფონი (ზღვკ-ს წილი)	ფონი გამორიცხვამდე
-500	-500	0,12	44	9,30	0,000	0,000
-500	-400	0,14	50	9,30	0,000	0,000
-500	-300	0,16	58	9,30	0,000	0,000
-500	-200	0,19	67	9,30	0,000	0,000
-500	-100	0,20	78	9,30	0,000	0,000
-500	0	0,21	90	9,30	0,000	0,000
-500	100	0,20	102	9,30	0,000	0,000
-500	200	0,19	113	9,30	0,000	0,000
-500	300	0,16	122	9,30	0,000	0,000
-500	400	0,14	130	9,30	0,000	0,000
-500	500	0,12	136	9,30	0,000	0,000
-400	-500	0,14	37	9,30	0,000	0,000
-400	-400	0,17	43	9,30	0,000	0,000
-400	-300	0,21	51	9,30	0,000	0,000
-400	-200	0,24	62	9,30	0,000	0,000

-400	-100	0,27	75	9,30	0,000	0,000
-400	0	0,29	90	6,42	0,000	0,000
-400	100	0,27	105	9,30	0,000	0,000
-400	200	0,24	118	9,30	0,000	0,000
-400	300	0,21	129	9,30	0,000	0,000
-400	400	0,17	137	9,30	0,000	0,000
-400	500	0,14	143	9,30	0,000	0,000
-300	-500	0,16	29	9,30	0,000	0,000
-300	-400	0,20	35	9,30	0,000	0,000
-300	-300	0,26	43	9,30	0,000	0,000
-300	-200	0,33	54	6,42	0,000	0,000
-300	-100	0,41	70	3,06	0,000	0,000
-300	0	0,45	90	3,06	0,000	0,000
-300	100	0,41	110	3,06	0,000	0,000
-300	200	0,33	126	6,42	0,000	0,000
-300	300	0,26	137	9,30	0,000	0,000
-300	400	0,20	145	9,30	0,000	0,000
-300	500	0,16	151	9,30	0,000	0,000
-200	-500	0,18	19	9,30	0,000	0,000
-200	-400	0,23	24	9,30	0,000	0,000
-200	-300	0,32	30	6,42	0,000	0,000
-200	-200	0,48	41	2,11	0,000	0,000
-200	-100	0,74	60	2,11	0,000	0,000
-200	0	0,91	90	2,11	0,000	0,000
-200	100	0,74	120	2,11	0,000	0,000
-200	200	0,48	139	2,11	0,000	0,000
-200	300	0,32	150	6,42	0,000	0,000
-200	400	0,23	156	9,30	0,000	0,000
-200	500	0,18	161	9,30	0,000	0,000
-100	-500	0,19	9	9,30	0,000	0,000
-100	-400	0,26	11	9,30	0,000	0,000
-100	-300	0,38	14	4,43	0,000	0,000
-100	-200	0,68	21	2,11	0,000	0,000
-100	-100	1,43	37	1,46	0,000	0,000
-100	0	2,34	90	1,46	0,000	0,000
-100	100	1,43	143	1,46	0,000	0,000
-100	200	0,68	159	2,11	0,000	0,000
-100	300	0,38	166	4,43	0,000	0,000
-100	400	0,26	169	9,30	0,000	0,000
-100	500	0,19	171	9,30	0,000	0,000
0	-500	0,20	357	9,30	0,000	0,000
0	-400	0,26	356	9,30	0,000	0,000
0	-300	0,39	355	3,06	0,000	0,000
0	-200	0,74	353	2,11	0,000	0,000
0	-100	1,78	346	1,46	0,000	0,000
0	0	3,50	270	1,01	0,000	0,000
0	100	1,78	194	1,46	0,000	0,000
0	200	0,74	187	2,11	0,000	0,000
0	300	0,39	185	3,06	0,000	0,000
0	400	0,26	184	9,30	0,000	0,000
0	500	0,20	183	9,30	0,000	0,000
100	-500	0,19	346	9,30	0,000	0,000
100	-400	0,25	343	9,30	0,000	0,000

100	-300	0,35	337	4,43	0,000	0,000
100	-200	0,58	328	2,11	0,000	0,000
100	-100	1,03	309	1,46	0,000	0,000
100	0	1,43	270	1,46	0,000	0,000
100	100	1,03	231	1,46	0,000	0,000
100	200	0,58	212	2,11	0,000	0,000
100	300	0,35	203	4,43	0,000	0,000
100	400	0,25	197	9,30	0,000	0,000
100	500	0,19	194	9,30	0,000	0,000
200	-500	0,17	336	9,30	0,000	0,000
200	-400	0,22	331	9,30	0,000	0,000
200	-300	0,29	323	6,42	0,000	0,000
200	-200	0,39	312	3,06	0,000	0,000
200	-100	0,54	294	2,11	0,000	0,000
200	0	0,63	270	2,11	0,000	0,000
200	100	0,54	246	2,11	0,000	0,000
200	200	0,39	228	3,06	0,000	0,000
200	300	0,29	217	6,42	0,000	0,000
200	400	0,22	209	9,30	0,000	0,000
200	500	0,17	204	9,30	0,000	0,000
300	-500	0,15	327	9,30	0,000	0,000
300	-400	0,19	321	9,30	0,000	0,000
300	-300	0,23	313	9,30	0,000	0,000
300	-200	0,28	302	6,42	0,000	0,000
300	-100	0,33	287	6,42	0,000	0,000
300	0	0,35	270	4,43	0,000	0,000
300	100	0,33	253	6,42	0,000	0,000
300	200	0,28	238	6,42	0,000	0,000
300	300	0,23	227	9,30	0,000	0,000
300	400	0,19	219	9,30	0,000	0,000
300	500	0,15	213	9,30	0,000	0,000
400	-500	0,13	320	9,30	0,000	0,000
400	-400	0,16	313	9,30	0,000	0,000
400	-300	0,18	305	9,30	0,000	0,000
400	-200	0,21	295	9,30	0,000	0,000
400	-100	0,24	283	9,30	0,000	0,000
400	0	0,24	270	9,30	0,000	0,000
400	100	0,24	257	9,30	0,000	0,000
400	200	0,21	245	9,30	0,000	0,000
400	300	0,18	235	9,30	0,000	0,000
400	400	0,16	227	9,30	0,000	0,000
400	500	0,13	220	9,30	0,000	0,000
500	-500	0,11	314	9,30	0,000	0,000
500	-400	0,13	307	9,30	0,000	0,000
500	-300	0,15	300	9,30	0,000	0,000
500	-200	0,16	291	9,30	0,000	0,000
500	-100	0,18	281	9,30	0,000	0,000
500	0	0,18	270	9,30	0,000	0,000
500	100	0,18	259	9,30	0,000	0,000
500	200	0,16	249	9,30	0,000	0,000
500	300	0,15	240	9,30	0,000	0,000
500	400	0,13	233	9,30	0,000	0,000
500	500	0,11	226	9,30	0,000	0,000

ნივთიერება: 2909 არაორგანული მტვერი: 20%-მდე SiO2



მოედანი: 1

მაქსიმალური კონცენტრაციების ველი

კოორდ X(მ)	კოორდ Y(მ)	კონცენტრ. (ზღვ-ს წილი)	ქარის მიმართ.	ქარის სიჩქ.	ფონი (ზღვ-ს წილი)	ფონი გამორიცხვამდე
-500	-500	0,31	49	9,30	0,000	0,000
-500	-400	0,35	53	1,80	0,000	0,000
-500	-300	0,39	63	9,30	0,000	0,000
-500	-200	0,43	71	9,30	0,000	0,000
-500	-100	0,47	81	9,30	0,000	0,000
-500	0	0,49	91	9,30	0,000	0,000
-500	100	0,49	102	9,30	0,000	0,000
-500	200	0,46	111	9,30	0,000	0,000
-500	300	0,42	120	9,30	0,000	0,000
-500	400	0,37	127	9,30	0,000	0,000
-500	500	0,33	133	9,30	0,000	0,000
-400	-500	0,35	41	1,80	0,000	0,000
-400	-400	0,40	48	1,80	0,000	0,000
-400	-300	0,45	56	1,80	0,000	0,000
-400	-200	0,51	66	1,80	0,000	0,000

-400	-100	0,56	80	9,30	0,000	0,000
-400	0	0,61	92	9,30	0,000	0,000
-400	100	0,61	104	9,30	0,000	0,000
-400	200	0,56	115	9,30	0,000	0,000
-400	300	0,49	125	9,30	0,000	0,000
-400	400	0,42	133	9,30	0,000	0,000
-400	500	0,36	139	9,30	0,000	0,000
-300	-500	0,38	34	1,80	0,000	0,000
-300	-400	0,45	40	1,80	0,000	0,000
-300	-300	0,53	49	1,80	0,000	0,000
-300	-200	0,62	60	1,80	0,000	0,000
-300	-100	0,73	75	1,80	0,000	0,000
-300	0	0,81	92	2,71	0,000	0,000
-300	100	0,79	108	4,09	0,000	0,000
-300	200	0,67	122	6,17	0,000	0,000
-300	300	0,56	132	9,30	0,000	0,000
-300	400	0,47	140	9,30	0,000	0,000
-300	500	0,40	146	9,30	0,000	0,000
-200	-500	0,42	25	1,80	0,000	0,000
-200	-400	0,50	31	1,80	0,000	0,000
-200	-300	0,61	39	1,80	0,000	0,000
-200	-200	0,76	52	1,19	0,000	0,000
-200	-100	0,98	70	1,80	0,000	0,000
-200	0	1,21	92	1,80	0,000	0,000
-200	100	1,11	115	1,80	0,000	0,000
-200	200	0,84	132	1,80	0,000	0,000
-200	300	0,64	143	1,80	0,000	0,000
-200	400	0,51	151	1,80	0,000	0,000
-200	500	0,42	156	1,80	0,000	0,000
-100	-500	0,45	15	1,80	0,000	0,000
-100	-400	0,55	19	1,80	0,000	0,000
-100	-300	0,70	27	1,19	0,000	0,000
-100	-200	0,95	40	1,19	0,000	0,000
-100	-100	1,38	62	0,79	0,000	0,000
-100	0	2,21	94	1,19	0,000	0,000
-100	100	1,62	129	1,19	0,000	0,000
-100	200	0,99	147	1,80	0,000	0,000
-100	300	0,70	157	1,80	0,000	0,000
-100	400	0,54	162	1,80	0,000	0,000
-100	500	0,44	166	1,80	0,000	0,000
0	-500	0,47	4	1,80	0,000	0,000
0	-400	0,59	6	1,80	0,000	0,000
0	-300	0,79	10	1,19	0,000	0,000
0	-200	1,26	21	0,79	0,000	0,000
0	-100	2,91	46	0,79	0,000	0,000
0	0	4,58	108	0,79	0,000	0,000
0	100	1,93	151	0,79	0,000	0,000
0	200	1,03	167	1,19	0,000	0,000
0	300	0,72	173	1,19	0,000	0,000
0	400	0,55	175	1,80	0,000	0,000
0	500	0,45	177	1,80	0,000	0,000
100	-500	0,48	353	1,80	0,000	0,000
100	-400	0,61	352	1,80	0,000	0,000

100	-300	0,86	351	1,19	0,000	0,000
100	-200	1,52	351	1,19	0,000	0,000
100	-100	4,42	348	0,79	0,000	0,000
100	0	9,77	203	0,53	0,000	0,000
100	100	2,33	189	0,79	0,000	0,000
100	200	1,02	189	1,19	0,000	0,000
100	300	0,70	190	1,19	0,000	0,000
100	400	0,54	189	1,80	0,000	0,000
100	500	0,44	188	1,80	0,000	0,000
200	-500	0,48	344	9,30	0,000	0,000
200	-400	0,60	338	1,80	0,000	0,000
200	-300	0,84	333	1,80	0,000	0,000
200	-200	1,35	323	1,80	0,000	0,000
200	-100	2,59	302	1,19	0,000	0,000
200	0	3,09	259	1,19	0,000	0,000
200	100	1,62	225	1,19	0,000	0,000
200	200	0,92	213	1,19	0,000	0,000
200	300	0,65	206	1,19	0,000	0,000
200	400	0,51	202	1,80	0,000	0,000
200	500	0,42	198	1,80	0,000	0,000
300	-500	0,47	334	9,30	0,000	0,000
300	-400	0,58	328	9,30	0,000	0,000
300	-300	0,73	319	2,71	0,000	0,000
300	-200	1,03	307	2,71	0,000	0,000
300	-100	1,39	289	2,71	0,000	0,000
300	0	1,41	265	1,80	0,000	0,000
300	100	1,05	244	1,80	0,000	0,000
300	200	0,76	229	1,80	0,000	0,000
300	300	0,58	219	1,80	0,000	0,000
300	400	0,47	213	1,80	0,000	0,000
300	500	0,39	205	9,30	0,000	0,000
400	-500	0,44	325	9,30	0,000	0,000
400	-400	0,53	318	9,30	0,000	0,000
400	-300	0,65	310	9,30	0,000	0,000
400	-200	0,79	298	6,17	0,000	0,000
400	-100	0,91	284	6,17	0,000	0,000
400	0	0,89	267	6,17	0,000	0,000
400	100	0,74	250	6,17	0,000	0,000
400	200	0,62	236	9,30	0,000	0,000
400	300	0,51	226	9,30	0,000	0,000
400	400	0,43	219	9,30	0,000	0,000
400	500	0,37	213	9,30	0,000	0,000
500	-500	0,40	317	9,30	0,000	0,000
500	-400	0,47	311	9,30	0,000	0,000
500	-300	0,55	303	9,30	0,000	0,000
500	-200	0,63	293	9,30	0,000	0,000
500	-100	0,67	281	9,30	0,000	0,000
500	0	0,66	267	9,30	0,000	0,000
500	100	0,61	255	9,30	0,000	0,000
500	200	0,53	243	9,30	0,000	0,000
500	300	0,46	234	9,30	0,000	0,000
500	400	0,39	226	9,30	0,000	0,000
500	500	0,34	221	9,30	0,000	0,000

**მაქსიმალური კონცენტრაციები და წილები ნივთიერებათა მიხედვით
(საანგარიშო მოედნები)**

ნივთიერება: 0301 აზოტის ორჟანგი

მოედანი: 1

მაქსიმალური კონცენტრაციების ველი

კოორდ X(მ)	კოორდ Y(მ)	კონცენტრ. (ზდკ-ს წილი)	ქარის მიმართ.	ქარის სიჩქ.	ფონი (ზდკ-ს წილი)	ფონი გამორიცხვამდე
0	0	1,04	270	1,10	0,000	0,000
მოედანი	საამქრო	წყარო	წილი ზდკ-ში	წილი %		
0	0	5	1,04	100,00		
-100	0	0,80	90	1,57	0,000	0,000
მოედანი	საამქრო	წყარო	წილი ზდკ-ში	წილი %		
0	0	5	0,69	86,61		
0	0	1	0,11	13,39		

ნივთიერება: 0337 ნახშირბადის ოქსიდი

მოედანი: 1

მაქსიმალური კონცენტრაციების ველი

კოორდ X(მ)	კოორდ Y(მ)	კონცენტრ. (ზდკ-ს წილი)	ქარის მიმართ.	ქარის სიჩქ.	ფონი (ზდკ-ს წილი)	ფონი გამორიცხვამდე
0	0	0,10	270	1,10	0,000	0,000
მოედანი	საამქრო	წყარო	წილი ზდკ-ში	წილი %		
0	0	5	0,10	100,00		
-100	0	0,08	90	1,57	0,000	0,000
მოედანი	საამქრო	წყარო	წილი ზდკ-ში	წილი %		
0	0	5	0,07	86,61		
0	0	1	0,01	13,39		

ნივთიერება: 2754 ნაჯერი ნახშირწყალბადები C12-C19

მოედანი: 1

მაქსიმალური კონცენტრაციების ველი

კოორდ X(მ)	კოორდ Y(მ)	კონცენტრ. (ზდკ-ს წილი)	ქარის მიმართ.	ქარის სიჩქ.	ფონი (ზდკ-ს წილი)	ფონი გამორიცხვამდე
0	0	3,50	270	1,01	0,000	0,000
მოედანი	საამქრო	წყარო	წილი ზდკ-ში	წილი %		
0	0	5	3,50	100,00		
-100	0	2,34	90	1,46	0,000	0,000
მოედანი	საამქრო	წყარო	წილი ზდკ-ში	წილი %		
0	0	5	2,34	100,00		

ნივთიერება: 2909 არაორგანული მტვერი: 20%-მდე SiO2

მოედანი: 1

მაქსიმალური კონცენტრაციების ველი

კოორდ X(მ)	კოორდ Y(მ)	კონცენტრ. (ზდკ-ს წილი)	ქარის მიმართ.	ქარის სიჩქ.	ფონი (ზდკ-ს წილი)	ფონი გამორიცხვამდე
100	0	9,77	203	0,53	0,000	0,000
მოედანი	საამქრო	წყარო	წილი ზდკ-ში	წილი %		
0	0	12	9,60	98,20		
0	0	13	0,18	1,80		
0	0	4,58	108	0,79	0,000	0,000
მოედანი	საამქრო	წყარო	წილი ზდკ-ში	წილი %		
0	0	12	2,76	60,12		
0	0	13	1,81	39,42		

მაქსიმალური კონცენტრაციები და წილები ნივთიერებათა მიხედვით (საანგარიშო წერტილები)

წერტილთა ტიპები:

- 0 - მომხმარებლის საანგარიშო წერტილი
- 1 - წერტილი დაცვის ზონის საზღვარზე
- 2 - წერტილი საწარმო ზონის საზღვარზე
- 3 - წერტილი სანიტარულ-დაცვითი ზონის საზღვარზე
- 4 - წერტილი დასახლებული ზონის საზღვარზე
- 5 - წერტილი შენობის საზღვარზე

ნივთიერება: 0301 აზოტის ორჟანგი

№	კოორდ X(მ)	კოორდ Y(მ)	სიმაღლ. (მ)	კონცენტრ. (ზდკ-ს წილი)	ქარის მიმართ.	ქარის სიჩქ.	ფონი (ზდკ-ს წილი)	ფონი გამორიცხვამდე	წერტილ. ტიპი
1	120	210	2	0,33	212	1,57	0,000	0,000	0
მოედანი	საამქრო	წყარო	წილი ზდკ-ში	წილი %					
0	0	1	0,18	55,78					
0	0	5	0,14	44,22					
4	-500	0	2	0,18	90	2,24	0,000	0,000	0
მოედანი	საამქრო	წყარო	წილი ზდკ-ში	წილი %					
0	0	1	0,13	72,90					
0	0	5	0,05	27,10					

ნივთიერება: 0337 ნახშირბადის ოქსიდი

№	კოორდ X(მ)	კოორდ Y(მ)	სიმაღლ. (მ)	კონცენტრ. (ზდკ-ს წილი)	ქარის მიმართ.	ქარის სიჩქ.	ფონი (ზდკ-ს წილი)	ფონი გამორიცხვამდე	წერტილ. ტიპი
1	120	210	2	0,03	212	1,57	0,000	0,000	0
მოედანი	საამქრო	წყარო	წილი ზდკ-ში	წილი %					
0	0	1	0,02	55,78					
0	0	5	0,01	44,22					
4	-500	0	2	0,02	90	2,24	0,000	0,000	0
მოედანი	საამქრო	წყარო	წილი ზდკ-ში	წილი %					
0	0	1	0,01	72,90					
0	0	5	4,9e-3	27,10					

ნივთიერება: 2754 ნაჯერი ნახშირწყალბადები C12-C19

№	კოორდ X(მ)	კოორდ Y(მ)	სიმაღლ. (მ)	კონცენტრ. (ზდკ-ს წილი)	ქარის მიმართ.	ქარის სიჩქ.	ფონი (ზდკ-ს წილი)	ფონი გამორიცხვამდე	წერტილ. ტიპი
1	120	210	2	0,51	215	2,11	0,000	0,000	0
მოედანი	საამქრო	წყარო	წილი	ზდკ-ში	წილი %				
0	0	5		0,51	100,00				
4	-500	0	2	0,21	90	9,30	0,000	0,000	0
მოედანი	საამქრო	წყარო	წილი	ზდკ-ში	წილი %				
0	0	5		0,21	100,00				

ნივთიერება: 2909 არაორგანული მტვერი: 20%-მდე SiO2

№	კოორდ X(მ)	კოორდ Y(მ)	სიმაღლ. (მ)	კონცენტრ. (ზდკ-ს წილი)	ქარის მიმართ.	ქარის სიჩქ.	ფონი (ზდკ-ს წილი)	ფონი გამორიცხვამდე	წერტილ. ტიპი
1	120	210	2	0,97	194	1,19	0,000	0,000	0
მოედანი	საამქრო	წყარო	წილი	ზდკ-ში	წილი %				
0	0	12		0,50	51,45				
0	0	13		0,28	29,30				
3	500	0	2	0,66	267	9,30	0,000	0,000	0
მოედანი	საამქრო	წყარო	წილი	ზდკ-ში	წილი %				
0	0	12		0,37	55,49				
0	0	13		0,14	21,65				

დანართი 6. . სკოპინგის ეტაპზე საზოგადოების ინფორმირებისა და მათ მიერ წარმოდგენილი მოსაზრებებისა და შენიშვნების შეფასება

საქართველოს კონსტიტუციის 37 მუხლის მიხედვით საქართველოს მოქალაქეს აქვს შემდეგი ხელშეუვალი უფლებები:

- საქართველოს ყველა მოქალაქეს უფლება აქვს ცხოვრობდეს ჯანმრთელობისათვის უვნებელ გარემოში, სარგებლობდეს ბუნებრივი და კულტურული გარემოთი. ყველა ვალდებულია გაუფრთხილდეს ბუნებრივ და კულტურულ გარემოს;
- ადამიანს უფლება აქვს მიიღოს სრული, ობიექტური და დროული ინფორმაცია მისი სამუშაო და საცხოვრებელი გარემოს მდგომარეობის შესახებ.

საქართველოს ახალი „გარემოსდაცვითი შეფასების კოდექსი“ განსაზღვრავს, რომ სკოპინგისა და გზმ-ს ანგარიშის საჯარო განხილვის პროცესში სამინისტრო უზრუნველყოფს საზოგადოების ჩართულობას და ინფორმირებას. მასალების თავის ოფიციალურ ვებგვერდზე ატვირთვასა და შესაბამისი მუნიციპალიტეტის აღმასრულებელი ორგანოს საინფორმაციო დაფაზე განთავსების. შესაბამისად 2019 წლის 28 ივნისს გარდაბნის მუნიციპალიტეტის სოფ. გამარჯვების ადმინისტრაციული ერთეულის შენობაში გაიმართა სკოპინგის ანგარიშის საჯარო განხილვა. საზოგადოების მხრიდან წერილობითი შენიშვნები და მოსაზრებები არ დაფიქსირებულა.

საჯარო განხილვის შემდგომ საქართველოს გარემოს დაცვისა და სოფლის მეურნეობის სამინისტროს გზმ-ის ანგარიშის მომზადებისათვის საჭირო კვლევების, მოსაპოვებელი და შესასწავლი ინფორმაციის ჩამონათვალი (საქართველოს გარემოს დაცვისა და სოფლის მეურნეობის მინისტრის 2019 წლის 23 აგვისტოს #2-818 ბრძანებით გამოცემული 2019 წლის 20 აგვისტოს #85 სკოპინგის დასკვნა) სრულად იქნა გათვალისწინებული იქნა გარემოზე ზემოქმედების შეფასების წინამდებარე ანგარიშის ვერსიის მომზადების პროცესში.

ინფორმაცია სკოპინგის დასკვნით მოთხოვნილ საკითხებზე რეაგირების შესახებ მოცემულია ცხრილში 1.

ცხრილი 1. ინფორმაცია სკოპინგის დასკვნით მოთხოვნილ საკითხებზე რეაგირების შესახებ

N	საკითხის შინაარსი	რეაგირება
1	გზმ-ს ანგარიში უნდა მოიცავდეს „გარემოსდაცვითი შეფასების კოდექსის“ მე-10 მუხლის მესამე ნაწილით დადგენილ ინფორმაციას;	გზმ-ს ანგარიში მოიცავს გარემოსდაცვითი შეფასების კოდექსის“ მე-10 მუხლის მესამე ნაწილით დადგენილ ინფორმაციას.
2	გზმ-ს ანგარიშს უნდა დაერთოს „გარემოსდაცვითი შეფასების კოდექსის“ მე-10 მუხლის მეოთხე ნაწილით განსაზღვრული დოკუმენტაცია;	გზმ-ს ანგარიშის ცალკეული პარაგრაფები მოიცავს აღნიშნულ ინფორმაციას.
3	გზმ-ს ანგარიშში წარმოდგენილი უნდა იყოს სკოპინგის ანგარიშში მითითებული (განსაზღვრული, ჩასატარებელი) კვლევების შედეგები, მოპოვებული და შესწავლილი ინფორმაცია, გზმ-ს პროცესში დეტალურად შესწავლილი ზემოქმედებები და შესაბამისი შემცირების/შერბილების ღონისძიებები;	ანგარიშს თან ერთვის შესაბამისი დოკუმენტაცია.
გზმ-ს ანგარიშში წარმოდგენილი უნდა იყოს:		
4	პროექტის საჭიროების დასაბუთება;	შესაბამისი ინფორმაცია იხილეთ გზმ-ის ანგარიშში პარაგრაფი 10.2.
	პროექტის აღწერა;	შესაბამისი ინფორმაცია იხილეთ გზმ-ის ანგარიშში პარაგრაფი 3,1.
	პროექტის ალტერნატიული ვარიანტები კერძოდ, ტერიტორიის ალტერნატიული ვარიანტები, ტექნოლოგიური ალტერნატივები და შერჩეული ალტერნატივის (ტერიტორია, ტექნოლოგია) დასაბუთება გარემოსდაცვითი თვალსაზრისით;	შესაბამისი ინფორმაცია იხილეთ გზმ-ის ანგარიშში პარაგრაფები 10.
	საწარმოს ტერიტორიიდან დაზუსტებული მანძილი უახლოესი საცხოვრებელ სახლებამდე, მდებარეობის მითითებით, ასევე მანძილი სხვა უახლოეს სამრეწველო ობიექტამდე; ინფორმაცია საპროექტო ტერიტორიის მოსაზღვრე ტერიტორიების, ასევე ახლომდებარე მოქმედი ობიექტების და მათი დანიშნულების შესახებ;	შესაბამისი ინფორმაცია იხილეთ გზმ-ის ანგარიშში პარაგრაფები 2.1
	საწარმოს განთავსების ტერიტორიის GIS კოორდინატები;	შესაბამისი ინფორმაცია იხილეთ გზმ-ის ანგარიშში პარაგრაფი 2.1.
	დასაქმებული ადამიანების დაზუსტებული რაოდენობა და სამუშაო გრაფიკი;	შესაბამისი ინფორმაცია იხილეთ გზმ-ის ანგარიშში პარაგრაფი 4.2 და 6..
	სასმელ-სამეურნეო წყალმომარაგება;	შესაბამისი ინფორმაცია იხილეთ გზმ-ის ანგარიშში პარაგრაფი 4.2.

სამეურნეო-ფეკალური, სანიაღვრე წყლების მართვის საკითხები;	შესაბამისი ინფორმაცია იხილეთ გზშ-ის ანგარიშში პარაგრაფი 4.2.
ტექნოლოგიური პროცესების დეტალური აღწერა;	შესაბამისი ინფორმაცია იხილეთ გზშ-ის ანგარიშში პარაგრაფი 3.1.
ასფალტის საწარმოს ტექნოლოგიური სქემა და ტექნოლოგიურ ციკლში გამოყენებული დანადგარების აღწერა;	შესაბამისი ინფორმაცია იხილეთ გზშ-ის ანგარიშში პარაგრაფი 3.1
ასფალტის საწარმოს აგრეგატები და მათი პარამეტრები;	შესაბამისი ინფორმაცია იხილეთ გზშ-ის ანგარიშში პარაგრაფი 3,1.
საწარმოს ძირითადი ფიზიკური მახასიათებლები (სიმძლავრე, მასშტაბი);	შესაბამისი ინფორმაცია იხილეთ გზშ-ის ანგარიშში პარაგრაფი 3,1.
ინფორმაცია წარმოებული პროდუქციის რაოდენობის შესახებ;	შესაბამისი ინფორმაცია იხილეთ გზშ-ის ანგარიშში პარაგრაფი 3,1.
ინფორმაცია საწარმოს ნედლეულით მომარაგების, ნედლეულის შემოტანის და გატანის (სიხშირის) შესახებ, შესაბამისი მარშრუტის მითითებით (ტრანსპორტირების გეგმა), ინფორმაცია ნედლეულის ტრანსპორტირებისთვის გამოყენებული ავტოტრანსპორტის შესახებ;	შესაბამისი ინფორმაცია იხილეთ გზშ-ის ანგარიშში პარაგრაფი 3,1
ინფორმაცია ნედლეულის/პროდუქციის ტრანსპორტირებისათვის (შემოზიდვა/გაზიდვა) გამოყენებული გზების შესახებ;	შესაბამისი ინფორმაცია იხილეთ გზშ-ის ანგარიშში პარაგრაფი 3,1
ბიტუმის რეზერვუარების რაოდენობა და მოცულობა;	შესაბამისი ინფორმაცია იხილეთ გზშ-ის ანგარიშში პარაგრაფი 3.1.
ინერტული მასალებით, ბიტუმით და მინერალური ფხვნილით მომარაგება;	შესაბამისი ინფორმაცია იხილეთ გზშ-ის ანგარიშში პარაგრაფი 3.1.
ინფორმაცია ნედლეულის დასაწყობების შესახებ;	შესაბამისი ინფორმაცია იხილეთ გზშ-ის ანგარიშში პარაგრაფი 3,1.
ინფორმაცია საპროექტო სილოსების შესახებ (ტიპები და მოცულობა);	შესაბამისი ინფორმაცია 3,1.
მტვერდამჭერი სისტემის დახასიათება (სისტემის პარამეტრები, ეფექტურობა);	შესაბამისი ინფორმაცია იხილეთ გზშ-ის ანგარიშში პარაგრაფი 3,1. და 7.
წარმოქმნილი მტვრის (ნარჩენი) კვლავწარმოებაში გამოყენების შესაძლებლობის შესახებ დეტალური ინფორმაცია;	შესაბამისი ინფორმაცია იხილეთ გზშ-ის ანგარიშში პარაგრაფი 3,1. და 8.

	საწარმოს ექსპლუატაციის რეჟიმი;	შესაბამისი ინფორმაცია იხილეთ გზშ-ის ანგარიშში პარაგრაფი 3,1.
	საწარმოს ელექტროენერგიით და ბუნებრივი აირით მომარაგება;	შესაბამისი ინფორმაცია იხილეთ გზშ-ის ანგარიშში პარაგრაფი 3,1.
	ტექნოლოგიურ პროცესში წარმოქმნილი ნარჩენები და მათი მახასიათებლები;	შესაბამისი ინფორმაცია იხილეთ გზშ-ის ანგარიშში პარაგრაფი 8.
	ნარჩენების მართვის გეგმა;	შესაბამისი ინფორმაცია იხილეთ გზშ-ის ანგარიშში პარაგრაფი 8.
	ინფორმაცია გამწვანებითი ღონისძიებების შესახებ;	შესაბამისი ინფორმაცია იხილეთ გზშ-ის ანგარიშში პარაგრაფი 2. და პარაგრაფი 5.3.
	ინფორმაცია ნედლეულის/პროდუქციის ტრანსპორტირებისათვის გამოყენებული ავტოტრანსპორტის შესახებ;	შესაბამისი ინფორმაცია იხილეთ გზშ-ის ანგარიშში პარაგრაფი 3.1.
საქმიანობის განხორციელების შედეგად გარემოზე მოსალოდნელი ზემოქმედების შეფასება გარემოს თითოეული კომპონენტისათვის:		
5	ზემოქმედება ატმოსფერულ ჰაერზე საწარმოს საქმიანობის ეტაპზე, გაფრქვევის წყაროები, გაფრქვეული მავნე ნივთიერებები და მისი მახასიათებლები, გაზნევის ანგარიში და სხვა.	შესაბამისი ინფორმაცია იხილეთ გზშ-ის ანგარიშში პარაგრაფი 4.1.
	ზემოქმედება ნიადაგზე და შესაბამისი შემარბილებელი ღონისძიებები;	ინფორმაცია იხილეთ გზშ-ის ანგარიშში პარაგრაფი 4.4.
	ხმაურის გავრცელება და მოსალოდნელი ზემოქმედება საწარმოს ექსპლუატაციის ეტაპზე და შესაბამისი შემარბილებელი ღონისძიებები;	ინფორმაცია იხილეთ გზშ-ის ანგარიშში პარაგრაფი 2.12.
	ზემოქმედება ნედლეულის/პროდუქციის ტრანსპორტირებისას შესაბამისი შემარბილებელი ღონისძიებების განსაზღვრით;	ინფორმაცია იხილეთ გზშ-ის ანგარიშში პარაგრაფი 4.
	ზემოქმედება მიწისქვეშა/გრუნტის წყლებზე და შემარბილებელი ღონისძიებები;	ინფორმაცია იხილეთ გზშ-ის ანგარიშში პარაგრაფები 4.8.
	ზემოქმედება ზედაპირულ წყლებზე, ზედაპირული წყლების დაბინძურების რისკები და შესაბამისი შემარბილებელი ღონისძიებები;	ინფორმაცია იხილეთ გზშ-ის ანგარიშში პარაგრაფი 4.3

	ბიოლოგიურ გარემოზე ზემოქმედება და ზემოქმედების შეფასება;	ინფორმაცია იხილეთ გზმ-ის ანგარიშში პარაგრაფი 4.5.
	მცენარულ საფარსა და ჰაბიტატების მთლიანობაზე ზემოქმედება, ცხოველთა სამყაროზე ზემოქმედება (მათ შორის წითელი ნუსხის) და შესაბამისი შემარბილებელი ღონისძიებები;	ინფორმაცია იხილეთ გზმ-ის ანგარიშში პარაგრაფი 4.5.
	ნარჩენების წარმოქმნით და გავრცელებით მოსალოდნელი ზემოქმედება;	ინფორმაცია იხილეთ გზმ-ის ანგარიშში პარაგრაფი 4.
	ზემოქმედება და ზემოქმედების შეფასება სოციალურ-ეკონომიკურ გარემოზე, ჯანმრთელობასა და უსაფრთხოებასთან დაკავშირებული რისკებზე, საწარმოს ექსპლუატაციის და ტრანსპორტირების ეტაპზე შესაბამისი შემარბილებელი ღონისძიებების შესახებ დეტალური ინფორმაცია;	ინფორმაცია იხილეთ გზმ-ის ანგარიშში პარაგრაფი 4.7.
	განსახორციელებელი შემარბილებელი ღონისძიებების გეგმა-გრაფიკი;	ინფორმაცია იხილეთ გზმ-ის ანგარიშში პარაგრაფი 5.3.
	განსახორციელებელი გარემოსდაცვითი მონიტორინგის გეგმა-გრაფიკი, სადაც ატმოსფერულ ჰაერში ემისიების და ხმაურის გავრცელების მინიმუმაციის მიზნით ყურადღება გამახვილდება ატმოსფერული ჰაერის და ხმაურის მონიტორინგზე, საკონტროლო წერტილების (უახლოეს დასახლებულ მოსახლესთან), მონიტორინგის სიხშირის და მეთოდის მითითებით;	ინფორმაცია იხილეთ გზმ-ის ანგარიშში პარაგრაფი 11.
5	ავარიულ სიტუაციებზე რეაგირების დეტალური გეგმა;	ინფორმაცია იხილეთ გზმ-ის ანგარიშში პარაგრაფი 5.
	სკოპინგის ეტაპზე საზოგადოების ინფორმირებისა და მის მიერ წარმოდგენილი მოსაზრებებისა და შენიშვნების შეფასება;	ინფორმაცია იხილეთ გზმ-ის ანგარიშში დანართი 4..
	კუმულაციური ზემოქმედების შეფასება მიმდებარე საწარმო ობიექტებთან;	ინფორმაცია იხილეთ გზმ-ის ანგარიშში პარაგრაფი 9.
	გზმ-ს ფარგლებში შემუშავებული ძირითადი დასკვნები და საქმიანობის პროცესში განსახორციელებელი ძირითადი ღონისძიებები;	ინფორმაცია იხილეთ გზმ-ის ანგარიშში პარაგრაფი 1 5.
	საწარმოს განთავსების ტერიტორიის სიტუაციური სქემა (შესაბამისი აღნიშვნებით, ფოტო მასალა, Shp ფაილები);	ინფორმაცია იხილეთ გზმ-ის ანგარიშში დანართი 2..
	საწარმოს გენერალური გეგმა;	ინფორმაცია იხილეთ გზმ-ის ანგარიშში დანართი 1.

შენიშვნები:	
<p>სკოპინგის ანგარიშის მიხედვით, წინასწარი შეფასებით, საწარმოო ობიექტისგან მოსალოდნელი ხმაური არ უნდა აღემატებოდეს დასაშვებ ნორმატივებს ახლომდებარე მოსახლეობისათვის, რადგან ხმაურის გამომწვევი დანადგარები განთავსებულია დახურულ შენობაში (რომელიც საგრძნობლად ამცირებს მის სიდიდეს). თუმცა, კვლევის ეტაპზე, სავსე გასვლის შედეგად გამოვლინდა, რომ დანადგარები განთავსებულია ღია ცის ქვეშ. საკითხი საჭიროებს გზშ-ის ანგარიშში დაზუსტებას;</p>	<p>შესაბამისი ხარვეზები გასწორებულ იქნა გზშ-ის ანგარიშში პარაგრაფი 2.12.1.</p>
<p>სკოპინგის ანგარიშში, გვ.17-ზე მითითებულია, რომ საწარმოს ბიზნეს-გეგმის გათვალისწინებით მოხდება 16 ადამიანის დასაქმება, საჯარო განხილვაზე საქმიანობის განმახორციელებელმა აღნიშნა, რომ დასაქმდება სულ 3 ადამიანი, ხოლო 28-ე გვერდზე, სასმელ-სამეურნეო დანიშნულებით გამოყენებული წყლის რაოდენობა გათვლილია 12 ადამიანზე. როგორც ზემოთ აღინიშნა, დაზუსტებას საჭიროებს ინფორმაცია დასაქმებული ადამიანების რაოდენობის შესახებ, ასევე გზშ-ის ანგარიშში უნდა იყოს წარმოდგენილი ინფორმაცია გამოყენებული სასმელ-სამეურნეო დანიშნულების წყლის რაოდენობის შესახებ, შესაბამისი გამოთვლებით. იგივე უნდა იყოს გათვალისწინებული, წარმოქმნილი საყოფაცხოვრებო ნარჩენების რაოდენობის გაანგარიშებისას;</p>	<p>შესაბამისი ხარვეზები გასწორებულ იქნა გზშ-ის ანგარიშში</p>

<p>სკოპინგის ანგარიშში მოცემულია ინფორმაცია, რომ საწარმოო მიზნებისთვის წყლის გამოყენება მოხდება მხოლოდ მტვერდამჭერ სისტემაში, რომლის მაქსიმალური ხარჯი შეადგენს წელიწადში 600 მ³. აღნიშნული წყალი ბრუნვით სისტემაშია და ჩაედინება შპს „გაბის“ ტერიტორიაზე არსებულ ბუნებრივ ტბორში, საიდანაც ხორციელდება ასევე წყლის აღება. აქედან გამომდინარე, დაზუსტებას საჭიროებს აღნიშნული წყალმომარაგების ბრუნვითი სისტემის გამოყენების საკითხი. ამასთან, გზშ-ის ანგარიშში უნდა მოხდეს ბრუნვითი წყალმომარაგების სისტემის სქემის დეტალური აღწერა. გზშ-ის ანგარიშში უნდა მოიცავდეს ინფორმაციას ტბორის მახასიათებლების შესახებ (მისი დანიშნულება, საიდან ხდება აღნიშნული ტბორის წყლით კვება და ა.შ.);გამოყენება მოხდება მხოლოდ მტვერდამჭერ სისტემაში, რომლის მაქსიმალური ხარჯი შეადგენს წელიწადში 600 მ³. აღნიშნული წყალი ბრუნვით სისტემაშია და ჩაედინება შპს „გაბის“ ტერიტორიაზე არსებულ ბუნებრივ</p>	<p>ინფორმაცია იხილეთ გზშ-ის ანგარიშში პარაგრაფი 3,1 და 4.2.</p>
<p>მნიშვნელოვანია დაზუსტდეს სალექარის მოწყობის საჭიროების საკითხი მტვერდამჭერ სისტემაში წარმოქმნილ ჩამდინარე წყლებთან დაკავშირებით;</p>	<p>ინფორმაცია იხილეთ გზშ-ის ანგარიშში პარაგრაფი 3,1 და 4.2.</p>
<p>ასევე გაცნობებთ, რომ ჩამდინარე წყლების ზედაპირულ წყლის ობიექტში ჩაშვების შემთხვევაში, სამინისტროსთან შეთანხმებული უნდა იყოს ზღვრულად დასაშვები ჩაშვების (ზდჩ) ნორმების პროექტი;</p>	<p>საწარმოო ობიექტიდან ზედაპირულ წყლებზე ჩაშვება არ ხორციელდება.</p>
<p>საკადასტრო მონაცემების ელექტრონული გადამოწმების შედეგად დადგინდა, რომ ტბორის ტერიტორია ხვდება შპს „გაბის“ საკუთრებაში არსებული მიწის ნაკვეთის ფარგლებს გარეთ. შესაბამისად, დაზუსტებას საჭიროებს ინფორმაცია ტბორის საკუთრებასთან დაკავშირებით.</p>	<p>ინფორმაცია იხილეთ გზშ-ის ანგარიშში, კერძოდ აღნიშნული ტბორი მოწყობილია შპს „გაბი“-ს მიერ და იენებს შპს „გაბი“</p>