



## შპს „ჯონოული 2“

საქართველოს გარემოს დაცვისა და სოფლის მეურნეობის სამინისტროს  
სსიპ ეროვნული სატყეო სააგენტოს რაჭა-ლეჩხუმი ქვემო სვანეთის სატყეო  
სამსახური, ცაგერის სატყეო უბანი

ცაგერის მუნიციპალიტეტში, მდინარე ჯონოულზე, 32.0 მგვტ.  
სიმძლავრის "ჯონოული - 2" ჰესის მშენებლობის და  
ექსპლუატაციის პროექტის განთავსების ზოლში (ბუფერი)  
მერქნული რესურსის აღწერა (ამორიცხვა)

შემსრულებელი: შპს „გერგილი“

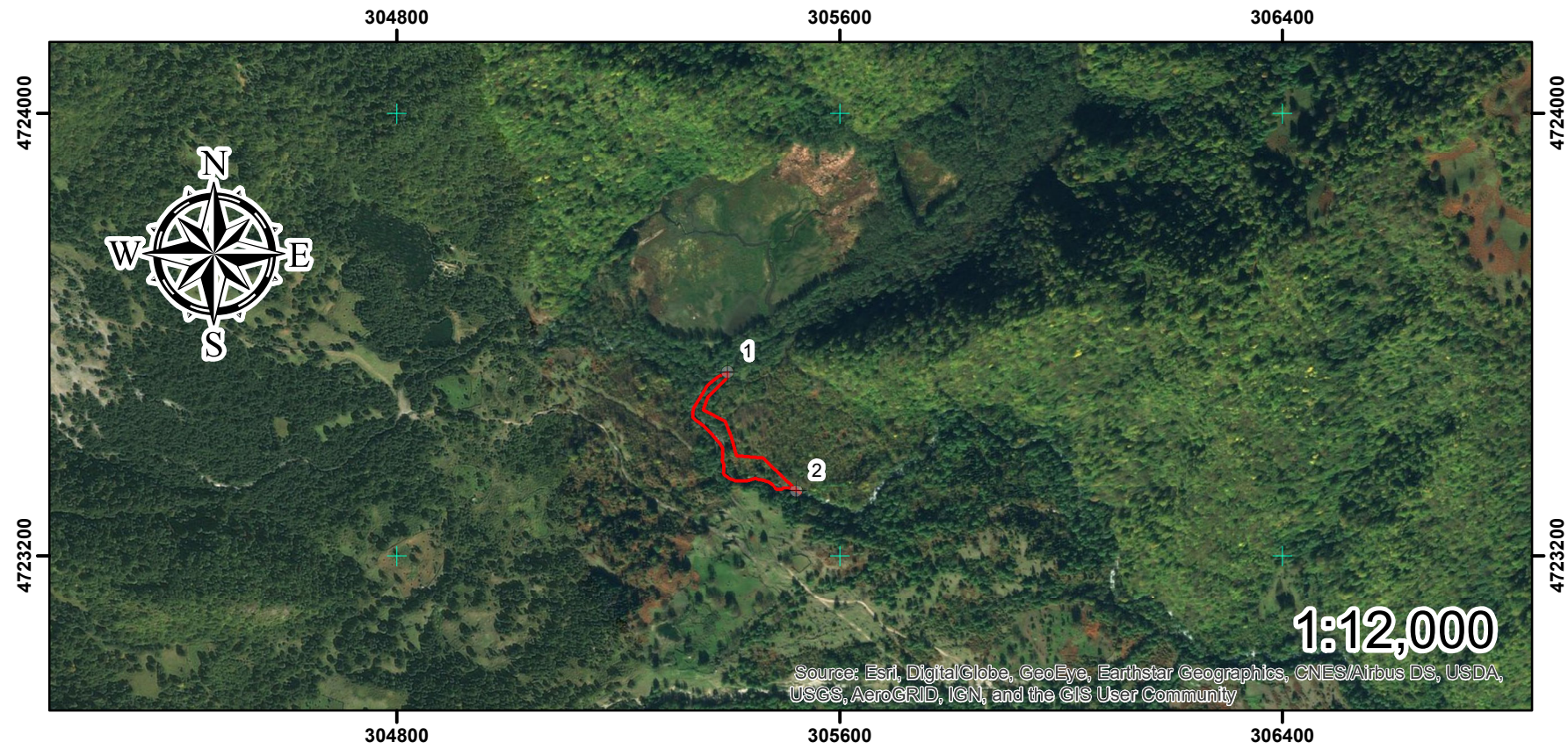
საქართველო, თბილისი, ვაჟა-ფშაველას მე-3 კვ. კორპ. 7, ბინა 13

ტელ: +995 599 16 44 69

E-mail: [info@gergili.ge](mailto:info@gergili.ge); Website: [www.gergili.ge](http://www.gergili.ge)

დირექტორი: რევაზ ენუქიძე

#	სატყეო უბანი	სატყეო	კვარტ.	უბანი	ფართ.	მოცულობა	შენიშვნა
1	2	3	4	5	6	7	8
1	ცაგერის	ქულობაქის	36	1,ყოფილი საკოლმ. ტყე	719	1.01	
2	ცაგერის	ქულობაქის	35	1,2 ყოფილი საკოლმ. ტყე	1570	2.32	
3	ცაგერის	ქულობაქის	30	1,2,3,5,8	2150	18.17	
4	ცაგერის	ქულობაქის	ყოფ.საკ.ტყე	ყოფ.საკ.ტყე	6686	60.24	
5	ცაგერის	ქულობაქის	ყოფ.საკ.ტყე	ყოფ.საკ.ტყე	4483	45.05	
6	ცაგერის	ქულობაქის	36	1,ყოფილი საკოლმ. ტყე	529	1.54	
7	ცაგერის	ქულობაქის	36	1,ყოფილი საკოლმ. ტყე	1773	2.45	
8	ცაგერის	ქულობაქის	36	1,ყოფილი საკოლმ. ტყე	2652	7.07	
9	ცაგერის	ქულობაქის	35	1,2 ყოფილი საკოლმ. ტყე	1911	4.32	
10	ცაგერის	ქულობაქის	36	1,ყოფილი საკოლმ. ტყე	5856	7.60	
11	ცაგერის	ქულობაქის	ყოფ.საკ.ტყე	ყოფ.საკ.ტყე	9	0.77	
12	ცაგერის	ქულობაქის	ყოფ.საკ.ტყე	ყოფ.საკ.ტყე	189	1.35	
13	ცაგერის	ქულობაქის	ყოფ.საკ.ტყე	ყოფ.საკ.ტყე	11	0.19	
14	ცაგერის	ქულობაქის	ყოფ.საკ.ტყე	ყოფ.საკ.ტყე	198	2.18	
15	ცაგერის	ქულობაქის	37	1	13	0.27	
16	ცაგერის	ქულობაქის	37	1	2432	9.65	
17	ცაგერის	ქულობაქის	36	1,ყოფილი საკოლმ. ტყე	3	ველობი	
18	ცაგერის	ქულობაქის	36	1,ყოფილი საკოლმ. ტყე	7769	15.60	
19	ცაგერის	ქულობაქის	35	1,2 ყოფილი საკოლმ. ტყე	1102	5.01	
20	ცაგერის	ქულობაქის	36	1,ყოფილი საკოლმ. ტყე	2111	2.33	
21	ცაგერის	ქულობაქის	35	1,2 ყოფილი საკოლმ. ტყე	218	გზა	
22	ცაგერის	ქულობაქის	35	1,2 ყოფილი საკოლმ. ტყე	2419	5.02	
23	ცაგერის	ქულობაქის	35	1,2 ყოფილი საკოლმ. ტყე	2709	4.91	
24	ცაგერის	ქულობაქის	35	1,2 ყოფილი საკოლმ. ტყე	478	1.60	
25	ცაგერის	ქულობაქის	32	1,5,16,20,21	4306	3.89	
26	ცაგერის	ქულობაქის	ყოფ.საკ.ტყე	ყოფ.საკ.ტყე	83	0.96	
27	ცაგერის	ქულობაქის	ყოფ.საკ.ტყე	ყოფ.საკ.ტყე	467	1.22	
28	ცაგერის	ქულობაქის	30	1,2,3,5,8	19	0.01	
29	ცაგერის	ქულობაქის	32	1,5,16,20,21	2040	7.41	
30	ცაგერის	ქულობაქის	32	1,5,16,20,21	77	2.93	
31	ცაგერის	ქულობაქის	32	1,5,16,20,21	8070	45.55	
32	ცაგერის	ქულობაქის	30	1,2,3,5,8	264	1.69	
33	ცაგერის	ქულობაქის	30	1,2,3,5,8	1089	5.94	
34	ცაგერის	ქულობაქის	30	1,2,3,5,8	511	8.53	
35	ცაგერის	ქულობაქის	30	1,2,3,5,8	392	3.77	
36	ცაგერის	ქულობაქის	30	1,2,3,5,8	155	0.71	
37	ცაგერის	ქულობაქის	30	1,2,3,5,8	268	1.98	
38	ცაგერის	ქულობაქის	30	1,2,3,5,8	628	6.97	
39	ცაგერის	ქულობაქის	30	1,2,3,5,8	664	4.83	
40	ცაგერის	ქულობაქის	20	2,5	1853	17.57	
41	ცაგერის	ქულობაქის	29	2,5	544	3.74	
42	ცაგერის	ქულობაქის	29	2,5	817	3.77	
43	ცაგერის	ქულობაქის	29	2,5	1875	25.31	
44	ცაგერის	ქულობაქის	ყოფ.საკ.ტყე	ყოფ.საკ.ტყე	10	1.87	
45	ცაგერის	ქულობაქის	ყოფ.საკ.ტყე	ყოფ.საკ.ტყე	648	5.29	
46	ცაგერის	ქულობაქის	ყოფ.საკ.ტყე	ყოფ.საკ.ტყე	1681	21.78	
47	ცაგერის	ქულობაქის	ყოფ.საკ.ტყე	ყოფ.საკ.ტყე	1353	21.78	
48	ცაგერის	ცაგერის	29	42,44	8261	139.69	
49	ცაგერის	ქულობაქის	ყოფ.საკ.ტყე	ყოფ.საკ.ტყე	1558	8.71	
	სულ				85623	544.55	



# ტყეკაფის აბრისი

ს.ს.ი.პ ეროვნული სატყეო სააგენტო

რაჭა-ლეჩხუმი-ჭვემო სვანეთის სატყეო სამსახური

ცაბერის სატყეო უბანი

ცაბერის სატყეო

კვარტალი №29

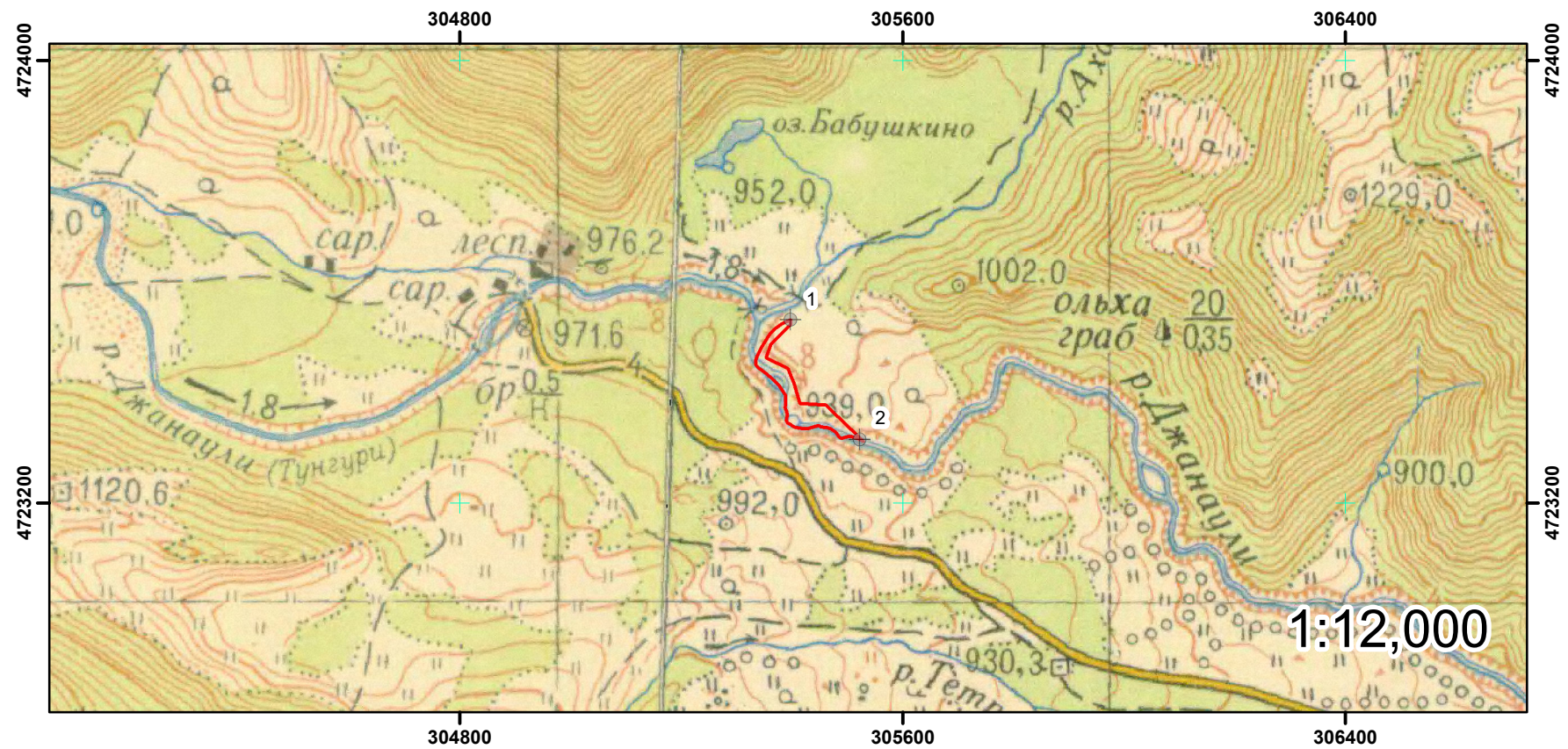
ლიტერი:42(ნაწ),44(ნაწ)

## პირობითი ნიშნები

ბასაკაფი უბანი

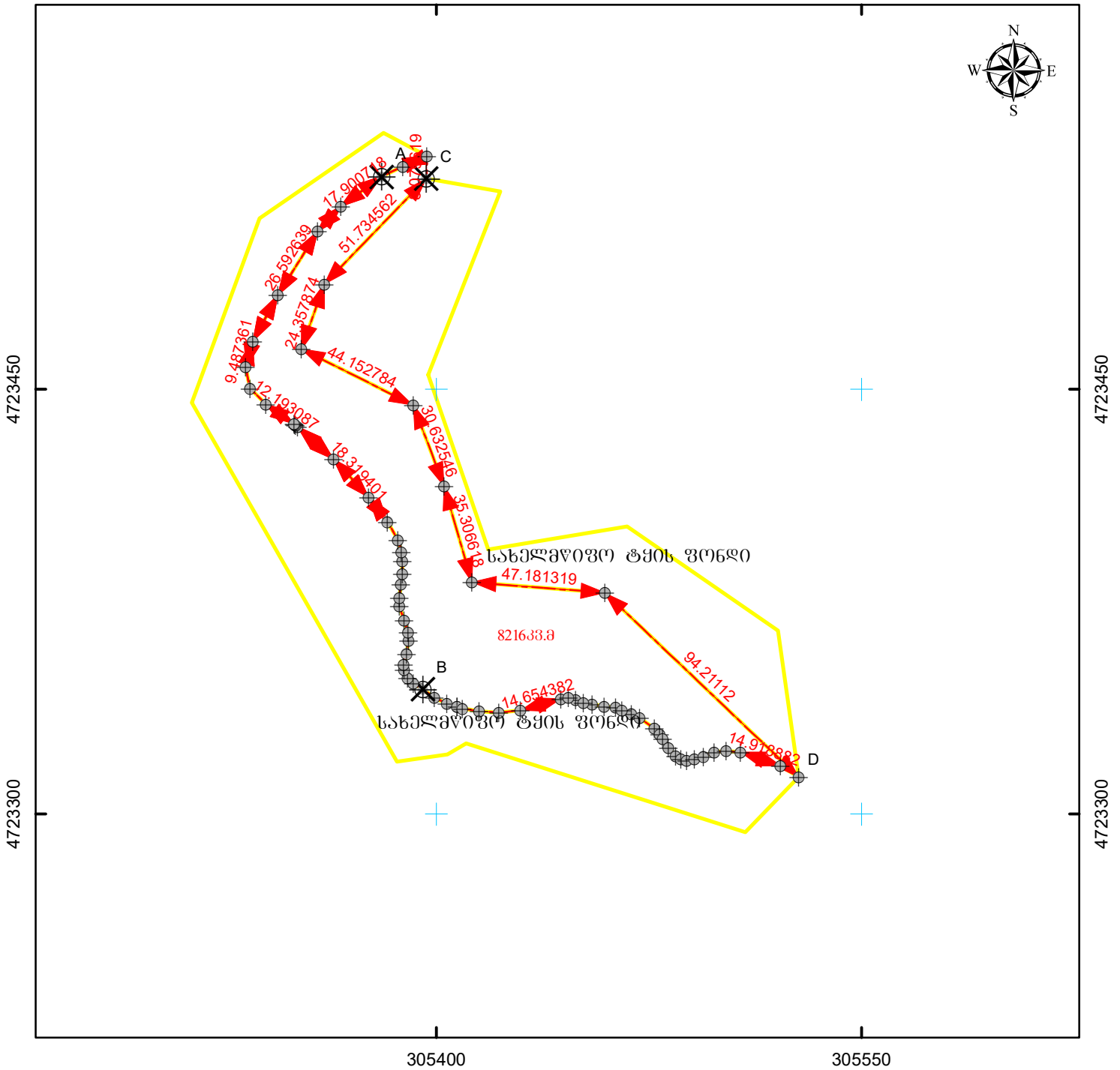


ფართობი:0.8216 ჰა



	N	X	Y
⊕	1	305397	4723532
⊕	2	305521	4723317

საკადასტრო აბეგვითი/ანომვითი ნახაზი



მასშტაბი: 1:2,000



სახელმწიფო ეროვნული საკოორდინატო სისტემა WGS\_1984\_UTM\_Zone\_38N

მისამართი: ცაგერის მუნიციპალიტეტი, სოფ. წიფურჩის მიმდებარედ	ნაკვეთის ფართობი	<b>821633.8</b>
ღანიშნულება: არასასოფლო-სამეურნეო	სახსრების ნაგებობის ფაქტობრივი სიზრძე:	მეტრი
	სახსრების ნაგებობის გეგმარეპროტი სიზრძე:	მეტრი
	სახსრების ნაგებობის წერტილოვანი ობიექტი:	ცალი
პირობითი აღნიშვნები: ↔ ნაკვეთის ფიქსირებული საზღვარი ↔ ნაკვეთის არაფიქსირებული საზღვარი ⊕ სასაზღვრე წერტილი    ✕ მოსაზღვრე ნაკვეთის ნიშნული ● სახსრების ნაგებობის თანამდგომი წერტილოვანი ობიექტი	ი/მ ნ. ღეკანოზიშვილი ძ. თბილისი, ტაყაქანტის ქუჩა, №14	
01 / 2 შენობა-ნაგებობა, შენობის ნომერი / სართულიანობა 01 / 2 მშენებარე ნაგებობა    01 / 2 ღანბრებული ნაგებობა □ ვალდებულება    + + + სახსრების ნაგებობა	საკადასტრო აღწერაზე უზღვევამოსილი პირი	6060 ღეკანოზიშვილი
	ღაინტერესებული პირი	სახელმწიფო
	თარიღი: 7/15/2019	
	შენიშვნა:	

## მერქნული რესურსის აღრიცხვის უწყისი

აღრიცხვის დაწყების თარიღი - 20/07/2019

აღრიცხვის დამთავრების თარიღი - 20/07/2019

მართვის ორგანო - რაჭა-ლეჩხუმი ქვემო სვანეთის

სატყეო უბანი - ცაგერი, სატყეო - ცაგერი,

ფართობი - 8216 კვმ., კვარტალი - 29, ლიტერი - 42,44

დაქანება (გრადუსი) - 10

№	ჯიში (სახეობა)	დიამეტრი (D)	ხეთა რაოდენობა	მოცულობა (V)	შენიშვნა
1	ბალი	8	1	0.02	III - თანრიგი;
2	ბალი	10	1	0.03	
3	ბალი	12	2	0.11	
4	ბალი	16	1	0.12	
5	ბალი	18	1	0.17	
6	ბალი	20	1	0.21	
7	ბალი	24	1	0.32	
8	ბალი	28	1	0.47	
9	ბალი	32	1	0.62	
<b>ჯამი</b>			<b>10</b>	<b>2.07</b>	
1	ბზა	8	8	0.18	VII - თანრიგი; (წთ. ნუსხა); ზეხმელი
2	ბზა	10	3	0.1	
<b>ჯამი</b>			<b>11</b>	<b>0.28</b>	
1	ვერხვი	44	1	2.01	III - თანრიგი;
<b>ჯამი</b>			<b>1</b>	<b>2.01</b>	
1	თელა	8	1	0.01	IV - თანრიგი;
2	თელა	12	1	0.06	
3	თელა	28	1	0.46	
<b>ჯამი</b>			<b>3</b>	<b>0.53</b>	
1	თხილი	8	30	0.33	IV - თანრიგი;
2	თხილი	10	21	0.46	
3	თხილი	12	10	0.33	
4	თხილი	14	3	0.14	
5	თხილი	16	1	0.07	
6	თხილი	20	1	0.11	
<b>ჯამი</b>			<b>66</b>	<b>1.44</b>	
1	თხმელა ამონაყრითი	8	18	0.36	III - თანრიგი;
2	თხმელა ამონაყრითი	10	15	0.75	
3	თხმელა ამონაყრითი	12	24	1.68	
4	თხმელა ამონაყრითი	14	23	2.3	
5	თხმელა ამონაყრითი	16	14	1.96	

6	თხმელა ამონაყრითი	18	14	2.52	
7	თხმელა ამონაყრითი	20	15	3.3	
8	თხმელა ამონაყრითი	22	13	3.51	
9	თხმელა ამონაყრითი	24	15	4.8	
10	თხმელა ამონაყრითი	26	22	8.58	
11	თხმელა ამონაყრითი	28	26	11.96	
12	თხმელა ამონაყრითი	32	14	8.4	
13	თხმელა ამონაყრითი	36	10	7.6	
14	თხმელა ამონაყრითი	40	8	7.6	
15	თხმელა ამონაყრითი	44	2	2.3	
16	თხმელა ამონაყრითი	48	2	2.74	
17	თხმელა ამონაყრითი	52	3	4.83	
18	თხმელა ამონაყრითი	56	1	1.73	
19	თხმელა ამონაყრითი	64	1	1.98	
<b>ჯამი</b>			<b>240</b>	<b>78.9</b>	
1	კაკლის ხე	16	1	0.15	IV - თანრიგი; (წთ. ნუსხა);
2	კაკლის ხე	26	1	0.48	
<b>ჯამი</b>			<b>2</b>	<b>0.63</b>	
1	კიდობანა	8	3	0.03	V - თანრიგი;(ჭანჭყატი)
2	კიდობანა	10	1	0.01	
3	კიდობანა	12	1	0.02	
4	კიდობანა	14	3	0.1	
5	კიდობანა	16	1	0.06	
<b>ჯამი</b>			<b>9</b>	<b>0.22</b>	
1	მდგნალი	8	1	0.02	V - თანრიგი;
2	მდგნალი	14	2	0.18	
<b>ჯამი</b>			<b>3</b>	<b>0.2</b>	
1	მუხა	10	1	0.03	V - თანრიგი;
2	მუხა	26	1	0.35	
<b>ჯამი</b>			<b>2</b>	<b>0.38</b>	
1	ნაძვი	8	5	0.11	IV - თანრიგი;
2	ნაძვი	10	1	0.04	
3	ნაძვი	12	3	0.19	
4	ნაძვი	14	2	0.19	

5	ნაძვი	16	1	0.14	
6	ნაძვი	18	5	0.9	
7	ნაძვი	20	2	0.47	
8	ნაძვი	22	1	0.3	
9	ნაძვი	24	3	1.08	
10	ნაძვი	26	1	0.46	
11	ნაძვი	28	4	2.16	
12	ნაძვი	32	1	0.74	
13	ნაძვი	36	1	0.98	
14	ნაძვი	40	1	1.28	
<b>ჯამი</b>			<b>31</b>	<b>9.04</b>	
1	ნეკერჩხალი	8	2	0.02	IV - თანრიგი;
2	ნეკერჩხალი	10	2	0.07	
3	ნეკერჩხალი	12	6	0.34	
4	ნეკერჩხალი	14	2	0.18	
5	ნეკერჩხალი	24	1	0.32	
6	ნეკერჩხალი	28	1	0.46	
7	ნეკერჩხალი	36	1	0.82	
<b>ჯამი</b>			<b>15</b>	<b>2.21</b>	
1	პანტა	10	1	0.03	III - თანრიგი;
2	პანტა	12	2	0.11	
3	პანტა	16	1	0.12	
4	პანტა	24	1	0.32	
5	პანტა	28	1	0.47	
6	პანტა	32	1	0.62	
<b>ჯამი</b>			<b>7</b>	<b>1.67</b>	
1	რცხილა	8	3	0.07	IV - თანრიგი;
2	რცხილა	10	1	0.04	
3	რცხილა	12	4	0.26	
4	რცხილა	14	3	0.27	
5	რცხილა	16	2	0.24	
6	რცხილა	18	2	0.31	
7	რცხილა	20	2	0.4	
8	რცხილა	24	1	0.31	
9	რცხილა	26	2	0.76	
10	რცხილა	28	3	1.33	
11	რცხილა	32	2	1.22	
12	რცხილა	36	3	2.43	
13	რცხილა	40	4	4.08	
14	რცხილა	44	1	1.28	
<b>ჯამი</b>			<b>33</b>	<b>13</b>	
1	ტირიფი	48	2	3.95	IV - თანრიგი;
2	ტირიფი	52	2	4.79	
<b>ჯამი</b>			<b>4</b>	<b>8.74</b>	

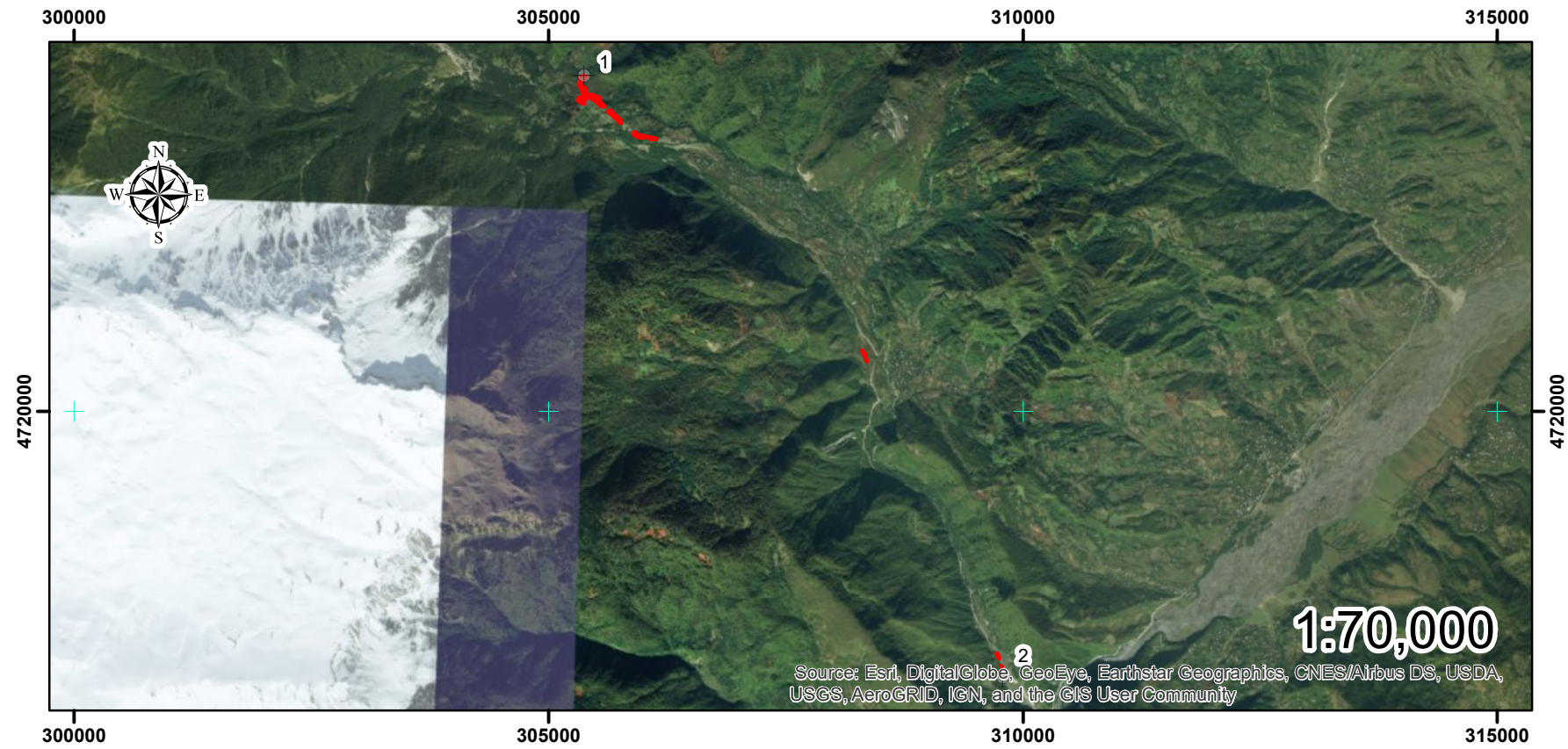
1	ცაცხვი	8	1	0.02	III - თანრიგი;
2	ცაცხვი	10	1	0.04	
3	ცაცხვი	12	1	0.07	
4	ცაცხვი	18	1	0.18	
5	ცაცხვი	20	1	0.24	
6	ცაცხვი	24	1	0.37	
7	ცაცხვი	28	1	0.53	
8	ცაცხვი	32	1	0.71	
9	ცაცხვი	56	1	2.38	
<b>ჯამი</b>			<b>9</b>	<b>4.54</b>	
1	წაბლი	10	1	0.03	IV - თანრიგი; (წთ. ნუსხა);
2	წაბლი	40	1	1.04	
<b>ჯამი</b>			<b>2</b>	<b>1.07</b>	
1	წიფელი	8	3	0.1	IV - თანრიგი;
2	წიფელი	10	4	0.18	
3	წიფელი	12	3	0.23	
4	წიფელი	14	2	0.22	
5	წიფელი	16	1	0.15	
6	წიფელი	18	1	0.2	
7	წიფელი	20	2	0.51	
8	წიფელი	22	1	0.32	
9	წიფელი	24	1	0.39	
10	წიფელი	26	1	0.48	
11	წიფელი	28	2	1.14	
12	წიფელი	32	1	0.78	
13	წიფელი	36	1	1.03	
14	წიფელი	48	1	2.06	
<b>ჯამი</b>			<b>24</b>	<b>7.79</b>	
<b>სულ</b>			<b>472</b>	<b>134.72</b>	

ამასთანავე აღირიცხა 8-სმ-ზე ნაკლები დიამეტრის სხვადასხვა სახეობა:					
1	ნაძვი	40	ცალი	0.1689	კბმ
2	ბზა (წთ. ნუსხა) ზეხმელი	97	ცალი	0.5316	კბმ
3	მუხა	8	ცალი	0.0144	კბმ
4	წიფელი	49	ცალი	0.2769	კბმ
5	რცხილა	24	ცალი	0.0432	კბმ
6	ნეკერჩხალი	54	ცალი	0.3726	კბმ
7	თელა	14	ცალი	0.0252	კბმ
8	წაბლი ამონ. (წთ. ნუსხა) ზეხმელი	14	ცალი	0.0252	კბმ
9	თხმელა ამონაყრითი	133	ცალი	0.5607	კბმ
10	ცაცხვი	50	ცალი	0.09	კბმ
11	ბალი	12	ცალი	0.0828	კბმ
12	პანტა	81	ცალი	0.3651	კბმ
13	ქნავი	3	ცალი	0.0054	კბმ



14	ზღმარტლი	49	ცალი	0.3381	კბმ
15	კიდობანა	60	ცალი	0.108	კბმ
16	კუნელი	15	ცალი	0.027	კბმ
17	მაცვალი	225	ცალი	0.045	კბმ
18	მოცხარი	17	ცალი	0.0034	კბმ
19	თხილი	510	ცალი	1.683	კბმ
20	დიდგულა	26	ცალი	0.1794	კბმ
21	თამელი	4	ცალი	0.0072	კბმ
22	მაჯადვერი მაღალმთის	32	ცალი	0.0064	კბმ
23	ჩიტავაშლა	41	ცალი	0.0082	კბმ
<b>ჯამი</b>		<b>1558</b>		<b>4.9677</b>	

<b>სულ</b>		<b>2030</b>		<b>139.69</b>	
------------	--	-------------	--	---------------	--



# ტყეკაფის აბრისი

ს.ს.ი.პ ეროვნული სატყეო სააგენტო

რაჭა-ლეჩხუმი-ქვემო სვანეთის სატყეო სამსახური

ცაბერის სატყეო უბანი

ქულბაქის სატყეო

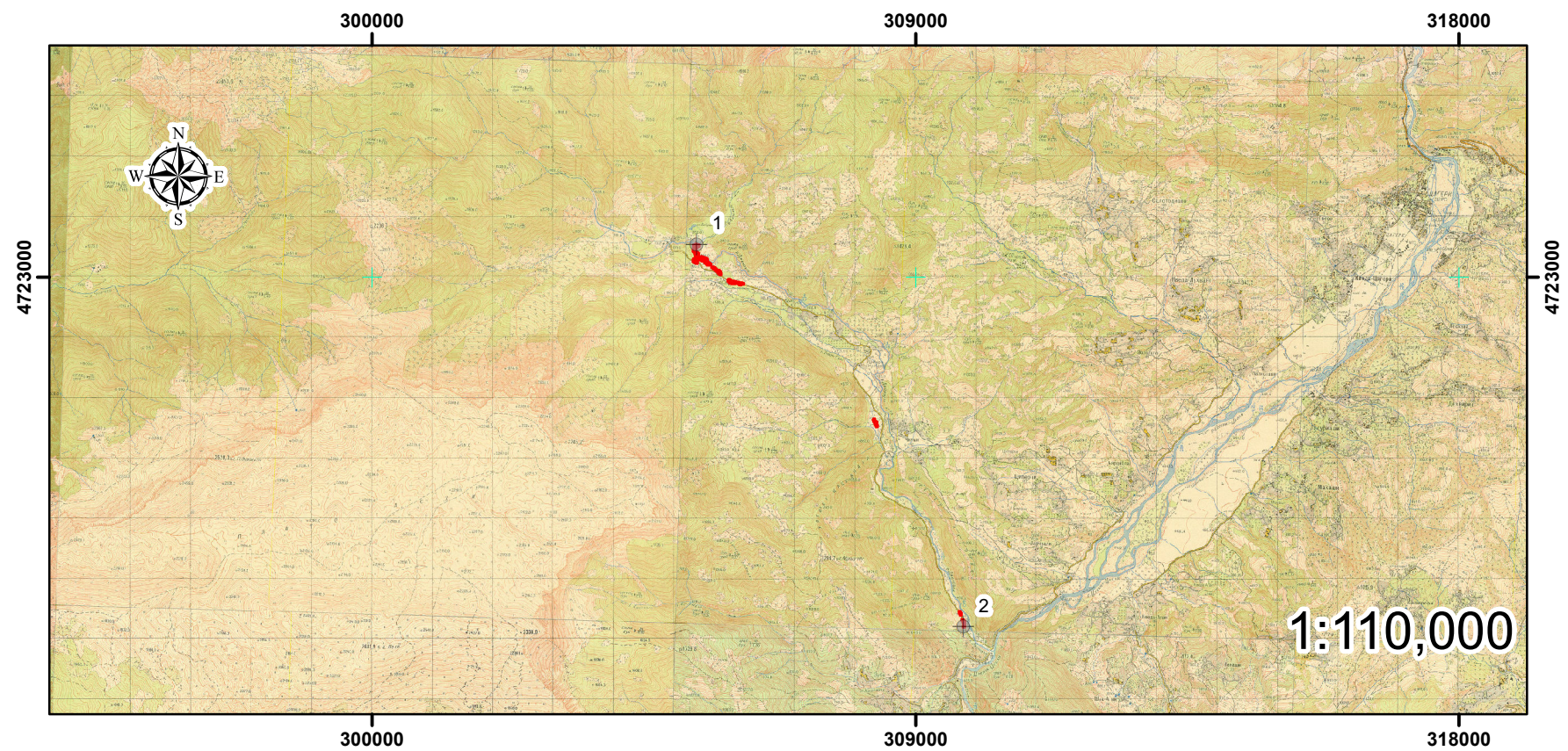
ყოფ. საკოლმეურნეო ტყე

## პირობითი ნიშნები

ბასაკაფი უბანი

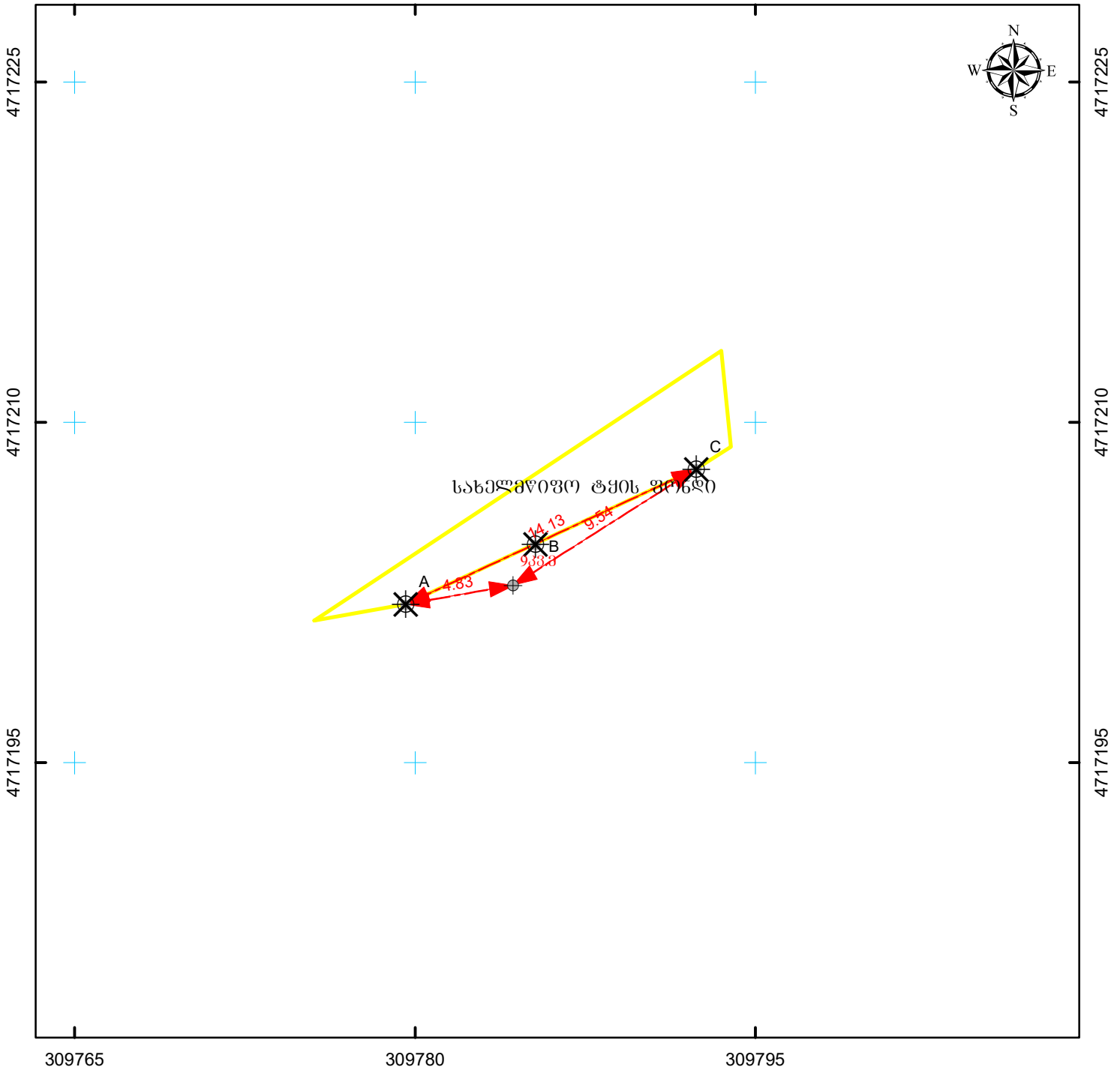


ფართობი: 1.9251 კა



	N	X	Y
⊕	1	305370	4723545
⊕	2	309784	4717203

საკადასტრო აბეგვითი/აზომვითი ნახაზი



მასშტაბი: 1:250



სახელმწიფო ეროვნული საკოორდინაციო სისტემა WGS\_1984\_UTM\_Zone\_38N

მისამართი: ცაგერის მუნიციპალიტეტი, სოფ. წიფერხის მიმდებარედ	ნაკვეთის ფართობი	<b>933.მ.</b>
ღანიშნულება: არასასოფლო-სამეურნეო	საზღვროვი ნაგებობის ფაქტობრივი სიზრძე:	მეტრი
	საზღვროვი ნაგებობის გეგმარეპიტი სიზრძე:	მეტრი
	საზღვროვი ნაგებობის წერტილოვანი ობიექტი:	ცალი
პირობითი აღნიშვნები: ↔ ნაკვეთის ფიქსირებული საზღვარი ↔ ნაკვეთის არაფიქსირებული საზღვარი ⊕ სასაზღვრე წერტილი    ✕ მოსასაზღვრე ნაკვეთის ნიშნული ● საზღვროვი ნაგებობის თანამდგომი წერტილოვანი ობიექტი [01/2] შენიშნული ნაგებობა, შენიშნული ნიშნული / სართულიანობა [01/2] მშენებარე ნაგებობა    [01/2] ღანბრებული ნაგებობა [ ] ვალდებულება    - - - - - საზღვროვი ნაგებობა	ი/მ ნ. ღეკანოზიშვილი ძ. თბილისი, ტაყკენტის ქუჩა, №14	
	საკადასტრო აღწერაზე უფლებამოსილი პირი	წინე ღეკანოზიშვილი
	ღანბრებული პირი	სახელმწიფო
	თარიღი: 7/15/2019	
	შენიშვნა:	

## მერქნული რესურსის აღრიცხვის უწყისი

აღრიცხვის დაწყების თარიღი - 22/07/2019

აღრიცხვის დამთავრების თარიღი - 22/07/2019

მართვის ორგანო - რაჭა-ლეჩხუმი ქვემო სვანეთი

სატყეო უბანი - ცაგერი, სატყეო - ქულბაქი,

ფართობი - 9 კვმ., კვარტალი - ყოფილი საკოლმეურნეო ტყე, ლიტერი - ყოფილი საკოლმეურნეო ტყე

დაქანება (გრადუსი) - 15

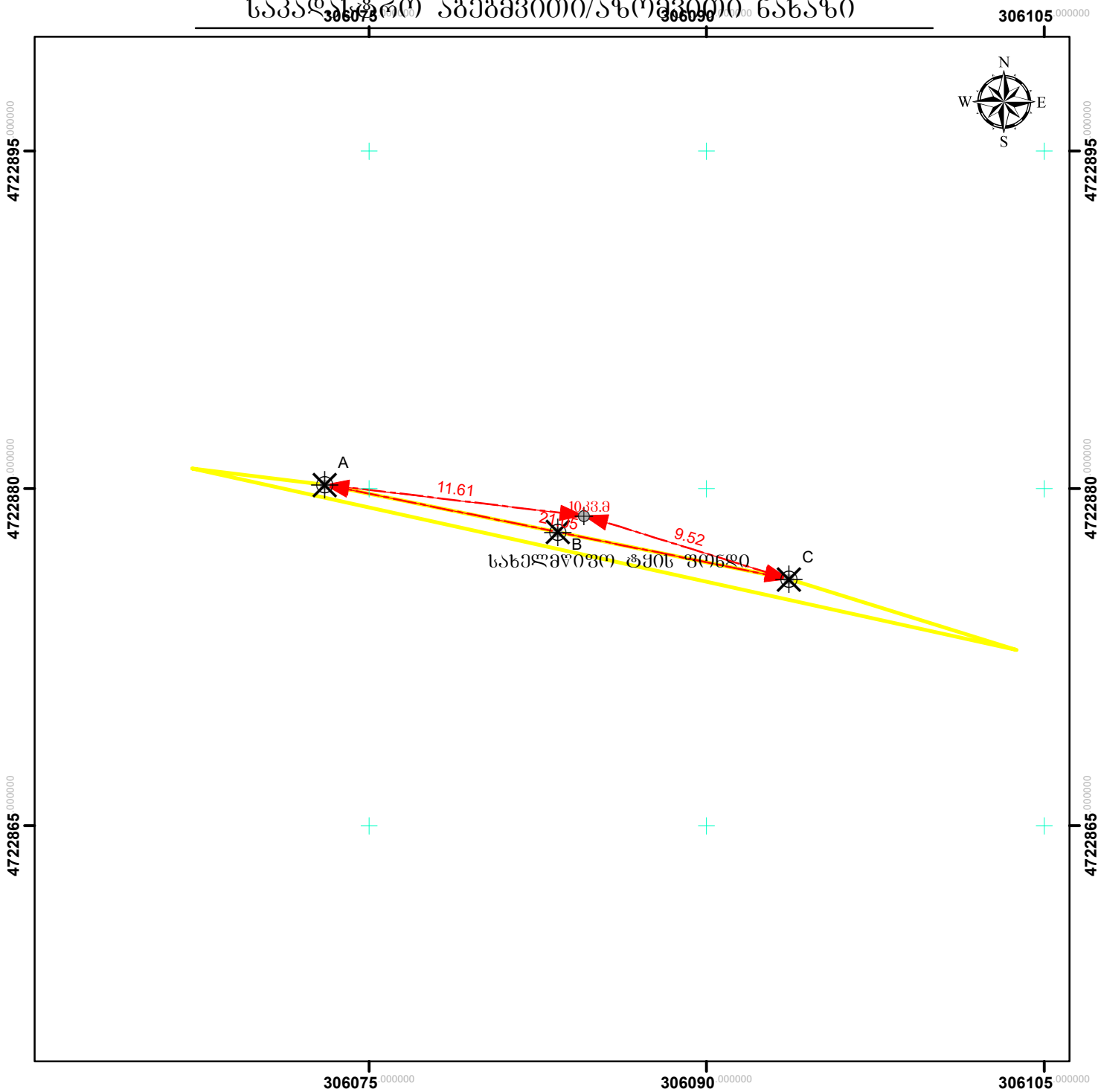
№	ჯიში (სახეობა)	დiameter (D)	ხეთა რაოდენობა	მოცულობა (V)	შენიშვნა
1	მაჟალო	36	1	0.77	III - თანრიგი;
2	მაჟალო	40	1	0.99	
ჯამი			2	1.76	
სულ			2	1.76	

ამასთანავე აღრიცხა 8-სმ-ზე ნაკლები დiameterის სხვადასხვა სახეობა:

ჯამი			
------	--	--	--

სულ			
-----	--	--	--

საკადასტრო აბეგვითი/ანოტაციური ნახაზი



მასშტაბი: 1:250



სახელმწიფო პროექტი  
საოროდინატო სისტემა WGS\_1984\_UTM\_Zone\_38N

მისამართი: ცაგერის მუნიციპალიტეტი, სოფ. წიფერხის მიმდებარედ	ნაკვეთის ფართობი	<b>1033.8.</b>
ღანიშნულება: არასასოფლო-სამეურნეო	სახურბო ნაგებობის ფაქტობრივი სიზრძე:	მეტრი
	სახურბო ნაგებობის გეგმარეპიტი სიზრძე:	მეტრი
	სახურბო ნაგებობის წერტილოვანი ობიექტი:	ცალი
პირობითი აღნიშვნები: ↔ ნაკვეთის ფიქსირებული საზღვარი ↔ ნაკვეთის არაფიქსირებული საზღვარი ⊕ სასაზღვრე წერტილი    ✕ მოსასაზღვრე ნაკვეთის ნიშნული ● სახურბო ნაგებობის თანამდგომი წერტილოვანი ობიექტი [01 / 2] შენიშნული ნაგებობა, შენიშნული ნიშნული / სართულიანობა [01 / 2] მშენებარე ნაგებობა    [01 / 2] ღანბრებული ნაგებობა [ ] ვალდებულება    - - - - - სახურბო ნაგებობა	<p align="center"><b>ი/მ ნ. ღეკანოზიშვილი</b>                  ძ. თბილისი, ტაყაქანტის ქუჩა, №14</p>	
	საკადასტრო აღწერაზე უფლებამოსილი პირი	ნონო ღეკანოზიშვილი
	ღაინტერესებული პირი	სახელმწიფო
	თარიღი: 7/15/2019	
	შენიშვნა:	

## მერქნული რესურსის აღრიცხვის უწყისი

აღრიცხვის დაწყების თარიღი - 20/07/2019

აღრიცხვის დამთავრების თარიღი - 20/07/2019

მართვის ორგანო - რაჭა-ლეჩხუმი ქვემო სვანეთის

სატყეო უბანი - ცაგერი, სატყეო - ქულბაქი,

ფართობი - 10 კვმ., კვარტალი - ყოფილი საკოლმეურნეო ტყე, ლიტერი - ყოფილი საკოლმეურნეო ტყე

დაქანება (გრადუსი) - 5

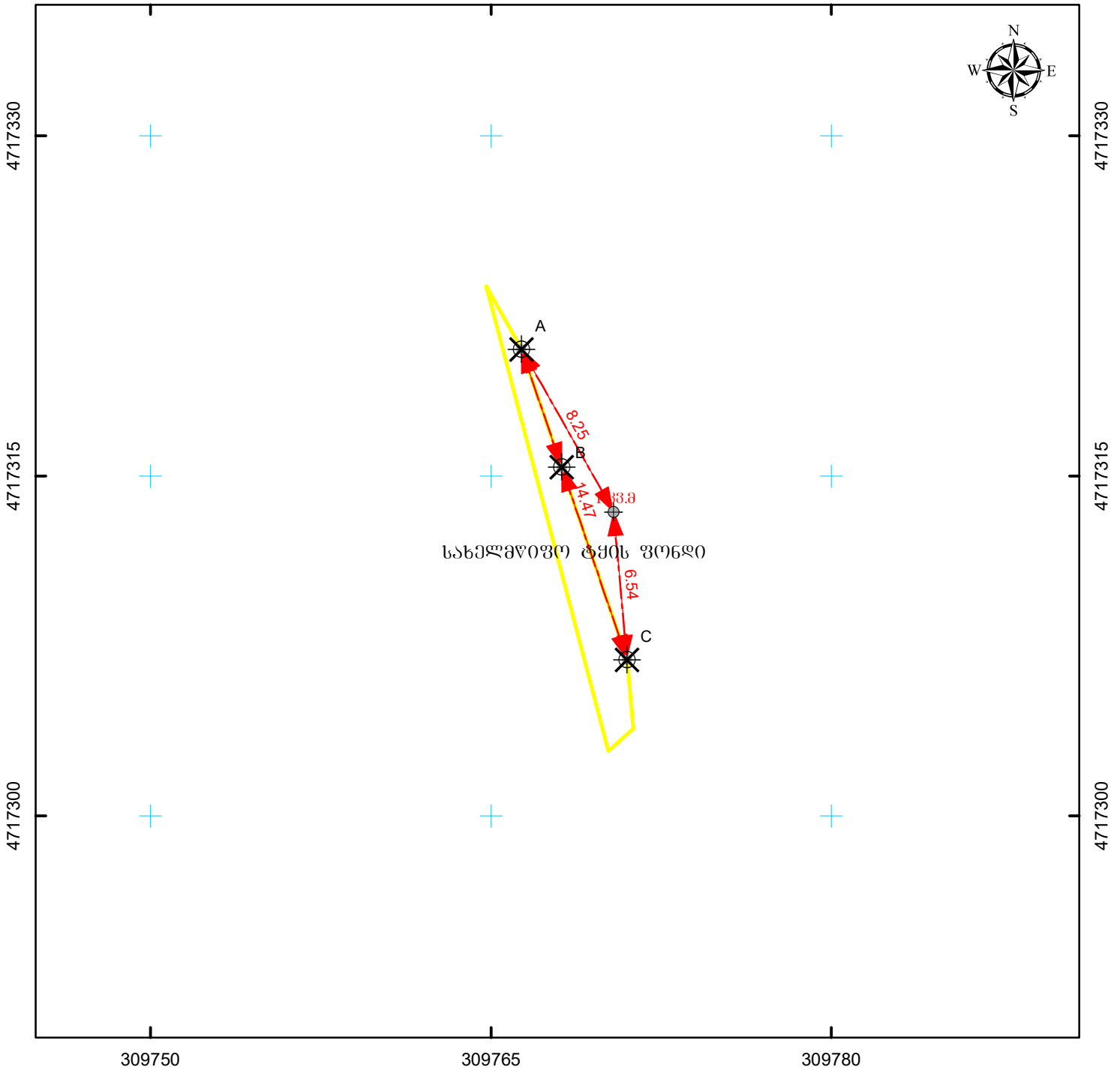
№	ჯიში (სახეობა)	დiameterი (D)	ხეთა რაოდენობა	მოცულობა (V)	შენიშვნა
1	თხმელა	8	2	0.04	IV - თანრიგი;
2	თხმელა	24	1	0.31	
3	თხმელა	26	1	0.37	
4	თხმელა	28	1	0.43	
5	თხმელა	32	1	0.57	
<b>ჯამი</b>			<b>6</b>	<b>1.72</b>	
<b>სულ</b>			<b>6</b>	<b>1.72</b>	

### ამასთანავე აღირიცხა 8-სმ-ზე ნაკლები დiameterის სხვადასხვა სახეობა:

1	თხმელა	27	ცალი	0.0843	კმმ
2	პანტა	4	ცალი	0.0072	კმმ
3	ხურმა	1	ცალი	0.0069	კმმ
4	მაყვალი	180	ცალი	0.036	კმმ
5	ეკალიჭი	70	ცალი	0.014	კმმ
6	ჩიტავაშლა	9	ცალი	0.0018	კმმ
<b>ჯამი</b>		<b>291</b>		<b>0.1502</b>	

<b>სულ</b>		<b>297</b>		<b>1.87</b>	
------------	--	------------	--	-------------	--

საკადასტრო აბეგვითი/აბომვითი ნახაზი



მასშტაბი: 1:250



სახელმწიფო ეროვნული საკოორდინაციო სისტემა WGS\_1984\_UTM\_Zone\_38N

მისამართი: ცაგერის მუნიციპალიტეტი, სოფ. წიფერხის მიმდებარედ	ნაკვეთის ფართობი	<b>1133.8.</b>
ღანიშნულება: არასასოფლო-სამეურნეო	სახორბლო ნაგებობის ფაქტობრივი სიზრძე:	მეტრი
	სახორბლო ნაგებობის გეგმარეპიტი სიზრძე:	მეტრი
	სახორბლო ნაგებობის წერტილოვანი ობიექტი:	ცალი
პირობითი აღნიშვნები: ნაკვეთის ფიქსირებული საზღვარი ნაკვეთის არაფიქსირებული საზღვარი სასაზღვრე წერტილი  მოსასაზღვრე ნაკვეთის ნიშნული სახორბლო ნაგებობის თანმდევი წერტილოვანი ობიექტი შენობა-ნაგებობა, შენობის ნომერი / სართულიანობა მშენებარე ნაგებობა  ღანბრებული ნაგებობა ვალდებულება  სახორბლო ნაგებობა	<p align="center"><b>ი/მ ნ. ღეკანოზიშვილი</b>                      ძ. თბილისი, ტაშკენტის ქუჩა, №14</p>	
	საკადასტრო აღწერაზე უზღვევამოსილი პირი	ნონო ღეკანოზიშვილი
	ღაინტერესებული პირი	სახელმწიფო
	თარიღი: 7/15/2019	
	შენიშვნა:	

## მერქნული რესურსის აღრიცხვის უწყისი

აღრიცხვის დაწყების თარიღი - 22/07/2019

აღრიცხვის დამთავრების თარიღი - 22/07/2019

მართვის ორგანო - რაჭა-ლეჩხუმი ქვემო სვანეთი

სატყეო უბანი - ცაგერი, სატყეო - ქულბაქი,

ფართობი - 11 კვმ., კვარტალი - ყოფილი საკოლმეურნეო ტყე, ლიტერი - ყოფილი საკოლმეურნეო ტყე

დაქანება (გრადუსი) - 10

№	ჯიში (სახეობა)	დiameterი (D)	ხეტა რაოდენობა	მოცულობა (V)	შენიშვნა
1	თხმელა	8	8	0.16	IV - თანრიგი;
<b>ჯამი</b>			<b>8</b>	<b>0.16</b>	
1	ჯაგრცხილა	8	1	0.02	V - თანრიგი;
<b>ჯამი</b>			<b>1</b>	<b>0.02</b>	
<b>სულ</b>			<b>9</b>	<b>0.18</b>	

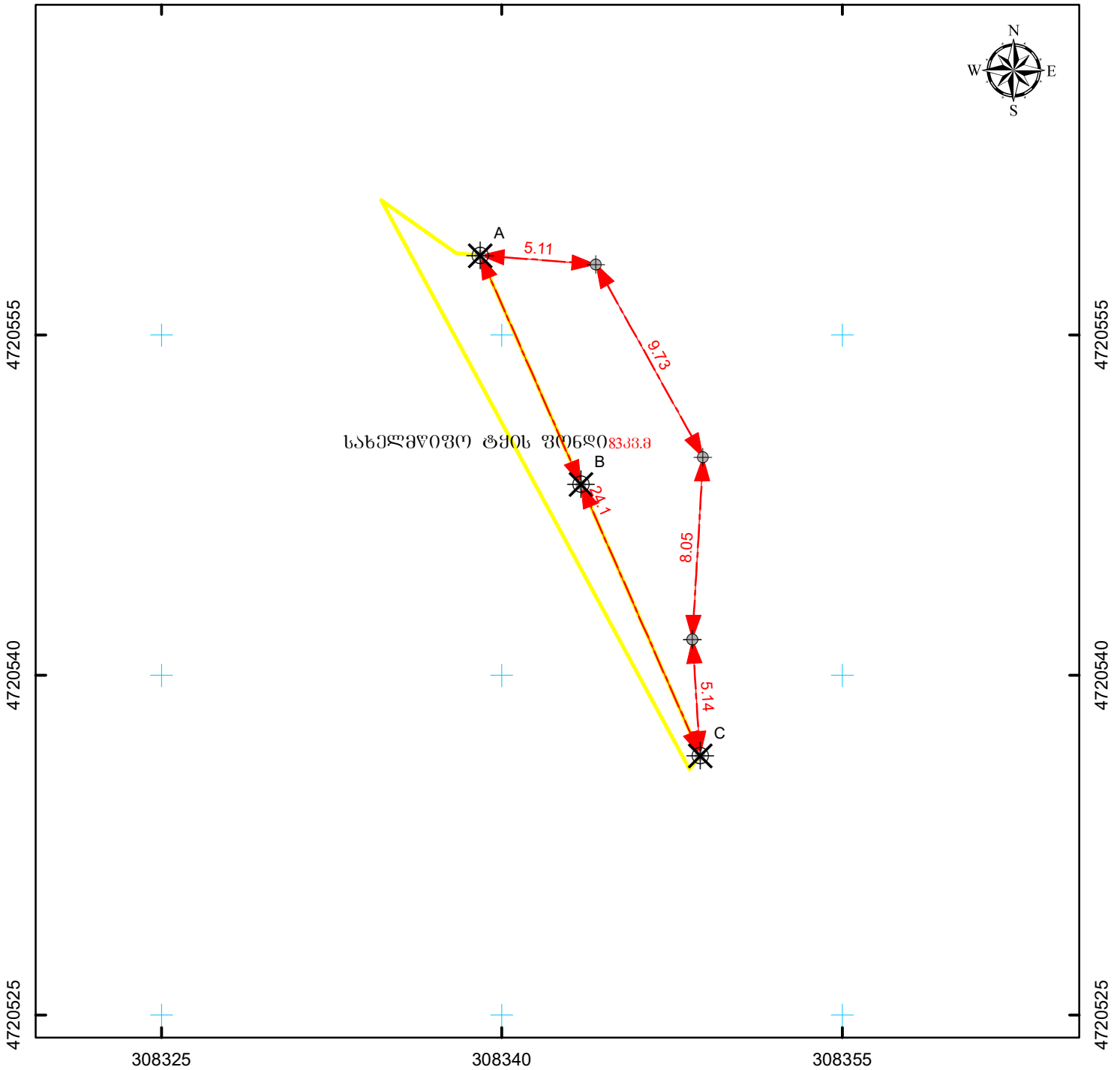
### ამასთანავე აღრიცხა 8-სმ-ზე ნაკლები დiameterის სხვადასხვა სახეობა:

1	მაყვალი	35	ცალი	0.007	კმ
2	ეკალიჭი	25	ცალი	0.005	კმ
<b>ჯამი</b>		<b>60</b>		<b>0.012</b>	

<b>სულ</b>		<b>69</b>		<b>0.19</b>	
------------	--	-----------	--	-------------	--



საკადასტრო აბეგვითი/აბომვითი ნახაზი



მასშტაბი: 1:250



სახელმწიფო ეროვნული საკოორდინაციო სისტემა WGS\_1984\_UTM\_Zone\_38N

მისამართი: ცაგერის მუნიციპალიტეტი, სოფ. წიფერხის მიმდებარედ	ნაკვეთის ფართობი	<b>8333.8</b>
ღანიშნულება: არასასოფლო-სამეურნეო	სახორბლო ნაგებობის ფაქტობრივი სიზრძე:	მეტრი
	სახორბლო ნაგებობის გეგმარეგულირებული სიზრძე:	მეტრი
	სახორბლო ნაგებობის წერტილოვანი ობიექტი:	ცალი
პირობითი აღნიშვნები: ↔ ნაკვეთის ფიქსირებული საზღვარი ↔ ნაკვეთის არაფიქსირებული საზღვარი ⊕ სასაზღვრე წერტილი    ✕ მოსასაზღვრე ნაკვეთის ნიშნული ● სახორბლო ნაგებობის თანამდგომი წერტილოვანი ობიექტი 01 / 2 შენობა-ნაგებობა, შენობის ნომერი / სართულიანობა 01 / 2 მშენებარე ნაგებობა    01 / 2 ღანბრებული ნაგებობა □ ვალდებულება    + + + სახორბლო ნაგებობა	ი/მ ნ. ღეკანოზიშვილი ძ. თბილისი, ტაყკენტის ქუჩა, №14	
	საკადასტრო აღწერაზე უზღვევამოცილო პირობა	ნონო ღეკანოზიშვილი
	ღაინტერესებული პირი	სახელმწიფო
	თარიღი: 7/15/2019	
	შენიშვნა:	

## მერქნული რესურსის აღრიცხვის უწყისი

აღრიცხვის დაწყების თარიღი - 21/07/2019

აღრიცხვის დამთავრების თარიღი - 21/07/2019

მართვის ორგანო - რაჭა-ლეჩხუმი ქვემო სვანეთის

სატყეო უბანი - ცაგერი, სატყეო - ქულბაქი,

ფართობი - 83 კვმ., კვარტალი - ყოფილი საკოლმეურნეო ტყე, ლიტერი - ყოფილი საკოლმეურნეო ტყე

დაქანება (გრადუსი) - 7

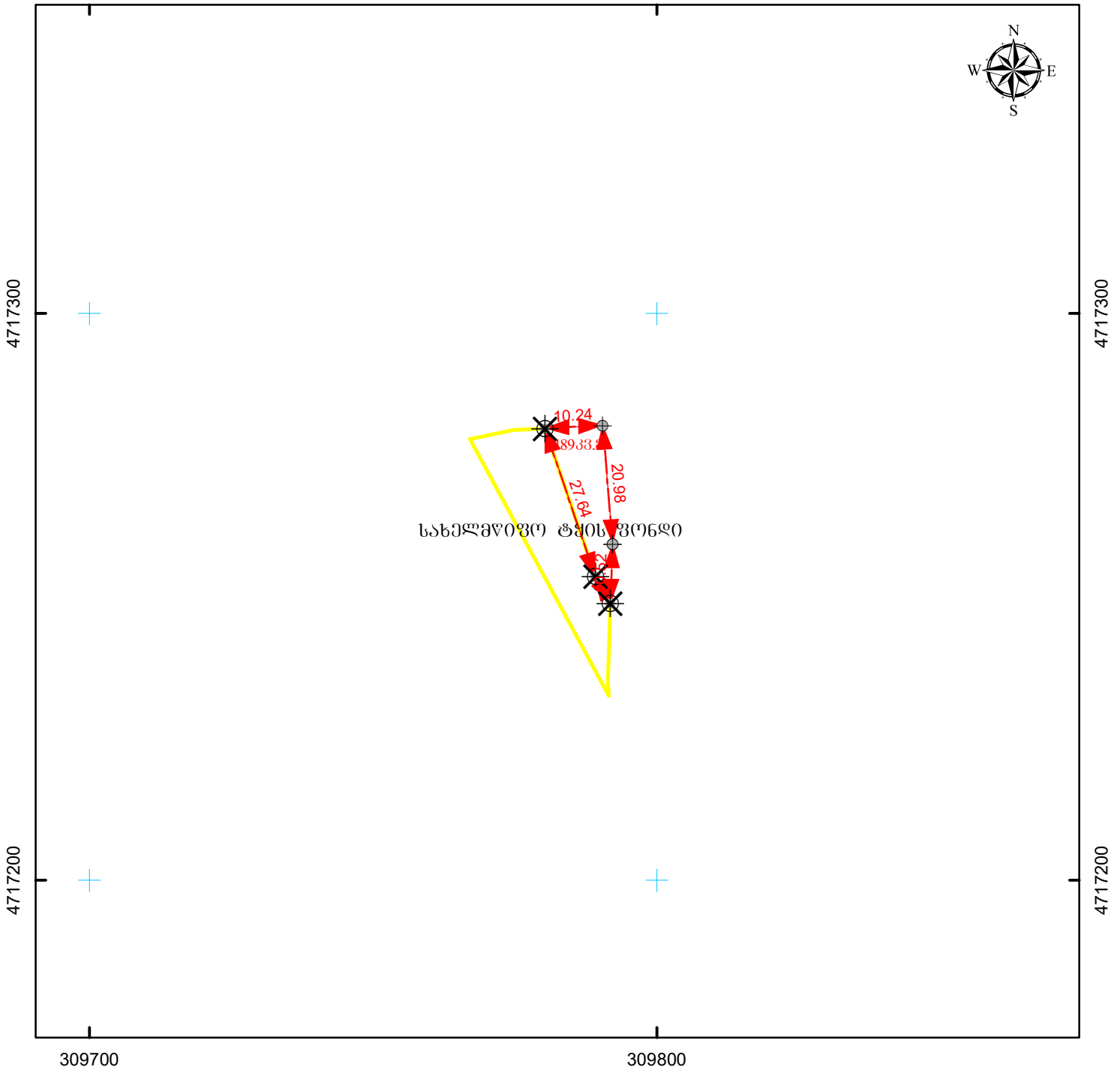
№	ჯიში (სახეობა)	დiameterი (D)	ხეტა რაოდენობა	მოცულობა (V)	შენიშვნა
1	პანტა	20	1	0.21	III - თანრიგი;
	<b>ჯამი</b>		<b>1</b>	<b>0.21</b>	
	<b>სულ</b>		<b>1</b>	<b>0.21</b>	

### ამასთანავე აღრიცხა 8-სმ-ზე ნაკლები დiameterის სხვადასხვა სახეობა:

1	ჯაგრცხილა	39	ცალი	0.2691	კმ
2	თხილი	50	ცალი	0.09	კმ
3	ეკალიჭი	210	ცალი	0.378	კმ
4	ჩიტავაშლა	50	ცალი	0.01	კმ
	<b>ჯამი</b>	<b>349</b>		<b>0.7471</b>	

	<b>სულ</b>	<b>350</b>		<b>0.96</b>	
--	------------	------------	--	-------------	--

საკადასტრო აბეგმვითი/აზომვითი ნახაზი



309700

309800

მასშტაბი: 1:1,000



სახელმწიფო ეროვნული საკოორდინაციო სისტემა WGS\_1984\_UTM\_Zone\_38N

მისამართი: ცაგერის მუნიციპალიტეტი, სოფ. წიფერხის მიმდებარედ	ნაკვეთის ფართობი	<b>189 კვ.მ.</b>
ღანიშნულება: არასასოფლო-სამეურნეო	სახორბლო ნაგებობის ფაქტობრივი სიბრძნე:	მეტრი
	სახორბლო ნაგებობის გეგმარეპროტი სიბრძნე:	მეტრი
	სახორბლო ნაგებობის წერტილოვანი ობიექტი:	ცალი
პირობითი აღნიშვნები: ↔ ნაკვეთის ფიქსირებული საზღვარი ↔ ნაკვეთის არაფიქსირებული საზღვარი ⊕ სასაზღვრე წერტილი    ✕ მოსასაზღვრე ნაკვეთის ნიშნული ● სახორბლო ნაგებობის თანმდევი წერტილოვანი ობიექტი 01 / 2 შენიშნული ნაგებობა, შენობის ნომერი / სართულიანობა 01 / 2 მშენებარე ნაგებობა    01 / 2 ღანბრული ნაგებობა □ ვალდებულება    - - - - - სახორბლო ნაგებობა	ი/მ ნ. ღეკანოზიშვილი ძ. თბილისი, ტაყკენტის ქუჩა, №14	
	საკადასტრო აღწერაზე უფლებამოსილი პირი	წინე ღეკანოზიშვილი
	ღანბრების უფლებამოსილი პირი	სახელმწიფო
	თარიღი: 7/15/2019	
	შენიშვნა:	

## მერქნული რესურსის აღრიცხვის უწყისი

აღრიცხვის დაწყების თარიღი - 22/07/2019

აღრიცხვის დამთავრების თარიღი - 22/07/2019

მართვის ორგანო - რაჭა-ლეჩხუმი ქვემო სვანეთი

სატყეო უბანი - ცაგერი, სატყეო - ქულბაქი,

ფართობი - 189 კვმ., კვარტალი - ყოფილი საკოლმეურნეო ტყე, ლიტერი - ყოფილი საკოლმეურნეო ტყე

დაქანება (გრადუსი) - 10

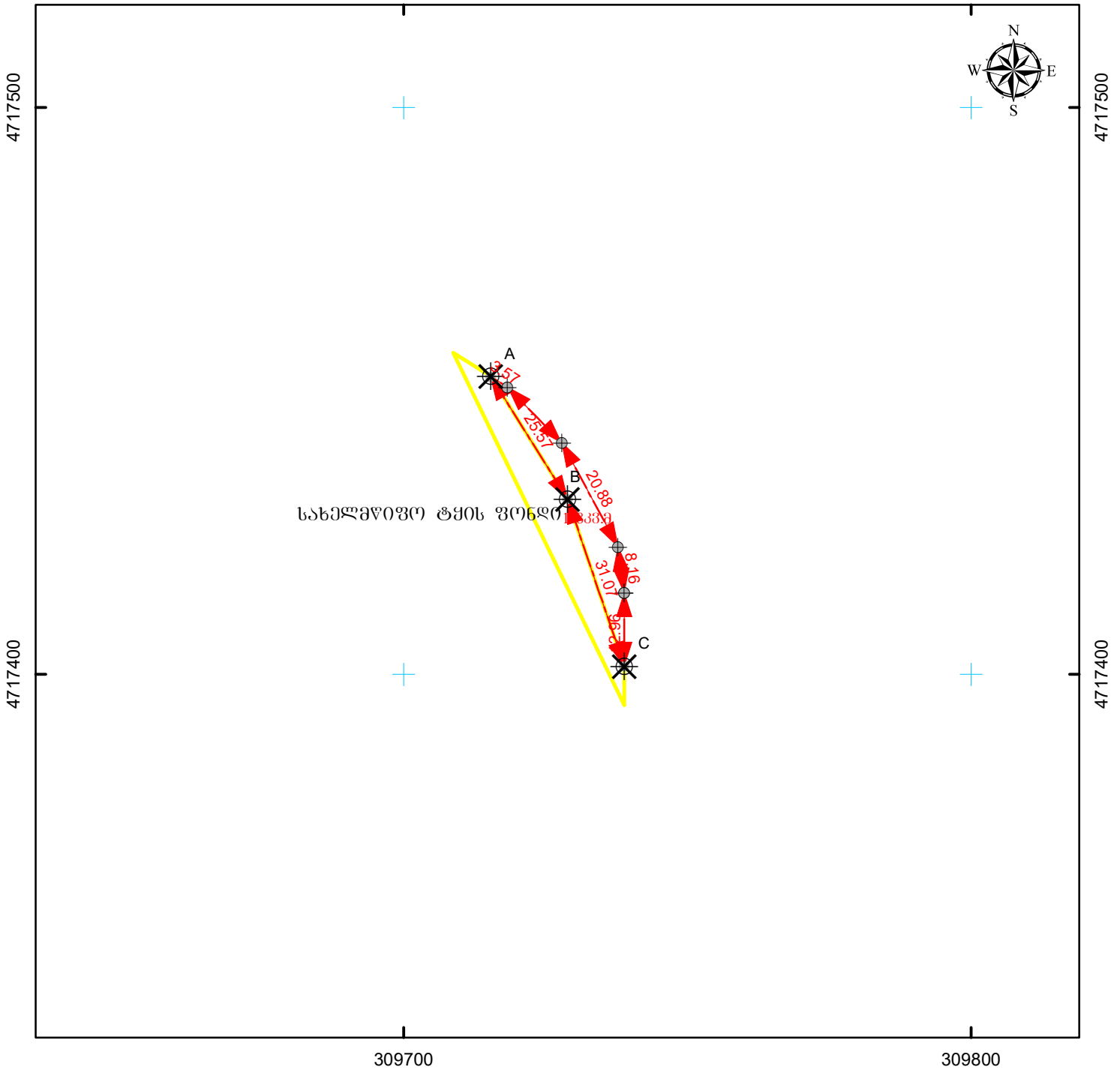
№	ჯიში (სახეობა)	დiameterი (D)	ხეთა რაოდენობა	მოცულობა (V)	შენიშვნა
1	თხმელა	8	2	0.04	IV - თანრიგი;
2	თხმელა	10	2	0.08	
3	თხმელა	12	1	0.06	
4	თხმელა	14	2	0.18	
5	თხმელა	16	1	0.12	
6	თხმელა	18	1	0.17	
<b>ჯამი</b>			<b>9</b>	<b>0.65</b>	
1	ცაცხვი	16	1	0.14	IV - თანრიგი;
<b>ჯამი</b>			<b>1</b>	<b>0.14</b>	
1	ჯაგრცხილა	8	1	0.02	VII - თანრიგი;
2	ჯაგრცხილა	10	1	0.03	
<b>ჯამი</b>			<b>2</b>	<b>0.05</b>	
<b>სულ</b>			<b>12</b>	<b>0.84</b>	

### ამასთანავე აღირიცხა 8-სმ-ზე ნაკლები დiameterის სხვადასხვა სახეობა:

1	თხმელა	60	ცალი	0.108	კმმ
2	მაყვალი	251	ცალი	0.0502	კმმ
3	თხილი	83	ცალი	0.1494	კმმ
4	ეკალიჭი	103	ცალი	0.1854	კმმ
5	ჩიტავაშლა	92	ცალი	0.0184	კმმ
<b>ჯამი</b>		<b>589</b>		<b>0.5114</b>	

<b>სულ</b>	<b>601</b>	<b>1.35</b>		
------------	------------	-------------	--	--

# საკადასტრო აბეზმითი/აზომვითი ნახაზი



მასშტაბი: 1:1,000



სახელმწიფო ეროვნული საკადასტრო სისტემა WGS\_1984\_UTM\_Zone\_38N

მისამართი: ცაგერის მუნიციპალიტეტი, სოფ. წიფერხის მიმდებარედ	ნაკვეთის ფართობი	<b>19833.მ.</b>
დანიშნულება: არასასოფლო-სამეურნეო	საზღვრები ნაგებობის ფაქტობრივი სიზრძე: მმტრი საზღვრები ნაგებობის გეგმარებითი სიზრძე: მმტრი საზღვრები ნაგებობის ვერტიკალური ობიექტი: ცალი	
პირობითი აღნიშვნები: ↔ ნაკვეთის ფიქსირებული საზღვარი ↔ ნაკვეთის არაფიქსირებული საზღვარი ⊕ სასაზღვრე ვერტიკალი    ✕ მოსასაზღვრე ნაკვეთის ნიშნული ● საზღვრები ნაგებობის თანამდებო ვერტიკალური ობიექტი	<b>ი/მ ნ. დეკანოზიშვილი</b> ძ. თბილისი, ტაშკენტის ქუჩა, №14	
[01/2] შენიშნული ნაგებობა, შენიშნული ნიშნული / სართულიანობა	საკადასტრო აღწერაზე უზღვევამოსილი პირი	ნონო დეკანოზიშვილი
[01/2] მშენებარე ნაგებობა    [01/2] დანგრეული ნაგებობა	დაინტერესებული პირი	სახელმწიფო
[ ] ვალდებულება    - - - - - საზღვრები ნაგებობა	თარიღი: 7/15/2019	
შენიშვნა:		

## მერქნული რესურსის აღრიცხვის უწყისი

აღრიცხვის დაწყების თარიღი - 22/07/2019

აღრიცხვის დამთავრების თარიღი - 22/07/2019

მართვის ორგანო - რაჭა-ლეჩხუმი ქვემო სვანეთი

სატყეო უბანი - ცაგერი, სატყეო - ქულბაქი,

ფართობი - 198 კვმ., კვარტალი - ყოფილი საკოლმეურნეო ტყე, ლიტერი - ყოფილი საკოლმეურნეო ტყე

დაქანება (გრადუსი) - 10

№	ჯიში (სახეობა)	დiameterი (D)	ხეთა რაოდენობა	მოცულობა (V)	შენიშვნა
1	თხმელა	28	1	0.43	IV - თანრიგი;
2	თხმელა	32	1	0.57	
<b>ჯამი</b>			<b>2</b>	<b>1</b>	
1	პანტა	28	1	0.47	III - თანრიგი;
<b>ჯამი</b>			<b>1</b>	<b>0.47</b>	
1	რცხილა	20	1	0.18	V - თანრიგი;
<b>ჯამი</b>			<b>1</b>	<b>0.18</b>	
1	წიფელი	16	1	0.15	IV - თანრიგი;
<b>ჯამი</b>			<b>1</b>	<b>0.15</b>	
1	ჯაგრცხილა	8	4	0.09	VII - თანრიგი;
2	ჯაგრცხილა	10	1	0.03	
<b>ჯამი</b>			<b>5</b>	<b>0.12</b>	
<b>სულ</b>			<b>10</b>	<b>1.92</b>	

### ამასთანავე აღირიცხა 8-სმ-ზე ნაკლები დiameterის სხვადასხვა სახეობა:

1	ჯაგრცხილა	50	ცალი	0.01	კმმ
2	მაყვალი	60	ცალი	0.012	კმმ
3	თხილი	100	ცალი	0.18	კმმ
4	ეკალიჭი	211	ცალი	0.0422	კმმ
5	შინდანწლა	8	ცალი	0.0144	კმმ
<b>ჯამი</b>		<b>429</b>		<b>0.2586</b>	

<b>სულ</b>	<b>439</b>	<b>2.18</b>	
------------	------------	-------------	--

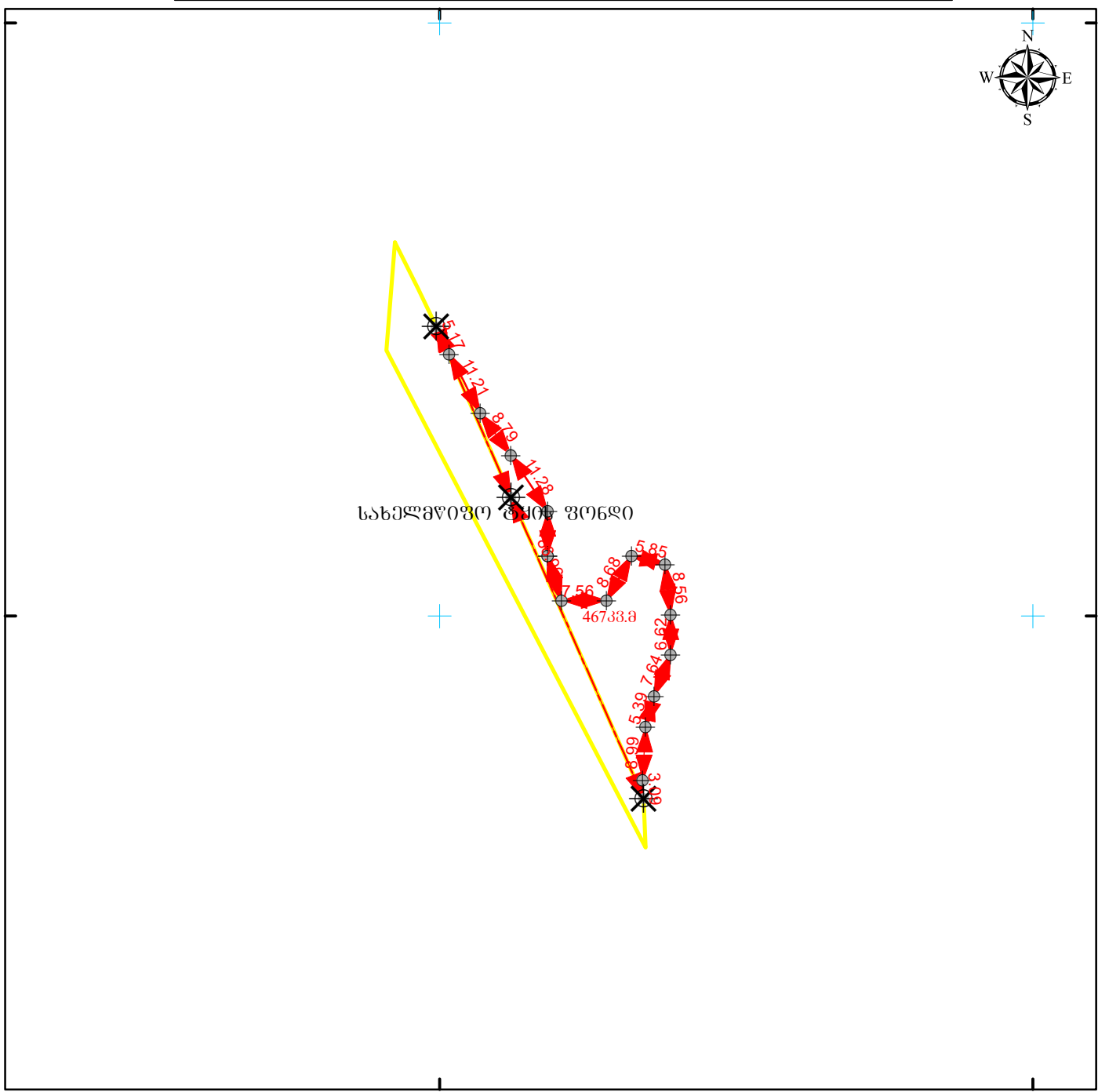
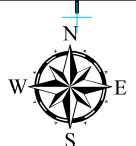
საკადასტრო აბეგვითი/აზომვითი ნახაზი

4720700

4720700

4720600

4720600



მასშტაბი: 1:1,000



სახელმწიფო ტერიტორია სსიპი სსიპი სსიპი სსიპი სსიპი  
საკადასტრო სისტემა WGS\_1984\_UTM\_Zone\_38N

მისამართი: ცაგერის მუნიციპალიტეტი, სოფ. წიფერხის მიმდებარედ	ნაკვეთის ფართობი	<b>46733.8</b>
ღანიშნულება: არასასოფლო-სამეურნეო	სახორბლო ნაგებობის ფაქტობრივი სიბრძნე:	მეტრი
	სახორბლო ნაგებობის გეგმარეპროტი სიბრძნე:	მეტრი
	სახორბლო ნაგებობის წივტილოვანი ობიექტი:	ცალი
პირობითი აღნიშვნები: ↔ ნაკვეთის ფიქსირებული საზღვარი ↔ ნაკვეთის არაფიქსირებული საზღვარი ⊕ სასაზღვრე წივტილი    ✕ მოსასაზღვრე ნაკვეთის ნიშნული ● სახორბლო ნაგებობის თანამდგომი წივტილოვანი ობიექტი 01 / 2 შენობა-ნაგებობა, შენობის ნომერი / სართულიანობა 01 / 2 მშენებარე ნაგებობა    01 / 2 ღანბრული ნაგებობა □ ვალდებულება    + + + სახორბლო ნაგებობა	ი/მ ნ. ღეკანოზიშვილი ძ. თბილისი, ტაშკენტის ქუჩა, №14	
	საკადასტრო აღწერაზე უზღვევამოსილი პირი	ნონო ღეკანოზიშვილი
	ღაინტერესებული პირი	სახელმწიფო
	თარიღი: 7/15/2019	
	შენიშვნა:	

## მერქნული რესურსის აღრიცხვის უწყისი

აღრიცხვის დაწყების თარიღი - 21/07/2019

აღრიცხვის დამთავრების თარიღი - 21/07/2019

მართვის ორგანო - რაჭა-ლეჩხუმი ქვემო სვანეთის

სატყეო უბანი - ცაგერი, სატყეო - ქულბაქი,

ფართობი - 467 კვმ., კვარტალი - ყოფილი საკოლმეურნეო ტყე, ლიტერი - ყოფილი საკოლმეურნეო ტყე

დაქანება (გრადუსი) - 10

№	ჯიში (სახეობა)	დiameterი (D)	ხეთა რაოდენობა	მოცულობა (V)	შენიშვნა
1	თხმელა	20	1	0.21	IV - თანრიგი;
2	თხმელა	24	1	0.31	
<b>ჯამი</b>			<b>2</b>	<b>0.52</b>	
1	ჯაგრცხილა	8	10	0.22	VII - თანრიგი;
2	ჯაგრცხილა	10	8	0.26	
<b>ჯამი</b>			<b>18</b>	<b>0.48</b>	
<b>სულ</b>			<b>20</b>	<b>1</b>	

### ამასთანავე აღრიცხა 8-სმ-ზე ნაკლები diameterის სხვადასხვა სახეობა:

1	ჯაგრცხილა	38	ცალი	0.0684	კმ
2	თხილი	100	ცალი	0.092	კმ
3	ეკალიჭი	190	ცალი	0.038	კმ
4	ჩიტავაშლა	130	ცალი	0.026	კმ
<b>ჯამი</b>		<b>458</b>		<b>0.2244</b>	

<b>სულ</b>		<b>478</b>		<b>1.22</b>	
------------	--	------------	--	-------------	--





## მერქნული რესურსის აღრიცხვის უწყისი

აღრიცხვის დაწყების თარიღი - 20/07/2019

აღრიცხვის დამთავრების თარიღი - 20/07/2019

მართვის ორგანო - რაჭა-ლეჩხუმი ქვემო სვანეთის

სატყეო უბანი - ცაგერი, სატყეო - ქულბაქი,

ფართობი - 648 კვმ., კვარტალი - ყოფილი საკოლმეურნეო ტყე, ლიტერი - ყოფილი საკოლმეურნეო ტყე

დაქანება (გრადუსი) - 5

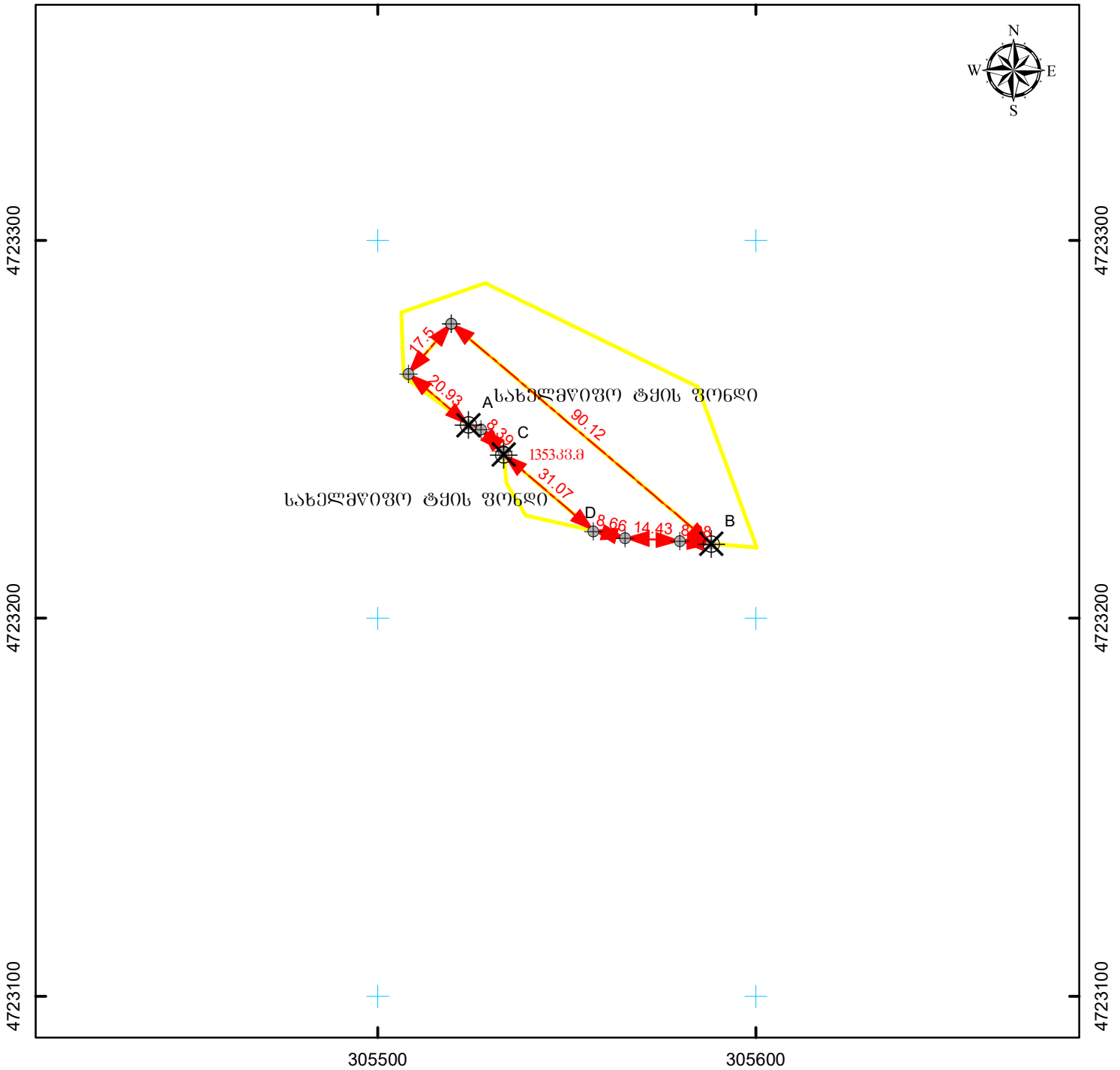
№	ჯიში (სახეობა)	დiameterი (D)	ხეთა რაოდენობა	მოცულობა (V)	შენიშვნა
1	თხმელა	10	1	0.04	IV - თანრიგი;
2	თხმელა	24	1	0.31	
3	თხმელა	28	1	0.43	
4	თხმელა	32	1	0.57	
5	თხმელა	40	1	0.92	
6	თხმელა	44	1	1.11	
<b>ჯამი</b>			<b>6</b>	<b>3.38</b>	
1	პანტა	12	1	0.06	III - თანრიგი;
<b>ჯამი</b>			<b>1</b>	<b>0.06</b>	
1	რცხილა	32	1	0.56	V - თანრიგი;
<b>ჯამი</b>			<b>1</b>	<b>0.56</b>	
1	ტყემალი	32	1	0.62	III - თანრიგი;
<b>ჯამი</b>			<b>1</b>	<b>0.62</b>	
<b>სულ</b>			<b>9</b>	<b>4.62</b>	

### ამასთანავე აღირიცხა 8-სმ-ზე ნაკლები დiameterის სხვადასხვა სახეობა:

1	თხმელა	7	ცალი	0.0483	კმმ
2	მაყვალი	45	ცალი	0.009	კმმ
3	ასკილი	8	ცალი	0.0016	კმმ
4	თხილი	354	ცალი	0.5188	კმმ
5	ეკალიჭი	94	ცალი	0.0188	კმმ
6	მაჯალვერი მაღალმთის	270	ცალი	0.054	კმმ
7	ჩიტავაშლა	81	ცალი	0.0162	კმმ
<b>ჯამი</b>		<b>859</b>		<b>0.6667</b>	

<b>სულ</b>		<b>868</b>		<b>5.29</b>	
------------	--	------------	--	-------------	--

საკადასტრო აბეგვითი/ასომვითი ნახაზი



მასშტაბი: 1:1,500



სასელმწიფო ეროვნული საკუთრების სისტემა WGS\_1984\_UTM\_Zone\_38N

მისამართი: ცაგერის მუნიციპალიტეტი, სოფ. წიფერხის მიმდებარედ	ნაკვეთის ფართობი	<b>1353კვ.მ.</b>
ღანიშნულება: არასასოფლო-სამეურნეო	სახურბო ნაგებობის ფაქტობრივი სიზრძე:	მეტრი
	სახურბო ნაგებობის გეგმარეპიტი სიზრძე:	მეტრი
	სახურბო ნაგებობის წერტილოვანი ობიექტი:	ცალი
პირობითი აღნიშვნები: ნაკვეთის ფიქსირებული საზღვარი ნაკვეთის არაფიქსირებული საზღვარი სასაზღვრე წერტილი  მოსასაზღვრე ნაკვეთის ნიშნული სახურბო ნაგებობის თანმდევი წერტილოვანი ობიექტი	<p align="center"><b>ი/მ ნ. ღეკანოზიშვილი</b>                      ძ. თბილისი, ტაყკენტის ქუჩა, №14</p>	
01 / 2 შენობა-ნაგებობა, შენობის ნომერი / სართულიანობა	საკადასტრო აღწერაზე უფლებამოსილი პირი	წინე ღეკანოზიშვილი
01 / 2 მშენებარე ნაგებობა  ღანბრული ნაგებობა	ღანბრის უფლებამოსილი პირი	სასელმწიფო
ვალდებულება  სახურბო ნაგებობა	თარიღი: 7/15/2019	
	შენიშვნა:	

## მერქნული რესურსის აღრიცხვის უწყისი

აღრიცხვის დაწყების თარიღი - 20/07/2019

აღრიცხვის დამთავრების თარიღი - 20/07/2019

მართვის ორგანო - რაჭა-ლეჩხუმი ქვემო სვანეთის

სატყეო უბანი - ცაგერი, სატყეო - ქულბაქი,

ფართობი - 1353 კვმ., კვარტალი - ყოფილი საკოლმეურნეო ტყე, ლიტერი - ყოფილი საკოლმეურნეო ტყე

დაქანება (გრადუსი) - 25

№	ჯიში (სახეობა)	დიამეტრი (D)	ხეთა რაოდენობა	მოცულობა (V)	შენიშვნა
1	ბალი	16	1	0.12	III - თანრიგი;
<b>ჯამი</b>			<b>1</b>	<b>0.12</b>	
1	თხილი	8	20	0.22	IV - თანრიგი;
2	თხილი	10	10	0.22	
3	თხილი	12	2	0.07	
4	თხილი	14	1	0.04	
<b>ჯამი</b>			<b>33</b>	<b>0.55</b>	
1	თხმელა ამონაყრითი	8	2	0.04	IV - თანრიგი;
2	თხმელა ამონაყრითი	10	1	0.04	
3	თხმელა ამონაყრითი	12	10	0.6	
4	თხმელა ამონაყრითი	14	7	0.63	
5	თხმელა ამონაყრითი	16	3	0.36	
6	თხმელა ამონაყრითი	18	3	0.51	
7	თხმელა ამონაყრითი	20	5	1.05	
8	თხმელა ამონაყრითი	22	3	0.78	
9	თხმელა ამონაყრითი	24	6	1.86	
10	თხმელა ამონაყრითი	26	4	1.48	
11	თხმელა ამონაყრითი	28	6	2.58	
12	თხმელა ამონაყრითი	32	2	1.14	
<b>ჯამი</b>			<b>52</b>	<b>11.07</b>	
1	ნეკერჩხალი	22	1	0.27	IV - თანრიგი;
<b>ჯამი</b>			<b>1</b>	<b>0.27</b>	
1	პანტა	12	1	0.06	III - თანრიგი;
2	პანტა	14	1	0.09	
3	პანტა	28	1	0.47	
<b>ჯამი</b>			<b>3</b>	<b>0.62</b>	
1	რცხილა	8	3	0.07	V - თანრიგი;

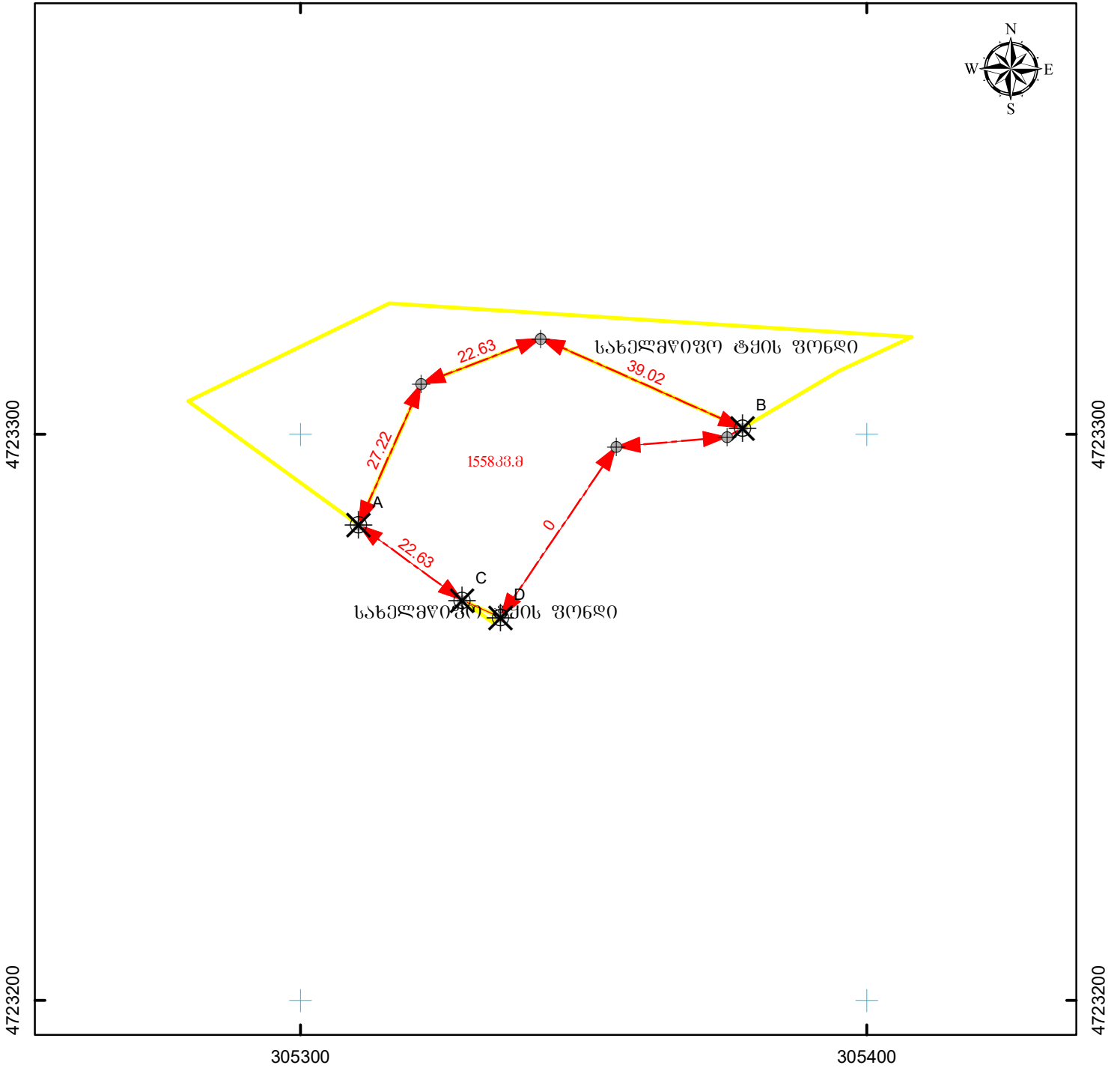
2	რცხილა	10	5	0.17	
3	რცხილა	12	1	0.06	
4	რცხილა	14	2	0.16	
5	რცხილა	24	2	0.56	
6	რცხილა	26	2	0.67	
<b>ჯამი</b>			<b>15</b>	<b>1.69</b>	
1	ცაცხვი	36	1	0.84	IV - თანრიგი;
2	ცაცხვი	52	1	1.83	
<b>ჯამი</b>			<b>2</b>	<b>2.67</b>	
<b>სულ</b>			<b>107</b>	<b>16.99</b>	

**ამასთანავე აღირიცხა 8-სმ-ზე ნაკლები დიამეტრის სხვადასხვა სახეობა:**

1	ნაძვი	2	ცალი	0.0138	კბმ
2	რცხილა	28	ცალი	0.1422	კბმ
3	თელა	2	ცალი	0.0036	კბმ
4	თხმელა ამონაყრითი	8	ცალი	0.0552	კბმ
5	ცაცხვი	1	ცალი	0.0018	კბმ
6	ბალი	8	ცალი	0.0552	კბმ
7	პანტა	27	ცალი	0.0843	კბმ
8	ზღმარტლი	27	ცალი	0.1863	კბმ
9	კიდობანა	5	ცალი	0.0345	კბმ
10	მაყვალი	77	ცალი	0.0154	კბმ
11	თხილი	35	ცალი	0.063	კბმ
12	ჩიტავაშლა	60	ცალი	0.108	კბმ
<b>ჯამი</b>		<b>280</b>		<b>0.7633</b>	

<b>სულ</b>		<b>387</b>		<b>17.75</b>	
------------	--	------------	--	--------------	--

საკადასტრო აბეგვითი/აბომვითი ნახაზი



მასშტაბი: 1:1,000



სახელმწიფო ეროვნული საკოორდინაციო სისტემა WGS\_1984\_UTM\_Zone\_38N

მისამართი: ცაგერის მუნიციპალიტეტი, სოფ. წიფერხის მიმდებარედ	ნაკვეთის ფართობი	<b>1558.33 მ.</b>
ღანიშნულება: არასასოფლო-სამეურნეო	სახორბლო ნაგებობის ფაქტობრივი სიზრძე:	მეტრი
	სახორბლო ნაგებობის გეგმარეგულირებული სიზრძე:	მეტრი
	სახორბლო ნაგებობის წერტილოვანი ობიექტი:	ცალი
პირობითი აღნიშვნები: ნაკვეთის ფიქსირებული საზღვარი ნაკვეთის არაფიქსირებული საზღვარი სასაზღვრე წერტილი  მოსასაზღვრე ნაკვეთის ნიშნული სახორბლო ნაგებობის თანმდევნი წერტილოვანი ობიექტი	<p align="center"><b>ი/მ ნ. ლეკანოზიშვილი</b>                      ძ. თბილისი, ტაყკენტის ქუჩა, №14</p>	
01 / 2 შენობა-ნაგებობა, შენობის ნომერი / სართულიანობა	საკადასტრო აღწერაზე უზღვევამოსილი პირი	ნონო ლეკანოზიშვილი
01 / 2 მშენებარე ნაგებობა  ღანბრული ნაგებობა	ღაინტერესებული პირი	სახელმწიფო
ვალდებულება  სახორბლო ნაგებობა	თარიღი: 7/15/2019	
	შენიშვნა:	

## მერქნული რესურსის აღრიცხვის უწყისი

აღრიცხვის დაწყების თარიღი - 20/07/2019

აღრიცხვის დამთავრების თარიღი - 20/07/2019

მართვის ორგანო - რაჭა-ლეჩხუმი ქვემო სვანეთის

სატყეო უბანი - ცაგერი, სატყეო - ქულბაქი,

ფართობი - 1558 კვმ., კვარტალი - ყოფილი საკოლმეურნეო ტყე, ლიტერი - ყოფილი საკოლმეურნეო ტყე

დაქანება (გრადუსი) - 15

№	ჯიში (სახეობა)	დiameterი (D)	ხეთა რაოდენობა	მოცულობა (V)	შენიშვნა
1	ბალი	12	2	0.11	III - თანრიგი;
2	ბალი	14	1	0.09	
<b>ჯამი</b>			<b>3</b>	<b>0.2</b>	
1	ზღმარტლი	8	3	0.03	V - თანრიგი;
2	ზღმარტლი	10	7	0.08	
<b>ჯამი</b>			<b>10</b>	<b>0.11</b>	
1	თხილი	8	21	0.23	V - თანრიგი;
2	თხილი	10	11	0.13	
<b>ჯამი</b>			<b>32</b>	<b>0.36</b>	
1	კუნელი	8	1	0.01	V - თანრიგი;
2	კუნელი	10	1	0.01	
<b>ჯამი</b>			<b>2</b>	<b>0.02</b>	
1	ნაძვი	12	1	0.06	IV - თანრიგი;
2	ნაძვი	14	1	0.1	
<b>ჯამი</b>			<b>2</b>	<b>0.16</b>	
1	რცხილა	8	6	0.13	V - თანრიგი;
2	რცხილა	10	3	0.1	
3	რცხილა	12	4	0.22	
4	რცხილა	14	5	0.39	
5	რცხილა	52	1	1.71	
<b>ჯამი</b>			<b>19</b>	<b>2.55</b>	
1	ცაცხვი	32	1	0.71	III - თანრიგი;
<b>ჯამი</b>			<b>1</b>	<b>0.71</b>	
1	წიფელი	8	1	0.03	IV - თანრიგი;
<b>ჯამი</b>			<b>1</b>	<b>0.03</b>	
<b>სულ</b>			<b>70</b>	<b>4.14</b>	

### ამასთანავე აღირიცხა 8-სმ-ზე ნაკლები დiameterის სხვადასხვა სახეობა:

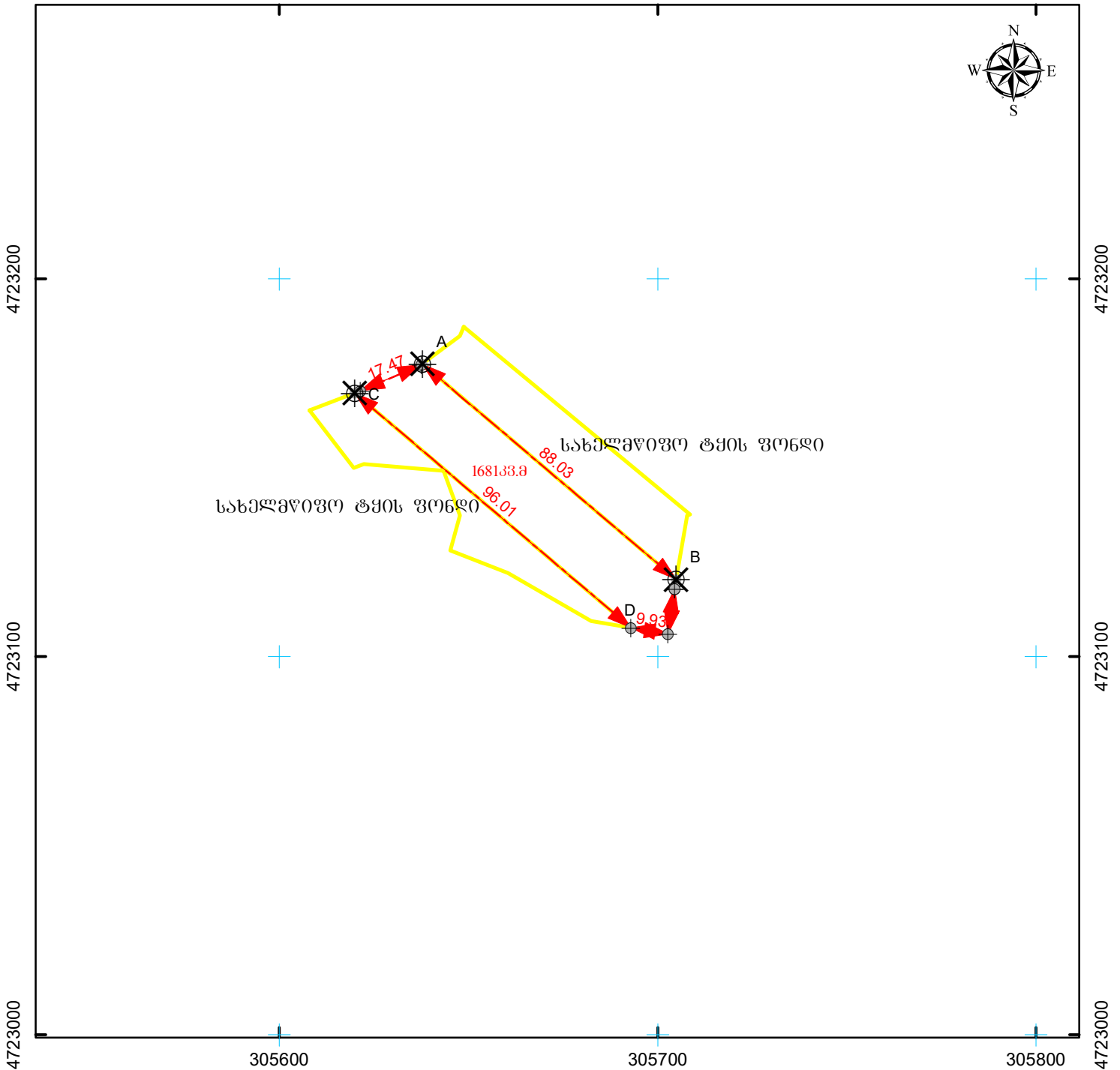
1	ფიჭვი	2	ცალი	0.0138	კმმ
2	ნაძვი	114	ცალი	0.7866	კმმ
3	წიფელი	29	ცალი	0.0522	კმმ
4	რცხილა	102	ცალი	0.1836	კმმ
5	პანტა	50	ცალი	0.345	კმმ
6	მაჟალო	28	ცალი	0.0504	კმმ
7	ზღმარტლი	57	ცალი	0.1026	კმმ
8	კუნელი	18	ცალი	0.1242	კმმ

9	მაყვალი	17	ცალი	0.0034	კბმ
10	შინდი	10	ცალი	0.069	კბმ
11	თხილი	745	ცალი	2.8353	კბმ
<b>ჯამი</b>		<b>1172</b>		<b>4.5661</b>	

<b>სულ</b>		<b>1242</b>		<b>8.71</b>	
------------	--	-------------	--	-------------	--



საკადასტრო აბეგვითი/აზომვითი ნახაზი



მასშტაბი: 1:1,500



სახელმწიფო ერთეული საკოორდინატო სისტემა WGS\_1984\_UTM\_Zone\_38N

მისამართი: ცაგერის მუნიციპალიტეტი, სოფ. წიფერხის მიმდებარედ	ნაკვეთის ფართობი	<b>168133.8.</b>
ღანიშნულება: არასასოფლო-სამეურნეო	საზღვროვი ნაგებობის ფაქტობრივი სიზრძე:	მეტრი
	საზღვროვი ნაგებობის გეგმარეპროტი სიზრძე:	მეტრი
	საზღვროვი ნაგებობის წერტილოვანი ობიექტი:	ცალი
პირობითი აღნიშვნები: ↔ ნაკვეთის ვიზირებული საზღვარი ↔ ნაკვეთის არავიზირებული საზღვარი ⊕ სასაზღვრე წერტილი    ✕ მოსასაზღვრე ნაკვეთის ნიშნული ● საზღვროვი ნაგებობის თანმდები წერტილოვანი ობიექტი 01 / 2 შენობა-ნაგებობა, შენობის ნომერი / სართულიანობა 01 / 2 მშენებარე ნაგებობა    01 / 2 ღანბრული ნაგებობა □ ვალდებულება    + + + საზღვროვი ნაგებობა	ი/მ ნ. ღეკანოზიშვილი ძ. თბილისი, ტაყკენტის ქუჩა, №14	
	საკადასტრო აღწერაზე უფლებამოსილი პირი	წინე ღეკანოზიშვილი
	ღაინტერესებული პირი	სახელმწიფო
	თარიღი: 7/15/2019	
	შენიშვნა:	

## მერქნული რესურსის აღრიცხვის უწყისი

აღრიცხვის დაწყების თარიღი - 21/07/2019

აღრიცხვის დამთავრების თარიღი - 21/07/2019

მართვის ორგანო - რაჭა-ლეჩხუმი ქვემო სვანეთის

სატყეო უბანი - ცაგერი, სატყეო - ქულბაქი,

ფართობი - 1681 კვმ., კვარტალი - ყოფილი საკოლმეურნეო ტყე, ლიტერი - ყოფილი საკოლმეურნეო ტყე

დაქანება (გრადუსი) - 5

№	ჯიში (სახეობა)	დiameterი (D)	ხეთა რაოდენობა	მოცულობა (V)	შენიშვნა
1	თხილი	8	43	0.47	V - თანრიგი;
2	თხილი	10	34	0.41	
3	თხილი	12	12	0.28	
4	თხილი	14	4	0.14	
<b>ჯამი</b>			<b>93</b>	<b>1.3</b>	
1	თხმელა	8	3	0.06	IV - თანრიგი;
2	თხმელა	10	1	0.04	
3	თხმელა	12	2	0.12	
4	თხმელა	14	4	0.36	
5	თხმელა	18	3	0.51	
6	თხმელა	20	4	0.84	
7	თხმელა	24	1	0.31	
8	თხმელა	26	2	0.74	
9	თხმელა	28	4	1.72	
10	თხმელა	32	1	0.57	
11	თხმელა	36	1	0.75	
12	თხმელა	40	3	2.76	
<b>ჯამი</b>			<b>29</b>	<b>8.78</b>	
1	კაკლის ხე	14	1	0.1	V - თანრიგი; (წთ. ნუსხა);
<b>ჯამი</b>			<b>1</b>	<b>0.1</b>	
1	მაჟალო	32	1	0.62	III - თანრიგი;
2	მაჟალო	36	1	0.77	
<b>ჯამი</b>			<b>2</b>	<b>1.39</b>	
1	ნეკერჩხალი	8	1	0.01	IV - თანრიგი;
2	ნეკერჩხალი	14	1	0.09	
3	ნეკერჩხალი	16	1	0.12	
4	ნეკერჩხალი	24	1	0.32	
<b>ჯამი</b>			<b>4</b>	<b>0.54</b>	
1	პანტა	32	1	0.62	III - თანრიგი;
2	პანტა	40	1	0.99	
<b>ჯამი</b>			<b>2</b>	<b>1.61</b>	
<b>სულ</b>			<b>131</b>	<b>13.72</b>	

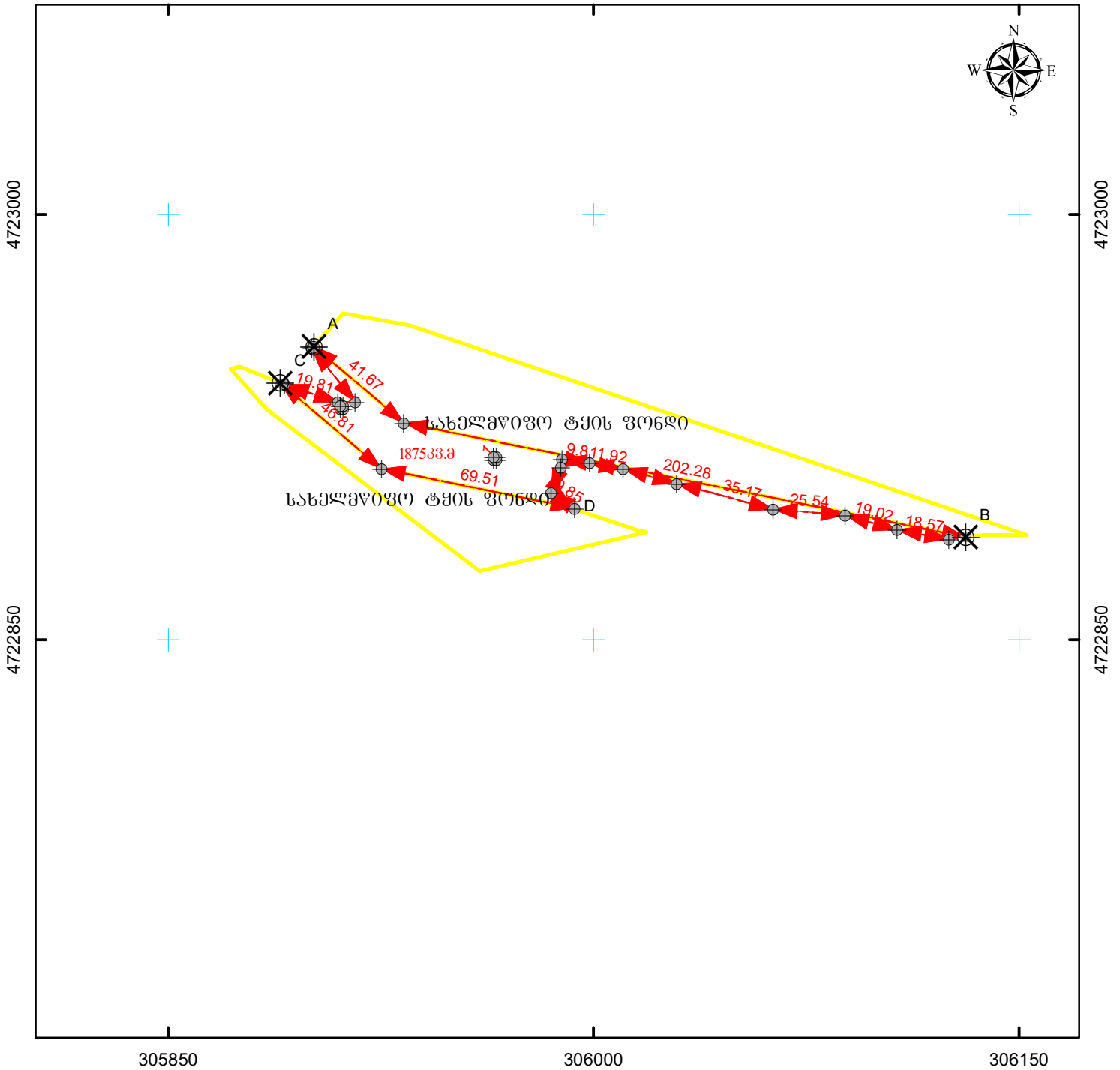
### ამასთანავე აღრიცხა 8-სმ-ზე ნაკლები დiameterის სხვადასხვა სახეობა:

1	ნამვი	6	ცალი	0.0108	კმმ
2	ნეკერჩხალი	15	ცალი	0.027	კმმ

3	თხმელა	28	ცალი	0.0504	კბმ
4	ბალი	140	ცალი	0.1	კბმ
5	პანტა	25	ცალი	0.045	კბმ
6	მაჟალო	318	ცალი	1.8117	კბმ
7	ზღმარტლი	9	ცალი	0.0162	კბმ
8	მაყვალი	35	ცალი	0.007	კბმ
9	მოცხარი	8	ცალი	0.0016	კბმ
10	ასკილი	9	ცალი	0.0018	კბმ
11	შინდი	34	ცალი	0.2346	კბმ
12	თხილი	1529	ცალი	5.5829	კბმ
13	ეკალიჭი	150	ცალი	0.03	კბმ
14	შინდანწლა	50	ცალი	0.09	კბმ
15	დიდგულა	2	ცალი	0.0036	კბმ
16	ჩიტავაშლა	218	ცალი	0.0436	კბმ
17	ვაზი	1	ცალი	0.0002	კბმ
<b>ჯამი</b>		<b>2577</b>		<b>8.0564</b>	

<b>სულ</b>		<b>2708</b>		<b>21.78</b>	
------------	--	-------------	--	--------------	--

საკადასტრო აბეგვითი/აზომვითი ნახაზი



მასშტაბი: 1:2,000



სახელმწიფო ეროვნული საკოორდინაციო სისტემა WGS\_1984\_UTM\_Zone\_38N

მისამართი: ცაგერის მუნიციპალიტეტი, სოფ. წიფერხის მიმდებარედ	ნაკვეთის ფართობი	<b>1875.33 მ.</b>
ღანიშნულება: არასასოფლო-სამეურნეო	სახურბრივი ნაგებობის ფაქტობრივი სიზრძე:	მეტრი
	სახურბრივი ნაგებობის გეგმარეპროტი სიზრძე:	მეტრი
	სახურბრივი ნაგებობის წერტილოვანი ობიექტი:	ცალი
პირობითი აღნიშვნები: ↔ ნაკვეთის ფიქსირებული საზღვარი ↔ ნაკვეთის არაფიქსირებული საზღვარი ⊕ სასაზღვრე წერტილი    ✕ მოსასაზღვრე ნაკვეთის ნიშნული ● სახურბრივი ნაგებობის თანამდებო წერტილოვანი ობიექტი	ი/მ ნ. ლეკანოზიშვილი ძ. თბილისი, ტაყკენტის ქუჩა, №14	
[01/2] შენიშნა-ნაგებობა, შენიშნის ნომერი / სართულიანობა [01/2] მშენებარე ნაგებობა    [01/2] ღანბრებული ნაგებობა [ ] ვალდებულება    - - - - - სახურბრივი ნაგებობა	საკადასტრო აღწერაზე უზღვევამოსილი პირი	6060 ლეკანოზიშვილი
	ღაინტერესებული პირი	სახელმწიფო
	თარიღი: 7/15/2019	
	შენიშვნა:	

## მერქნული რესურსის აღრიცხვის უწყისი

აღრიცხვის დაწყების თარიღი - 21/07/2019

აღრიცხვის დამთავრების თარიღი - 21/07/2019

მართვის ორგანო - რაჭა-ლეჩხუმი ქვემო სვანეთის

სატყეო უბანი - ცაგერი, სატყეო - ქულბაქი,

ფართობი - 1875 კვმ., კვარტალი - 29, ლიტერი - 2,5

დაქანება (გრადუსი) - 5

№	ჯიში (სახეობა)	დიამეტრი (D)	ხეთა რაოდენობა	მოცულობა (V)	შენიშვნა
1	ბალი	10	1	0.03	III - თანრიგი;
<b>ჯამი</b>			<b>1</b>	<b>0.03</b>	
1	ზღმარტლი	8	2	0.02	V - თანრიგი;
<b>ჯამი</b>			<b>2</b>	<b>0.02</b>	
1	თხმელა	8	9	0.18	IV - თანრიგი;
2	თხმელა	10	4	0.16	
3	თხმელა	12	13	0.78	
4	თხმელა	14	8	0.72	
5	თხმელა	16	2	0.24	
6	თხმელა	18	7	1.19	
7	თხმელა	20	11	2.31	
8	თხმელა	22	7	1.82	
9	თხმელა	24	8	2.48	
10	თხმელა	26	3	1.11	
11	თხმელა	28	10	4.3	
12	თხმელა	32	7	3.99	
13	თხმელა	36	2	1.5	
14	თხმელა	40	1	0.92	
<b>ჯამი</b>			<b>92</b>	<b>21.7</b>	
1	პანტა	8	10	0.22	III - თანრიგი;
2	პანტა	10	6	0.2	
3	პანტა	12	6	0.34	
<b>ჯამი</b>			<b>22</b>	<b>0.76</b>	
<b>სულ</b>			<b>117</b>	<b>22.51</b>	

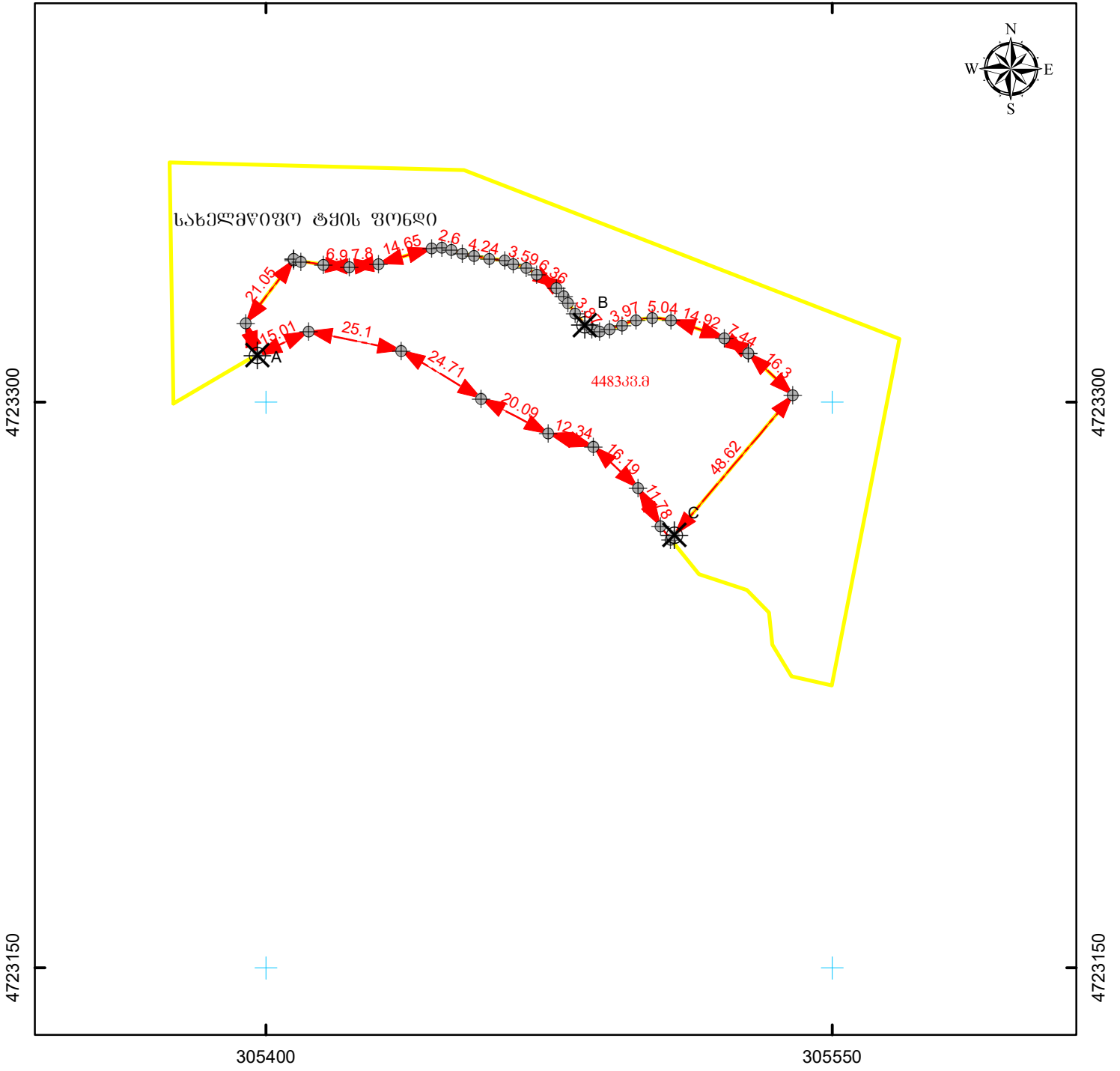
### ამასთანავე აღირიცხა 8-სმ-ზე ნაკლები დიამეტრის სხვადასხვა სახეობა:

1	ბზა (წთ. ნუსხა) ზეხმელი	131	ცალი	0.0262	კმმ
2	თხმელა	250	ცალი	0.9498	კმმ
3	პანტა	25	ცალი	0.045	კმმ
4	მაყალო	166	ცალი	0.8292	კმმ
5	ზღმარტლი	20	ცალი	0.036	კმმ
6	მაყვალი	1080	ცალი	0.216	კმმ
7	თხილი	170	ცალი	0.306	კმმ
8	ეკალიჭი	221	ცალი	0.0442	კმმ
9	შინდანწლა	62	ცალი	0.3258	კმმ
10	ჩიტავაშლა	121	ცალი	0.0242	კმმ

ჯამი	2246	2.8024	
------	------	--------	--

სულ	2363	25.31	
-----	------	-------	--

საკადასტრო აბეგვითი/აბომვითი ნახაზი



მასშტაბი: 1:1,500



სახელმწიფო ეროვნული საკოორდინატო სისტემა WGS\_1984\_UTM\_Zone\_38N

მისამართი: ცაგერის მუნიციპალიტეტი, სოფ. წიფერხის მიმდებარედ	ნაკვეთის ფართობი	<b>4483.33 მ.</b>
ღანიშნულება: არასასოფლო-სამეურნეო	სახურბო ნაგებობის ფაქტობრივი სიზრძე:	მეტრი
	სახურბო ნაგებობის გეგმარეპიტი სიზრძე:	მეტრი
	სახურბო ნაგებობის წივტილოვანი ობიექტი:	ცალი
პირობითი აღნიშვნები: ნაკვეთის ვიქსირეპული საზღვარი ნაკვეთის არავიქსირეპული საზღვარი სასაზღვრე წივტილი  მოსაზღვრე ნაკვეთის ნიშნული სახურბო ნაგებობის თანდევნი წივტილოვანი ობიექტი შენობა-ნაგებობა, შენობის ნომერი / სართულიანობა მშენებარე ნაგებობა  ღანბრეული ნაგებობა ვალდებულება  სახურბო ნაგებობა	<p align="center"><b>ი/მ ნ. ღეკანოვიშვილი</b>                      ძ. თბილისი, ტაშქენტის ქუჩა, №14</p>	
	საკადასტრო აღწერაზე უფლებამოსილი პირი	ნონე ღეკანოვიშვილი
	ღანბრეული პირი	სახელმწიფო
	თარიღი: 7/15/2019	
	შენიშვნა:	

## მერქნული რესურსის აღრიცხვის უწყისი

აღრიცხვის დაწყების თარიღი - 20/07/2019

აღრიცხვის დამთავრების თარიღი - 20/07/2019

მართვის ორგანო - რაჭა-ლეჩხუმი ქვემო სვანეთი

სატყეო უბანი - ცაგერი, სატყეო - ქულბაქი,

ფართობი - 4483 კვმ., კვარტალი - ყოფილი საკოლმეურნეო ტყე, ლიტერი - ყოფილი საკოლმეურნეო ტყე

დაქანება (გრადუსი) - 10

№	ჯიში (სახეობა)	დიამეტრი (D)	ხეთა რაოდენობა	მოცულობა (V)	შენიშვნა
1	ბალი	8	1	0.02	III - თანრიგი;
2	ბალი	18	1	0.17	
3	ბალი	24	1	0.32	
<b>ჯამი</b>			<b>3</b>	<b>0.51</b>	
1	ბზა	8	5	0.11	VII - თანრიგი; (წთ. ნუსხა); ზეხმელი
2	ბზა	10	2	0.07	
<b>ჯამი</b>			<b>7</b>	<b>0.18</b>	
1	თხილი	8	15	0.16	IV - თანრიგი;
2	თხილი	10	5	0.11	
3	თხილი	14	1	0.04	
<b>ჯამი</b>			<b>21</b>	<b>0.31</b>	
1	თხმელა ამონაყრითი	8	10	0.2	III - თანრიგი;
2	თხმელა ამონაყრითი	10	7	0.35	
3	თხმელა ამონაყრითი	12	10	0.7	
4	თხმელა ამონაყრითი	16	10	1.4	
5	თხმელა ამონაყრითი	18	6	1.08	
6	თხმელა ამონაყრითი	20	7	1.54	
7	თხმელა ამონაყრითი	22	6	1.62	
8	თხმელა ამონაყრითი	24	8	2.56	
9	თხმელა ამონაყრითი	26	11	4.29	
10	თხმელა ამონაყრითი	28	13	5.98	
11	თხმელა ამონაყრითი	32	6	3.6	
12	თხმელა ამონაყრითი	36	4	3.04	
13	თხმელა ამონაყრითი	40	1	0.95	
14	თხმელა ამონაყრითი	44	1	1.15	



15	თხმელა ამონაყრითი	48	1	1.37	
16	თხმელა ამონაყრითი	52	1	1.61	
<b>ჯამი</b>			<b>102</b>	<b>31.44</b>	
1	ნაძვი	8	3	0.07	IV - თანრიგი;
2	ნაძვი	10	1	0.04	
3	ნაძვი	12	2	0.13	
4	ნაძვი	16	1	0.14	
5	ნაძვი	18	1	0.18	
6	ნაძვი	22	1	0.3	
7	ნაძვი	24	1	0.36	
8	ნაძვი	26	1	0.46	
9	ნაძვი	28	1	0.54	
10	ნაძვი	36	1	0.98	
<b>ჯამი</b>			<b>13</b>	<b>3.2</b>	
1	ნეკერჩხალი	8	1	0.01	IV - თანრიგი;
2	ნეკერჩხალი	10	3	0.1	
3	ნეკერჩხალი	14	1	0.09	
4	ნეკერჩხალი	24	1	0.32	
5	ნეკერჩხალი	28	1	0.46	
<b>ჯამი</b>			<b>7</b>	<b>0.98</b>	
1	რცხილა	8	2	0.04	V - თანრიგი;
2	რცხილა	10	2	0.07	
3	რცხილა	12	2	0.11	
4	რცხილა	14	2	0.16	
5	რცხილა	16	1	0.11	
6	რცხილა	20	1	0.18	
7	რცხილა	24	1	0.28	
8	რცხილა	26	1	0.33	
9	რცხილა	36	2	1.44	
10	რცხილა	40	1	0.93	
<b>ჯამი</b>			<b>15</b>	<b>3.65</b>	
1	ცაცხვი	8	1	0.02	III - თანრიგი;
2	ცაცხვი	28	1	0.53	
3	ცაცხვი	32	1	0.71	
<b>ჯამი</b>			<b>3</b>	<b>1.26</b>	
1	წიფელი	8	1	0.03	IV - თანრიგი;
2	წიფელი	10	1	0.04	
3	წიფელი	12	1	0.08	
4	წიფელი	14	1	0.11	
5	წიფელი	16	1	0.15	
6	წიფელი	24	1	0.39	
7	წიფელი	26	1	0.48	

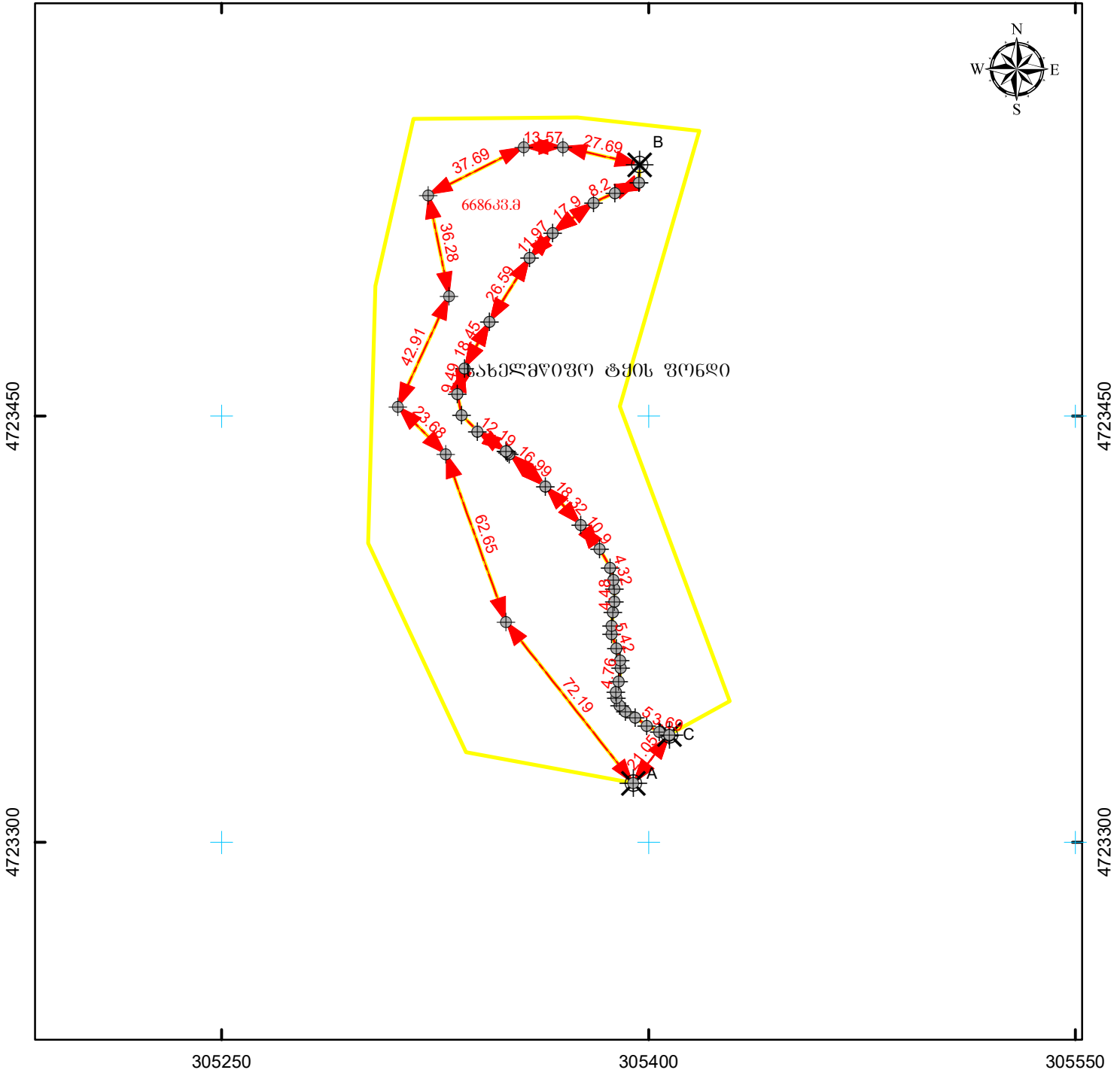
8	წიფელი	36	1	1.03	
<b>ჯამი</b>			<b>8</b>	<b>2.31</b>	
<b>სულ</b>			<b>179</b>	<b>43.84</b>	

**ამასთანავე აღირიცხა 8-სმ-ზე ნაკლები დიამეტრის სხვადასხვა სახეობა:**

1	ნამვი	19	ცალი	0.0342	კბმ
2	ბზა (წთ. ნუსხა) ზეხმელი	45	ცალი	0.081	კბმ
3	რცხილა	15	ცალი	0.027	კბმ
4	ნეკერჩხალი	10	ცალი	0.018	კბმ
5	თელა	6	ცალი	0.0108	კბმ
6	თხმელა ამონაყრითი	75	ცალი	0.5175	კბმ
7	ბალი	5	ცალი	0.001	კბმ
8	ზღმარტლი	18	ცალი	0.0324	კბმ
9	კიდობანა	31	ცალი	0.0558	კბმ
10	თხილი	222	ცალი	0.3996	კბმ
11	დიდგულა	14	ცალი	0.0252	კბმ
12	მაჯადვერი მაღალმთის	16	ცალი	0.0032	კბმ
<b>ჯამი</b>		<b>476</b>		<b>1.2057</b>	

<b>სულ</b>		<b>655</b>		<b>45.05</b>	
------------	--	------------	--	--------------	--

საკადასტრო აბეგვითი/აბომვითი ნახაზი



მასშტაბი: 1:2,000



სახელმწიფო ეროვნული საკოორდინატო სისტემა WGS\_1984\_UTM\_Zone\_38N

მისამართი: ცაგერის მუნიციპალიტეტი, სოფ. წიფერხის მიმდებარედ	ნაკვეთის ფართობი	<b>668633.8</b>
ღანიშნულება: არასასოფლო-სამეურნეო	სახურბო ნაგებობის ფაქტობრივი სიბრძნე:	მეტრი
	სახურბო ნაგებობის გეგმარეპიტი სიბრძნე:	მეტრი
	სახურბო ნაგებობის წერტილოვანი ობიექტი:	ცალი
პირობითი აღნიშვნები: ↔ ნაკვეთის ფიქსირებული საზღვარი ↔ ნაკვეთის არაფიქსირებული საზღვარი ⊕ სასაზღვრე წერტილი    ✕ მოსასაზღვრე ნაკვეთის ნიშნული ● სახურბო ნაგებობის თანამდებო წერტილოვანი ობიექტი	ი/მ ნ. ღეკანოზიშვილი ძ. თბილისი, ტაშკენტის ქუჩა, №14	
[01/2] შენიშნა-ნაგებობა, შენიშნის ნომერი / სართულიანობა [01/2] მშენებარე ნაგებობა    [01/2] ღანბრებული ნაგებობა [ ] კალდეშულება    + + + სახურბო ნაგებობა	საკადასტრო აღწერაზე უზღვევამოცილო პირო	ნონო ღეკანოზიშვილი
	ღანიშნურებული პირო	სახელმწიფო
	თარიღი: 7/15/2019	
	შენიშვნა:	

## მერქნული რესურსის აღრიცხვის უწყისი

აღრიცხვის დაწყების თარიღი - 20/07/2019

აღრიცხვის დამთავრების თარიღი - 20/07/2019

მართვის ორგანო - რაჭა-ლეჩხუმი ქვემო სვანეთი

სატყეო უბანი - ცაგერი, სატყეო - ქულბაქი,

ფართობი - 6688 კვმ., კვარტალი - ყოფილი საკოლმეურნეო ტყე, ლიტერი - ყოფილი საკოლმეურნეო ტყე

დაქანება (გრადუსი) - 10

№	ჯიში (სახეობა)	დიამეტრი (D)	ხეთა რაოდენობა	მოცულობა (V)	შენიშვნა
1	ბალი	12	2	0.11	III - თანრიგი;
2	ბალი	24	1	0.32	
3	ბალი	32	1	0.62	
<b>ჯამი</b>			<b>4</b>	<b>1.05</b>	
1	ბზა	8	4	0.09	VII - თანრიგი; (წთ. ნუსხა); ზეხმელი
<b>ჯამი</b>			<b>4</b>	<b>0.09</b>	
1	თხილი	8	14	0.15	IV - თანრიგი;
2	თხილი	10	10	0.22	
3	თხილი	12	4	0.13	
4	თხილი	14	1	0.04	
<b>ჯამი</b>			<b>29</b>	<b>0.54</b>	
1	თხმელა ამონაყრითი	8	8	0.16	III - თანრიგი;
2	თხმელა ამონაყრითი	10	8	0.4	
3	თხმელა ამონაყრითი	12	14	0.98	
4	თხმელა ამონაყრითი	14	13	1.3	
5	თხმელა ამონაყრითი	16	8	1.12	
6	თხმელა ამონაყრითი	18	7	1.26	
7	თხმელა ამონაყრითი	20	8	1.76	
8	თხმელა ამონაყრითი	22	8	2.16	
9	თხმელა ამონაყრითი	24	8	2.56	
10	თხმელა ამონაყრითი	26	11	4.29	
11	თხმელა ამონაყრითი	28	14	6.44	
12	თხმელა ამონაყრითი	32	8	4.8	
13	თხმელა ამონაყრითი	36	6	4.56	
14	თხმელა ამონაყრითი	40	5	4.75	

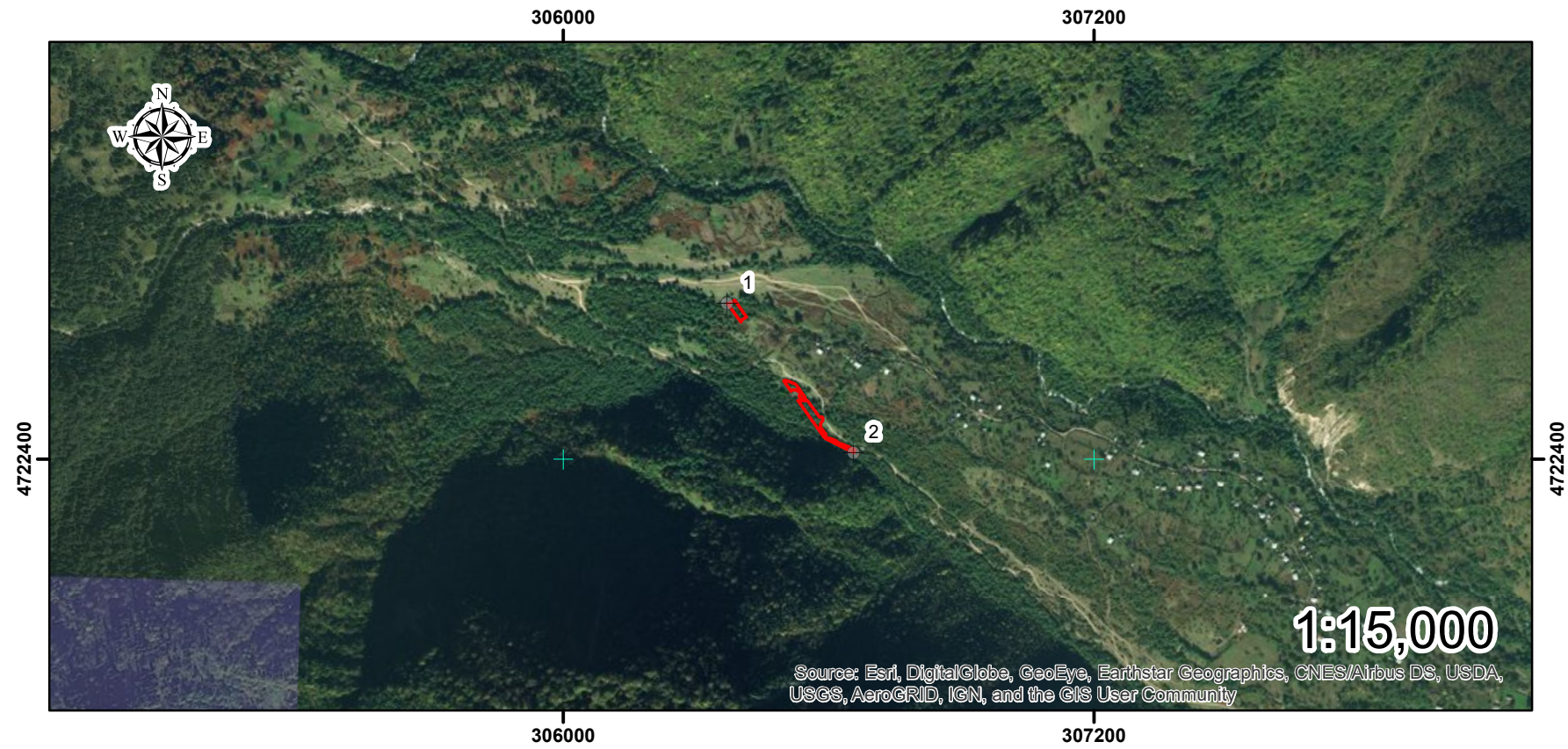
15	თხმელა ამონაყრითი	44	2	2.3	
16	თხმელა ამონაყრითი	48	1	1.37	
17	თხმელა ამონაყრითი	52	2	3.22	
<b>ჯამი</b>			<b>131</b>	<b>43.43</b>	
1	ნაძვი	8	3	0.07	IV - თანრიგი;
2	ნაძვი	14	3	0.29	
3	ნაძვი	18	1	0.18	
4	ნაძვი	20	1	0.23	
5	ნაძვი	22	1	0.3	
6	ნაძვი	24	2	0.72	
7	ნაძვი	28	2	1.08	
8	ნაძვი	32	1	0.74	
<b>ჯამი</b>			<b>14</b>	<b>3.61</b>	
1	ნეკერჩხალი	12	5	0.28	IV - თანრიგი;
2	ნეკერჩხალი	14	1	0.09	
3	ნეკერჩხალი	36	2	1.65	
<b>ჯამი</b>			<b>8</b>	<b>2.02</b>	
1	რცხილა	12	3	0.17	V - თანრიგი;
2	რცხილა	14	1	0.08	
3	რცხილა	16	2	0.22	
4	რცხილა	18	1	0.15	
5	რცხილა	20	1	0.18	
6	რცხილა	28	4	1.6	
7	რცხილა	32	2	1.11	
8	რცხილა	36	1	0.72	
9	რცხილა	40	1	0.93	
<b>ჯამი</b>			<b>16</b>	<b>5.16</b>	
1	წიფელი	8	2	0.07	IV - თანრიგი;
2	წიფელი	10	2	0.09	
3	წიფელი	12	2	0.16	
4	წიფელი	20	2	0.51	
5	წიფელი	24	1	0.39	
6	წიფელი	28	2	1.14	
7	წიფელი	36	1	1.03	
<b>ჯამი</b>			<b>12</b>	<b>3.39</b>	
<b>სულ</b>			<b>218</b>	<b>59.29</b>	

**ამასთანავე აღირიცხა 8-სმ-ზე ნაკლები დიამეტრის სხვადასხვა სახეობა:**

1	ნაძვი	20	ცალი	0.036	კბმ
2	ბზა (წთ. ნუსხა) ზეხმელი	43	ცალი	0.0774	კბმ
3	რცხილა	15	ცალი	0.027	კბმ
4	ნეკერჩხალი	11	ცალი	0.0198	კბმ

5	თხმელა ამონაყრითი	85	ცალი	0.153	კბმ
6	ბალი	7	ცალი	0.0126	კბმ
7	ზღმარტლი	22	ცალი	0.0396	კბმ
8	კიდობანა	35	ცალი	0.063	კბმ
9	მაყვალი	130	ცალი	0.026	კბმ
10	თხილი	255	ცალი	0.459	კბმ
11	დიდგულა	17	ცალი	0.0306	კბმ
12	მაჯადვერი მაღალმთის	19	ცალი	0.0038	კბმ
<b>ჯამი</b>		<b>659</b>		<b>0.9478</b>	

<b>სულ</b>		<b>877</b>		<b>60.24</b>	
------------	--	------------	--	--------------	--



# ტყეკაფის აბრისი

ს.ს.ი.პ ეროვნული სატყეო სააგენტო

რაჭა-ლეჩხუმი-ქვემო სვანეთის სატყეო სამსახური

ვაბერის სატყეო უბანი

ქულბაქის სატყეო

კვარტალი: №29

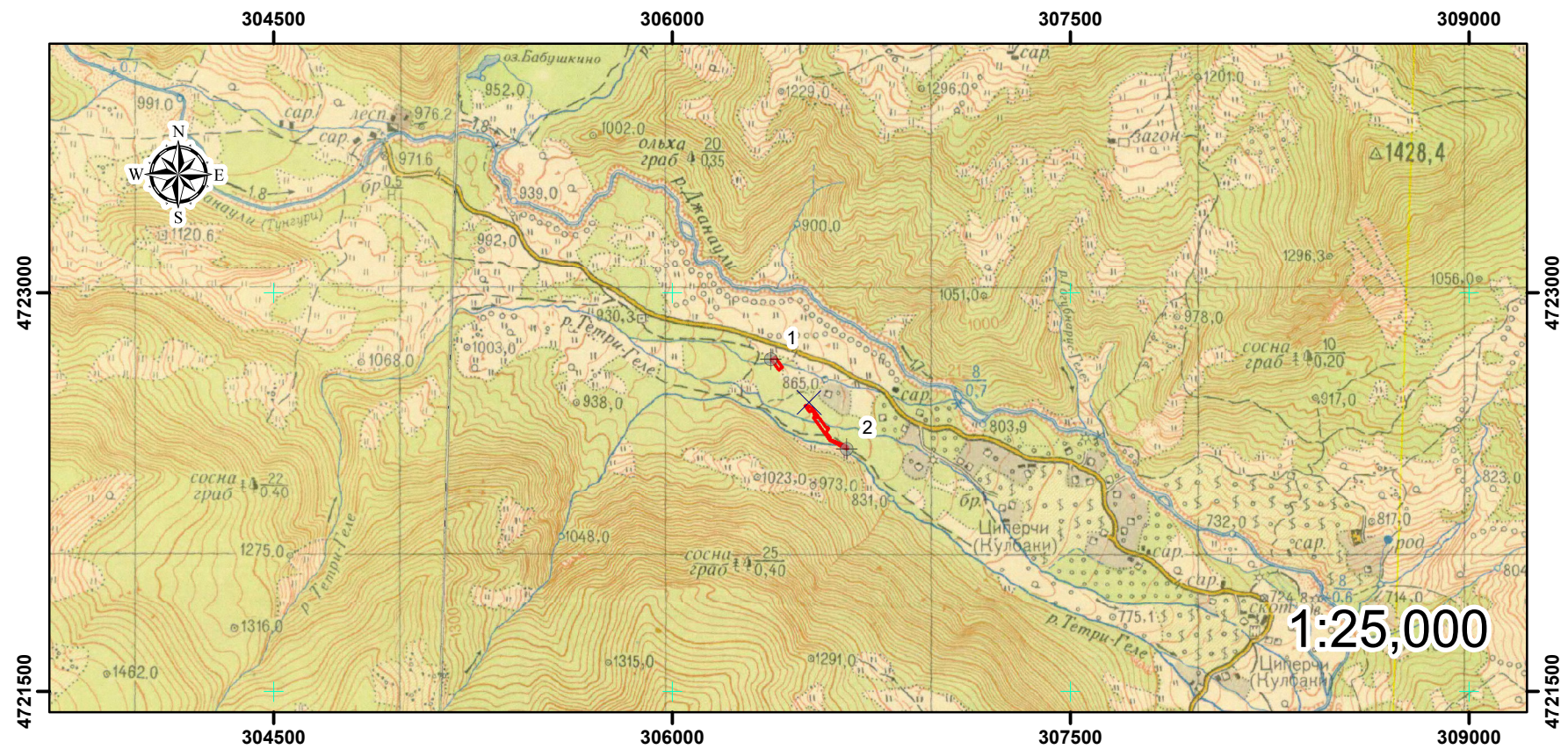
ლიტერი: 2(ნაწ), 5(ნაწ)

## პირობითი ნიშნები

ბასაკაფი უბანი

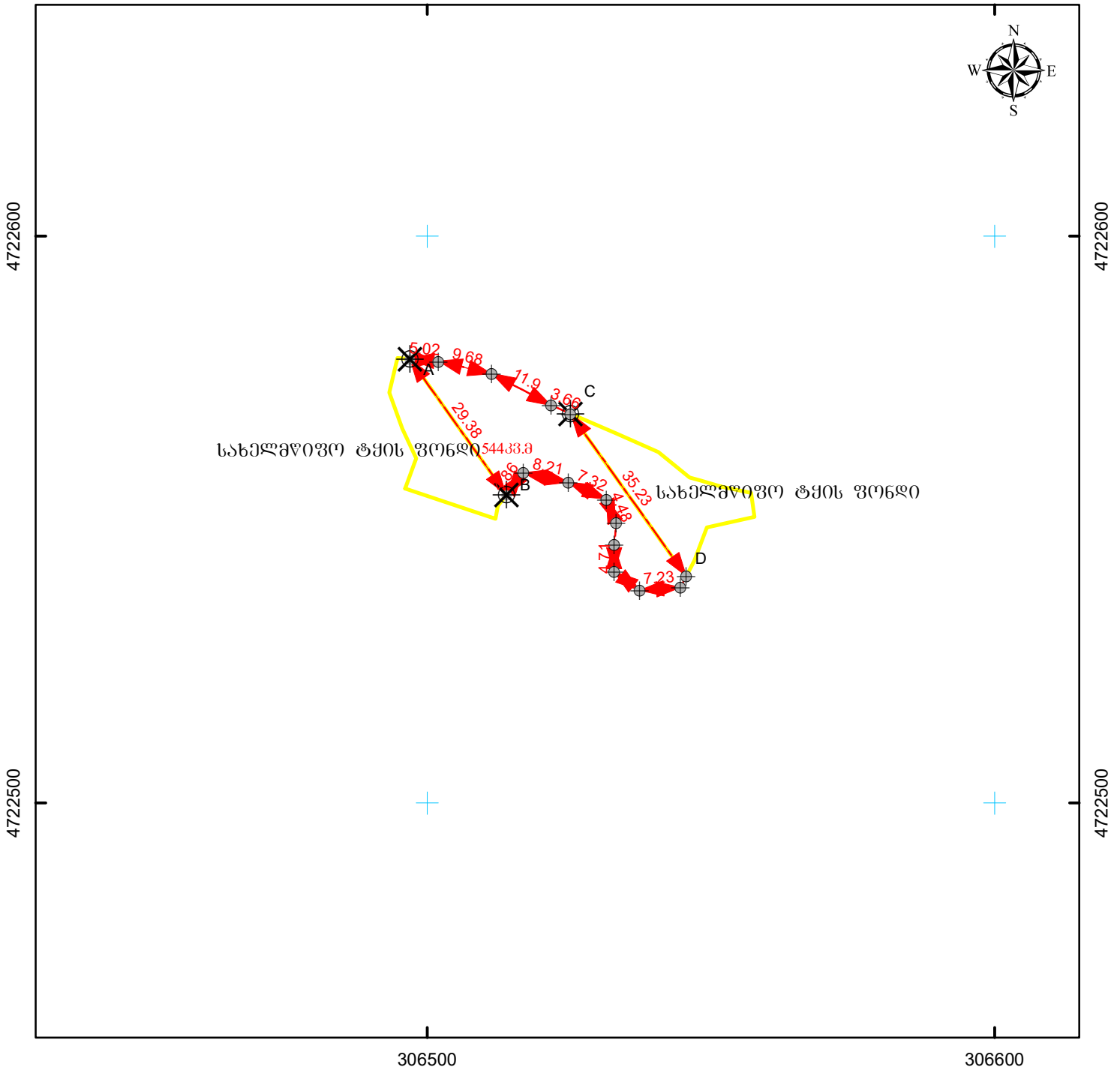


ფართობი: 0.3214 კა



	N	X	Y
⊕	1	306370	4722752
⊕	2	306655	4722415

საკადასტრო აბეზმითი/აზომვითი ნახაზი



მასშტაბი: 1:1,000



სახელმწიფო ერთეული საკოორდინატო სისტემა WGS\_1984\_UTM\_Zone\_38N

მისამართი: ცაგერის მუნიციპალიტეტი, სოფ. წიფერხის მიმდებარედ	ნაკვეთის ფართობი	<b>544.33.8.</b>
ღანიშნულება: არასასოფლო-სამეურნეო	სახორბლო ნაგებობის ფაქტობრივი სიზრძე:	მეტრი
	სახორბლო ნაგებობის გეგმარეპროტი სიზრძე:	მეტრი
	სახორბლო ნაგებობის წერტილოვანი ობიექტი:	ცალი
პირობითი აღნიშვნები: ნაკვეთის ფიქსირებული საზღვარი ნაკვეთის არაფიქსირებული საზღვარი სასაზღვრე წერტილი  მოსასვლელი ნაკვეთის ნიშნული სახორბლო ნაგებობის თანმდევი წერტილოვანი ობიექტი შენობა-ნაგებობა, შენობის ნომერი / სართულიანობა მშენებარე ნაგებობა  ღანბრებული ნაგებობა ვალდებულება  სახორბლო ნაგებობა	<p align="center"><b>ი/მ ნ. ღეკანოზიშვილი</b>                      ძ. თბილისი, ტაყკენტის ქუჩა, №14</p>	
	საკადასტრო აღწერაზე უფლებამოსილი პირი	წინე ღეკანოზიშვილი
	ღაინტერესებული პირი	სახელმწიფო
	თარიღი: 7/15/2019	
	შენიშვნა:	



## მერქნული რესურსის აღრიცხვის უწყისი

აღრიცხვის დაწყების თარიღი - 21/07/2019

აღრიცხვის დამთავრების თარიღი - 21/07/2019

მართვის ორგანო - რაჭა-ლეჩხუმი ქვემო სვანეთის

სატყეო უბანი - ცაგერი, სატყეო - ქულბაქი,

ფართობი - 544 კვმ., კვარტალი - 29, ლიტერი - 2,5

დაქანება (გრადუსი) - 5

№	ჯიში (სახეობა)	დiameterი (D)	ხეთა რაოდენობა	მოცულობა (V)	შენიშვნა
1	ბზა	8	15	0.33	V - თანრიგი; (წთ. ნუსხა); (ზეხმელი)
2	ბზა	10	2	0.07	
3	ბზა	12	1	0.06	
4	ბზა	14	1	0.08	
<b>ჯამი</b>			<b>19</b>	<b>0.54</b>	
1	თხმელა	40	2	1.9	III - თანრიგი;
<b>ჯამი</b>			<b>2</b>	<b>1.9</b>	
<b>სულ</b>			<b>21</b>	<b>2.44</b>	

### ამასთანავე აღრიცხა 8-სმ-ზე ნაკლები დiameterის სხვადასხვა სახეობა:

1	ბზა (წთ. ნუსხა) ზეხმელი	381	ცალი	0.6858	კბმ
2	თხმელა	18	ცალი	0.0324	კბმ
3	მაყვალა	68	ცალი	0.0136	კბმ
4	ასკილი	12	ცალი	0.0024	კბმ
5	თხილი	335	ცალი	0.3102	კბმ
6	ეკალიჭი	170	ცალი	0.034	კბმ
7	ხეშავი	28	ცალი	0.1932	კბმ
8	ჩიტავაშლა	141	ცალი	0.0282	კბმ
<b>ჯამი</b>		<b>1153</b>		<b>1.2998</b>	
<b>სულ</b>		<b>1174</b>		<b>3.74</b>	



## მერქნული რესურსის აღრიცხვის უწყისი

აღრიცხვის დაწყების თარიღი - 21/07/2019

აღრიცხვის დამთავრების თარიღი - 21/07/2019

მართვის ორგანო - რაჭა-ლეჩხუმი ქვემო სვანეთის

სატყეო უბანი - ცაგერი, სატყეო - ქულბაქი,

ფართობი - 817 კვმ., კვარტალი - 29, ლიტერი - 2,5

დაქანება (გრადუსი) - 5

№	ჯიში (სახეობა)	დiameterი (D)	ხეთა რაოდენობა	მოცულობა (V)	შენიშვნა
1	თხმელა	18	2	0.36	III - თანრიგი;
2	თხმელა	20	2	0.44	
3	თხმელა	28	1	0.46	
<b>ჯამი</b>			<b>5</b>	<b>1.26</b>	
<b>სულ</b>			<b>5</b>	<b>1.26</b>	

### ამასთანავე აღირიცხა 8-სმ-ზე ნაკლები დiameterის სხვადასხვა სახეობა:

1	ბზა (წთ. ნუსხა) ზეხმელი	49	ცალი	0.0882	კმმ
2	თხმელა	50	ცალი	0.2277	კმმ
3	პანტა	23	ცალი	0.1587	კმმ
4	ასკილი	18	ცალი	0.0036	კმმ
5	თხილი	408	ცალი	1.9074	კმმ
6	ეკალიჭი	278	ცალი	0.0556	კმმ
7	შინდანწლა	20	ცალი	0.036	კმმ
8	მაჯადვერი მაღალმთის	120	ცალი	0.024	კმმ
9	ჩიტავაშლა	41	ცალი	0.0082	კმმ
<b>ჯამი</b>		<b>1007</b>		<b>2.5094</b>	

<b>სულ</b>	<b>1012</b>	<b>3.77</b>	
------------	-------------	-------------	--



## მერქნული რესურსის აღრიცხვის უწყისი

აღრიცხვის დაწყების თარიღი - 19/07/2019

აღრიცხვის დამთავრების თარიღი - 19/07/2019

მართვის ორგანო - რაჭა-ლეჩხუმი ქვემო სვანეთის

სატყეო უბანი - ცაგერი, სატყეო - ქულბაქი,

ფართობი - 1853 კვმ., კვარტალი - 29, ლიტერი - 2,5

დაქანება (გრადუსი) - 5

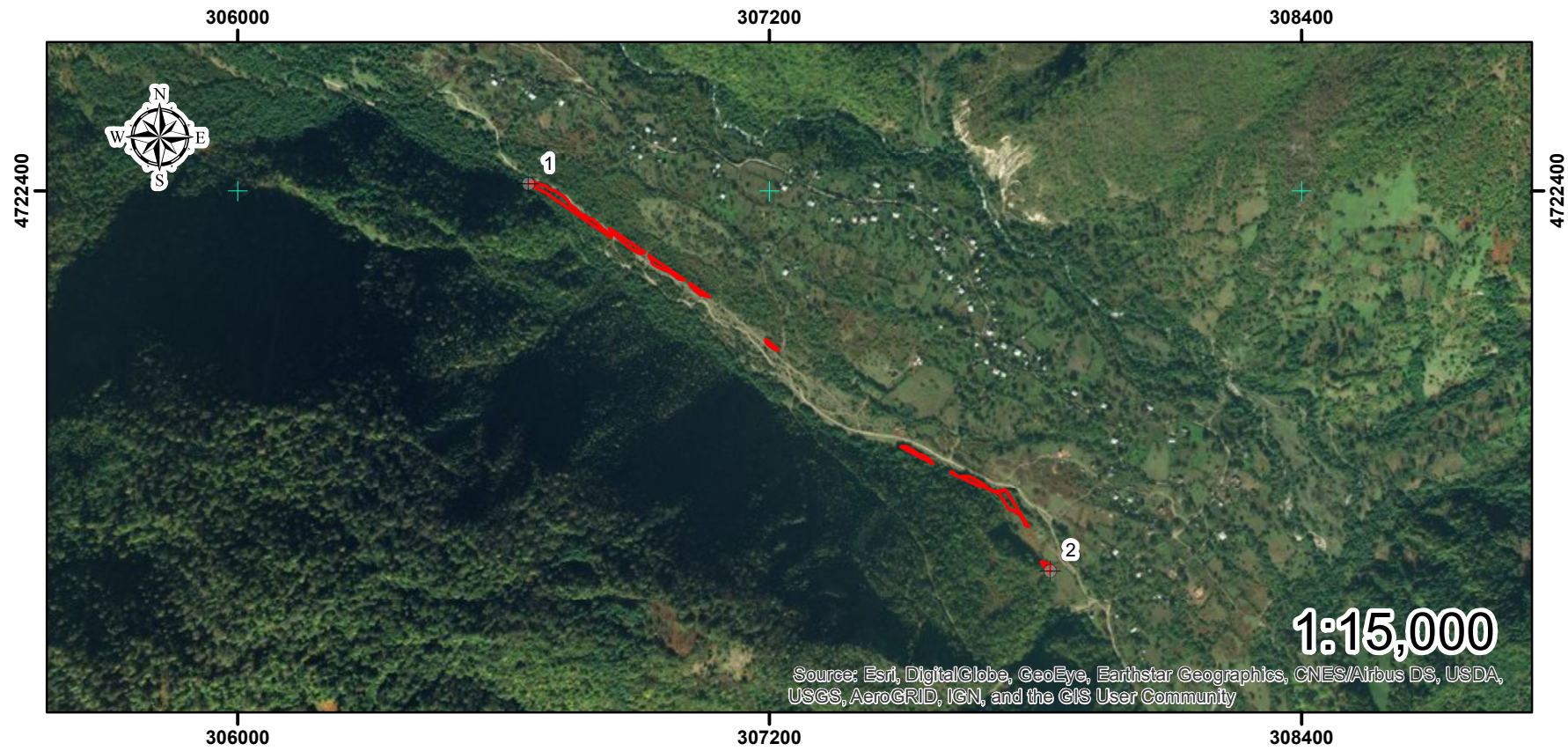
№	ჯიში (სახეობა)	დiameterი (D)	ხეობა რაოდენობა	მოცულობა (V)	შენიშვნა
1	ბზა	8	14	0.31	V - თანრიგი; (წთ. ნუსხა); (ზეხმელი)
2	ბზა	10	11	0.37	
3	ბზა	12	4	0.22	
4	ბზა	14	2	0.16	
5	ბზა	16	1	0.11	
<b>ჯამი</b>			<b>32</b>	<b>1.17</b>	
1	ზღმარტლი	8	5	0.05	V - თანრიგი;
2	ზღმარტლი	10	1	0.01	
3	ზღმარტლი	12	3	0.07	
4	ზღმარტლი	14	1	0.03	
5	ზღმარტლი	16	1	0.06	
<b>ჯამი</b>			<b>11</b>	<b>0.22</b>	
1	თხილი	8	30	0.33	IV - თანრიგი;
2	თხილი	10	29	0.64	
3	თხილი	12	8	0.26	
4	თხილი	14	2	0.09	
<b>ჯამი</b>			<b>69</b>	<b>1.32</b>	
1	თხმელა	8	19	0.38	III - თანრიგი;
2	თხმელა	10	12	0.6	
3	თხმელა	12	11	0.77	
4	თხმელა	14	7	0.7	
5	თხმელა	16	4	0.56	
6	თხმელა	18	5	0.9	
7	თხმელა	20	5	1.1	
8	თხმელა	22	6	1.62	
9	თხმელა	24	3	0.96	
10	თხმელა	26	4	1.56	
11	თხმელა	28	5	2.3	
12	თხმელა	32	1	0.6	
13	თხმელა	40	1	0.95	
<b>ჯამი</b>			<b>83</b>	<b>13</b>	
1	ნაძვი	12	2	0.15	III - თანრიგი;
<b>ჯამი</b>			<b>2</b>	<b>0.15</b>	
1	პანტა	8	2	0.04	III - თანრიგი;
2	პანტა	10	1	0.03	

3	პანტა	16	1	0.12	
4	პანტა	24	1	0.32	
5	პანტა	32	1	0.62	
<b>ჯამი</b>			<b>6</b>	<b>1.13</b>	
<b>სულ</b>			<b>203</b>	<b>16.99</b>	

**ამასთანავე აღირიცხა 8-სმ-ზე ნაკლები დიამეტრის სხვადასხვა სახეობა:**

1	ნამვი	7	ცალი	0.0014	კბმ
2	ბზა (წთ. ნუსხა) ზეხმელი	610	ცალი	0.122	კბმ
3	პანტა	36	ცალი	0.0072	კბმ
4	ზღმარტლი	30	ცალი	0.006	კბმ
5	თხილი	1600	ცალი	0.32	კბმ
6	ეკალიჭი	200	ცალი	0.04	კბმ
7	ხეშავი	20	ცალი	0.004	კბმ
8	მაჯაღვერი მაღალმთის	200	ცალი	0.04	კბმ
9	ჩიტავაშლა	205	ცალი	0.041	კბმ
<b>ჯამი</b>		<b>2908</b>		<b>0.5816</b>	

<b>სულ</b>		<b>3111</b>		<b>17.57</b>	
------------	--	-------------	--	--------------	--



# ტყეკაფის აბრისი

ს.ს.ი.პ ეროვნული სატყეო სააგენტო

რაჭა-ლეჩხუმი-ქვემო სვანეთის სატყეო სამსახური

ცაბერის სატყეო უბანი

ქულბაქის სატყეო

კვარტალი: №30

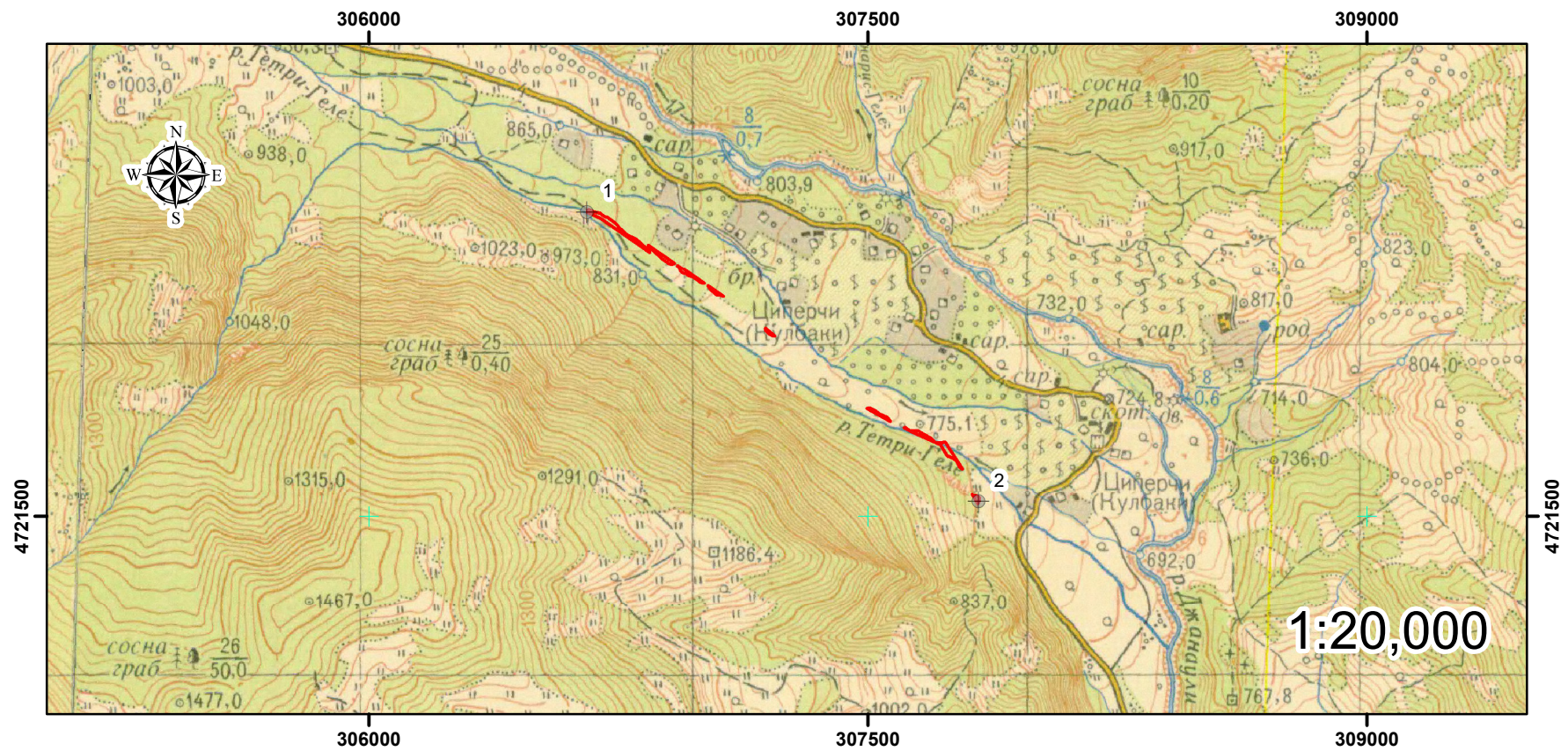
ლიტერი: 2(ნაწ), 1(ნაწ), 3(ნაწ), 5(ნაწ), 8(ნაწ)

## პირობითი ნიშნები

ბასაკაფი უბანი

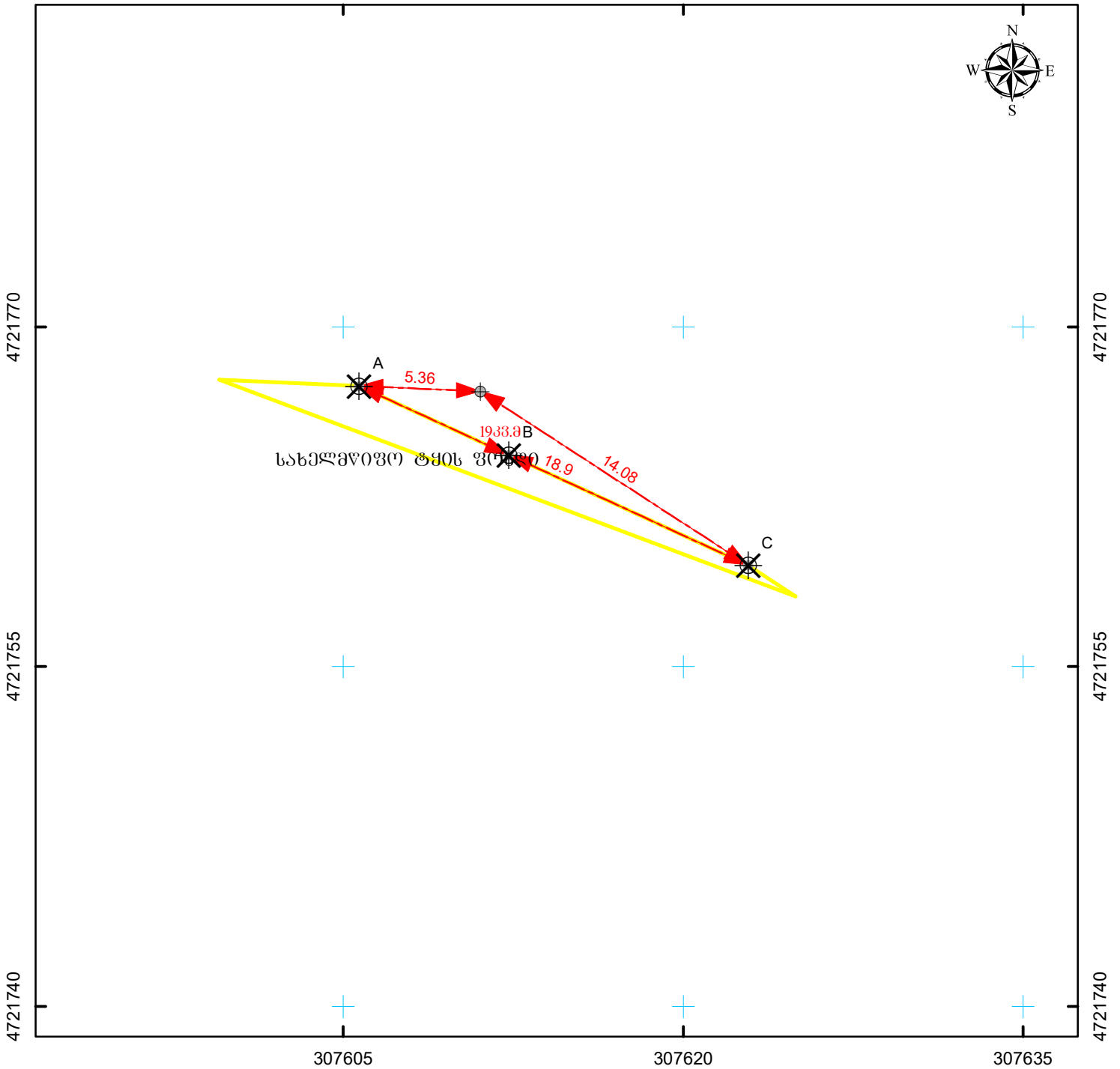


ფართობი: 0.614 ჰა



	N	X	Y
⊕	1	306655	4722415
⊕	2	307832	4721544

# საკადასტრო აბეზმითი/აზომვითი ნახაზი



მასშტაბი: 1:250



სახელმწიფო ეროვნული საკოორდინაციო სისტემა WGS\_1984\_UTM\_Zone\_38N

მისამართი: ცაგერის მუნიციპალიტეტი, სოფ. წიფერხის მიმდებარედ დანიშნულება: არასასოფლო-სამეურნეო	ნაკვეთის ფართობი <span style="float: right; font-weight: bold; color: red;">1933.8.</span> საზღვარი ნაგებობის ფაქტობრივი სიზრძე: მეტრი საზღვარი ნაგებობის გეგმარეპიტი სიზრძე: მეტრი საზღვარი ნაგებობის ვერტიკალური ობიექტი: ცალი
პირობითი აღნიშვნები: ↔ ნაკვეთის ფიქსირებული საზღვარი ↔ ნაკვეთის არაფიქსირებული საზღვარი ⊕ სასაზღვრე ვერტიკალი    ✕ მოსასაზღვრე ნაკვეთის ნიშნული ● საზღვარი ნაგებობის თანამდებო ვერტიკალური ობიექტი	ი/მ ნ. დეკანოზიშვილი ძ. თბილისი, ტაშკენტის ქუჩა, №14
[01/2] შენიშვანი ნაგებობა, შენიშვანი ნიშნული / სართულიანობა [01/2] მშენებარე ნაგებობა    [01/2] დანებებული ნაგებობა [ ] ვალდებულება    - - - - - საზღვარი ნაგებობა	საკადასტრო აღწერაზე უფლებამოსილი პირი    ნონე დეკანოზიშვილი დაინტერესებული პირი    სახელმწიფო
თარიღი: 7/15/2019	
შენიშვნა:	



## მერქნული რესურსის აღრიცხვის უწყისი

აღრიცხვის დაწყების თარიღი - 21/07/2019

აღრიცხვის დამთავრების თარიღი - 21/07/2019

მართვის ორგანო - რაჭა-ლეჩხუმი ქვემო სვანეთის

სატყეო უბანი - ცაგერი, სატყეო - ქულბაქი,

ფართობი - 19 კვმ., კვარტალი - 30, ლიტერი - 1,2,3,5,8

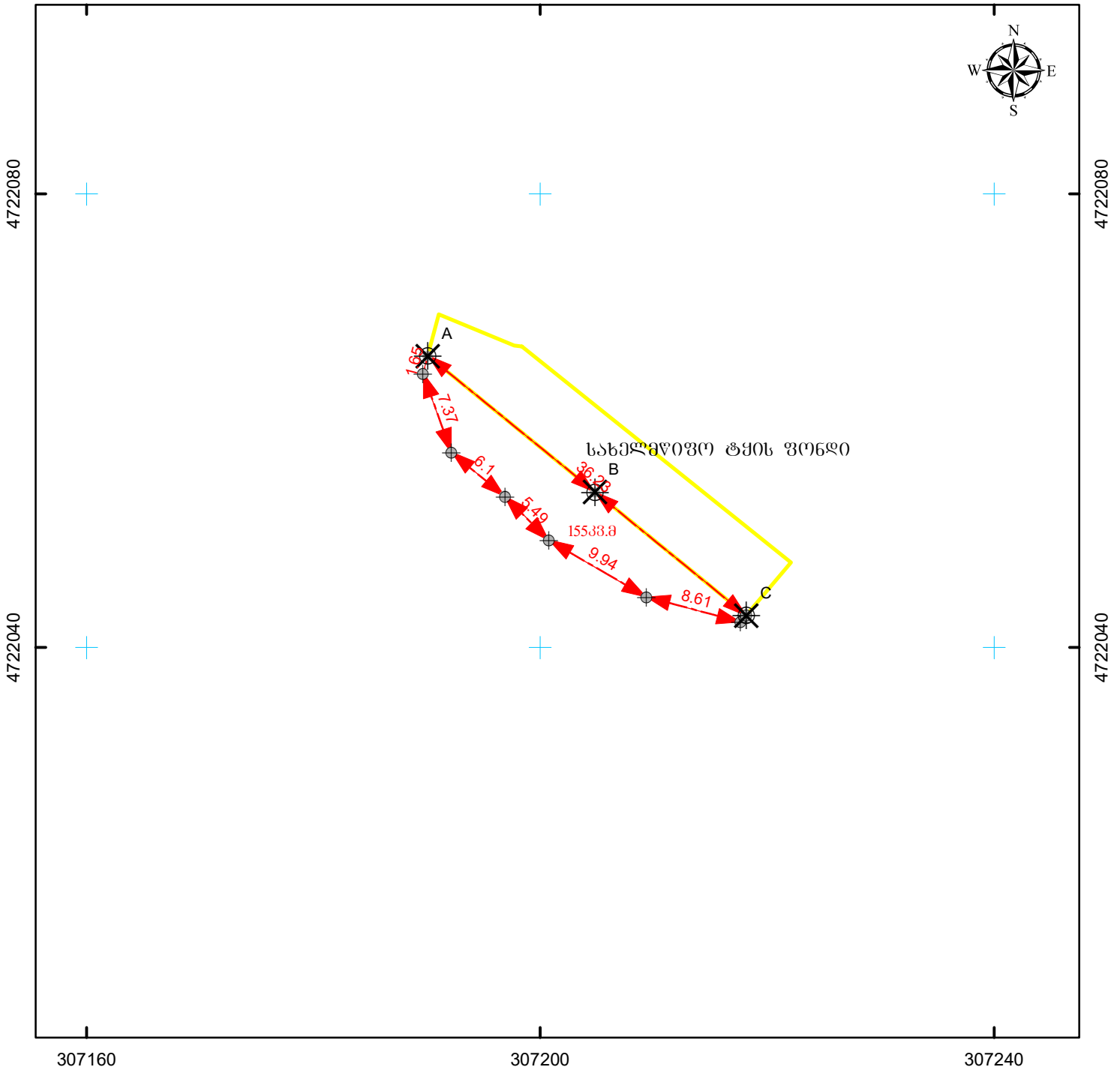
დაქანება (გრადუსი) - 10

№	ჯიში (სახეობა)	დiameterი (D)	ხეობა რაოდენობა	მოცულობა (V)	შენიშვნა
1					ველობი
	<b>ჯამი</b>				
	<b>სულ</b>				

### ამასთანავე აღრიცხა 8-სმ-ზე ნაკლები დiameterის სხვადასხვა სახეობა:

1	ზღმარტლი	3	ცალი	0.0033	კმ
2	ჩიტავაშლა	10	ცალი	0.002	კმ
	<b>ჯამი</b>	<b>13</b>		<b>0.0053</b>	
	<b>სულ</b>	<b>13</b>		<b>0.01</b>	

საკადასტრო აბეზმითი/აზომვითი ნახაზი



მასშტაბი: 1:500



სახელმწიფო პროექტი WGS\_1984\_UTM\_Zone\_38N  
საოროდინატო სისტემა

მისამართი: ცაგერის მუნიციპალიტეტი, სოფ. წიფერხის მიმდებარედ	ნაკვეთის ფართობი	<b>15533.8</b>
ღანიშნულება: არასასოფლო-სამეურნეო	საზღვრობი ნაგებობის ფაქტობრივი სიზრძე:	მეტრი
	საზღვრობი ნაგებობის გეგმარეპროტი სიზრძე:	მეტრი
	საზღვრობი ნაგებობის წერტილოვანი ობიექტი:	ცალი
პირობითი აღნიშვნები: ↔ ნაკვეთის ფიქსირებული საზღვარი ↔ ნაკვეთის არაფიქსირებული საზღვარი ⊕ სასაზღვრე წერტილი    ✕ მოსასაზღვრე ნაკვეთის ნიშნული ● საზღვრობი ნაგებობის თანამდებო წერტილოვანი ობიექტი 01 / 2 შენიშნული ნაგებობა, შენიშნული ნიშნული / სართულიანობა 01 / 2 მშენებარე ნაგებობა    01 / 2 ღანბრებული ნაგებობა □ ვალდებულება    - - - - - საზღვრობი ნაგებობა	ი/მ ნ. ღეკანოზიშვილი ძ. თბილისი, ტაშკენტის ქუჩა, №14  საკადასტრო აღწერაზე უფლებამოსილი პირი    ნონო ღეკანოზიშვილი  ღაინტერესებული პირი    სახელმწიფო  თარიღი: 7/15/2019 შენიშვნა:	

## მერქნული რესურსის აღრიცხვის უწყისი

აღრიცხვის დაწყების თარიღი - 22/07/2019

აღრიცხვის დამთავრების თარიღი - 22/07/2019

მართვის ორგანო - რაჭა-ლეჩხუმი ქვემო სვანეთის

სატყეო უბანი - ცაგერი, სატყეო - ქულბაქი,

ფართობი - 155 კვმ., კვარტალი - 30, ლიტერი - 1,2,3,5,8

დაქანება (გრადუსი) - 5

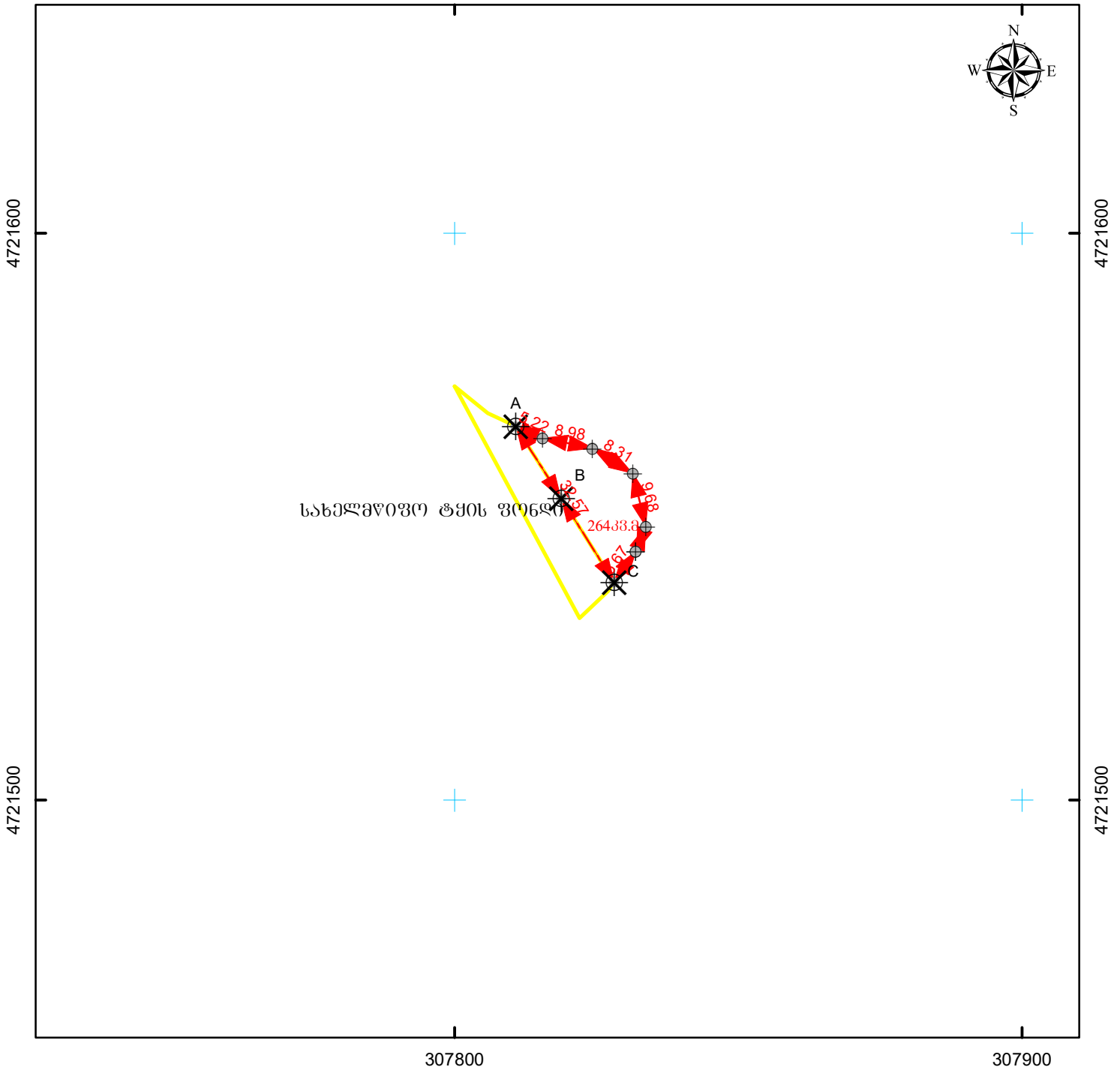
№	ჯიში (სახეობა)	დiameterი (D)	ხეოა რაოდენობა	მოცულობა (V)	შენიშვნა
1	ნაძვი	10	1	0.04	IV - თანრიგი;
2	ნაძვი	12	1	0.06	
3	ნაძვი	14	1	0.1	
<b>ჯამი</b>			<b>3</b>	<b>0.2</b>	
<b>სულ</b>			<b>3</b>	<b>0.2</b>	

### ამასთანავე აღრიცხა 8-სმ-ზე ნაკლები diameterის სხვადასხვა სახეობა:

1	ნაძვი	9	ცალი	0.0621	კმმ
2	ბზა (წთ. ნუსხა) ზეხმელი	71	ცალი	0.1278	კმმ
3	რცხილა	20	ცალი	0.036	კმმ
4	პანტა	7	ცალი	0.0126	კმმ
5	მაყვალი	40	ცალი	0.008	კმმ
6	თხილი	170	ცალი	0.17	კმმ
7	შინდანწლა	13	ცალი	0.0897	კმმ
8	ჩიტავაშლა	30	ცალი	0.006	კმმ
<b>ჯამი</b>		<b>360</b>		<b>0.5122</b>	

<b>სულ</b>		<b>363</b>		<b>0.71</b>	
------------	--	------------	--	-------------	--

# საკადასტრო აბეგვითი/აზომვითი ნახაზი



მასშტაბი: 1:1,000



სახელმწიფო ეროვნული საკოორდინაციო სისტემა WGS\_1984\_UTM\_Zone\_38N

მისამართი: ცაგერის მუნიციპალიტეტი, სოფ. წიფერხის მიმდებარედ	ნაკვეთის ფართობი	<b>26433.8</b>
ღანიშნულა: არასასოფლო-სამეურნეო	საზღვრები ნაგებობის ფაქტობრივი სიზრძე: მძრი საზღვრები ნაგებობის გეგმარეპიტი სიზრძე: მძრი საზღვრები ნაგებობის ვერტიკალური ობიექტი: ცალი	
პირობითი აღნიშვნები: ↔ ნაკვეთის ფიქსირებული საზღვარი ↔ ნაკვეთის არაფიქსირებული საზღვარი ⊕ სასაზღვრე ვერტიკალი    ✕ მოსასაზღვრე ნაკვეთის ნიშნული ● საზღვრები ნაგებობის თანამდებო ვერტიკალური ობიექტი	<b>ი/მ ნ. ღეკანოვიშვილი</b> ძ. თბილისი, ტაყკენტის ქუჩა, №14	
[01/2] შენიშნა-ნაგებობა, შენიშნის ნომერი / სართულიანობა	საკადასტრო აღწერაზე უფლებამოსილი პირი	ნონო ღეკანოვიშვილი
[01/2] მშენებარე ნაგებობა    [01/2] ღანბრებული ნაგებობა	ღანბრებული პირი	სახელმწიფო
[ ] ვალდებულება    - - - - - საზღვრები ნაგებობა	თარიღი: 7/15/2019	
შენიშნა:		

## მერქნული რესურსის აღრიცხვის უწყისი

აღრიცხვის დაწყების თარიღი - 19/07/2019

აღრიცხვის დამთავრების თარიღი - 19/07/2019

მართვის ორგანო - რაჭა-ლეჩხუმი ქვემო სვანეთის

სატყეო უბანი - ცაგერი, სატყეო - ქულბაქი,

ფართობი - 264 კვმ., კვარტალი - 30, ლიტერი - 1,2,3,5,8

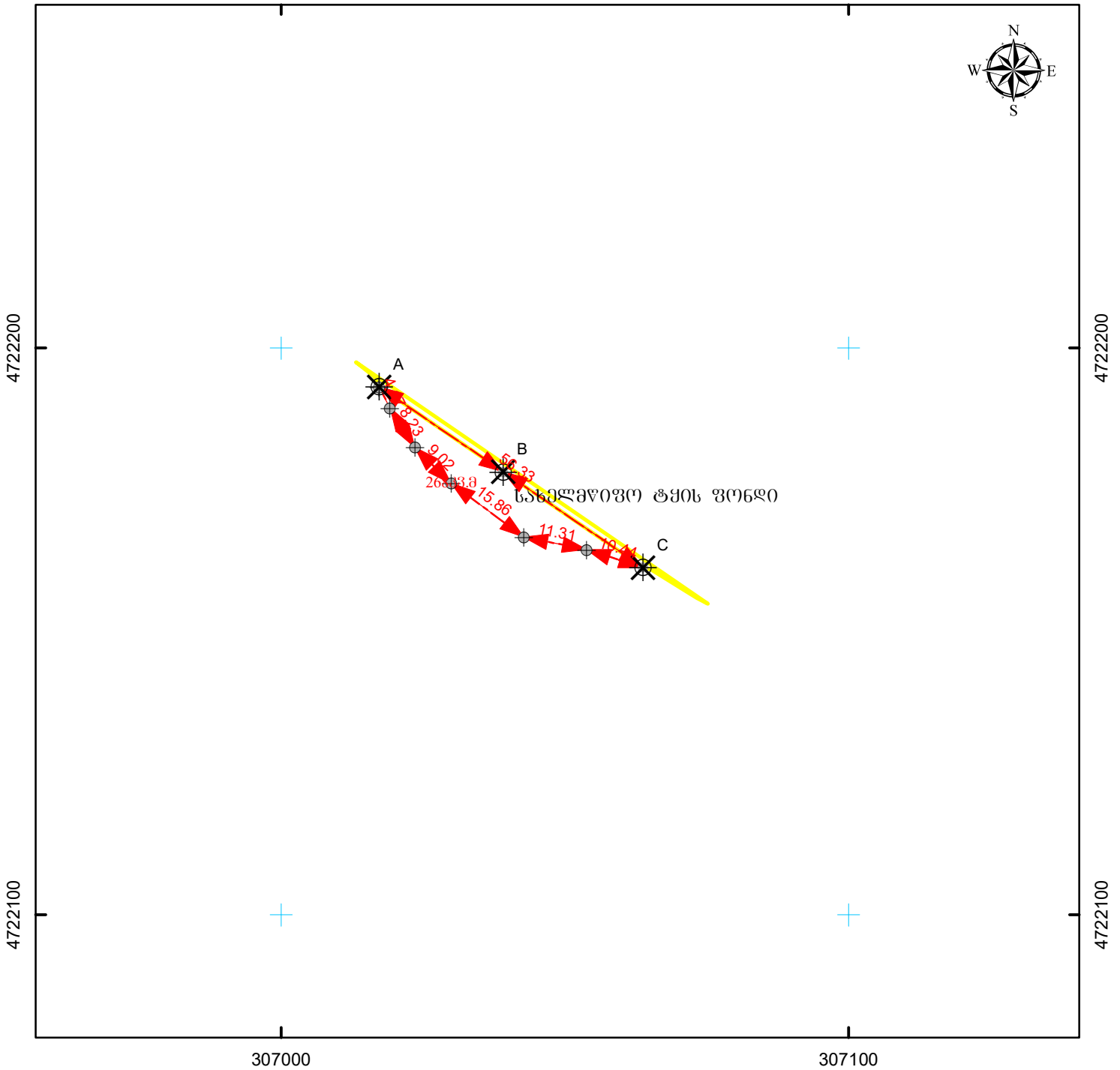
დაქანება (გრადუსი) - 10

№	ჯიში (სახეობა)	დiameterი (D)	ხეთა რაოდენობა	მოცულობა (V)	შენიშვნა
1	აკაცია თეთრი	28	1	0.26	III - თანრიგი;
<b>ჯამი</b>			<b>1</b>	<b>0.26</b>	
1	კაკლის ხე	36	1	0.94	V - თანრიგი; (წთ. ნუსხა);
<b>ჯამი</b>			<b>1</b>	<b>0.94</b>	
1	მუხა	20	1	0.19	V - თანრიგი;
<b>ჯამი</b>			<b>1</b>	<b>0.19</b>	
<b>სულ</b>			<b>3</b>	<b>1.39</b>	

### ამასთანავე აღირიცხა 8-სმ-ზე ნაკლები დiameterის სხვადასხვა სახეობა:

1	ბზა (წთ. ნუსხა) ზეხმელი	42	ცალი	0.198	კმმ
2	თხილი	11	ცალი	0.0759	კმმ
3	შინდანწლა	4	ცალი	0.0276	კმმ
<b>ჯამი</b>		<b>57</b>		<b>0.3015</b>	
<b>სულ</b>		<b>60</b>		<b>1.69</b>	

საკადასტრო აბეგვითი/აზომვითი ნახაზი



მასშტაბი: 1:1,000



სასაზღვრო ტყის ფონდი პროექტი  
საკოორდინატო სისტემა WGS\_1984\_UTM\_Zone\_38N

მისამართი: ცაგერის მუნიციპალიტეტი, სოფ. წიფერხის მიმდებარედ	ნაკვეთის ფართობი	<b>268კვ.მ.</b>
ღანიშნულება: არასასოფლო-სამეურნეო	საზღვრო ნაგებობის ფაქტობრივი სიზრძე:	მეტრი
	საზღვრო ნაგებობის გეგმარეპიტი სიზრძე:	მეტრი
	საზღვრო ნაგებობის წერტილოვანი ობიექტი:	ცალი
პირობითი აღნიშვნები: ↔ ნაკვეთის ფიქსირებული საზღვარი ↔ ნაკვეთის არაფიქსირებული საზღვარი ⊕ სასაზღვრო წერტილი    ✕ მოსაზღვრე ნაკვეთის ნიშნული ● საზღვრო ნაგებობის თანამდებო წერტილოვანი ობიექტი	ი/მ ნ. ღეკანოვიშვილი ძ. თბილისი, ტაყაქანტის ქუჩა, №14	
01 / 2 შენობა-ნაგებობა, შენობის ნომერი / სართულიანობა 01 / 2 მშენებარე ნაგებობა    01 / 2 ღანბრული ნაგებობა □ ვალდებულება    + + + საზღვრო ნაგებობა	საკადასტრო აღწერაზე უზღვევამოცილო პირო	6060 ღეკანოვიშვილი
	ღანიტერმსებული პირო	სასაზღვრო
	თარიღი: 7/15/2019	
	შენიშვნა:	

## მერქნული რესურსის აღრიცხვის უწყისი

აღრიცხვის დაწყების თარიღი - 22/07/2019

აღრიცხვის დამთავრების თარიღი - 22/07/2019

მართვის ორგანო - რაჭა-ლეჩხუმი ქვემო სვანეთის

სატყეო უბანი - ცაგერი, სატყეო - ქულბაქი,

ფართობი - 268 კვმ., კვარტალი - 30, ლიტერი - 1,2,3,5,8

დაქანება (გრადუსი) - 5

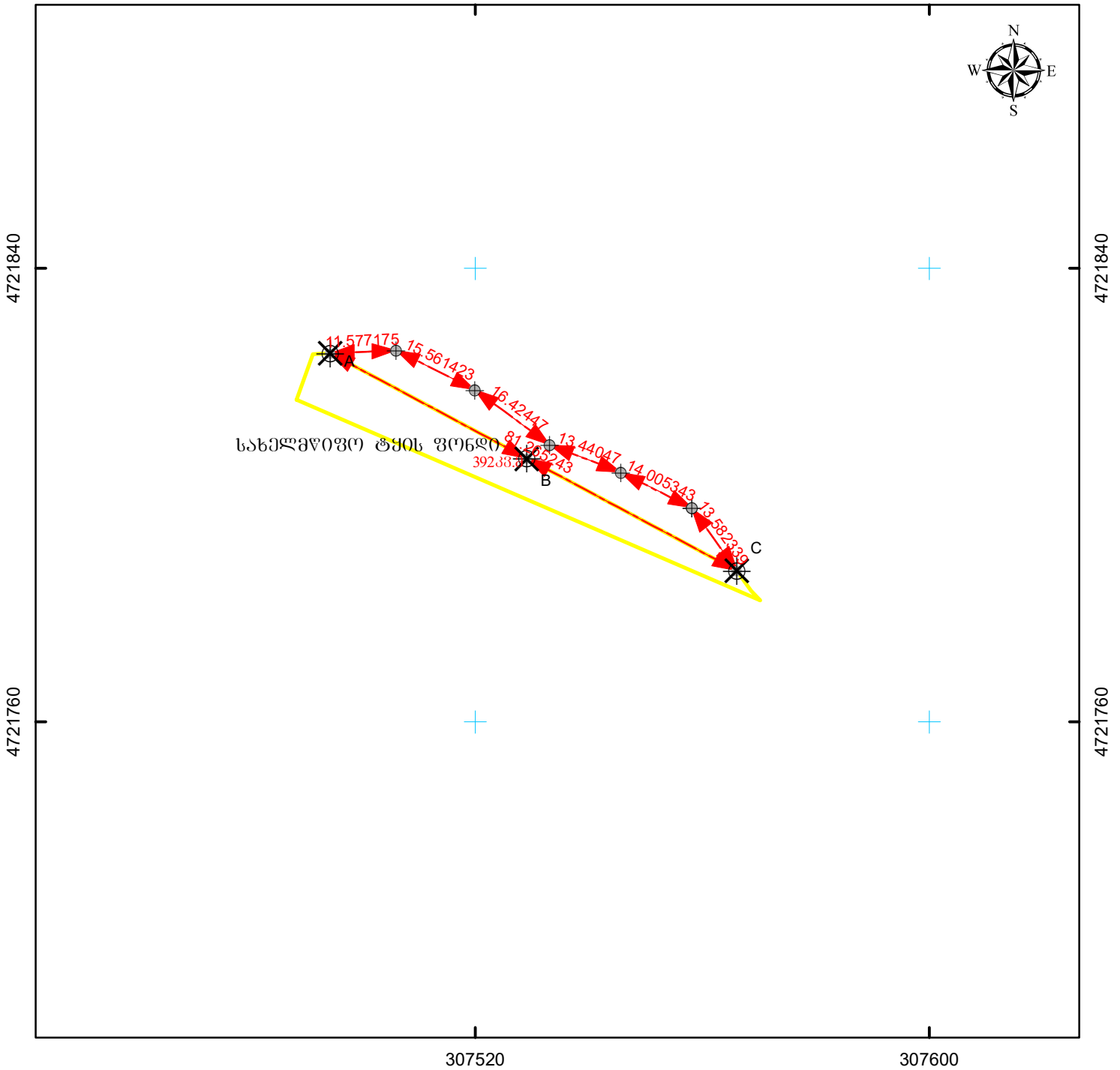
№	ჯიში (სახეობა)	დiameterი (D)	ხეოა რაოდენობა	მოცულობა (V)	შენიშვნა
1	ნაძვი	12	2	0.13	IV - თანრიგი;
2	ნაძვი	14	2	0.19	
3	ნაძვი	20	3	0.7	
4	ნაძვი	28	1	0.54	
<b>ჯამი</b>			<b>8</b>	<b>1.56</b>	
1	ნეკერჩხალი	18	1	0.17	IV - თანრიგი;
<b>ჯამი</b>			<b>1</b>	<b>0.17</b>	
<b>სულ</b>			<b>9</b>	<b>1.73</b>	

### ამასთანავე აღრიცხა 8-სმ-ზე ნაკლები დiameterის სხვადასხვა სახეობა:

1	ნაძვი	30	ცალი	0.1203	კბმ
2	მაყვალი	30	ცალი	0.006	კბმ
3	თხილი	50	ცალი	0.09	კბმ
4	ეკალიჭი	80	ცალი	0.016	კბმ
5	ჩიტავაშლა	75	ცალი	0.015	კბმ
<b>ჯამი</b>		<b>265</b>		<b>0.2473</b>	

<b>სულ</b>		<b>274</b>		<b>1.98</b>	
------------	--	------------	--	-------------	--

საკადასტრო აბეზმითი/აზომვითი ნახაზი



მასშტაბი: 1:1,000



სახელმწიფო ერთეული საკოორდინატო სისტემა WGS\_1984\_UTM\_Zone\_38N

მისამართი: ცაგერის მუნიციპალიტეტი, სოფ. წიფერხის მიმდებარედ	ნაკვეთის ფართობი	<b>392კვ.მ.</b>
ღანიშნულება: არასასოფლო-სამეურნეო	სახურბრივი ნაგებობის ფაქტობრივი სიზრძე:	მეტრი
	სახურბრივი ნაგებობის გეგმარეპიტი სიზრძე:	მეტრი
	სახურბრივი ნაგებობის წერტილოვანი ობიექტი:	ცალი
პირობითი აღნიშვნები: ნაკვეთის ფიქსირებული საზღვარი ნაკვეთის არაფიქსირებული საზღვარი სასაზღვრე წერტილი  მოსასაზღვრე ნაკვეთის ნიშნული სახურბრივი ნაგებობის თანამდგომი წერტილოვანი ობიექტი შენიშნული ნაგებობა, შენიშნული ნიშნული / სართულიანობა მშენებარე ნაგებობა  ღანბრებული ნაგებობა ვალდებულება  სახურბრივი ნაგებობა	<p align="center"><b>0/მ ნ. ღეკანოზიშვილი</b>                      ძ. თბილისი, ტაშკენტის ქუჩა, №14</p>	
	საკადასტრო აღწერაზე უზღვევამოსილი პირი	წინე ღეკანოზიშვილი
	ღანბრებული პირი	სახელმწიფო
	თარიღი: 7/15/2019	
	შენიშვნა:	



## მერქნული რესურსის აღრიცხვის უწყისი

აღრიცხვის დაწყების თარიღი - 21/07/2019

აღრიცხვის დამთავრების თარიღი - 21/07/2019

მართვის ორგანო - რაჭა-ლეჩხუმი ქვემო სვანეთის

სატყეო უბანი - ცაგერი, სატყეო - ქულბაქი,

ფართობი - 392 კვმ., კვარტალი - 30, ლიტერი - 1,2,3,5,8

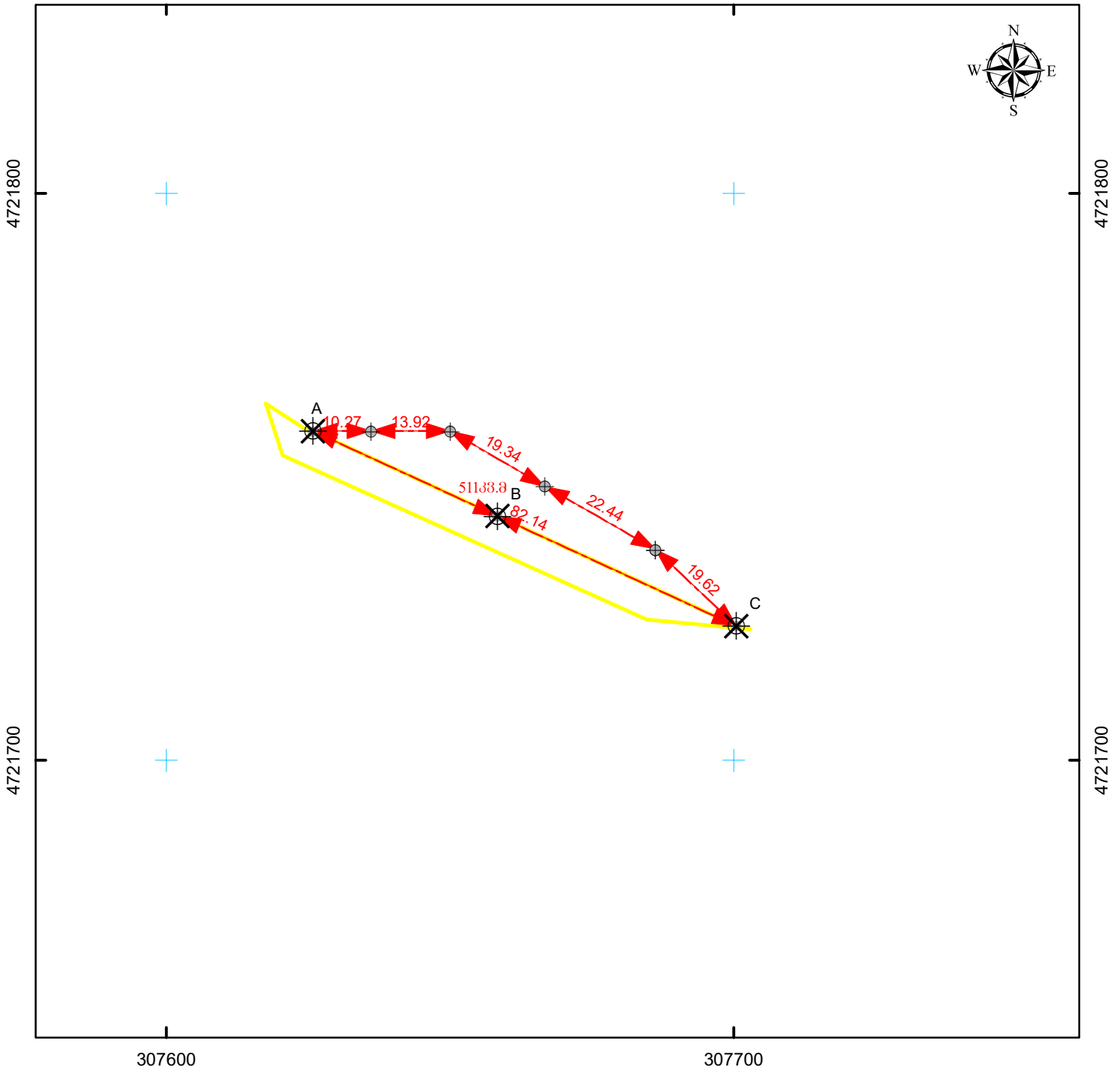
დაქანება (გრადუსი) - 10

№	ჯიში (სახეობა)	დiameterი (D)	ხეო რაოდენობა	მოცულობა (V)	შენიშვნა
1	თხმელა	8	1	0.02	IV - თანრიგი;
2	თხმელა	10	1	0.04	
3	თხმელა	12	3	0.18	
4	თხმელა	16	2	0.24	
5	თხმელა	20	2	0.42	
6	თხმელა	24	2	0.62	
7	თხმელა	28	2	0.86	
8	თხმელა	32	1	0.57	
<b>ჯამი</b>			<b>14</b>	<b>2.95</b>	
1	მაჟალო	28	1	0.47	III - თანრიგი;
<b>ჯამი</b>			<b>1</b>	<b>0.47</b>	
<b>სულ</b>			<b>15</b>	<b>3.42</b>	

### ამასთანავე აღრიცხა 8-სმ-ზე ნაკლები დiameterის სხვადასხვა სახეობა:

1	ბზა (წთ. ნუსხა) ზეხმელი	15	ცალი	0.027	კმმ
2	ბალი	41	ცალი	0.0738	კმმ
3	მაყვალი	200	ცალი	0.04	კმმ
4	თხილი	105	ცალი	0.189	კმმ
5	ჩიტავაშლა	91	ცალი	0.0182	კმმ
<b>ჯამი</b>		<b>452</b>		<b>0.348</b>	
<b>სულ</b>		<b>467</b>		<b>3.77</b>	

საკადასტრო აბეგვითი/აზომვითი ნახაზი



მასშტაბი: 1:1,000



სახელმწიფო ეროვნული საკოორდინაციო სისტემა WGS\_1984\_UTM\_Zone\_38N

მისამართი: ცაგერის მუნიციპალიტეტი, სოფ. წიფერხის მიმდებარედ	ნაკვეთის ფართობი	<b>51133.8</b>
ღანიშნულება: არასასოფლო-სამეურნეო	საზღვრობო ნაგებობის ფაქტობრივი სიზრძე:	მეტრი
პირობითი აღნიშვნები: ↔ ნაკვეთის ფიქსირებული საზღვარი ↔ ნაკვეთის არაფიქსირებული საზღვარი ⊕ სასაზღვრე წერტილი    ✕ მოსასაზღვრე ნაკვეთის ნიშნული ● საზღვრობო ნაგებობის თანმდევნი წერტილოვანი ობიექტი [01/2] შენიშნული ნაგებობა, შენიშნული ნიშნული / სართულიანობა [01/2] მშენებარე ნაგებობა    [01/2] ღანბრებული ნაგებობა [ ] ვალდებულება    - - - - - საზღვრობო ნაგებობა	საზღვრობო ნაგებობის გეგმარეპრობო სიზრძე:	მეტრი
	საზღვრობო ნაგებობის წერტილოვანი ობიექტი:	ცალი
	<b>ი/მ ნ. ღეკანოზიშვილი</b> ძ. თბილისი, ტაშკენტის ქუჩა, №14	
	საკადასტრო აღწერას ეფუძნება	ნონე ღეკანოზიშვილი
	ღანბრებული პირი	სახელმწიფო
	თარიღი: 7/15/2019	
	შენიშვნა:	

## მერქნული რესურსის აღრიცხვის უწყისი

აღრიცხვის დაწყების თარიღი - 19/07/2019

აღრიცხვის დამთავრების თარიღი - 19/07/2019

მართვის ორგანო - რაჭა-ლეჩხუმი ქვემო სვანეთის

სატყეო უბანი - ცაგერი, სატყეო - ქულბაქი,

ფართობი - 511 კვმ., კვარტალი - 30, ლიტერი - 1,2,3,5,8

დაქანება (გრადუსი) - 10

№	ჯიში (სახეობა)	დiameterი (D)	ხეო რაოდენობა	მოცულობა (V)	შენიშვნა
1	ზღმარტლი	12	1	0.02	V - თანრიგი;
<b>ჯამი</b>			<b>1</b>	<b>0.02</b>	
1	თხმელა	8	1	0.02	IV - თანრიგი;
2	თხმელა	10	2	0.08	
3	თხმელა	20	1	0.21	
4	თხმელა	24	1	0.31	
5	თხმელა	28	2	0.86	
6	თხმელა	28	2	0.86	
7	თხმელა	32	1	0.57	
8	თხმელა	36	1	0.75	
9	თხმელა	40	1	0.92	
<b>ჯამი</b>			<b>12</b>	<b>4.58</b>	
1	მაჟალო	44	1	1.2	III - თანრიგი;
<b>ჯამი</b>			<b>1</b>	<b>1.2</b>	
1	პანტა	24	1	0.32	III - თანრიგი;
2	პანტა	40	1	0.99	
3	პანტა	44	1	1.2	
<b>ჯამი</b>			<b>3</b>	<b>2.51</b>	
<b>სულ</b>			<b>17</b>	<b>8.31</b>	

### ამასთანავე აღრიცხა 8-სმ-ზე ნაკლები დiameterის სხვადასხვა სახეობა:

1	ბზა (წო. ნუსხა) ზეხმელი	43	ცალი	0.0774	კმ
2	ნუში	2	ცალი	0.0036	კმ
3	თხილი	75	ცალი	0.135	კმ
4	ჩიტავაშლა	30	ცალი	0.006	კმ
<b>ჯამი</b>		<b>150</b>		<b>0.222</b>	

<b>სულ</b>	<b>167</b>	<b>8.53</b>		
------------	------------	-------------	--	--



## მერქნული რესურსის აღრიცხვის უწყისი

აღრიცხვის დაწყების თარიღი - 22/07/2019

აღრიცხვის დამთავრების თარიღი - 22/07/2019

მართვის ორგანო - რაჭა-ლეჩხუმი ქვემო სვანეთის

სატყეო უბანი - ცაგერი, სატყეო - ქულბაქი,

ფართობი - 628 კვმ., კვარტალი - 30, ლიტერი - 1,2,3,5,8

დაქანება (გრადუსი) - 5

№	ჯიში (სახეობა)	დiameterი (D)	ხეთა რაოდენობა	მოცულობა (V)	შენიშვნა
1	თხმელა	12	1	0.06	IV - თანრიგი;
2	თხმელა	18	1	0.17	
3	თხმელა	22	1	0.26	
4	თხმელა	32	1	0.57	
<b>ჯამი</b>			<b>4</b>	<b>1.06</b>	
1	მაჟალო	16	1	0.12	III - თანრიგი;
<b>ჯამი</b>			<b>1</b>	<b>0.12</b>	
1	მუხა	20	1	0.19	V - თანრიგი;
2	მუხა	22	1	0.23	
<b>ჯამი</b>			<b>2</b>	<b>0.42</b>	
1	ნაძვი	10	1	0.04	IV - თანრიგი;
2	ნაძვი	12	2	0.13	
3	ნაძვი	14	2	0.19	
4	ნაძვი	16	3	0.41	
5	ნაძვი	20	2	0.47	
6	ნაძვი	22	2	0.59	
7	ნაძვი	24	2	0.72	
8	ნაძვი	28	2	1.08	
9	ნაძვი	32	1	0.74	
<b>ჯამი</b>			<b>17</b>	<b>4.37</b>	
1	ნეკერჩხალი	12	1	0.06	IV - თანრიგი;
<b>ჯამი</b>			<b>1</b>	<b>0.06</b>	
1	რცხილა	14	1	0.08	V - თანრიგი;
<b>ჯამი</b>			<b>1</b>	<b>0.08</b>	
<b>სულ</b>			<b>26</b>	<b>6.11</b>	

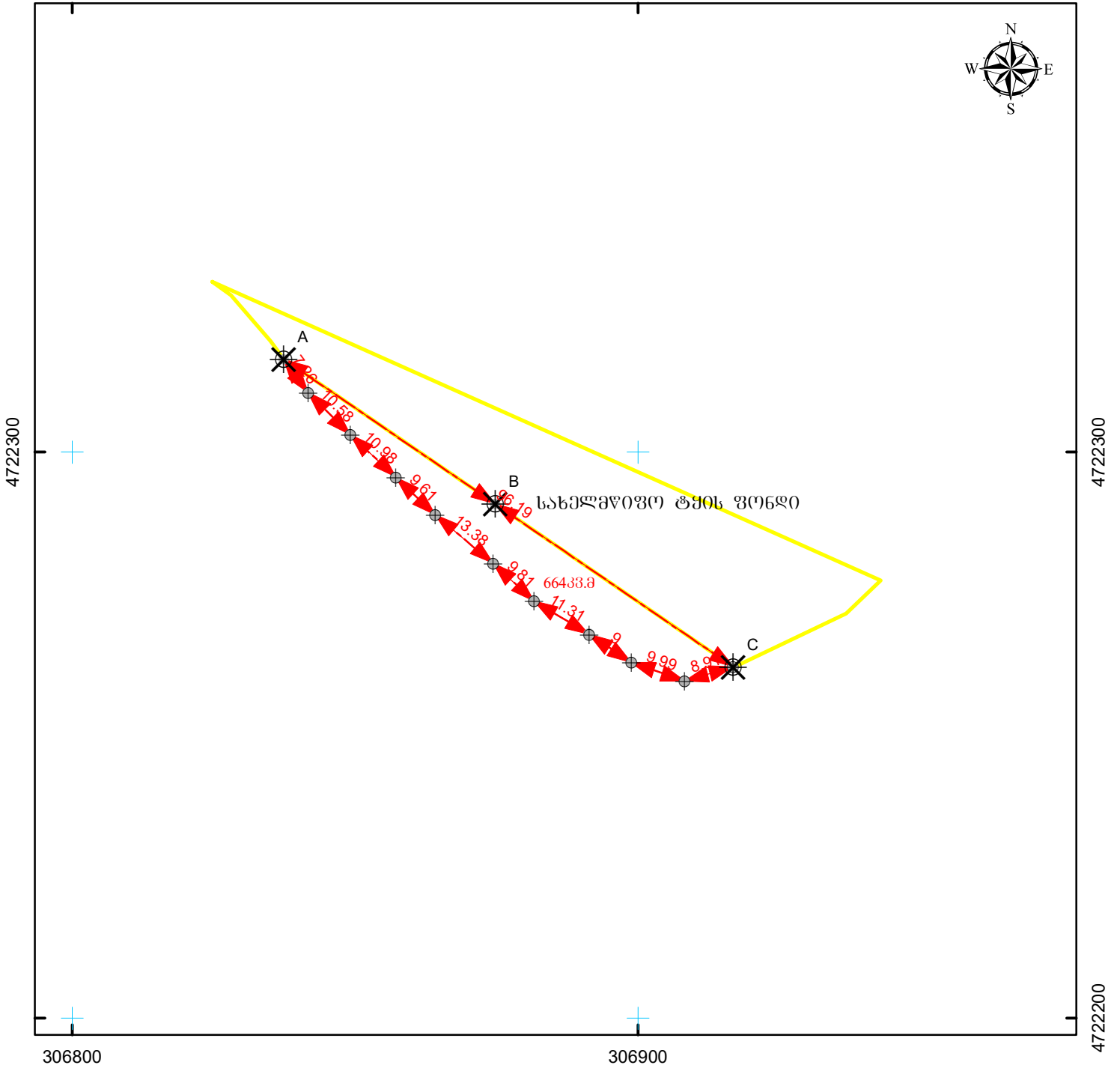
### ამასთანავე აღირიცხა 8-სმ-ზე ნაკლები დiameterის სხვადასხვა სახეობა:

1	ნაძვი	12	ცალი	0.0216	კმმ
2	ბზა (წთ. ნუსხა) ზეხმელი	90	ცალი	0.162	კმმ
3	თხმელა	17	ცალი	0.0306	კმმ
4	ზღმარტლი	27	ცალი	0.0486	კმმ
5	მაყვალი	25	ცალი	0.005	კმმ
6	თხილი	270	ცალი	0.486	კმმ
7	ეკალიჭი	150	ცალი	0.03	კმმ
8	ხეშავი	17	ცალი	0.0306	კმმ
9	ჩიტავაშლა	210	ცალი	0.042	კმმ

ჯამი	818	0.8564	
------	-----	--------	--

სულ	844	6.97	
-----	-----	------	--

საკადასტრო აბეგვითი/აზომვითი ნახაზი



მასშტაბი: 1:1,000



სახელმწიფო ეროვნული საკოორდინაციო სისტემა WGS\_1984\_UTM\_Zone\_38N

მისამართი: ცაგერის მუნიციპალიტეტი, სოფ. წიფურჩის მიმდებარედ	ნაკვეთის ფართობი	<b>664.33.მ.</b>
ღანიშნულება: არასასოფლო-სამეურნეო	სახორბლო ნაგებობის ფაქტობრივი სიბრძნე:	მეტრი
პირობითი აღნიშვნები: ნაკვეთის ფიქსირებული საზღვარი ნაკვეთის არაფიქსირებული საზღვარი სასაზღვრე წერტილი  მოსასაზღვრე ნაკვეთის ნიშნული სახორბლო ნაგებობის თანამდგომი წერტილოვანი ობიექტი შენობა-ნაგებობა, შენობის ნომერი / სართულიანობა მშენებარე ნაგებობა  ღანბრებული ნაგებობა ვალდებულება  სახორბლო ნაგებობა	სახორბლო ნაგებობის გეგმარეპრობითი სიბრძნე:	მეტრი
	სახორბლო ნაგებობის წერტილოვანი ობიექტი:	ცალი
	<b>ი/მ ნ. ღეკანოზიშვილი</b> ძ. თბილისი, ტაყკენტის ქუჩა, №14	
	საკადასტრო აღწერაზე უზღვევამოსილი პირი	წინე ღეკანოზიშვილი
	ღაინტერესებული პირი	სახელმწიფო
	თარიღი: 7/15/2019	
	შენიშვნა:	

## მერქნული რესურსის აღრიცხვის უწყისი

აღრიცხვის დაწყების თარიღი - 19/07/2019

აღრიცხვის დამთავრების თარიღი - 19/07/2019

მართვის ორგანო - რაჭა-ლეჩხუმი ქვემო სვანეთის

სატყეო უბანი - ცაგერი, სატყეო - ქულბაქი,

ფართობი - 664 კვმ., კვარტალი - 30, ლიტერი - 1,2,3,5,8

დაქანება (გრადუსი) - 5

№	ჯიში (სახეობა)	დiameterი (D)	ხეობა რაოდენობა	მოცულობა (V)	შენიშვნა
1	ბზა	8	17	0.37	V - თანრიგი; (წთ. ნუსხა); (ზეხმელი)
2	ბზა	12	6	0.34	
3	ბზა	14	3	0.23	
<b>ჯამი</b>			<b>26</b>	<b>0.94</b>	
1	თხმელა	8	2	0.04	IV - თანრიგი;
2	თხმელა	12	3	0.18	
3	თხმელა	14	3	0.27	
4	თხმელა	28	1	0.43	
<b>ჯამი</b>			<b>9</b>	<b>0.92</b>	
1	ნაძვი	8	1	0.03	III - თანრიგი;
2	ნაძვი	18	1	0.2	
3	ნაძვი	20	1	0.25	
4	ნაძვი	24	1	0.4	
<b>ჯამი</b>			<b>4</b>	<b>0.88</b>	
1	რცხილა	8	1	0.02	V - თანრიგი;
2	რცხილა	12	2	0.11	
3	რცხილა	14	1	0.08	
4	რცხილა	20	1	0.18	
<b>ჯამი</b>			<b>5</b>	<b>0.39</b>	
<b>სულ</b>			<b>44</b>	<b>3.13</b>	

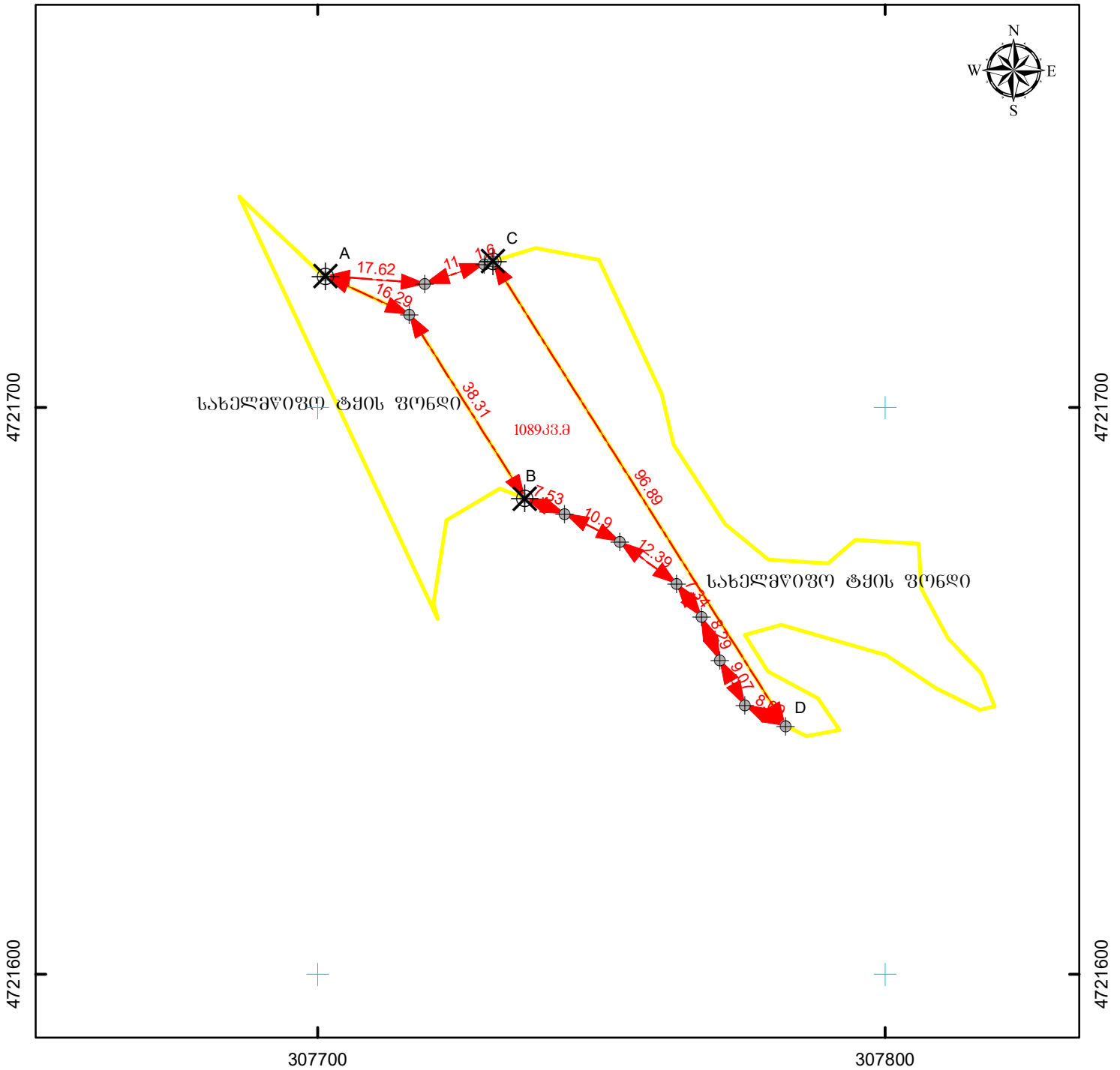
### ამასთანავე აღრიცხა 8-სმ-ზე ნაკლები დiameterის სხვადასხვა სახეობა:

1	ნაძვი	12	ცალი	0.0216	კმმ
2	ბზა (წთ. ნუსხა) ზეხმელი	254	ცალი	0.2748	კმმ
3	რცხილა	26	ცალი	0.1233	კმმ
4	თხმელა	17	ცალი	0.0306	კმმ
5	მაყვალა	170	ცალი	0.034	კმმ
6	თხილი	277	ცალი	0.9733	კმმ
7	ეკალიჭი	357	ცალი	0.0714	კმმ
8	ხეშავი	17	ცალი	0.1173	კმმ
9	ჩიტავაშლა	247	ცალი	0.0494	კმმ
<b>ჯამი</b>		<b>1377</b>		<b>1.6957</b>	

<b>სულ</b>		<b>1421</b>		<b>4.83</b>	
------------	--	-------------	--	-------------	--



საკადასტრო აბეგვითი/აზომვითი ნახაზი



მასშტაბი: 1:1,000



სახელმწიფო ეროვნული საკოორდინაციო სისტემა WGS\_1984\_UTM\_Zone\_38N

მისამართი: ცაგერის მუნიციპალიტეტი, სოფ. წიფერხის მიმდებარედ	ნაკვეთის ფართობი	<b>1089.33.მ.</b>
ღანიშნულება: არასასოფლო-სამეურნეო	სახორბლო ნაგებობის ფაქტობრივი სიზრძე:	მეტრი
	სახორბლო ნაგებობის გეგმარეპიტი სიზრძე:	მეტრი
	სახორბლო ნაგებობის წერტილოვანი ობიექტი:	ცალი
პირობითი აღნიშვნები: ↔ ნაკვეთის ფიქსირებული საზღვარი ↔ ნაკვეთის არაფიქსირებული საზღვარი ⊕ სასაზღვრე წერტილი    ✕ მოსაზღვრე ნაკვეთის ნიშნული ● სახორბლო ნაგებობის თანმდევნი წერტილოვანი ობიექტი	ი/მ ნ. ღეკანოზიშვილი ძ. თბილისი, ტაყაქანტის ქუჩა, №14	
[01 / 2] შენიშნა-ნაგებობა, შენიშნის ნომერი / სართულიანობა [01 / 2] მშენებარე ნაგებობა    [01 / 2] ღანბრებული ნაგებობა [ ] ვალდებულება    - - - - - სახორბლო ნაგებობა	საკადასტრო აღწერაზე უზღვევამოსილი პირი	6060 ღეკანოზიშვილი
	ღაინტერესებული პირი	სახელმწიფო
	თარიღი: 7/15/2019	
	შენიშვნა:	

## მერქნული რესურსის აღრიცხვის უწყისი

აღრიცხვის დაწყების თარიღი - 19/07/2019

აღრიცხვის დამთავრების თარიღი - 19/07/2019

მართვის ორგანო - რაჭა-ლეჩხუმი ქვემო სვანეთის

სატყეო უბანი - ცაგერი, სატყეო - ქულბაქი,

ფართობი - 1089 კვმ., კვარტალი - 30, ლიტერი - 1,2,3,5,8

დაქანება (გრადუსი) - 10

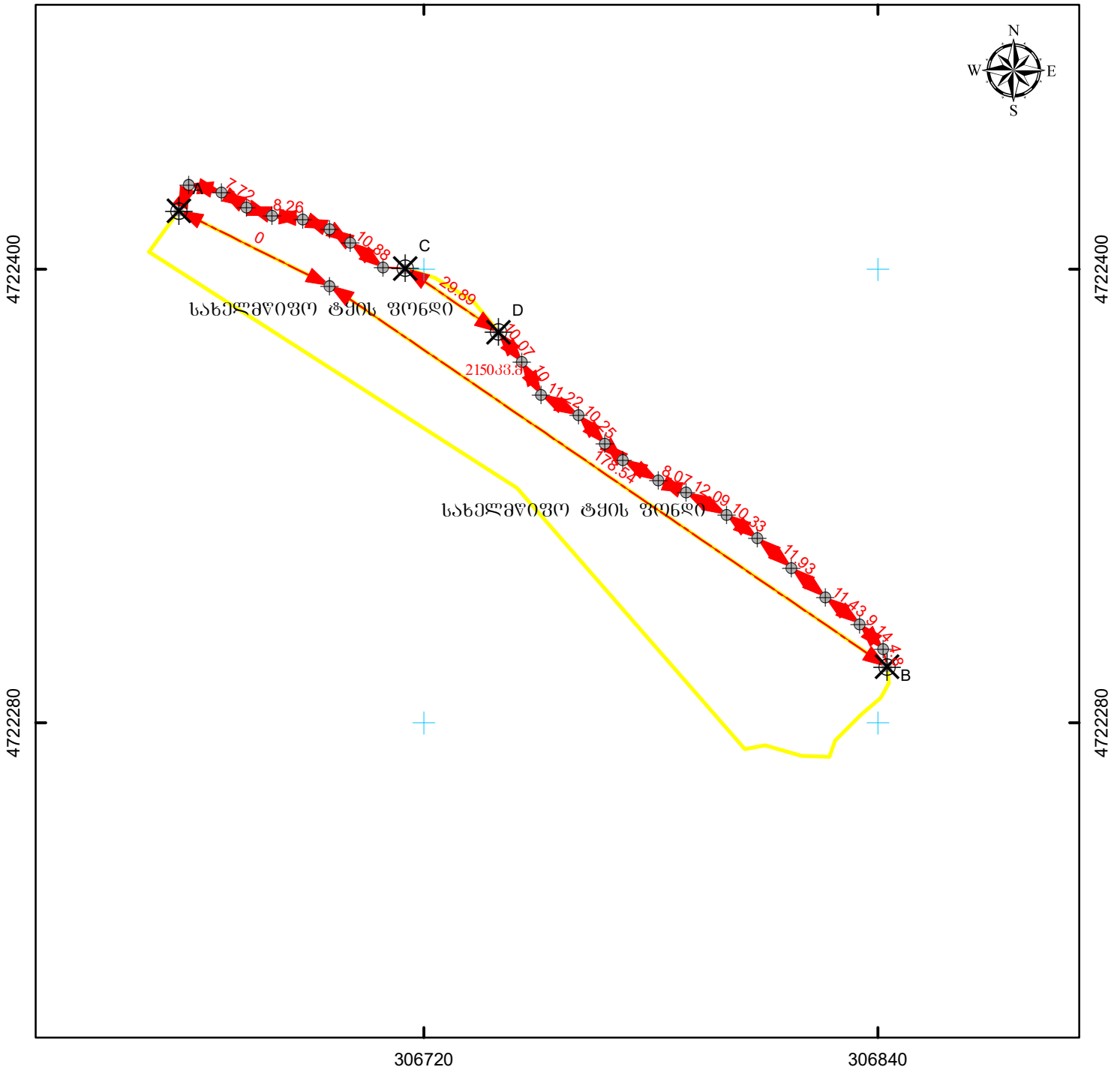
№	ჯიში (სახეობა)	დiameterი (D)	ხეთა რაოდენობა	მოცულობა (V)	შენიშვნა
1	თელა	14	1	0.09	IV - თანრიგი;
<b>ჯამი</b>			<b>1</b>	<b>0.09</b>	
1	თხმელა	8	2	0.04	IV - თანრიგი;
2	თხმელა	10	3	0.12	
3	თხმელა	12	1	0.06	
4	თხმელა	14	1	0.09	
5	თხმელა	16	6	0.72	
6	თხმელა	18	1	0.17	
7	თხმელა	24	4	1.24	
8	თხმელა	28	3	1.29	
9	თხმელა	36	1	0.75	
<b>ჯამი</b>			<b>22</b>	<b>4.48</b>	
1	მდგნალი	16	1	0.15	IV - თანრიგი;
<b>ჯამი</b>			<b>1</b>	<b>0.15</b>	
1	მუხა	32	1	0.56	V - თანრიგი;
<b>ჯამი</b>			<b>1</b>	<b>0.56</b>	
<b>სულ</b>			<b>25</b>	<b>5.28</b>	

### ამასთანავე აღირიცხა 8-სმ-ზე ნაკლები დiameterის სხვადასხვა სახეობა:

1	ბზა (წთ. ნუსხა) ზეხმელი	8	ცალი	0.0144	კმმ
2	თხმელა	61	ცალი	0.2373	კმმ
3	ზღმარტლი	27	ცალი	0.1863	კმმ
4	მაყვალი	184	ცალი	0.0368	კმმ
5	თხილი	94	ცალი	0.1692	კმმ
6	ჩიტავაშლა	55	ცალი	0.011	კმმ
<b>ჯამი</b>		<b>429</b>		<b>0.655</b>	

<b>სულ</b>		<b>454</b>		<b>5.94</b>	
------------	--	------------	--	-------------	--

საკადასტრო აბეგვითი/აზომვითი ნახაზი



მასშტაბი: 1:1,500



სახელმწიფო ეროვნული საკადასტრო სისტემა WGS\_1984\_UTM\_Zone\_38N

მისამართი: ცაგერის მუნიციპალიტეტი, სოფ. წიფერხის მიმდებარედ	ნაკვეთის ფართობი	<b>2150კვ.მ.</b>
ღანიშნულება: არასასოფლო-სამეურნეო	სახორბლო ნაგებობის ფაქტობრივი სიზრძე:	მეტრი
	სახორბლო ნაგებობის გეგმარეპიტი სიზრძე:	მეტრი
	სახორბლო ნაგებობის წერტილოვანი ობიექტი:	ცალი
პირობითი აღნიშვნები: ნაკვეთის ფიქსირებული საზღვარი ნაკვეთის არაფიქსირებული საზღვარი სასაზღვრე წერტილი  მოსასაზღვრე ნაკვეთის ნიშნული სახორბლო ნაგებობის თანამდგომი წერტილოვანი ობიექტი შენობა-ნაგებობა, შენობის ნომერი / სართულიანობა მშენებარე ნაგებობა  ღანბრებული ნაგებობა ვალდებულება  სახორბლო ნაგებობა	<p align="center"><b>ი/მ ნ. ღეკანოზიშვილი</b>                      ძ. თბილისი, ტაყკენტის ქუჩა, №14</p>	
	საკადასტრო აღწერაზე უფლებამოსილი პირი	სონო ღეკანოზიშვილი
	ღანტერმსებული პირი	სახელმწიფო
	თარიღი: 7/15/2019	
	შენიშვნა:	

## მერქნული რესურსის აღრიცხვის უწყისი

აღრიცხვის დაწყების თარიღი - 19/07/2019

აღრიცხვის დამთავრების თარიღი - 19/07/2019

მართვის ორგანო - რაჭა-ლეჩხუმი ქვემო სვანეთის

სატყეო უბანი - ცაგერი, სატყეო - ქულბაქი,

ფართობი - 2150 კვმ., კვარტალი - 30, ლიტერი - 1,2,3,5,8

დაქანება (გრადუსი) - 5

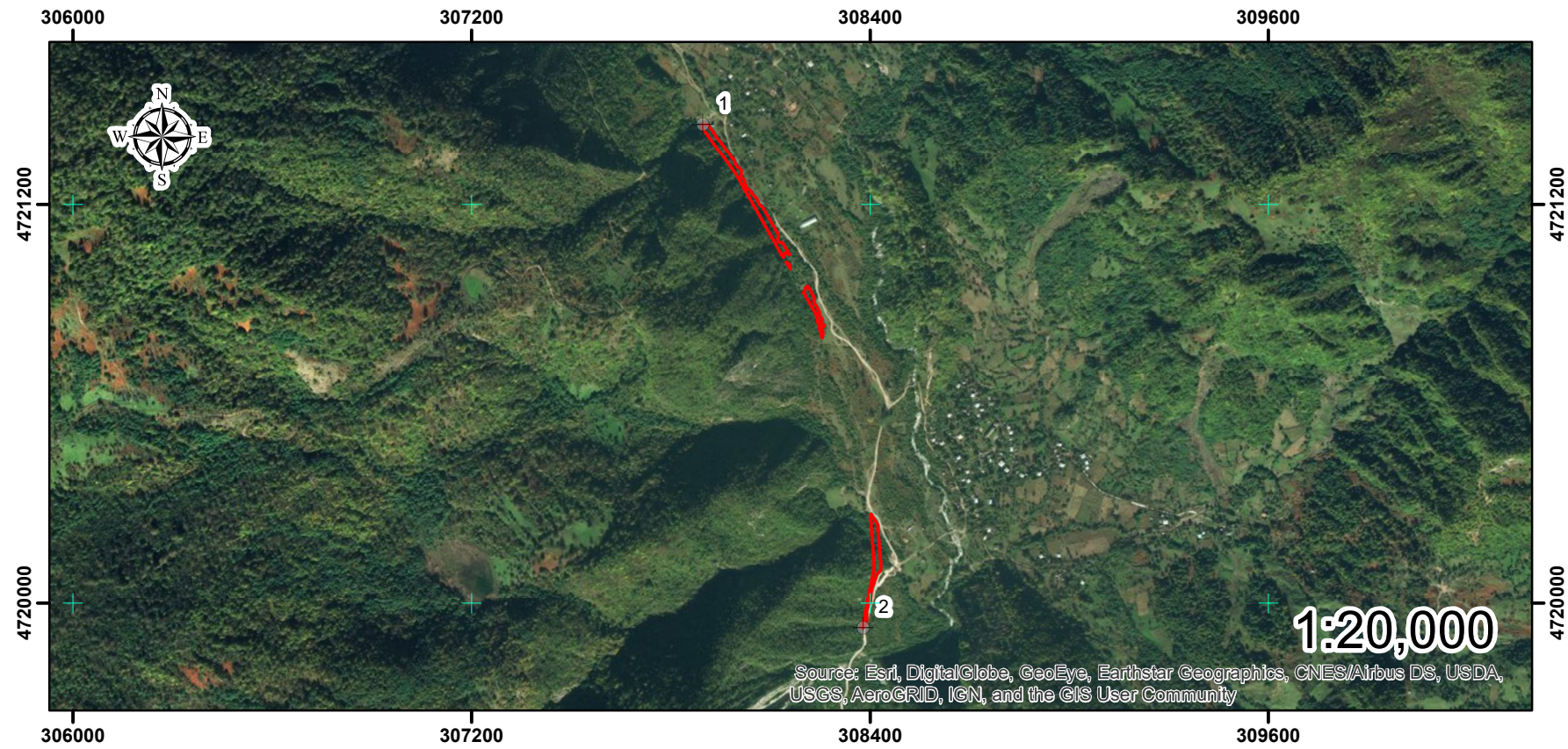
№	ჯიში (სახეობა)	დiameterი (D)	ხეთა რაოდენობა	მოცულობა (V)	შენიშვნა
1	ბზა	8	16	0.35	V - თანრიგი; (წთ. ნუსხა); (ზეხმელი)
2	ბზა	10	11	0.37	
3	ბზა	12	4	0.22	
4	ბზა	14	3	0.23	
<b>ჯამი</b>			<b>34</b>	<b>1.17</b>	
1	ზღმარტლი	8	6	0.07	V - თანრიგი;
2	ზღმარტლი	10	1	0.01	
3	ზღმარტლი	12	4	0.09	
<b>ჯამი</b>			<b>11</b>	<b>0.17</b>	
1	თხილი	8	37	0.41	IV - თანრიგი;
2	თხილი	10	32	0.7	
3	თხილი	12	12	0.4	
4	თხილი	14	4	0.18	
<b>ჯამი</b>			<b>85</b>	<b>1.69</b>	
1	თხმელა	8	18	0.36	III - თანრიგი;
2	თხმელა	10	10	0.5	
3	თხმელა	12	11	0.77	
4	თხმელა	14	8	0.8	
5	თხმელა	16	5	0.7	
6	თხმელა	18	6	1.08	
7	თხმელა	20	6	1.32	
8	თხმელა	22	7	1.89	
9	თხმელა	24	3	0.96	
10	თხმელა	26	6	2.34	
11	თხმელა	28	6	2.76	
12	თხმელა	32	2	1.2	
<b>ჯამი</b>			<b>88</b>	<b>14.68</b>	
<b>სულ</b>			<b>218</b>	<b>17.71</b>	

### ამასთანავე აღირიცხა 8-სმ-ზე ნაკლები დiameterის სხვადასხვა სახეობა:

1	ბზა (წთ. ნუსხა) ზეხმელი	755	ცალი	0.151	კმმ
2	ზღმარტლი	34	ცალი	0.0068	კმმ
3	თხილი	755	ცალი	0.151	კმმ
4	ეკალიჭი	215	ცალი	0.043	კმმ
5	ხეშავი	24	ცალი	0.0048	კმმ

6	მაჯალვერი მაღალმთის	276	ცალი	0.0552	კმ
7	ჩიტავაშლა	240	ცალი	0.048	კმ
<b>ჯამი</b>		<b>2299</b>		<b>0.4598</b>	

<b>სულ</b>		<b>2517</b>		<b>18.17</b>	
------------	--	-------------	--	--------------	--



# ტყეკაფის აბრისი

ს.ს.ი.პ ეროვნული სატყეო სააგენტო

რაჭა-ლეჩხუმი-ქვემო სვანეთის სატყეო სამსახური

ცაბერის სატყეო უბანი

ქულბაძის სატყეო

კვარტალი: №32

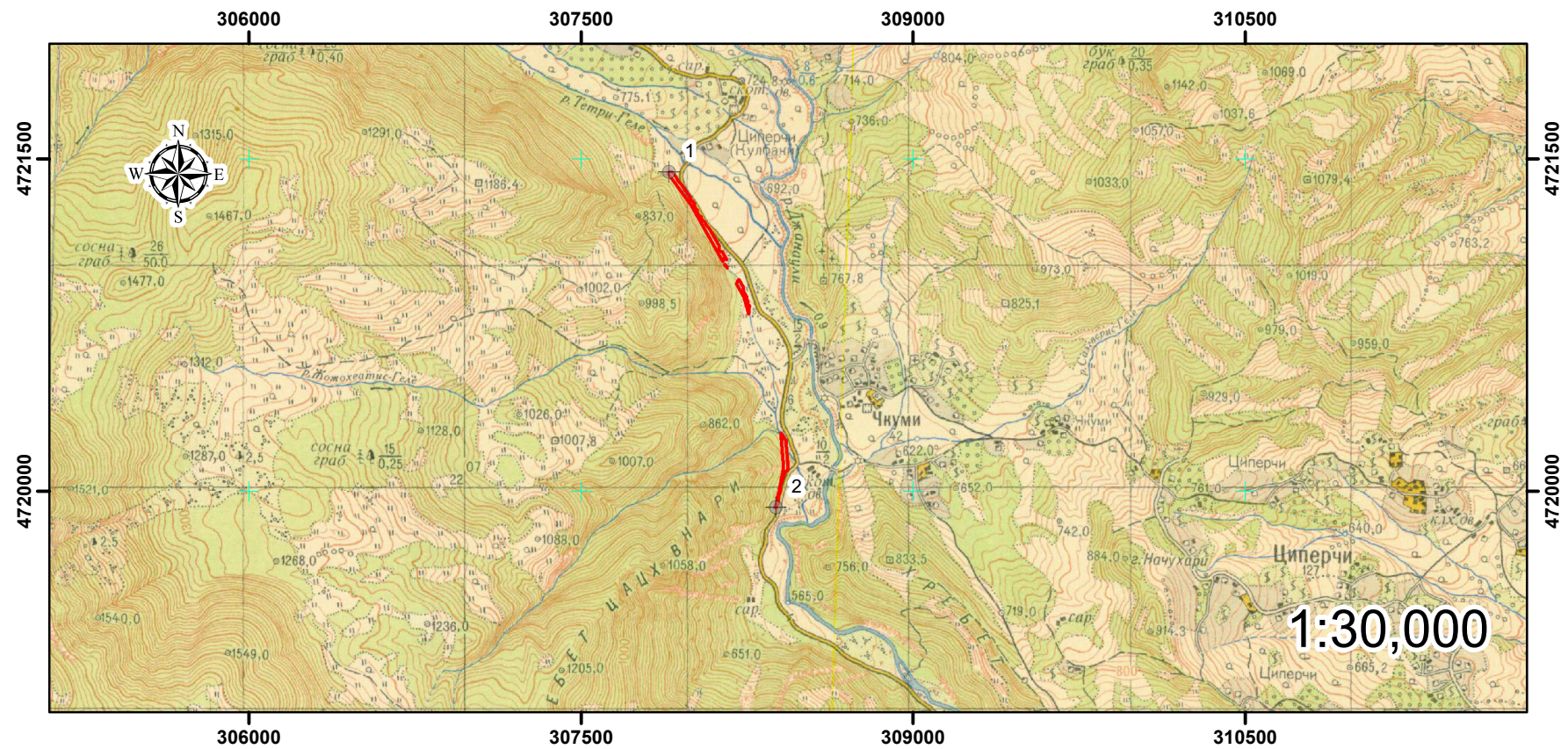
ლიტერი: 1(ნაწ), 5(ნაწ), 16(ნაწ), 20(ნაწ), 21(ნაწ)

## პირობითი ნიშნები

ბასაკაფი უბანი

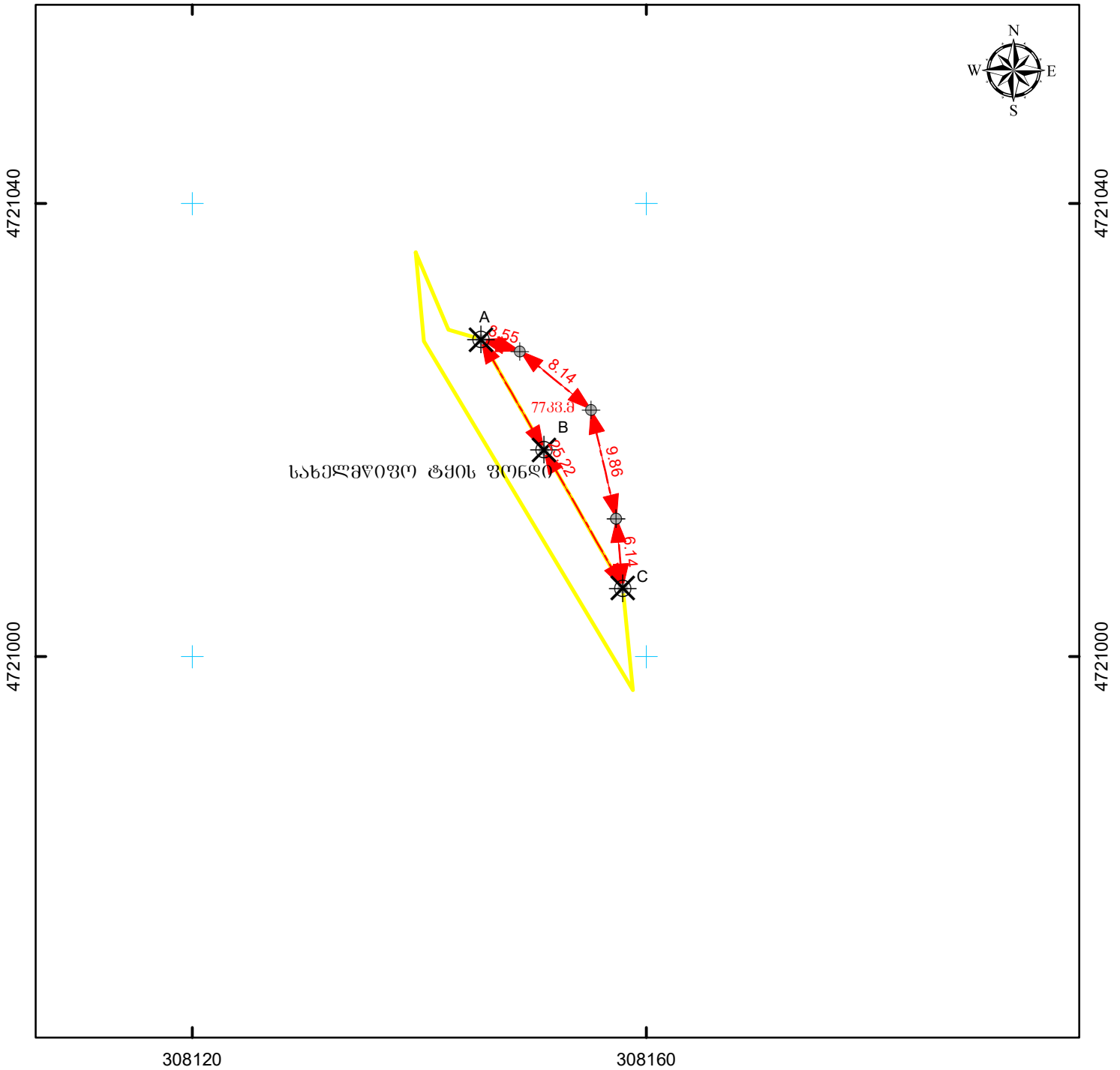


ფართობი: 1.4493ჰა



	N	X	Y
⊕	1	307896	4721442
⊕	2	308379	4719926

# საკადასტრო აბეგვითი/აზომვითი ნახაზი



მასშტაბი: 1:500



სახელმწიფო ეროვნული საკოორდინაციო სისტემა WGS\_1984\_UTM\_Zone\_38N

მისამართი: ცაგერის მუნიციპალიტეტი, სოფ. წიფერხის მიმდებარედ დანიშნულება: არასასოფლო-სამეურნეო	ნაკვეთის ფართობი <span style="float: right; color: red; font-weight: bold;">7733.8.</span> საზღვრები ნაგებობის ფაქტობრივი სიზრძე: მძტრი საზღვრები ნაგებობის გეგმარეპიტი სიზრძე: მძტრი საზღვრები ნაგებობის წერტილოვანი ობიექტი: ცალი
პირობითი აღნიშვნები: ↔ ნაკვეთის ფიქსირებული საზღვარი ↔ ნაკვეთის არაფიქსირებული საზღვარი ⊕ სასაზღვრე წერტილი    ✕ მოსასაზღვრე ნაკვეთის ნიშნული ● საზღვრები ნაგებობის თანმდევნი წერტილოვანი ობიექტი	<b>ი/მ ნ. დეკანოზიშვილი</b> ძ. თბილისი, ტაყკენტის ქუჩა, №14
[01/2] შენიშნული ნაგებობა, შენიშნული ნიშნული / სართულიანობა [01/2] მშენებარე ნაგებობა    [01/2] დანებებული ნაგებობა [ ] ვალდებულება    -+-+-+ საზღვრები ნაგებობა	საკადასტრო აღწერაზე უფლებამოსილი პირი: 6060 დეკანოზიშვილი დაინტერესებული პირი: სახელმწიფო თარიღი: 7/15/2019 შენიშვნა:

## მერქნული რესურსის აღრიცხვის უწყისი

აღრიცხვის დაწყების თარიღი - 22/07/2019

აღრიცხვის დამთავრების თარიღი - 22/07/2019

მართვის ორგანო - რაჭა-ლეჩხუმი ქვემო სვანეთის

სატყეო უბანი - ცაგერი, სატყეო - ქულბაქი,

ფართობი - 77 კვმ., კვარტალი - 32, ლიტერი - 1,5,16,20,21

დაქანება (გრადუსი) - 10

№	ჯიში (სახეობა)	დiameterი (D)	ხეთა რაოდენობა	მოცულობა (V)	შენიშვნა
1	თხილი	8	1	0.01	V - თანრიგი;
2	თხილი	10	4	0.05	
3	თხილი	12	2	0.05	
<b>ჯამი</b>			<b>7</b>	<b>0.11</b>	
<b>სულ</b>			<b>7</b>	<b>0.11</b>	

### ამასთანავე აღრიცხა 8-სმ-ზე ნაკლები დiameterის სხვადასხვა სახეობა:

1	ბზა (წთ. ნუსხა) ზეხმელი	10	ცალი	0.018	კმმ
2	თხილი	730	ცალი	2.499	კმმ
3	ეკალიჭი	102	ცალი	0.1836	კმმ
4	შინდანწლა	16	ცალი	0.1104	კმმ
5	ჩიტავაშლა	40	ცალი	0.008	კმმ
<b>ჯამი</b>		<b>898</b>		<b>2.819</b>	
<b>სულ</b>		<b>905</b>		<b>2.93</b>	





## მერქნული რესურსის აღრიცხვის უწყისი

აღრიცხვის დაწყების თარიღი - 22/07/2019

აღრიცხვის დამთავრების თარიღი - 22/07/2019

მართვის ორგანო - რაჭა-ლეჩხუმი ქვემო სვანეთის

სატყეო უბანი - ცაგერი, სატყეო - ქულბაქი,

ფართობი - 2040 კვმ., კვარტალი - 32, ლიტერი - 1,5,16,20,21

დაქანება (გრადუსი) - 10

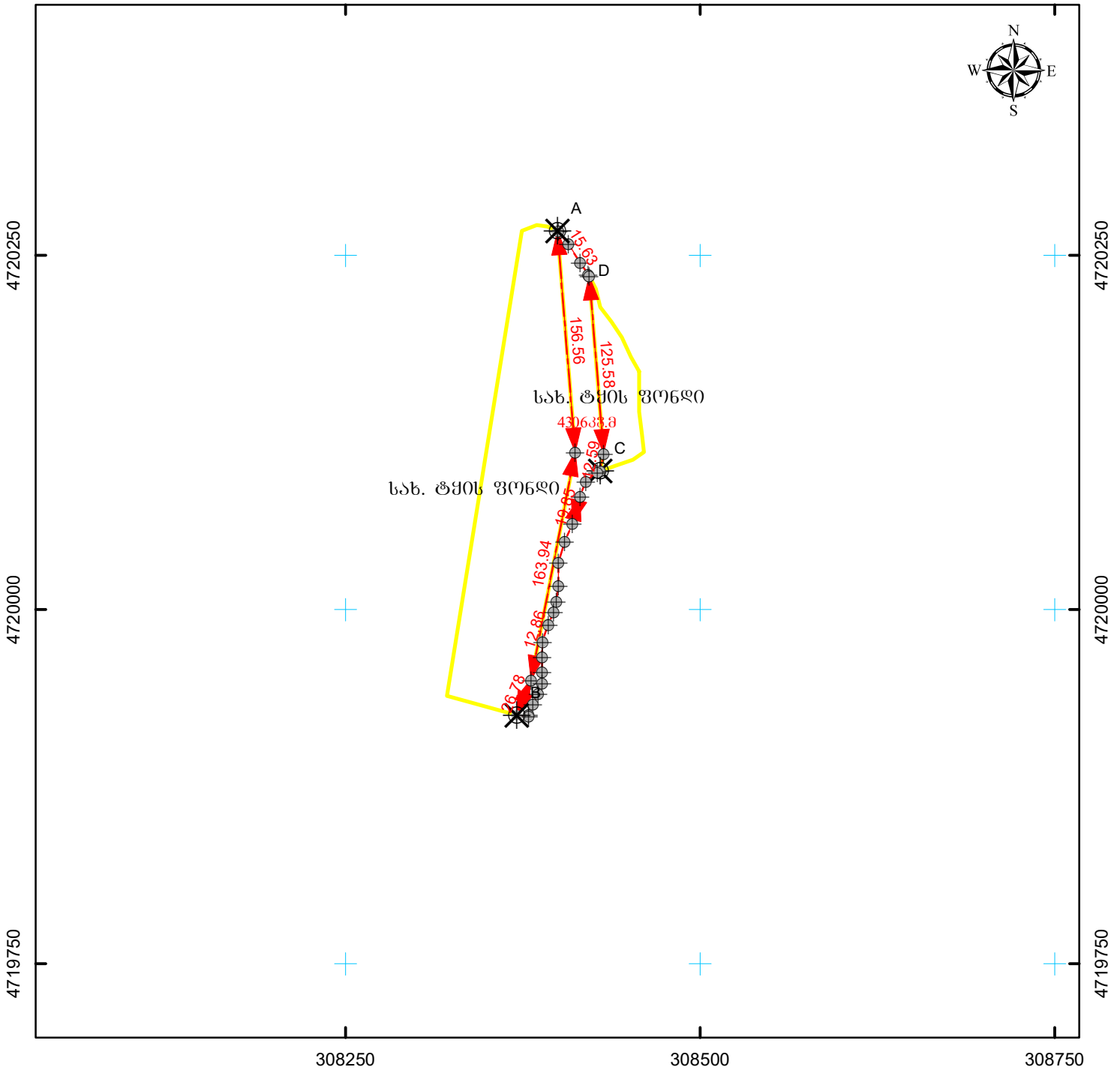
№	ჯიში (სახეობა)	დiameterი (D)	ხეთა რაოდენობა	მოცულობა (V)	შენიშვნა
1	ბზა	10	1	0.03	V - თანრიგი; (წთ. ნუსხა); (ზეხმელი)
2	ბზა	12	1	0.06	
<b>ჯამი</b>			<b>2</b>	<b>0.09</b>	
1	თხილი	10	3	0.07	IV - თანრიგი;
2	თხილი	12	4	0.13	
3	თხილი	14	1	0.04	
<b>ჯამი</b>			<b>8</b>	<b>0.24</b>	
1	თხმელა	14	3	0.27	IV - თანრიგი;
2	თხმელა	16	2	0.24	
3	თხმელა	18	1	0.17	
4	თხმელა	20	1	0.21	
5	თხმელა	24	3	0.93	
6	თხმელა	28	3	1.29	
7	თხმელა	32	1	0.57	
8	თხმელა	40	1	0.92	
<b>ჯამი</b>			<b>15</b>	<b>4.6</b>	
1	ტყემალი	14	1	0.09	III - თანრიგი;
<b>ჯამი</b>			<b>1</b>	<b>0.09</b>	
<b>სულ</b>			<b>26</b>	<b>5.02</b>	

### ამასთანავე აღირიცხა 8-სმ-ზე ნაკლები დiameterის სხვადასხვა სახეობა:

1	ბზა (წთ. ნუსხა) ზეხმელი	245	ცალი	0.441	კმმ
2	ბალი	21	ცალი	0.0378	კმმ
3	ასკილი	35	ცალი	0.007	კმმ
4	თხილი	358	ცალი	1.8837	კმმ
5	დიდგულა	3	ცალი	0.0207	კმმ
6	ჩიტავაშლა	20	ცალი	0.004	კმმ
<b>ჯამი</b>		<b>682</b>		<b>2.3942</b>	

<b>სულ</b>	<b>708</b>	<b>7.41</b>			
------------	------------	-------------	--	--	--

# საკადასტრო აბეგვითი/აბომვითი ნახაზი



მასშტაბი: 1:4,000



სახელმწიფო ეროვნული საკოორდინაციო სისტემა WGS\_1984\_UTM\_Zone\_38N

მისამართი: ცაგერის მუნიციპალიტეტი, სოფ. წიფერხის მიმდებარედ	ნაკვეთის ფართობი	<b>430633.8</b>
ღანიშნულა: არასასოფლო-სამეურნეო	საზღვრის ნაგებობის ფაქტობრივი სიგრძე: მმტრი საზღვრის ნაგებობის გეგმარეპროდუცირებული სიგრძე: მმტრი საზღვრის ნაგებობის ვერტიკალური ობიექტი: ცალი	
პირობითი აღნიშვნები: ↔ ნაკვეთის ფიქსირებული საზღვარი ⇄ ნაკვეთის არაფიქსირებული საზღვარი ⊕ სასაზღვრე ვერტიკალი    ✕ მოსასაზღვრე ნაკვეთის ნიშნული ● საზღვრის ნაგებობის თანამდებრივი ვერტიკალური ობიექტი	<b>ი/მ ნ. ღეკანოზიშვილი</b> ძ. თბილისი, ტაშკენტის ქუჩა, №14	
[01/2] შენიშნული ნაგებობა, შენიშნული ნიშნული / სართულიანობა	საკადასტრო აღწერაზე უზღვევამოსილი პირო	ნონო ღეკანოზიშვილი
[01/2] მშენებარე ნაგებობა    [01/2] ღანბრებული ნაგებობა	ღანბრებული პირო	სახელმწიფო
[ ] ვალდებულება    - - - - - საზღვრის ნაგებობა	თარიღი: 7/15/2019	
შენიშვნა:		

## მერქნული რესურსის აღრიცხვის უწყისი

აღრიცხვის დაწყების თარიღი - 21/07/2019

აღრიცხვის დამთავრების თარიღი - 21/07/2019

მართვის ორგანო - რაჭა-ლეჩხუმი ქვემო სვანეთის

სატყეო უბანი - ცაგერი, სატყეო - ქულბაქი,

ფართობი - 4306 კვმ., კვარტალი - 32, ლიტერი - 1,5,16,20,21

დაქანება (გრადუსი) - 5

№	ჯიში (სახეობა)	დiameterი (D)	ხეთა რაოდენობა	მოცულობა (V)	შენიშვნა
1	ბალი	8	6	0.13	III - თანრიგი;
<b>ჯამი</b>			<b>6</b>	<b>0.13</b>	
1	ზღმარტლი	10	1	0.01	V - თანრიგი;
<b>ჯამი</b>			<b>1</b>	<b>0.01</b>	
1	თხმელა	14	1	0.09	IV - თანრიგი;
2	თხმელა	16	1	0.12	
3	თხმელა	18	1	0.17	
4	თხმელა	20	1	0.21	
5	თხმელა	24	2	0.62	
6	თხმელა	28	3	1.29	
<b>ჯამი</b>			<b>9</b>	<b>2.5</b>	
1	ივანი	10	1	0.03	III - თანრიგი;
2	ივანი	14	1	0.08	
3	ივანი	18	1	0.15	
<b>ჯამი</b>			<b>3</b>	<b>0.26</b>	
1	კუნელი	14	1	0.03	V - თანრიგი;
2	კუნელი	18	1	0.08	
<b>ჯამი</b>			<b>2</b>	<b>0.11</b>	
1	მაჟალო	8	1	0.02	III - თანრიგი;
<b>ჯამი</b>			<b>1</b>	<b>0.02</b>	
1	მუხა	24	1	0.28	V - თანრიგი;
<b>ჯამი</b>			<b>1</b>	<b>0.28</b>	
1	ნეკერჩხალი	8	1	0.01	IV - თანრიგი;
<b>ჯამი</b>			<b>1</b>	<b>0.01</b>	
1	რცხილა	10	2	0.07	V - თანრიგი;
2	რცხილა	12	1	0.06	
<b>ჯამი</b>			<b>3</b>	<b>0.13</b>	
1	ფიჭვი	8	1	0.02	V - თანრიგი;
<b>ჯამი</b>			<b>1</b>	<b>0.02</b>	
1	ჯაგრცხილა	8	2	0.04	VII - თანრიგი;
<b>ჯამი</b>			<b>2</b>	<b>0.04</b>	
<b>სულ</b>			<b>30</b>	<b>3.51</b>	

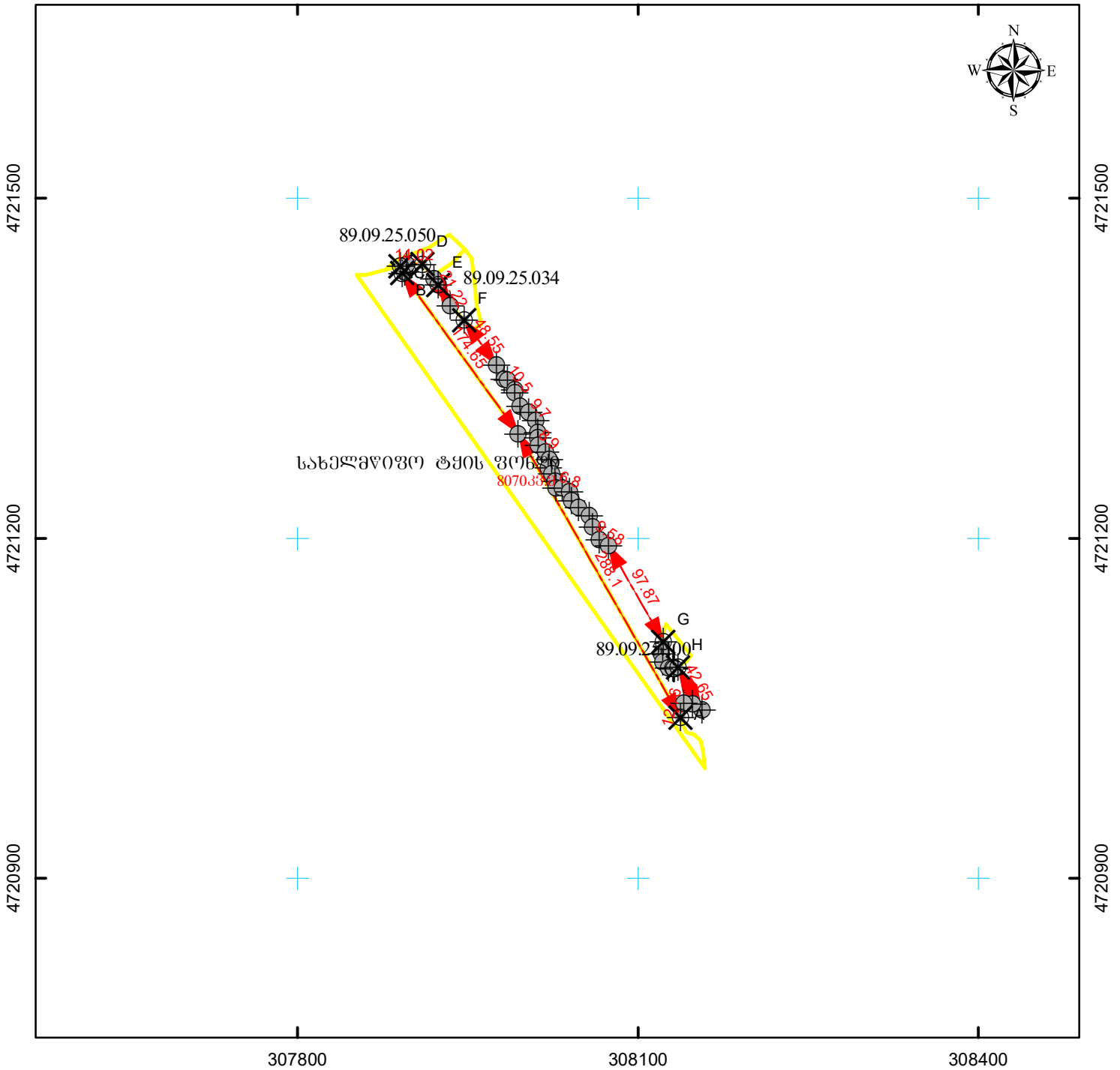
### ამასთანავე აღირიცხა 8-სმ-ზე ნაკლები დiameterის სხვადასხვა სახეობა:

1	ბზა (წთ. ნუსხა) ზეხმელი	560	ცალი	0.112	კმმ
2	ჯაგრცხილა	70	ცალი	0.014	კმმ

3	მაყვალი	500	ცალი	0.1	კბმ
4	თხილი	250	ცალი	0.05	კბმ
5	ეკალიჭი	400	ცალი	0.08	კბმ
6	ჩიტავაშლა	120	ცალი	0.024	კბმ
<b>ჯამი</b>		<b>1900</b>		<b>0.38</b>	

<b>სულ</b>		<b>1930</b>		<b>3.89</b>	
------------	--	-------------	--	-------------	--

საკადასტრო აბეგვითი/აბომვითი ნახაზი



მასშტაბი: 1:5,000



სახელმწიფო ეროვნული საკადასტრო სისტემა WGS\_1984\_UTM\_Zone\_38N

მისამართი: ცაგერის მუნიციპალიტეტი, სოფ. წიფერხის მიმდებარედ	ნაკვეთის ფართობი	<b>8070კვ.მ.</b>
ღანიშნულება: არასასოფლო-სამეურნეო	სახორბლო ნაგებობის ფაქტობრივი სიზრძე:	მეტრი
	სახორბლო ნაგებობის გეგმარეპროტი სიზრძე:	მეტრი
	სახორბლო ნაგებობის წერტილოვანი ობიექტი:	ცალი
პირობითი აღნიშვნები: ↔ ნაკვეთის ფიქსირებული საზღვარი ↔ ნაკვეთის არაფიქსირებული საზღვარი ⊕ სასაზღვრე წერტილი    ✕ მოსასაზღვრე ნაკვეთის ნიშნული ● სახორბლო ნაგებობის თანმდევი წერტილოვანი ობიექტი 01 / 2 შენიშნული ნაგებობა, შენობის ნომერი / სართულიანობა 01 / 2 მშენებარე ნაგებობა    01 / 2 ღანბრული ნაგებობა □ კალდებულება    + + + სახორბლო ნაგებობა	ი/მ ნ. ღეკანოზიშვილი ძ. თბილისი, ტაშკენტის ქუჩა, №14	
	საკადასტრო აღწერაზე უფლებამოსილი პირი	ნონო ღეკანოზიშვილი
	ღანბრული პირი	სახელმწიფო
	თარიღი: 7/15/2019	
	შენიშვნა:	

## მერქნული რესურსის აღრიცხვის უწყისი

აღრიცხვის დაწყების თარიღი - 22/07/2019

აღრიცხვის დამთავრების თარიღი - 22/07/2019

მართვის ორგანო - რაჭა-ლეჩხუმი ქვემო სვანეთის

სატყეო უბანი - ცაგერი, სატყეო - ქულბაქი,

ფართობი - 8070 კვმ., კვარტალი - 32, ლიტერი - 1,5,16,20,21

დაქანება (გრადუსი) - 10

№	ჯიში (სახეობა)	დiameterი (D)	ხეთა რაოდენობა	მოცულობა (V)	შენიშვნა
1	ბზა	8	73	1.61	V - თანრიგი; (წთ. ნუსხა); (ზეხმელი)
2	ბზა	10	87	2.96	
3	ბზა	12	12	0.67	
<b>ჯამი</b>			<b>172</b>	<b>5.24</b>	
1	ზღმარტლი	8	1	0.01	V - თანრიგი;
2	ზღმარტლი	16	1	0.06	
3	ზღმარტლი	18	1	0.08	
4	ზღმარტლი	20	2	0.2	
5	ზღმარტლი	24	1	0.16	
<b>ჯამი</b>			<b>6</b>	<b>0.51</b>	
1	თხილი	8	3	0.03	V - თანრიგი;
2	თხილი	10	6	0.07	
3	თხილი	12	15	0.34	
4	თხილი	14	7	0.24	
5	თხილი	16	9	0.5	
6	თხილი	18	5	0.39	
7	თხილი	20	1	0.1	
<b>ჯამი</b>			<b>46</b>	<b>1.67</b>	
1	თხმელა	10	1	0.04	IV - თანრიგი;
2	თხმელა	12	3	0.18	
3	თხმელა	16	3	0.36	
4	თხმელა	18	4	0.68	
5	თხმელა	20	9	1.89	
6	თხმელა	24	9	2.79	
7	თხმელა	28	8	3.44	
8	თხმელა	32	3	1.71	
9	თხმელა	36	3	2.25	
10	თხმელა	40	1	0.92	
11	თხმელა	44	1	1.11	
12	თხმელა	48	1	1.33	
<b>ჯამი</b>			<b>46</b>	<b>16.7</b>	
1	შინდანწლა	16	1	0.07	IV - თანრიგი;
<b>ჯამი</b>			<b>1</b>	<b>0.07</b>	
1	ცაცხვი	18	1	0.16	V - თანრიგი;
2	ცაცხვი	28	2	0.88	

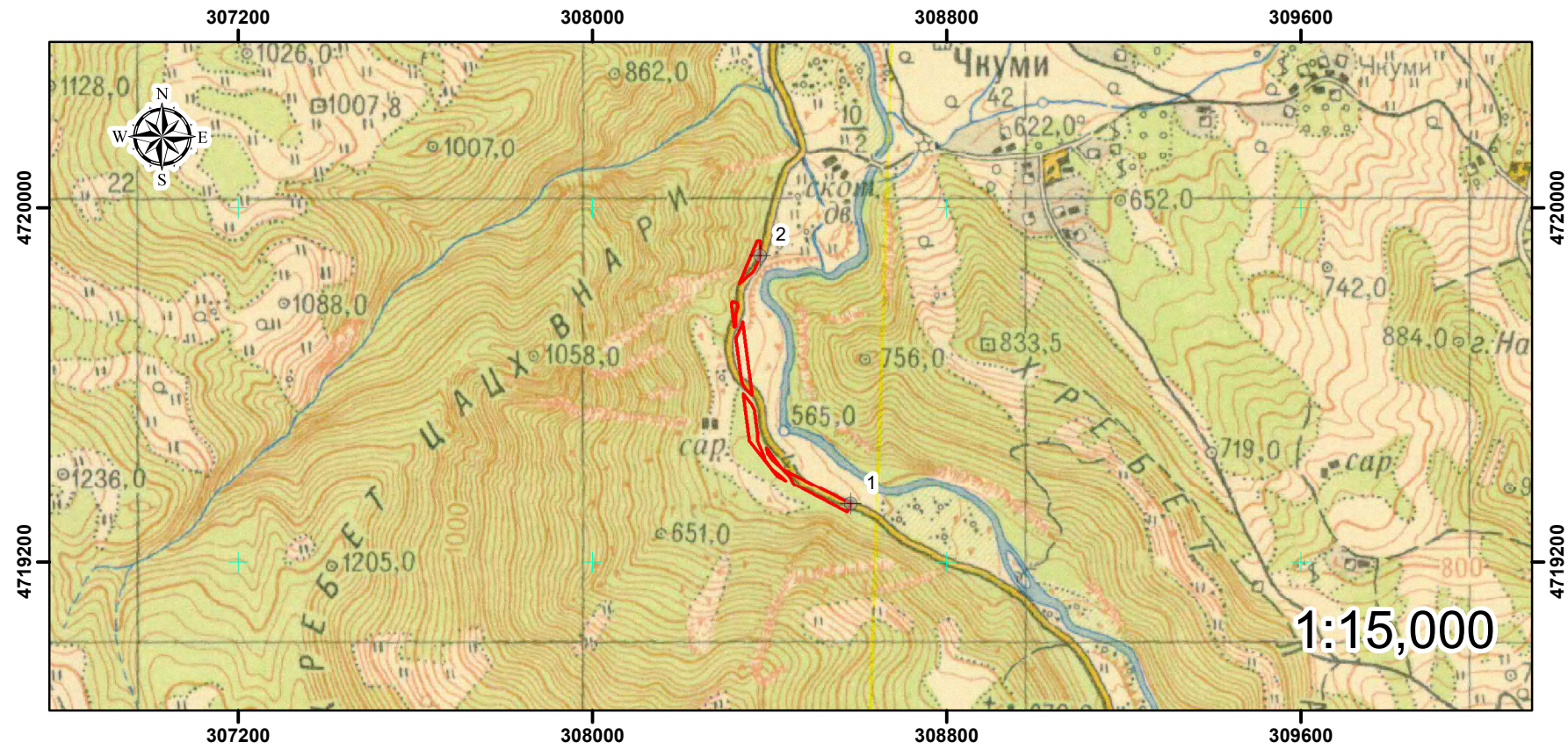
3	ცაცხვი	32	3	1.75
4	ცაცხვი	36	3	2.26
5	ცაცხვი	44	2	2.29
6	ცაცხვი	48	1	1.37
7	ცაცხვი	52	1	1.61
8	ცაცხვი	56	1	1.74
9	ცაცხვი	76	1	2.35
<b>ჯამი</b>			<b>15</b>	<b>14.41</b>
<b>სულ</b>			<b>286</b>	<b>38.6</b>

**ამასთანავე აღირიცხა 8-სმ-ზე ნაკლები დიამეტრის სხვადასხვა სახეობა:**

1	ბზა (წთ. ნუსხა) ზეხმელი	770	ცალი	2.816	კბმ
2	ბალი	15	ცალი	0.027	კბმ
3	კუნელი	90	ცალი	0.621	კბმ
4	მაყვალი	291	ცალი	0.0582	კბმ
5	თხილი	949	ცალი	3.0591	კბმ
6	ეკალიჭი	200	ცალი	0.36	კბმ
7	ჩიტავაშლა	55	ცალი	0.011	კბმ
<b>ჯამი</b>		<b>2370</b>		<b>6.9523</b>	

<b>სულ</b>		<b>2656</b>		<b>45.55</b>	
------------	--	-------------	--	--------------	--





# ტყეკაფის აბრისი

ს.ს.ი.პ ეროვნული სატყეო სააგენტო

რაჭა-ლეჩხუმი-ქვემო სვანეთის სატყეო სამსახური

ცაბერის სატყეო უბანი

ქულბაძის სატყეო

კვარტალი: №35

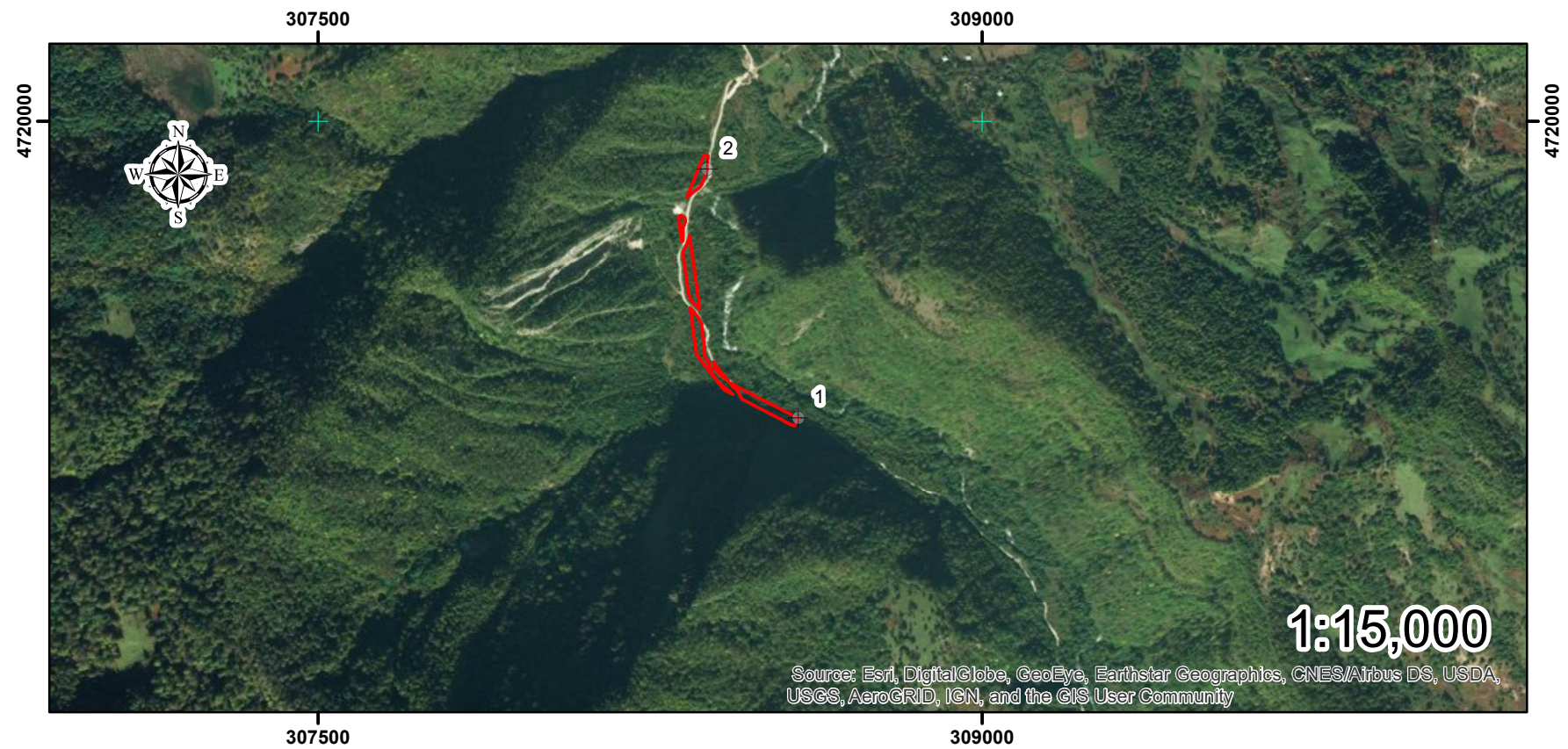
ლიტერი: 1(ნაწ), 2(ნაწ), ყოფ. საკოლმეურნეო ტყე

## პირობითი ნიშნები

ბასაკაფი უბანი

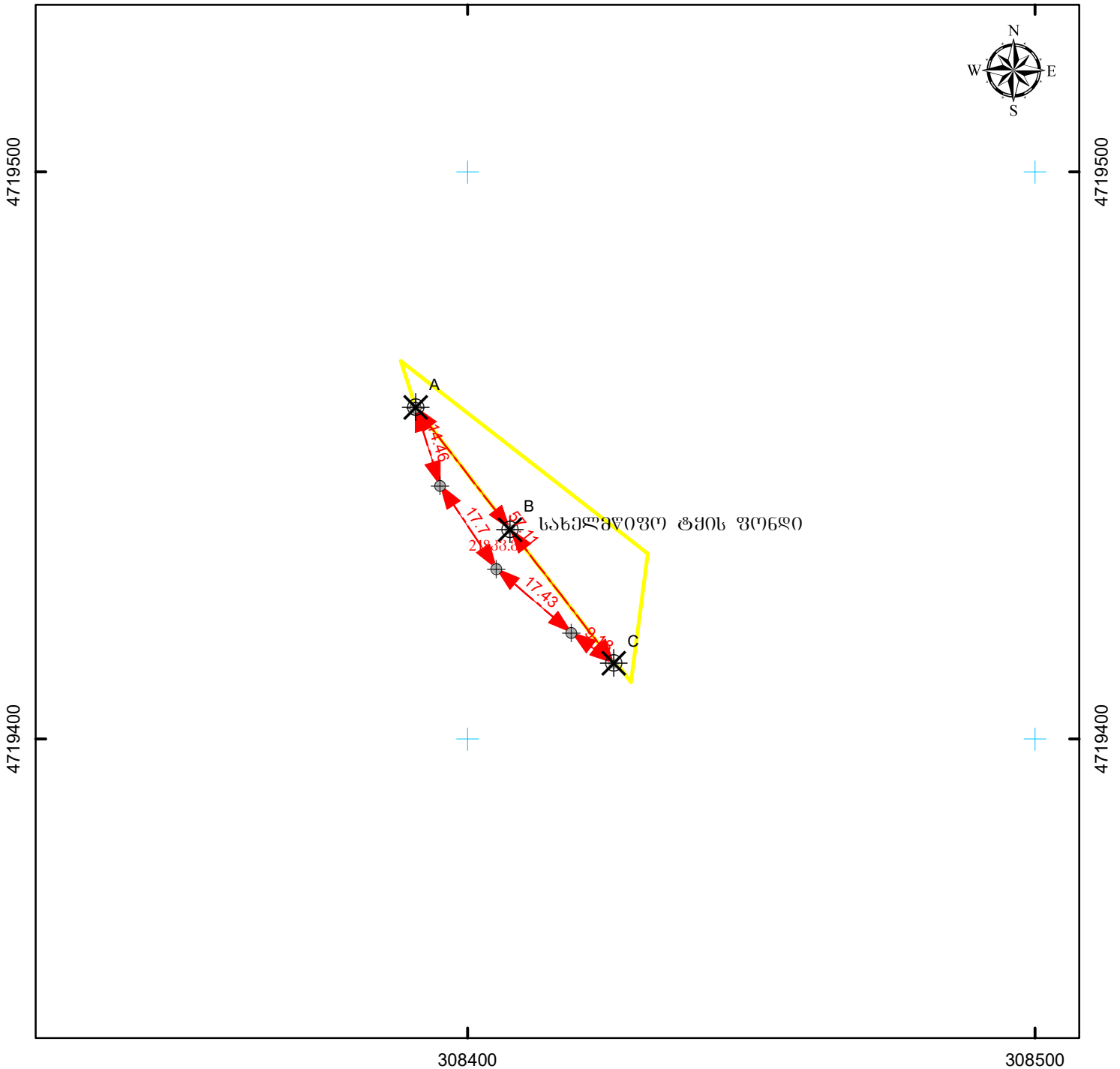


ფართობი: 1.0407 ჰა



	N	X	Y
⊕	1	308583	4719331
⊕	2	308379	4719892

# საკადასტრო აბეგვითი/აზომვითი ნახაზი



მასშტაბი: 1:1,000



სახელმწიფო ეროვნული საკოორდინაციო სისტემა WGS\_1984\_UTM\_Zone\_38N

მისამართი: ცაგერის მუნიციპალიტეტი, სოფ. წიფერხის მიმდებარედ ღანიშნულაძე: არასასოფლო-სამეურნეო	ნაკვეთის ფართობი	<b>21833.8.</b>
პირობითი აღნიშვნები: ↔ ნაკვეთის ფიქსირებული საზღვარი ↔ ნაკვეთის არაფიქსირებული საზღვარი ⊕ სასაზღვრე წერტილი    ✕ მოსასვლელი ნაკვეთის ნიშნული ● საზღვარი ნაგებობის თანამდებო წერტილოვანი ობიექტი	ი/მ ნ. ღეკანოზიშვილი ძ. თბილისი, ტაყკენტის ქუჩა, №14	
[01/2] შენობა-ნაგებობა, შენობის ნომერი / სართულიანობა [01/2] მშენებარე ნაგებობა    [01/2] ღანბრული ნაგებობა [ ] ვალდებულება    -+-+-+ საზღვარი ნაგებობა	საკადასტრო აღწერაზე უზღვევამოცილო პირობა ღაინტერესებული პირობა	6060 ღეკანოზიშვილი სახელმწიფო
თარიღი: 7/15/2019		
შენიშვნა:		

## მერქნული რესურსის აღრიცხვის უწყისი

აღრიცხვის დაწყების თარიღი - 21/07/2019

აღრიცხვის დამთავრების თარიღი - 21/07/2019

მართვის ორგანო - რაჭა-ლეჩხუმი ქვემო სვანეთის

სატყეო უბანი - ცაგერი, სატყეო - ქულბაქი,

ფართობი - 218 კვმ., კვარტალი - 35, ლიტერი - 1,2,ყოფ. საკოლ. ტყე

დაქანება (გრადუსი) - 5

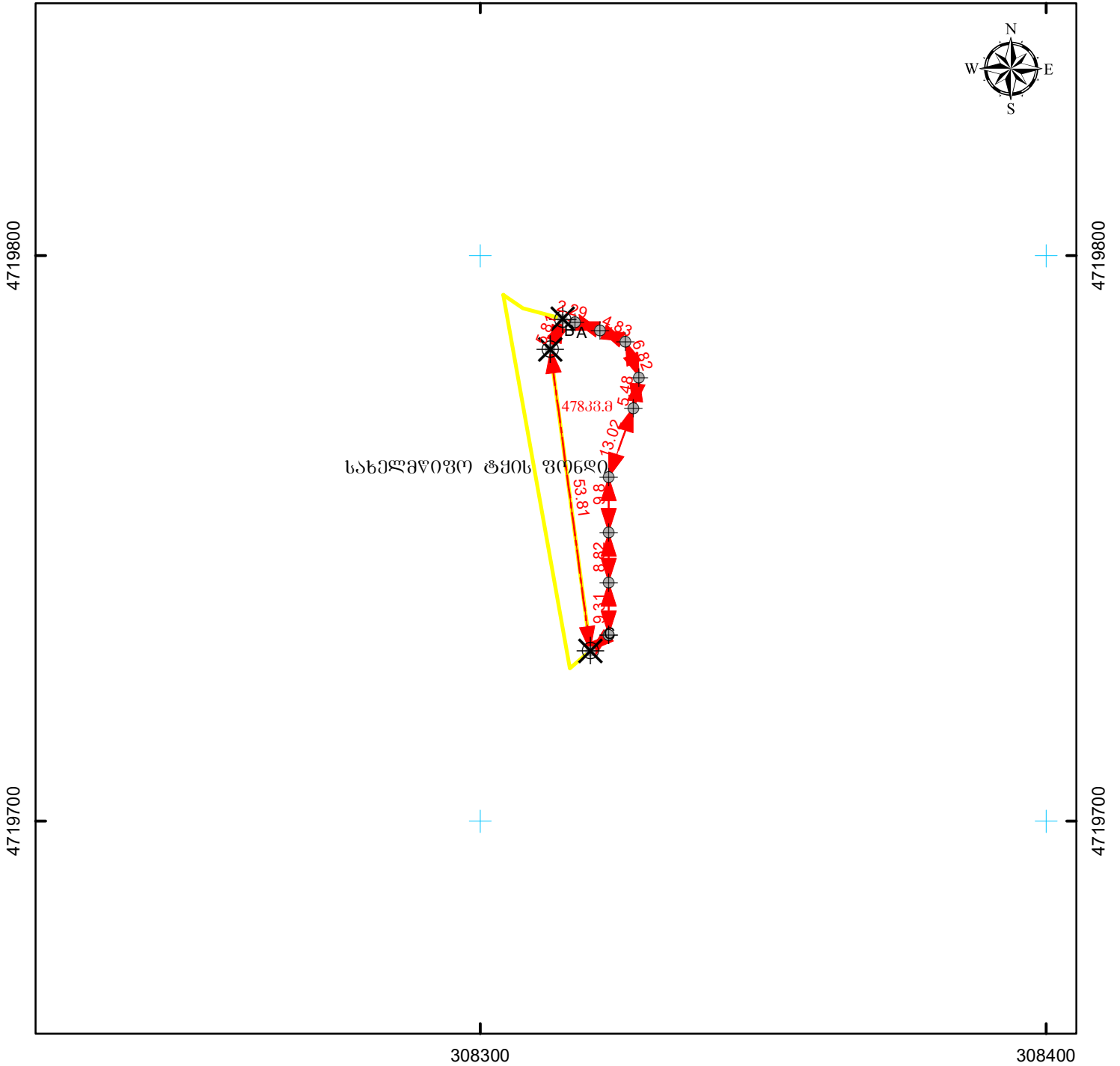
№	ჯიში (სახეობა)	დიამეტრი (D)	ხეთა რაოდენობა	მოცულობა (V)	შენიშვნა
1					გადის გზა
	ჯამი				
	სულ				

ამასთანავე აღირიცხა 8-სმ-ზე ნაკლები დიამეტრის სხვადასხვა სახეობა:

ჯამი			
------	--	--	--

სულ			
-----	--	--	--

საკადასტრო აბეგვითი/აზომვითი ნახაზი



მასშტაბი: 1:1,000



სახელმწიფო ეროვნული საკოორდინატო სისტემა WGS\_1984\_UTM\_Zone\_38N

მისამართი: ცაგერის მუნიციპალიტეტი, სოფ. წიფერხის მიმდებარედ	ნაკვეთის ფართობი	<b>47833.8</b>
ღანიშნულება: არასასოფლო-სამეურნეო	სახორბლო ნაგებობის ფაქტობრივი სიზრძე:	მეტრი
	სახორბლო ნაგებობის გეგმარეპიტი სიზრძე:	მეტრი
	სახორბლო ნაგებობის წერტილოვანი ობიექტი:	ცალი
პირობითი აღნიშვნები: ↔ ნაკვეთის ფიქსირებული საზღვარი ↔ ნაკვეთის არაფიქსირებული საზღვარი ⊕ სასაზღვრე წერტილი    ✕ მოსასაზღვრე ნაკვეთის ნიშნული ● სახორბლო ნაგებობის თანმდევნი წერტილოვანი ობიექტი 01 / 2 შენიშნული ნაგებობა, შენობის ნომერი / სართულიანობა 01 / 2 მშენებარე ნაგებობა    01 / 2 ღანბრებული ნაგებობა □ ვალდებულება    + + + სახორბლო ნაგებობა	ი/მ ნ. ღეკანოზიშვილი ძ. თბილისი, ტაყკენტის ქუჩა, №14	
	საკადასტრო აღწერაზე უზღვევამოსილი პირი	6060 ღეკანოზიშვილი
	ღაინტერესებული პირი	სახელმწიფო
	თარიღი: 7/15/2019	
	შენიშვნა:	

## მერქნული რესურსის აღრიცხვის უწყისი

აღრიცხვის დაწყების თარიღი - 21/07/2019

აღრიცხვის დამთავრების თარიღი - 21/07/2019

მართვის ორგანო - რაჭა-ლეჩხუმი ქვემო სვანეთის

სატყეო უბანი - ცაგერი, სატყეო - ქულბაქი,

ფართობი - 478 კვმ., კვარტალი - 35, ლიტერი - 1,2,ყოფ. საკოლ. ტყე

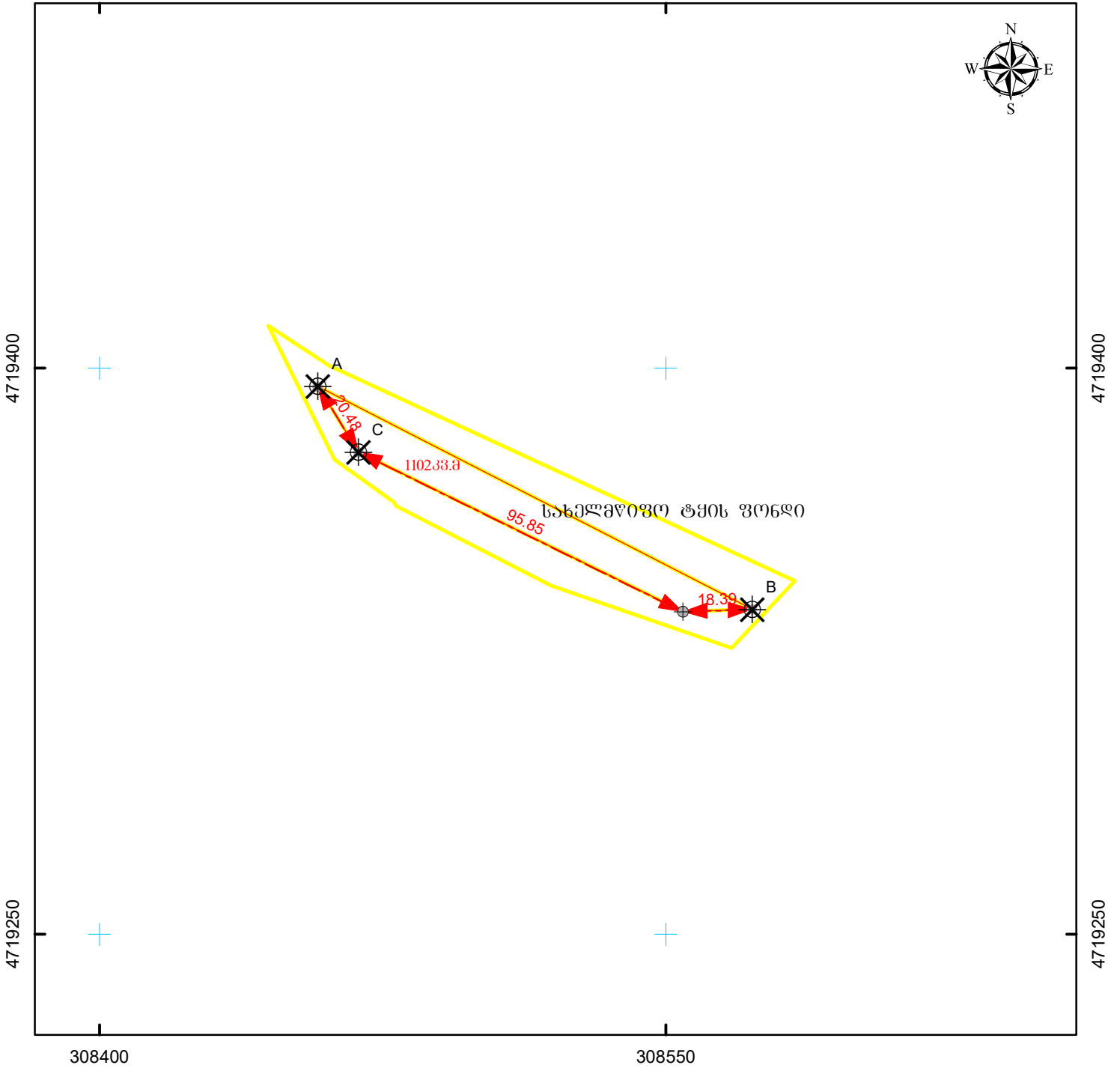
დაქანება (გრადუსი) - 10

№	ჯიში (სახეობა)	დiameterი (D)	ხეო რაოდენობა	მოცულობა (V)	შენიშვნა
1	თხმელა	16	1	0.12	IV - თანრიგი;
2	თხმელა	18	1	0.17	
3	თხმელა	24	1	0.31	
<b>ჯამი</b>			<b>3</b>	<b>0.6</b>	
1	რცხილა	28	1	0.4	V - თანრიგი;
<b>ჯამი</b>			<b>1</b>	<b>0.4</b>	
1	ხემყრალა	8	3	0.1	III - თანრიგი;
2	ხემყრალა	10	1	0.06	
<b>ჯამი</b>			<b>4</b>	<b>0.16</b>	
<b>სულ</b>			<b>8</b>	<b>1.16</b>	

### ამასთანავე აღირიცხა 8-სმ-ზე ნაკლები დiameterის სხვადასხვა სახეობა:

1	თხმელა	10	ცალი	0.018	კმმ
2	ხემყრალა	15	ცალი	0.1035	კმმ
3	მაყვალი	192	ცალი	0.0384	კმმ
4	თხილი	115	ცალი	0.207	კმმ
5	ეკალიჭი	297	ცალი	0.0594	კმმ
6	შინდანწლა	5	ცალი	0.009	კმმ
<b>ჯამი</b>		<b>634</b>		<b>0.4353</b>	
<b>სულ</b>		<b>642</b>		<b>1.6</b>	

საკადასტრო აბეგმვითი/აზომვითი ნახაზი



მასშტაბი: 1:1,500



სახელმწიფო ეროვნული საკოორდინაციო სისტემა WGS\_1984\_UTM\_Zone\_38N

მისამართი: ცაგერის მუნიციპალიტეტი, სოფ. წიფერხის მიმდებარედ	ნაკვეთის ფართობი	<b>1102.33.მ.</b>
ღანიშნულება: არასასოფლო-სამეურნეო	საზღვრივი ნაგებობის ფაქტობრივი სიზრძე:	მეტრი
	საზღვრივი ნაგებობის გეგმარეპროტი სიზრძე:	მეტრი
	საზღვრივი ნაგებობის წერტილოვანი ობიექტი:	ცალი
პირობითი აღნიშვნები: ↔ ნაკვეთის ფიქსირებული საზღვარი ↔ ნაკვეთის არაფიქსირებული საზღვარი ⊕ სასაზღვრე წერტილი    ✕ მოსასაზღვრე ნაკვეთის ნიშნული ● საზღვრივი ნაგებობის თანამდგომი წერტილოვანი ობიექტი 01 / 2 შენიშნული ნაგებობა, შენობის ნომერი / სართულიანობა 01 / 2 მშენებარე ნაგებობა    01 / 2 ღანბრებული ნაგებობა □ ვალდებულება    + + + საზღვრივი ნაგებობა	ი/მ ნ. ღეკანოზიშვილი ძ. თბილისი, ტაყკენტის ქუჩა, №14	
	საკადასტრო აღწერაზე უზღვევამოსილი პირი	ნონო ღეკანოზიშვილი
	ღანბრებული პირი	სახელმწიფო
	თარიღი: 7/15/2019	
	შენიშვნა:	

## მერქნული რესურსის აღრიცხვის უწყისი

აღრიცხვის დაწყების თარიღი - 21/07/2019

აღრიცხვის დამთავრების თარიღი - 21/07/2019

მართვის ორგანო - რაჭა-ლეჩხუმი ქვემო სვანეთის

სატყეო უბანი - ცაგერი, სატყეო - ქულბაქი,

ფართობი - 1102 კვმ., კვარტალი - 35, ლიტერი - 1.2.ყოფ.საკ.ტყე

დაქანება (გრადუსი) - 10

№	ჯიში (სახეობა)	დიამეტრი (D)	ხეთა რაოდენობა	მოცულობა (V)	შენიშვნა
1	ბალი	8	2	0.05	II - თანრიგი;
2	ბალი	10	3	0.14	
3	ბალი	12	1	0.08	
<b>ჯამი</b>			<b>6</b>	<b>0.27</b>	
1	ბზა	8	2	0.04	V - თანრიგი; (წთ. ნუსხა); ზეხმელი
2	ბზა	10	3	0.1	
<b>ჯამი</b>			<b>5</b>	<b>0.14</b>	
1	თხილი	8	2	0.02	V - თანრიგი;
2	თხილი	10	5	0.06	
<b>ჯამი</b>			<b>7</b>	<b>0.08</b>	
1	ივანი	10	1	0.03	III - თანრიგი;
<b>ჯამი</b>			<b>1</b>	<b>0.03</b>	
1	კუნელი	8	4	0.04	V - თანრიგი;
2	კუნელი	10	1	0.01	
<b>ჯამი</b>			<b>5</b>	<b>0.05</b>	
1	მაჟალო	32	1	0.62	III - თანრიგი;
<b>ჯამი</b>			<b>1</b>	<b>0.62</b>	
1	მუხა	16	1	0.11	V - თანრიგი;
2	მუხა	20	1	0.19	
<b>ჯამი</b>			<b>2</b>	<b>0.3</b>	
1	ნაძვი	8	1	0.02	IV - თანრიგი;
<b>ჯამი</b>			<b>1</b>	<b>0.02</b>	
1	ნეკერჩხალი	24	1	0.28	V - თანრიგი;
<b>ჯამი</b>			<b>1</b>	<b>0.28</b>	
1	პანტა	24	1	0.32	III - თანრიგი;
2	პანტა	32	1	0.62	
<b>ჯამი</b>			<b>2</b>	<b>0.94</b>	
1	რცხილა	8	1	0.02	V - თანრიგი;
2	რცხილა	16	1	0.11	
3	რცხილა	20	1	0.18	
4	რცხილა	24	1	0.28	
<b>ჯამი</b>			<b>4</b>	<b>0.59</b>	
1	ტყემალი	12	2	0.11	III - თანრიგი;
2	ტყემალი	16	1	0.12	
<b>ჯამი</b>			<b>3</b>	<b>0.23</b>	

1	ცაცხვი	16	2	0.27	IV - თანრიგი;
<b>ჯამი</b>			<b>2</b>	<b>0.27</b>	
1	ჯაგრცხილა	10	1	0.03	VII - თანრიგი;
<b>ჯამი</b>			<b>1</b>	<b>0.03</b>	
<b>სულ</b>			<b>41</b>	<b>3.85</b>	

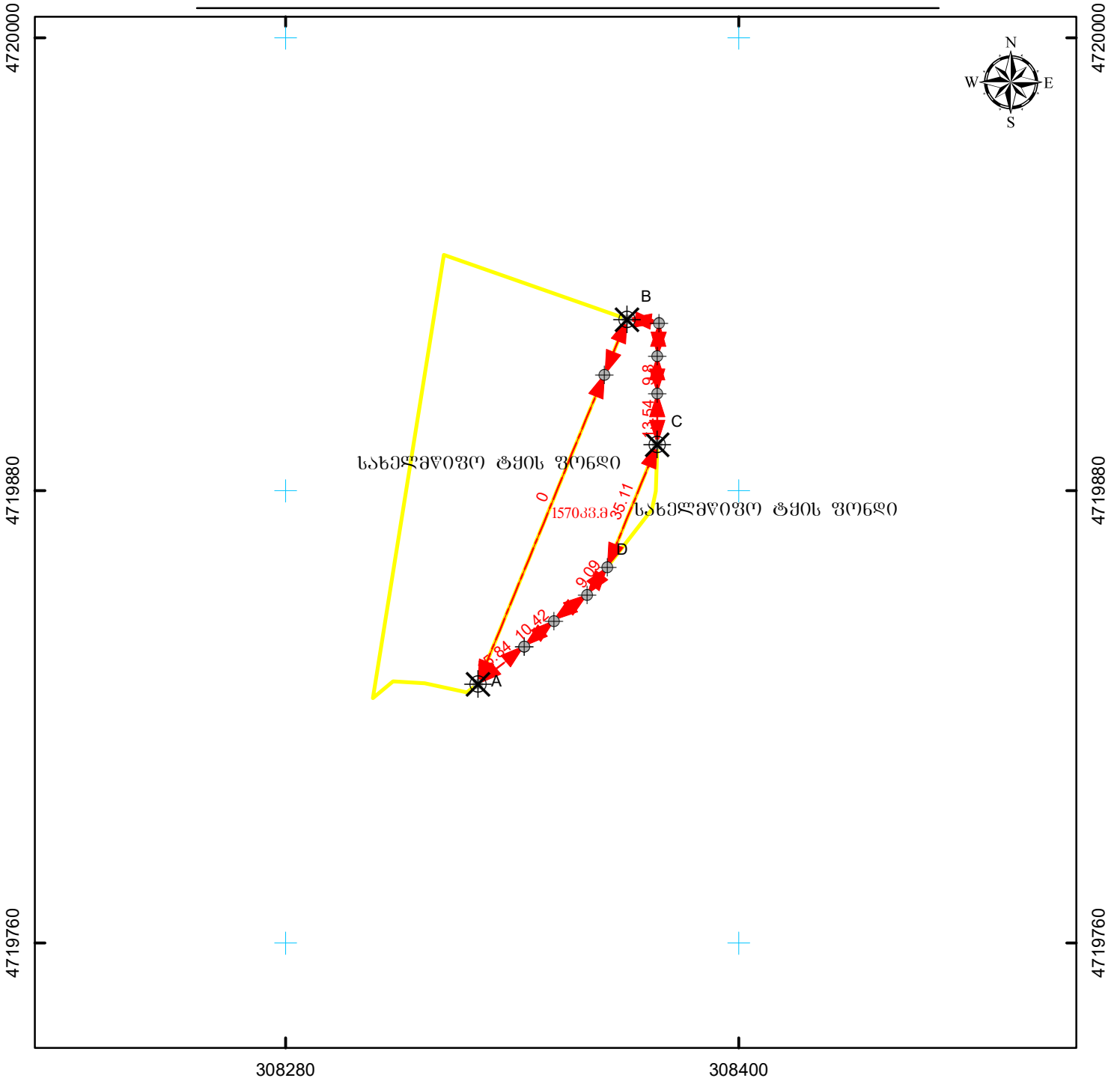
**ამასთანავე აღირიცხა 8-სმ-ზე ნაკლები დიამეტრის სხვადასხვა სახეობა:**

1	ნამვი	8	ცალი	0.0552	კბმ
2	ბზა (წთ. ნუსხა) ზეხმელი	79	ცალი	0.0734	კბმ
3	რცხილა	10	ცალი	0.018	კბმ
4	ჯაგრცხილა	190	ცალი	0.801	კბმ
5	ზღმარტლი	12	ცალი	0.0216	კბმ
6	კუნელი	12	ცალი	0.0726	კბმ
7	მაყვალი	31	ცალი	0.0062	კბმ
8	თხილი	16	ცალი	0.0288	კბმ
9	ეკალიჭი	47	ცალი	0.0158	კბმ
10	შინდანწლა	8	ცალი	0.0552	კბმ
11	ჩიტავაშლა	80	ცალი	0.016	კბმ
<b>ჯამი</b>		<b>493</b>		<b>1.1638</b>	

<b>სულ</b>		<b>534</b>		<b>5.01</b>	
------------	--	------------	--	-------------	--



# საკადასტრო აბეგვითი/ახომვითი ნახაზი



მასშტაბი: 1:1,500



სახელმწიფო ეროვნული საკოორდინაციო სისტემა WGS\_1984\_UTM\_Zone\_38N

მისამართი: ცაგერის მუნიციპალიტეტი, სოფ. წიფერხის მიმდებარედ დანიშნულება: არასასოფლო-სამეურნეო	ნაკვეთის ფართობი <span style="float: right; color: red; font-weight: bold;">157033.8.</span> საზღვრები ნაგებობის ფაქტობრივი სიზრძე: მეტრი საზღვრები ნაგებობის გეგმარეპროტი სიზრძე: მეტრი საზღვრები ნაგებობის ვერტიკალური ობიექტი: ცალი
პირობითი აღნიშვნები: ↔ ნაკვეთის ფიქსირებული საზღვარი ↔ ნაკვეთის არაფიქსირებული საზღვარი ⊕ სასაზღვრე ვერტიკალი    ✕ მოსასაზღვრე ნაკვეთის ნიშნული ● საზღვრები ნაგებობის თანამდებრივი ვერტიკალური ობიექტი	ი/მ ნ. დეკანოზიშვილი ძ. თბილისი, ტაშკენტის ქუჩა, №14
[01/2] შენიშვანი ნაგებობა, შენიშვანი ნიშნული / სართულიანობა [01/2] მშენებარე ნაგებობა    [01/2] დანებებული ნაგებობა [ ] ვალდებულება    - - - - - საზღვრები ნაგებობა	საკადასტრო აღწერაზე უფლებამოსილი პირი    ნონე დეკანოზიშვილი დაინტერესებული პირი    სახელმწიფო
თარიღი: 7/15/2019	
შენიშვნა:	

## მერქნული რესურსის აღრიცხვის უწყისი

აღრიცხვის დაწყების თარიღი - 21/07/2019

აღრიცხვის დამთავრების თარიღი - 21/07/2019

მართვის ორგანო - რაჭა-ლეჩხუმი ქვემო სვანეთის

სატყეო უბანი - ცაგერი, სატყეო - ქულბაქი,

ფართობი - 1570 კვმ., კვარტალი - 35, ლიტერი - 1,2,ყოფ. საკოლ. ტყე

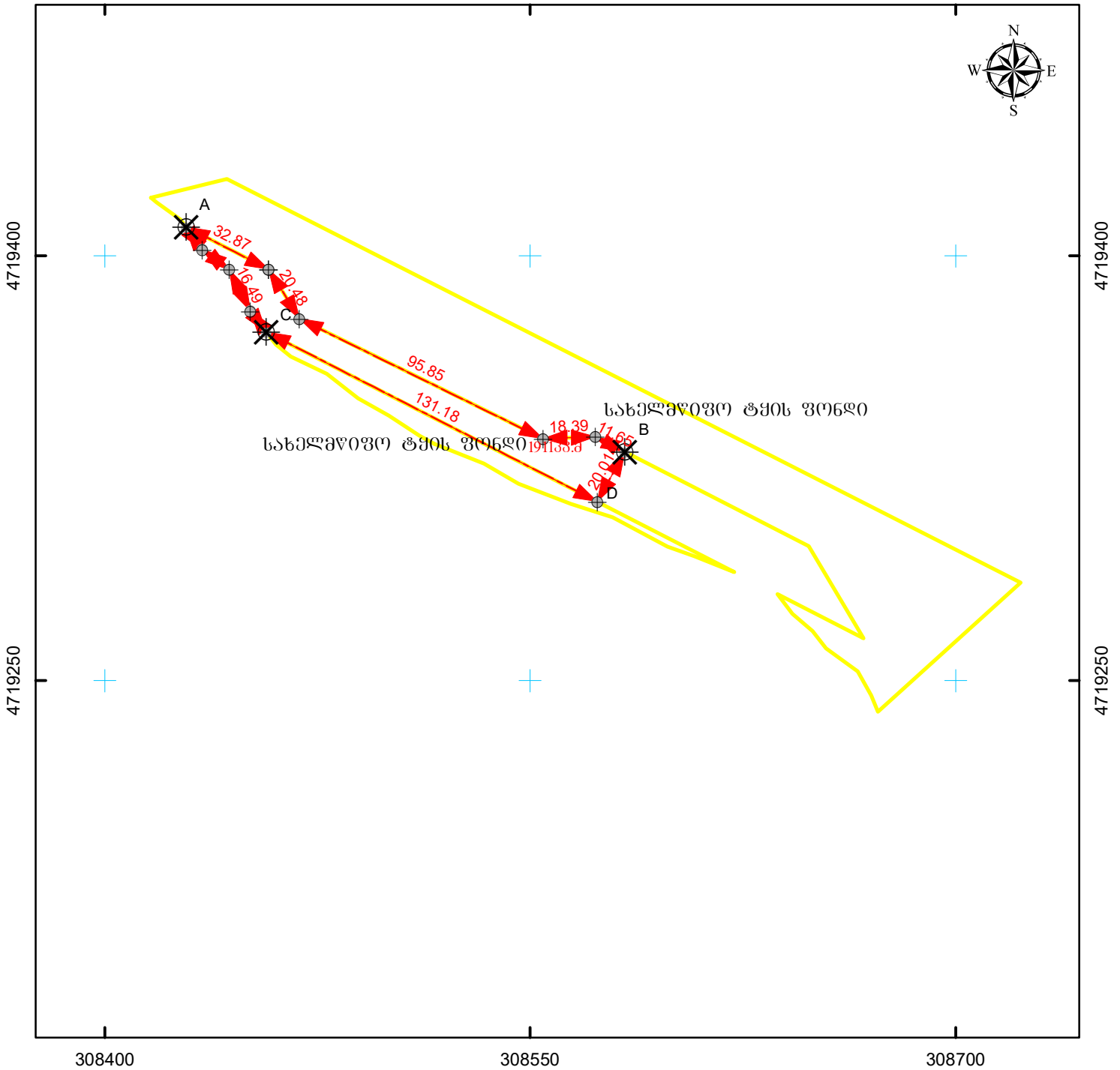
დაქანება (გრადუსი) - 5

№	ჯიში (სახეობა)	დiameterი (D)	ხეთა რაოდენობა	მოცულობა (V)	შენიშვნა
1	თხმელა	16	1	0.12	IV - თანრიგი;
2	თხმელა	18	1	0.17	
3	თხმელა	20	1	0.21	
4	თხმელა	24	2	0.62	
5	თხმელა	28	1	0.43	
<b>ჯამი</b>			<b>6</b>	<b>1.55</b>	
1	მუხა	28	1	0.41	V - თანრიგი;
<b>ჯამი</b>			<b>1</b>	<b>0.41</b>	
1	რცხილა	10	2	0.07	V - თანრიგი;
2	რცხილა	12	1	0.06	
<b>ჯამი</b>			<b>3</b>	<b>0.13</b>	
1	ჯაგრცხილა	8	2	0.04	VII - თანრიგი;
<b>ჯამი</b>			<b>2</b>	<b>0.04</b>	
<b>სულ</b>			<b>12</b>	<b>2.13</b>	

### ამასთანავე აღირიცხა 8-სმ-ზე ნაკლები დiameterის სხვადასხვა სახეობა:

1	ბზა (წთ. ნუსხა) ზეხმელი	270	ცალი	0.054	კმმ
2	ჯაგრცხილა	40	ცალი	0.008	კმმ
3	მაყვალი	210	ცალი	0.042	კმმ
4	თხილი	160	ცალი	0.032	კმმ
5	ეკალიჭი	190	ცალი	0.038	კმმ
6	ჩიტავაშლა	75	ცალი	0.015	კმმ
<b>ჯამი</b>		<b>945</b>		<b>0.189</b>	
<b>სულ</b>		<b>957</b>		<b>2.32</b>	

საკადასტრო აბეგვითი/აზომვითი ნახაზი



მასშტაბი: 1:2,000



სახელმწიფო ეროვნული საკოორდინაციო სისტემა WGS\_1984\_UTM\_Zone\_38N

მისამართი: ცაგერის მუნიციპალიტეტი, სოფ. წიფერხის მიმდებარედ	ნაკვეთის ფართობი	<b>191133.3.</b>
ღანიშნულება: არასასოფლო-სამეურნეო	სახორბლო ნაგებობის ფაქტობრივი სიბრძნე:	მეტრი
პირობითი აღნიშვნები: ↔ ნაკვეთის ფიქსირებული საზღვარი ↔ ნაკვეთის არაფიქსირებული საზღვარი ⊕ სასაზღვრე წერტილი    ✕ მოსასაზღვრე ნაკვეთის ნიშნული ● სახორბლო ნაგებობის თანამდებრივი წერტილოვანი ობიექტი [01/2] შენობა-ნაგებობა, შენობის ნომერი / სართულიანობა [01/2] მშენებარე ნაგებობა    [01/2] ღანბრებული ნაგებობა [ ] ვალდებულება    -+-+ სახორბლო ნაგებობა	სახორბლო ნაგებობის გეგმარეგულირების სიბრძნე:	მეტრი
		სახორბლო ნაგებობის წერტილოვანი ობიექტი:
	<b>ი/მ ნ. ღეკანოზიშვილი</b> ძ. თბილისი, ტაყაქანტის ქუჩა, №14	
	საკადასტრო აღწერაზე უზღვევამოსილი პირი	ნონო ღეკანოზიშვილი
	ღაინტერესებული პირი	სახელმწიფო
	თარიღი: 7/15/2019	
	შენიშვნა:	

## მერქნული რესურსის აღრიცხვის უწყისი

აღრიცხვის დაწყების თარიღი - 21/07/2019

აღრიცხვის დამთავრების თარიღი - 21/07/2019

მართვის ორგანო - რაჭა-ლეჩხუმი ქვემო სვანეთი

სატყეო უბანი - ცაგერი, სატყეო - ქულბაქი,

ფართობი - 1911 კვმ., კვარტალი - 35, ლიტერი - 1,2,ყოფილი საკოლმეურნეო ტყე

დაქანება (გრადუსი) - 5

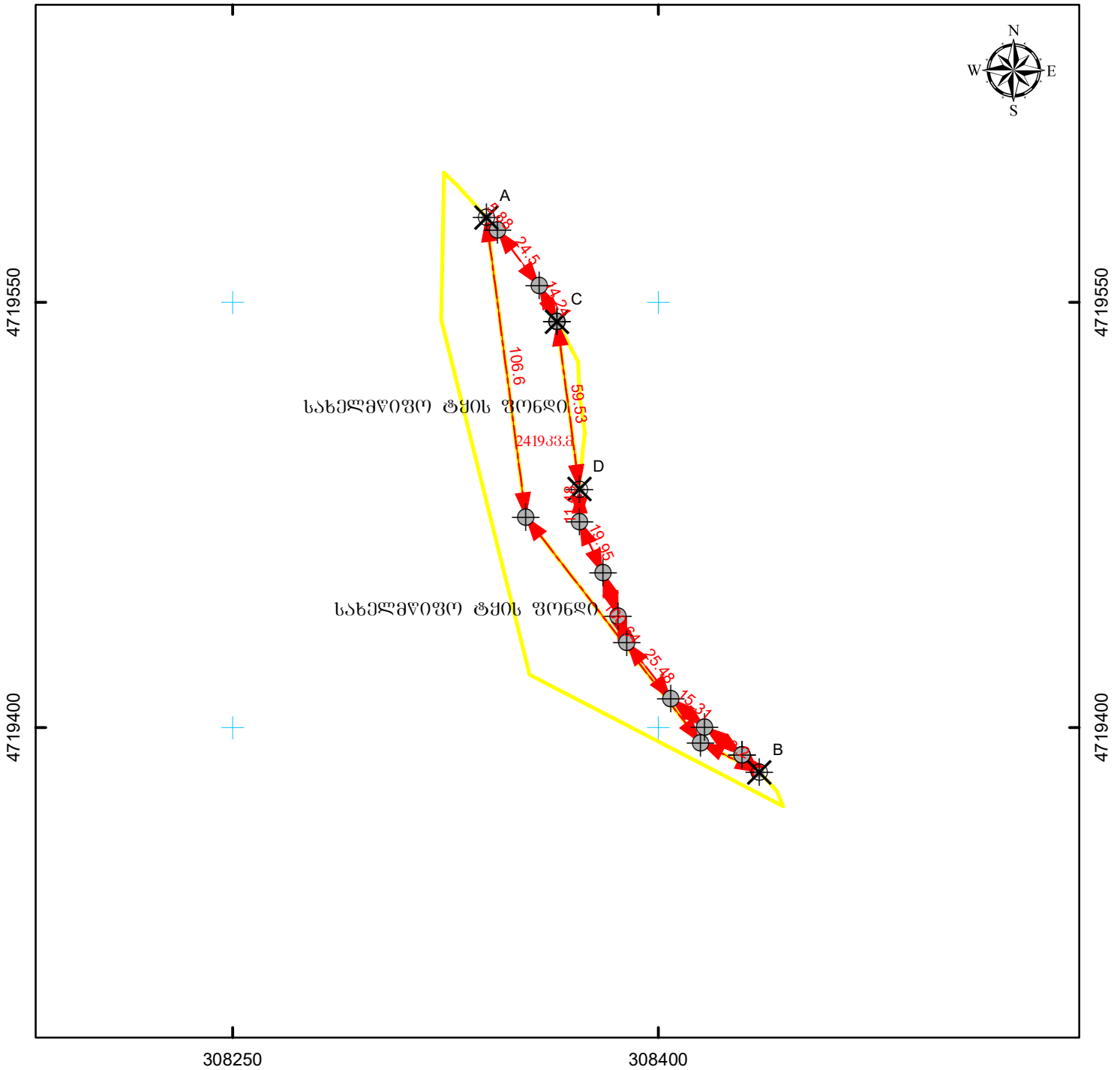
№	ჯიში (სახეობა)	დiameterი (D)	ხეთა რაოდენობა	მოცულობა (V)	შენიშვნა
1	ბზა	8	3	0.07	V - თანრიგი; (წთ. ნუსხა); ზეხმელი
2	ბზა	10	4	0.14	
3	ბზა	20	3	0.53	
<b>ჯამი</b>			<b>10</b>	<b>0.74</b>	
1	კუნელი	8	16	0.18	
<b>ჯამი</b>			<b>16</b>	<b>0.18</b>	
1	ნაძვი	14	1	0.1	IV - თანრიგი;
2	ნაძვი	24	1	0.36	
<b>ჯამი</b>			<b>2</b>	<b>0.46</b>	
1	ხურმა	12	1	0.06	III - თანრიგი;
2	ხურმა	16	1	0.12	
3	ხურმა	18	1	0.17	
<b>ჯამი</b>			<b>3</b>	<b>0.35</b>	
1	ჯაგრცხილა	8	1	0.02	VII - თანრიგი;
2	ჯაგრცხილა	28	1	0.33	
<b>ჯამი</b>			<b>2</b>	<b>0.35</b>	
<b>სულ</b>			<b>33</b>	<b>2.08</b>	

### ამასთანავე აღირიცხა 8-სმ-ზე ნაკლები დiameterის სხვადასხვა სახეობა:

1	ბზა (წთ. ნუსხა) ზეხმელი	445	ცალი	0.801	კბმ
2	რცხილა	147	ცალი	0.2646	კბმ
3	ჯაგრცხილა	270	ცალი	0.486	კბმ
4	ევკალიპტი	634	ცალი	0.1268	კბმ
5	მაყვალი	450	ცალი	0.09	კბმ
6	თხილი	235	ცალი	0.423	კბმ
7	შინდანწლა	14	ცალი	0.0252	კბმ
8	ჩიტავაშლა	135	ცალი	0.027	კბმ
<b>ჯამი</b>		<b>2330</b>		<b>2.2436</b>	

<b>სულ</b>		<b>2363</b>		<b>4.32</b>	
------------	--	-------------	--	-------------	--

საკადასტრო აბეგვითი/აზომვითი ნახაზი



მასშტაბი: 1:2,000



სახელმწიფო ეროვნული საკოორდინაციო სისტემა WGS\_1984\_UTM\_Zone\_38N

მისამართი: ცაგერის მუნიციპალიტეტი, სოფ. წიფერხის მიმდებარედ	ნაკვეთის ფართობი	<b>241933.8.</b>
ღანიშნულება: არასასოფლო-სამეურნეო	სახორბლო ნაგებობის ფაქტობრივი სიზრძე:	მეტრი
	სახორბლო ნაგებობის გეგმარეპიტი სიზრძე:	მეტრი
	სახორბლო ნაგებობის წერტილოვანი ობიექტი:	ცალი
პირობითი აღნიშვნები: ↔ ნაკვეთის ფიქსირებული საზღვარი ↔ ნაკვეთის არაფიქსირებული საზღვარი ⊕ სასაზღვრე წერტილი    ✕ მოსასაზღვრე ნაკვეთის ნიშნული ● სახორბლო ნაგებობის თანამდგომი წერტილოვანი ობიექტი	ი/მ ნ. ღეკანოზიშვილი ძ. თბილისი, ტაშკენტის ქუჩა, №14	
[01/2] შენიშნა-ნაგებობა, შენიშნის ნომერი / სართულიანობა [01/2] მშენებარე ნაგებობა    [01/2] ღანბრებული ნაგებობა [ ] ვალდებულება    - - - - - სახორბლო ნაგებობა	საკადასტრო აღწერაზე უზღვევამოცილო პირო	ნონო ღეკანოზიშვილი
	ღანიტერმსებული პირო	სახელმწიფო
	თარიღი: 7/15/2019	
	შენიშვნა:	

## მერქნული რესურსის აღრიცხვის უწყისი

აღრიცხვის დაწყების თარიღი - 21/07/2019

აღრიცხვის დამთავრების თარიღი - 21/07/2019

მართვის ორგანო - რაჭა-ლეჩხუმი ქვემო სვანეთის

სატყეო უბანი - ცაგერი, სატყეო - ქულბაქი,

ფართობი - 2419 კვმ., კვარტალი - 35, ლიტერი - 1,2,ყოფ. საკოლ. ტყე

დაქანება (გრადუსი) - 10

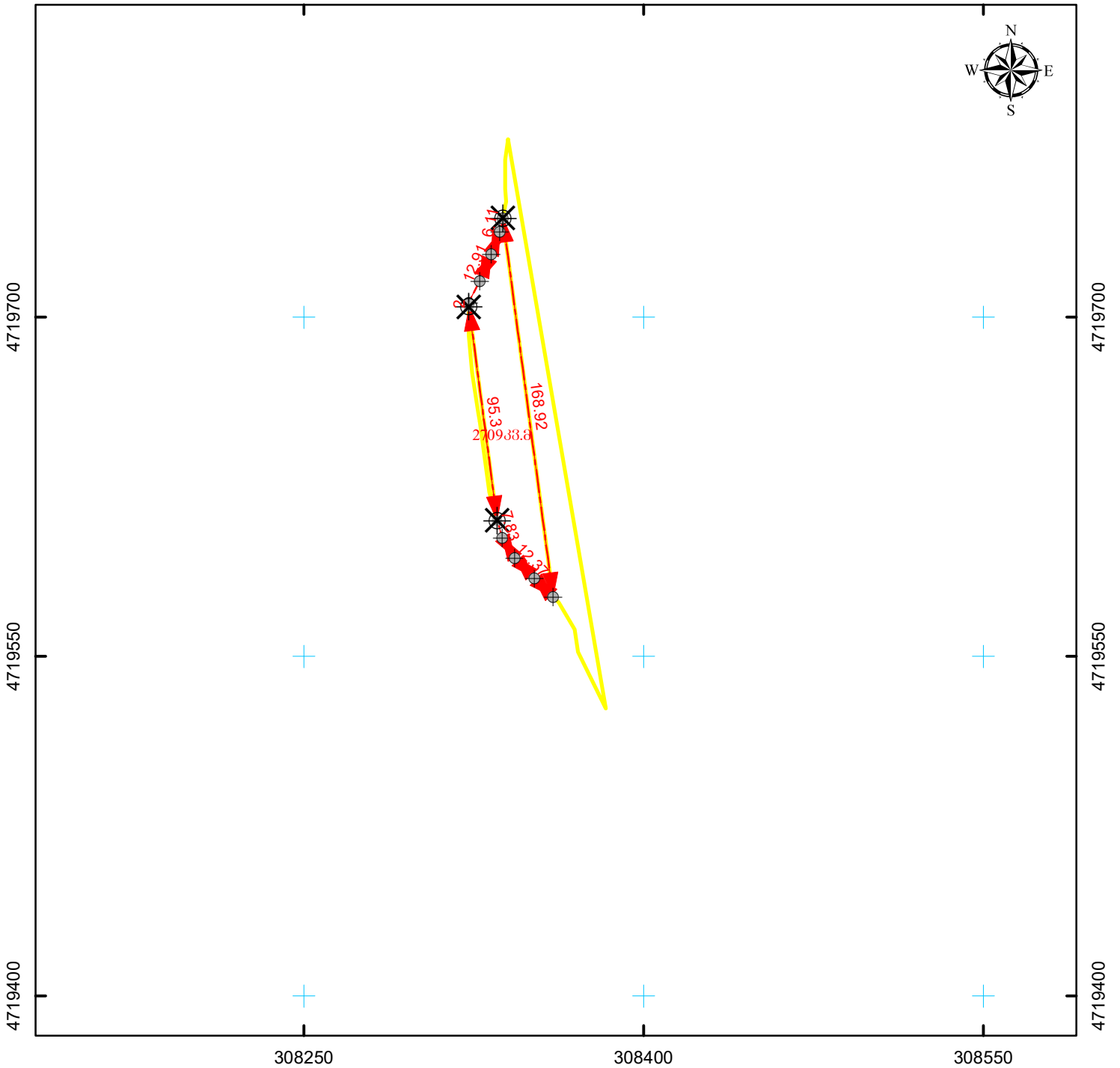
№	ჯიში (სახეობა)	დიამეტრი (D)	ხეთა რაოდენობა	მოცულობა (V)	შენიშვნა
1	ბზა	8	4	0.09	V - თანრიგი; (წთ. ნუსხა); (ზეხმელი)
<b>ჯამი</b>			<b>4</b>	<b>0.09</b>	
1	ნაძვი	12	1	0.06	IV - თანრიგი;
2	ნაძვი	16	2	0.28	
3	ნაძვი	24	1	0.36	
4	ნაძვი	28	2	1.08	
<b>ჯამი</b>			<b>6</b>	<b>1.78</b>	
1	პანტა	12	1	0.06	III - თანრიგი;
<b>ჯამი</b>			<b>1</b>	<b>0.06</b>	
1	რცხილა	12	1	0.06	V - თანრიგი;
<b>ჯამი</b>			<b>1</b>	<b>0.06</b>	
1	ჯაგრცხილა	8	22	0.48	VII - თანრიგი;
2	ჯაგრცხილა	10	3	0.1	
3	ჯაგრცხილა	12	1	0.04	
4	ჯაგრცხილა	16	2	0.18	
5	ჯაგრცხილა	18	1	0.12	
6	ჯაგრცხილა	20	2	0.29	
<b>ჯამი</b>			<b>31</b>	<b>1.21</b>	
<b>სულ</b>			<b>43</b>	<b>3.2</b>	

### ამასთანავე აღირიცხა 8-სმ-ზე ნაკლები დიამეტრის სხვადასხვა სახეობა:

1	ბზა (წთ. ნუსხა) ზეხმელი	76	ცალი	0.1929	კბმ
2	ჯაგრცხილა	291	ცალი	0.5238	კბმ
3	თხმელა	50	ცალი	0.09	კბმ
4	მაყვალი	521	ცალი	0.1042	კბმ
5	თხილი	387	ცალი	0.6966	კბმ
6	ეკალიჭი	890	ცალი	0.178	კბმ
7	ჩიტავაშლა	195	ცალი	0.039	კბმ
<b>ჯამი</b>		<b>2410</b>		<b>1.8245</b>	

<b>სულ</b>	<b>2453</b>	<b>5.02</b>			
------------	-------------	-------------	--	--	--

საკადასტრო აბეგვითი/აზომვითი ნახაზი



მასშტაბი: 1:2,500



სახელმწიფო ეროვნული საკოორდინაციო სისტემა WGS\_1984\_UTM\_Zone\_38N

მისამართი: ცაგერის მუნიციპალიტეტი, სოფ. წიფერხის მიმდებარედ	ნაკვეთის ფართობი	<b>2709.33.8</b>
ღანიშნულება: არასასოფლო-სამეურნეო	საზღვრობო ნაგებობის ფაქტობრივი სიგრძე:	მეტრი
პირობითი აღნიშვნები: ↔ ნაკვეთის ფიქსირებული საზღვარი ↔ ნაკვეთის არაფიქსირებული საზღვარი ⊕ სასაზღვრე წერტილი    ✕ მოსასაზღვრე ნაკვეთის ნიშნული ● საზღვრობო ნაგებობის თანმდევი წერტილოვანი ობიექტი [01/2] შენიშნული ნაგებობა, შენობის ნომერი / სართულიანობა [01/2] მშენებარე ნაგებობა    [01/2] ღანბრებული ნაგებობა [ ] ვალდებულება    -+-+-+ საზღვრობო ნაგებობა	საზღვრობო ნაგებობის გეგმარეპრობითი სიგრძე:	მეტრი
		საზღვრობო ნაგებობის წერტილოვანი ობიექტი:
	<b>ი/მ ნ. ღეკანოზიშვილი</b> ძ. თბილისი, ტაყკენტის ქუჩა, №14	
	საკადასტრო აღწერაზე უზღვევამოსილი პირი	ნონო ღეკანოზიშვილი
	ღაინტერესებული პირი	სახელმწიფო
	თარიღი: 7/15/2019	
	შენიშვნა:	

## მერქნული რესურსის აღრიცხვის უწყისი

აღრიცხვის დაწყების თარიღი - 21/07/2019

აღრიცხვის დამთავრების თარიღი - 21/07/2019

მართვის ორგანო - რაჭა-ლეჩხუმი ქვემო სვანეთის

სატყეო უბანი - ცაგერი, სატყეო - ქულბაქი,

ფართობი - 2709 კვმ., კვარტალი - 35, ლიტერი - 1,2,ყოფ. საკოლ. ტყე

დაქანება (გრადუსი) - 10

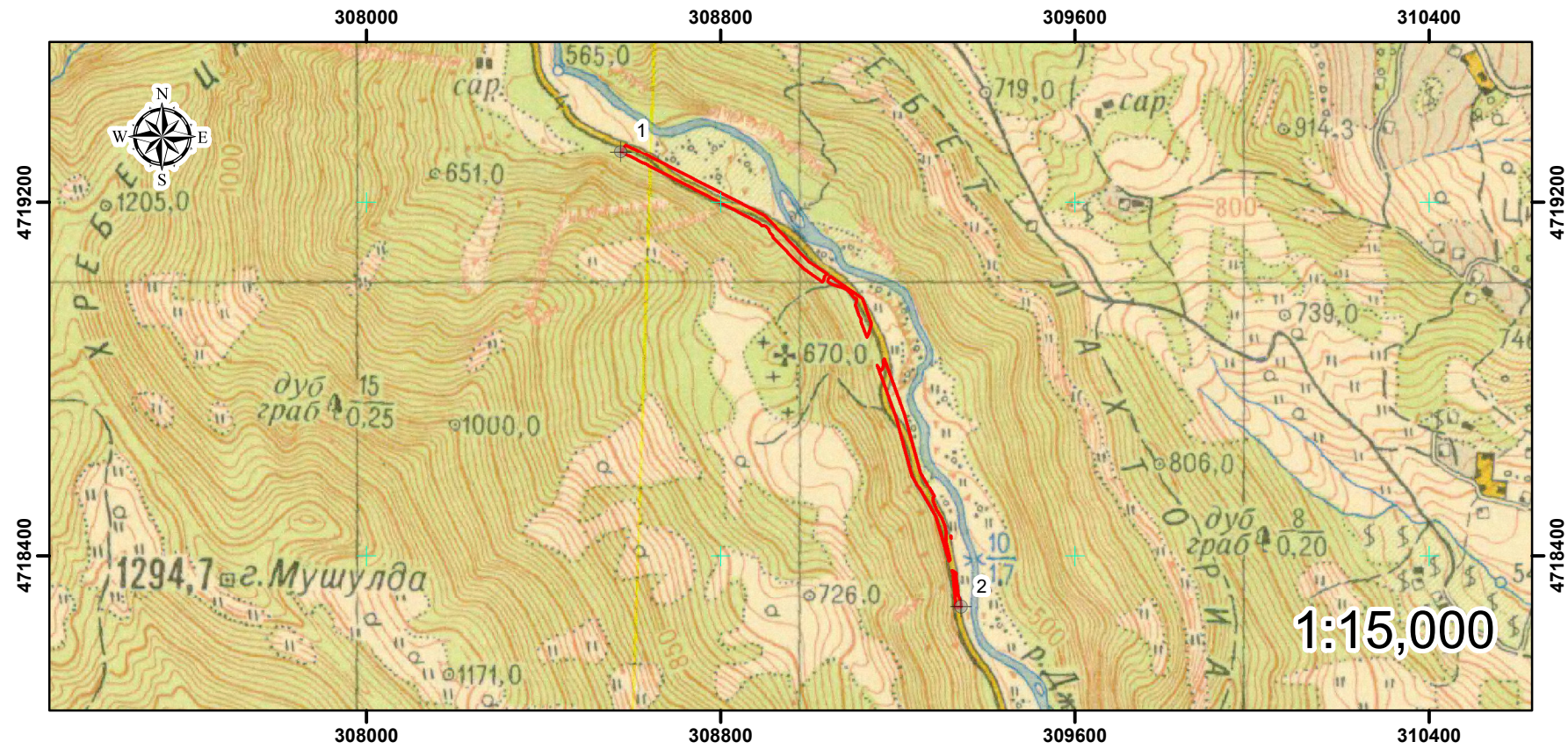
№	ჯიში (სახეობა)	დiameterი (D)	ხეთა რაოდენობა	მოცულობა (V)	შენიშვნა
1	ნაძვი	10	5	0.22	IV - თანრიგი;
2	ნაძვი	12	1	0.06	
3	ნაძვი	14	1	0.1	
4	ნაძვი	16	3	0.41	
5	ნაძვი	18	1	0.18	
6	ნაძვი	20	1	0.23	
7	ნაძვი	24	1	0.36	
<b>ჯამი</b>			<b>13</b>	<b>1.56</b>	
1	რცხილა	8	1	0.02	VII - თანრიგი;
2	რცხილა	16	3	0.27	
3	რცხილა	18	3	0.37	
<b>ჯამი</b>			<b>7</b>	<b>0.66</b>	
1	ჯაგრცხილა	10	2	0.07	VII - თანრიგი;
<b>ჯამი</b>			<b>2</b>	<b>0.07</b>	
<b>სულ</b>			<b>22</b>	<b>2.29</b>	

### ამასთანავე აღირიცხა 8-სმ-ზე ნაკლები დiameterის სხვადასხვა სახეობა:

1	რცხილა	98	ცალი	0.3447	კბმ
2	ჯაგრცხილა	95	ცალი	0.171	კბმ
3	თხმელა	21	ცალი	0.0378	კბმ
4	მაყვალი	510	ცალი	0.102	კბმ
5	თხილი	121	ცალი	0.2178	კბმ
6	ეკალიჭი	957	ცალი	1.7226	კბმ
7	ჩიტავაშლა	97	ცალი	0.0194	კბმ
<b>ჯამი</b>		<b>1899</b>		<b>2.6153</b>	

<b>სულ</b>	<b>1921</b>	<b>4.91</b>	
------------	-------------	-------------	--





# ტყეკაფის აბრისი

ს.ს.ი.პ ეროვნული სატყეო სააგენტო

რაჭა-ლეჩხუმი-ქვემო სვანეთის სატყეო სამსახური

ცაბერის სატყეო უბანი

ქულბაძის სატყეო

კვარტალი: №36

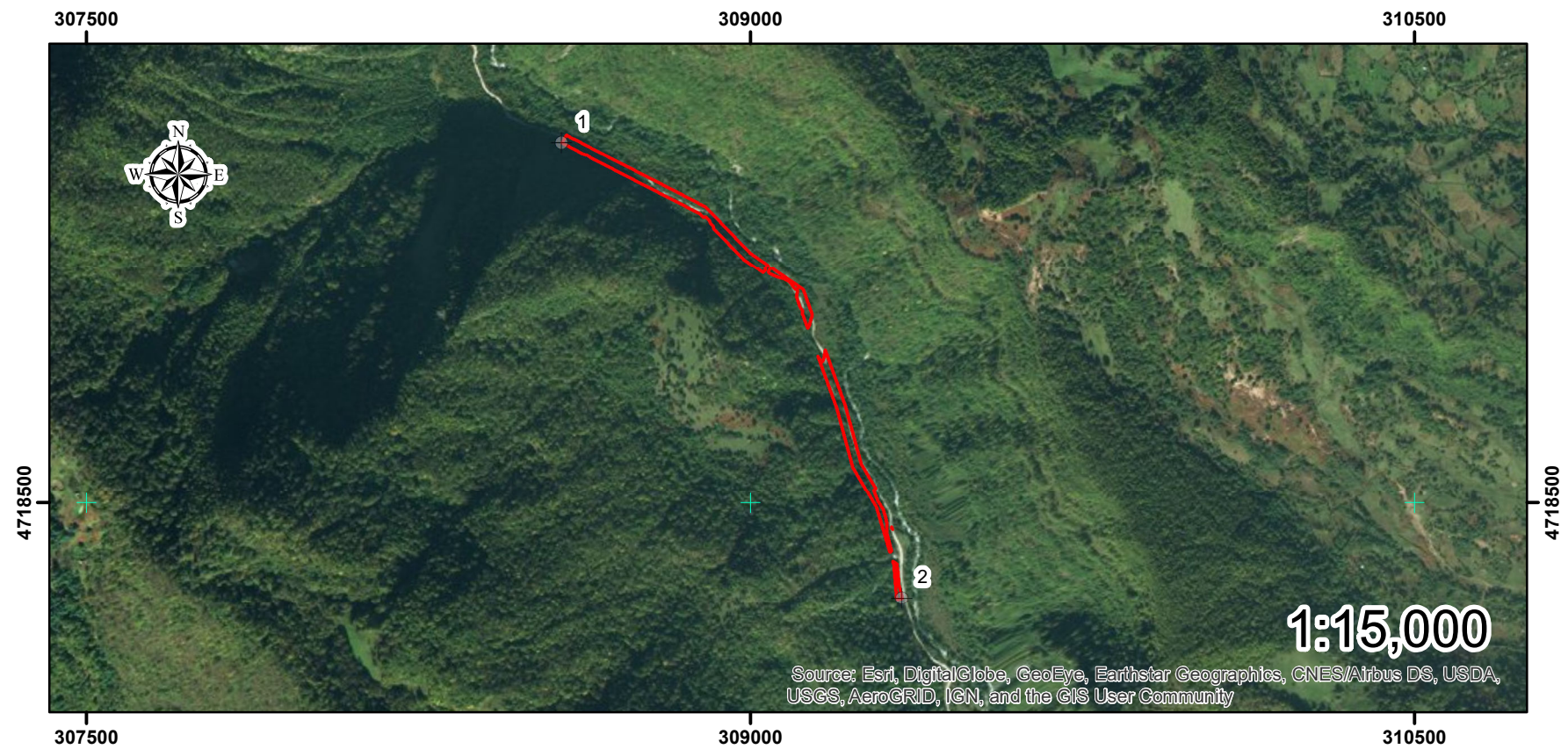
ლიტერი: 1(ნაწ), ჟოფ. საკოლმეურნეო ტყე

## პირობითი ნიშნები

ბასაკაფი უბანი

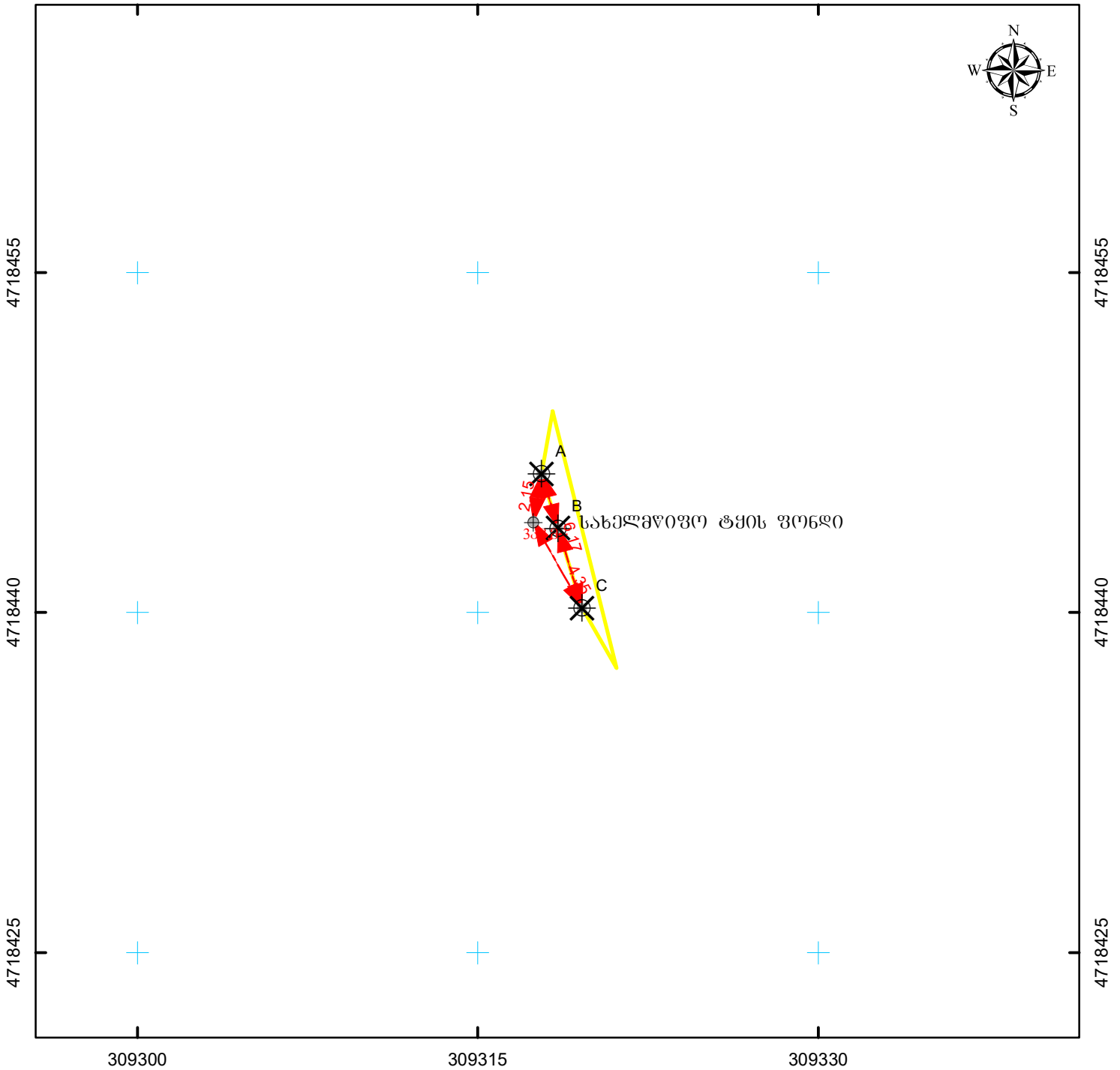


ფართობი: 2.1412 კა



	N	X	Y
⊕	1	308574	4719313
⊕	2	309342	4718284

საკადასტრო აბეგმვითი/აზომვითი ნახაზი



მასშტაბი: 1:250



სახელმწიფო ეროვნული საკოორდინაციო სისტემა WGS\_1984\_UTM\_Zone\_38N

მისამართი: ცაგერის მუნიციპალიტეტი, სოფ. წიფერხის მიმდებარედ	ნაკვეთის ფართობი	<b>3კვ.მ.</b>
ღანიშნულება: არასასოფლო-სამეურნეო	საზღვროვი ნაგებობის ფაქტობრივი სიზრძე:	მეტრი
	საზღვროვი ნაგებობის გეგმარეპროტი სიზრძე:	მეტრი
	საზღვროვი ნაგებობის წერტილოვანი ობიექტი:	ცალი
პირობითი აღნიშვნები: ნაკვეთის ფიქსირებული საზღვარი ნაკვეთის არაფიქსირებული საზღვარი სასაზღვრე წერტილი  მოსასაზღვრე ნაკვეთის ნიშნული საზღვროვი ნაგებობის თანამდგომი წერტილოვანი ობიექტი შენიშნული ნაგებობა, შენიშნული ნიშნული / სართულიანობა მშენებარე ნაგებობა  ღანიშნული ნაგებობა ვალდებულება  საზღვროვი ნაგებობა	<p align="center"><b>ი/მ ნ. ღიკანოვიშვილი</b>                      ძ. თბილისი, ტაყკენტის ქუჩა, №14</p>	
	საკადასტრო აღწერაზე უზღვევამოსილი პირი	წინე ღიკანოვიშვილი
	ღანიშნული პირი	სახელმწიფო
	თარიღი: 7/15/2019	
	შენიშვნა:	

## მერქნული რესურსის აღრიცხვის უწყისი

აღრიცხვის დაწყების თარიღი - 21/07/2019

აღრიცხვის დამთავრების თარიღი - 21/07/2019

მართვის ორგანო - რაჭა-ლეჩხუმი ქვემო სვანეთის

სატყეო უბანი - ცაგერი, სატყეო - ქულბაქი,

ფართობი - 3 კვმ., კვარტალი - 36, ლიტერი - 1, ყოფ. საკოლ. ტყე

დაქანება (გრადუსი) - 7

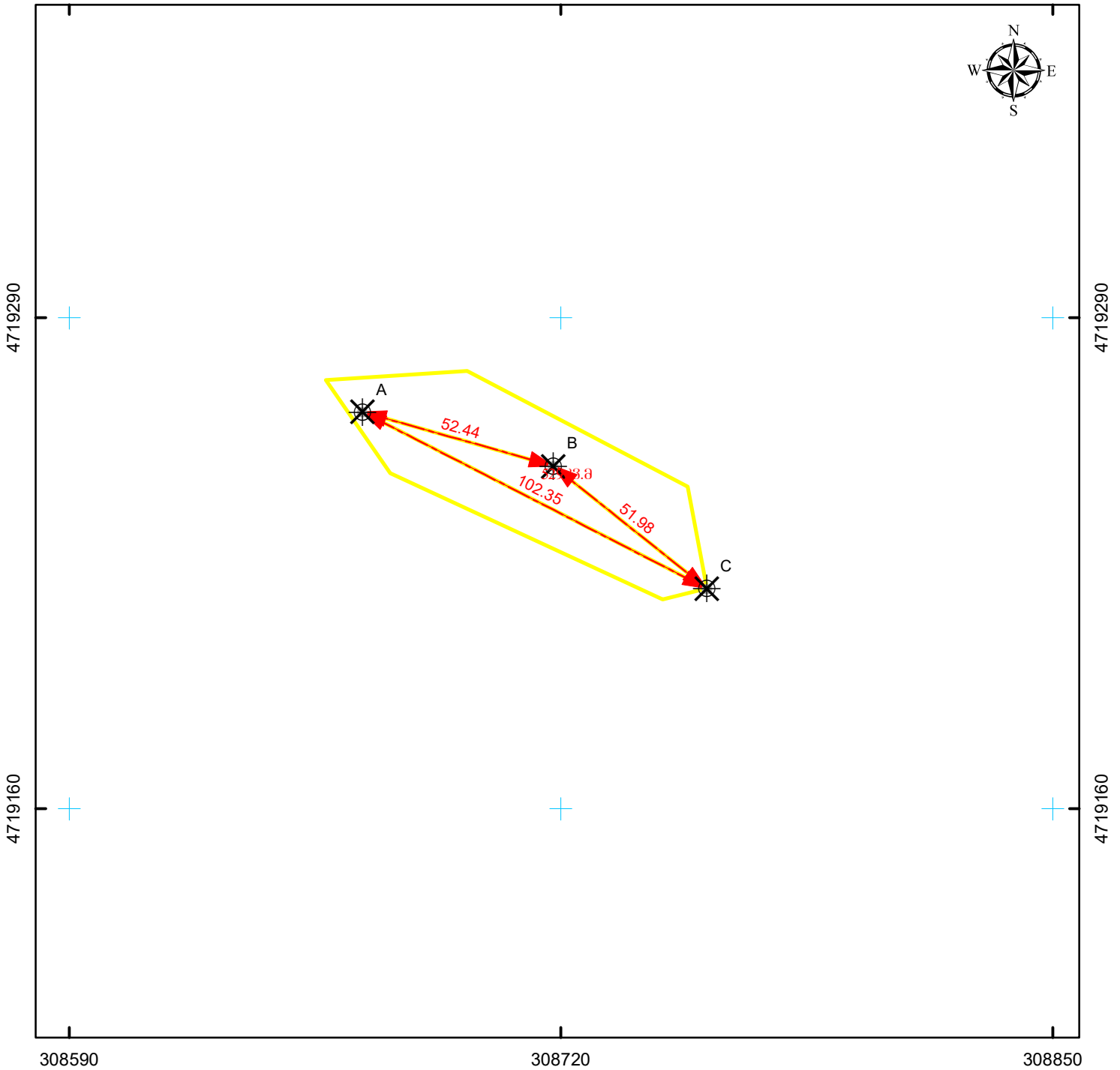
№	ჯიში (სახეობა)	დiameterი (D)	ხეთა რაოდენობა	მოცულობა (V)	შენიშვნა
1					ველობი
	ჯამი				
	სულ				

ამასთანავე აღირიცხა 8-სმ-ზე ნაკლები დiameterის სხვადასხვა სახეობა:

ჯამი			
------	--	--	--

სულ			
-----	--	--	--

# საკადასტრო აბეგვითი/აზომვითი ნახაზი



მასშტაბი: 1:1,500



სახელმწიფო ეროვნული საკოორდინაციო სისტემა WGS\_1984\_UTM\_Zone\_38N

მისამართი: ცაგერის მუნიციპალიტეტი, სოფ. წიფერხის მიმდებარედ	ნაკვეთის ფართობი	<b>529კვ.მ.</b>
დანიშნულება: არასასოფლო-სამეურნეო	საზღვარი ნაგებობის ფაქტობრივი სიზრძე: მძტრი საზღვარი ნაგებობის გეგმარეპიტი სიზრძე: მძტრი საზღვარი ნაგებობის წერტილოვანი ობიექტი: ცალი	
პირობითი აღნიშვნები: ↔ ნაკვეთის ფიქსირებული საზღვარი ↔ ნაკვეთის არაფიქსირებული საზღვარი ⊕ სასაზღვრე წერტილი    ✕ მოსასაზღვრე ნაკვეთის ნიშნული ● საზღვარი ნაგებობის თანამდებრივი წერტილოვანი ობიექტი	<b>ი/მ ნ. დეკანოზიშვილი</b> ძ. თბილისი, ტაშკენტის ქუჩა, №14	
[01/2] შენიშნა-ნაგებობა, შენიშნის ნომერი / სართულიანობა	საკადასტრო აღწერაზე უფლებამოსილი პირი: ნონო დეკანოზიშვილი	
[01/2] მშენებარე ნაგებობა    [01/2] დანგრეული ნაგებობა	დაინტერესებული პირი: სახელმწიფო	
[ ] ვალდებულება    - - - - - საზღვარი ნაგებობა	თარიღი: 7/15/2019	
შენიშვნა:		

## მერქნული რესურსის აღრიცხვის უწყისი

აღრიცხვის დაწყების თარიღი - 21/07/2019

აღრიცხვის დამთავრების თარიღი - 21/07/2019

მართვის ორგანო - რაჭა-ლეჩხუმი ქვემო სვანეთი

სატყეო უბანი - ცაგერი, სატყეო - ქულბაქი,

ფართობი - 529 კვმ., კვარტალი - 36, ლიტერი - 1, ყოფილი საკოლმეურნეო ტყე

დაქანება (გრადუსი) - 5

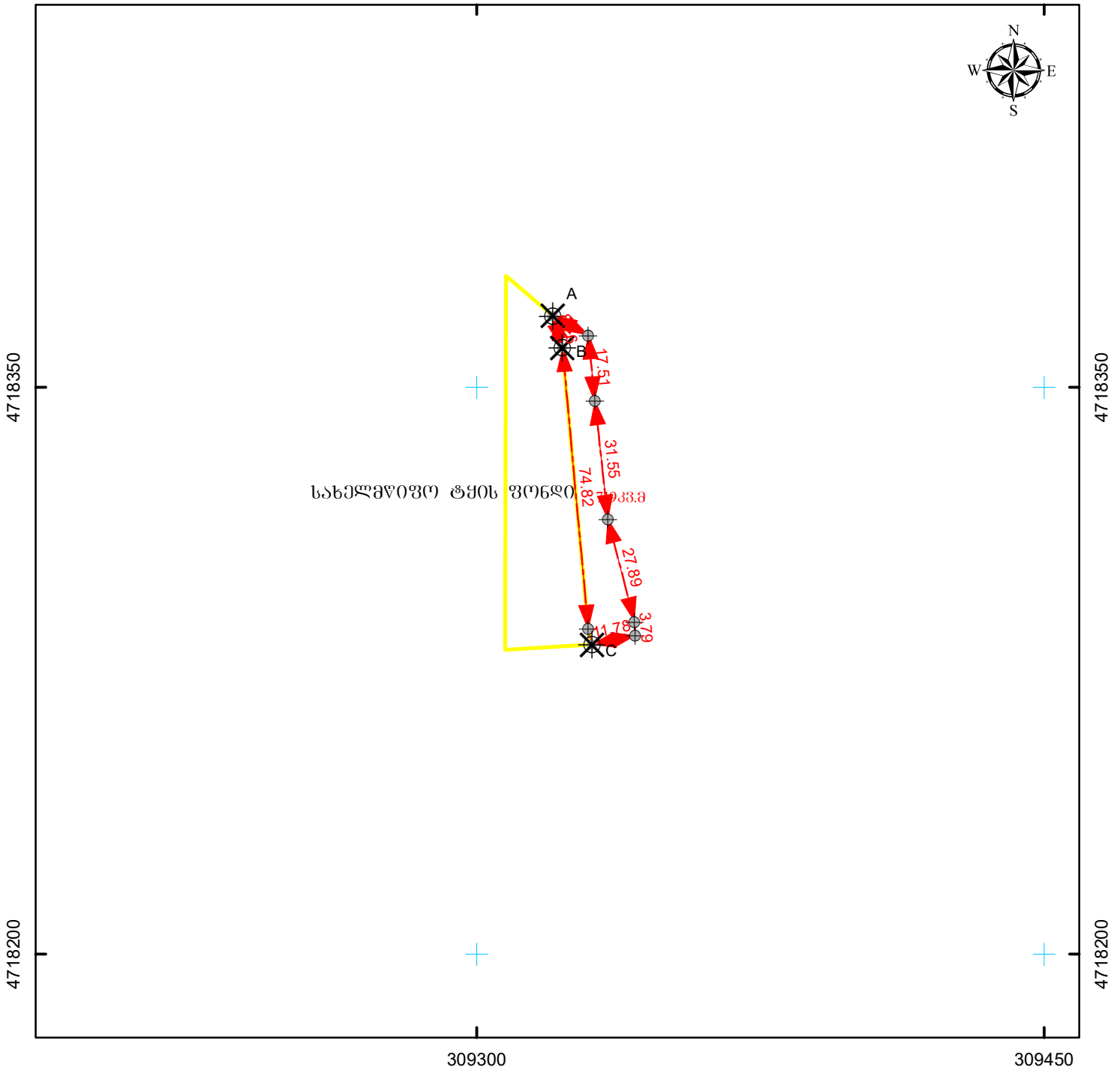
№	ჯიში (სახეობა)	დიამეტრი (D)	ხეთა რაოდენობა	მოცულობა (V)	შენიშვნა
1	ბზა	10	7	0.24	V - თანრიგი; (წთ. ნუსხა); ზეხმელი
<b>ჯამი</b>			<b>7</b>	<b>0.24</b>	
1	რცხილა	28	1	0.33	VII - თანრიგი;
<b>ჯამი</b>			<b>1</b>	<b>0.33</b>	
<b>სულ</b>			<b>8</b>	<b>0.57</b>	

### ამასთანავე აღრიცხა 8-სმ-ზე ნაკლები დიამეტრის სხვადასხვა სახეობა:

1	ბზა (წთ. ნუსხა) ზეხმელი	41	ცალი	0.0082	კბმ
2	რცხილა	18	ცალი	0.0324	კბმ
3	ჯაგრცხილა	55	ცალი	0.3795	კბმ
4	მაყვალი	150	ცალი	0.03	კბმ
5	თხილი	75	ცალი	0.135	კბმ
6	ეკალიჭი	210	ცალი	0.378	კბმ
7	ჩიტავაშლა	40	ცალი	0.008	კბმ
<b>ჯამი</b>		<b>589</b>		<b>0.9711</b>	

<b>სულ</b>	<b>597</b>	<b>1.54</b>	
------------	------------	-------------	--

# საკადასტრო აბეგვითი/აზომვითი ნახაზი



მასშტაბი: 1:1,500



სახელმწიფო ერთეული საკოორდინატო სისტემა WGS\_1984\_UTM\_Zone\_38N

მისამართი: ცაგერის მუნიციპალიტეტი, სოფ. წიფერხის მიმდებარედ	ნაკვეთის ფართობი	<b>71933.8</b>
ღანიშნულეზა: არასასოფლო-სამეურნეო	საზღვრები ნაგებობის ფაქტობრივი სიზრძე: მეტრი საზღვრები ნაგებობის გეგმარეპროტი სიზრძე: მეტრი საზღვრები ნაგებობის ვერტიკალური ობიექტი: ცალი	
პირობითი აღნიშვნები: ↔ ნაკვეთის ფიქსირებული საზღვარი ↔ ნაკვეთის არაფიქსირებული საზღვარი ⊕ სასაზღვრე ვერტიკალი    ✕ მოსასაზღვრე ნაკვეთის ნიშნული ● საზღვრები ნაგებობის თანამდებო ვერტიკალური ობიექტი	<b>ი/მ ნ. ღეკანოზიშვილი</b> ძ. თბილისი, ტაშკენტის ქუჩა, №14	
[01/2] შენიშნული ნაგებობა, შენიშნული ნიშნული / სართულიანობა	საკადასტრო აღწერაზე უზღვევამოსილი პირი	ნონო ღეკანოზიშვილი
[01/2] მშენებარე ნაგებობა    [01/2] ღანბრებული ნაგებობა	ღანბრებული პირი	სახელმწიფო
[ ] ვალდებულება    + + + საზღვრები ნაგებობა	თარიღი: 7/15/2019	
შენიშნული:		

## მერქნული რესურსის აღრიცხვის უწყისი

აღრიცხვის დაწყების თარიღი - 22/07/2019

აღრიცხვის დამთავრების თარიღი - 22/07/2019

მართვის ორგანო - რაჭა-ლეჩხუმი ქვემო სვანეთის

სატყეო უბანი - ცაგერი, სატყეო - ქულბაქი,

ფართობი - 719 კვმ., კვარტალი - 36, ლიტერი - 1, ყოფ. საკოლ. ტყე

დაქანება (გრადუსი) - 5

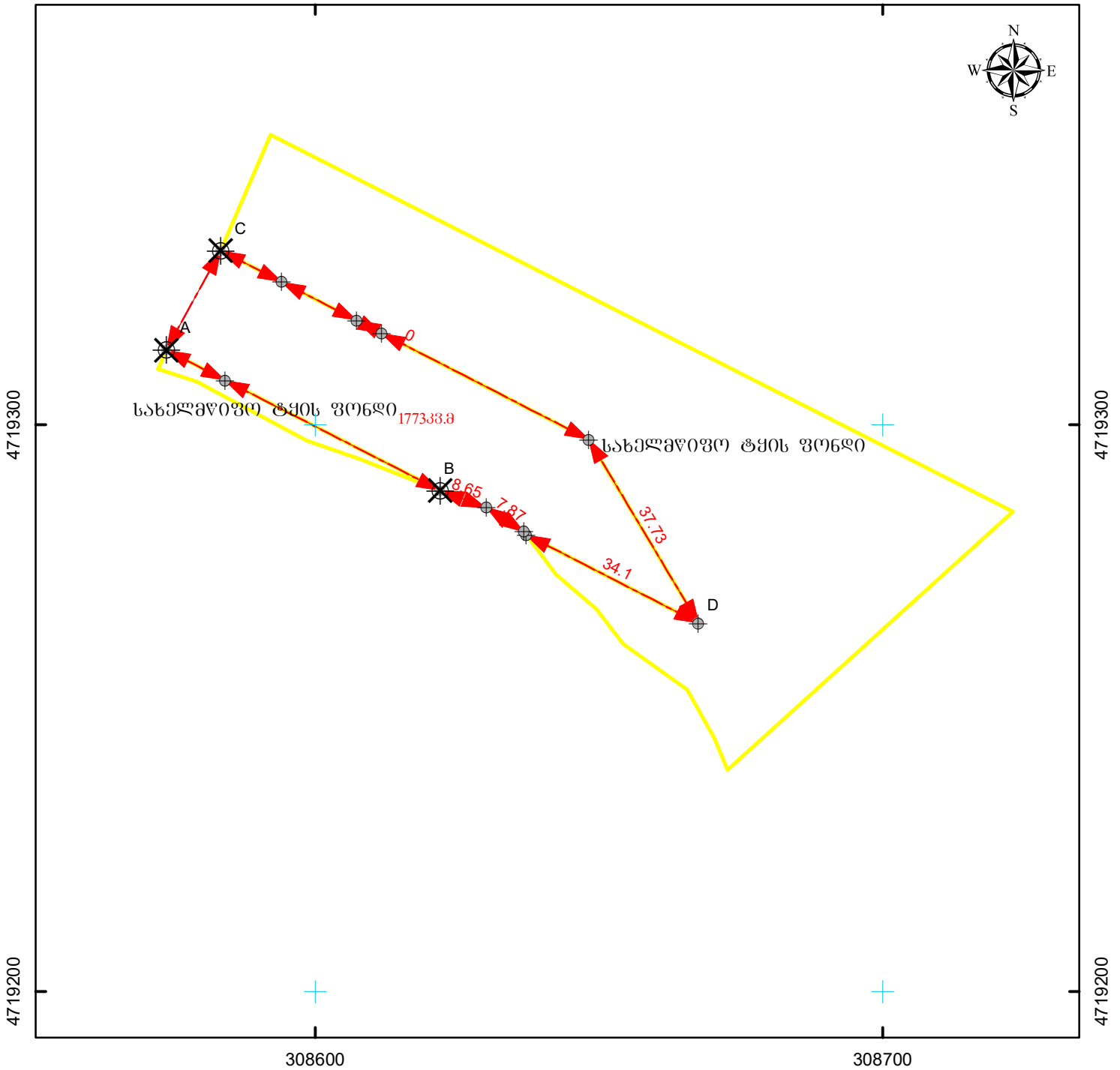
№	ჯიში (სახეობა)	დiameterი (D)	ხეთა რაოდენობა	მოცულობა (V)	შენიშვნა
1	თხმელა	12	1	0.06	IV - თანრიგი;
2	თხმელა	20	1	0.21	
3	თხმელა	24	1	0.31	
<b>ჯამი</b>			<b>3</b>	<b>0.58</b>	
1	ივანი	8	2	0.04	III - თანრიგი;
2	ივანი	10	1	0.03	
3	ივანი	16	1	0.11	
<b>ჯამი</b>			<b>4</b>	<b>0.18</b>	
1	ჯაგრცხილა	8	1	0.02	VII - თანრიგი;
2	ჯაგრცხილა	16	1	0.09	
<b>ჯამი</b>			<b>2</b>	<b>0.11</b>	
<b>სულ</b>			<b>9</b>	<b>0.87</b>	

### ამასთანავე აღრიცხა 8-სმ-ზე ნაკლები დiameterის სხვადასხვა სახეობა:

1	ბზა (წთ. ნუსხა) ზეხმელი	60	ცალი	0.012	კმ
2	ივანი	15	ცალი	0.003	კმ
3	ნეკერჩხალი	5	ცალი	0.001	კმ
4	ჯაგრცხილა	45	ცალი	0.009	კმ
5	თხმელა	38	ცალი	0.0076	კმ
6	კუნელი	5	ცალი	0.001	კმ
7	თხილი	190	ცალი	0.038	კმ
8	ეკალიჭი	300	ცალი	0.06	კმ
9	შინდანწლა	11	ცალი	0.0022	კმ
10	ჩიტავაშლა	22	ცალი	0.0044	კმ
<b>ჯამი</b>		<b>691</b>		<b>0.1382</b>	

<b>სულ</b>	<b>700</b>	<b>1.01</b>			
------------	------------	-------------	--	--	--

საკადასტრო აბეგვითი/აზომვითი ნახაზი



მასშტაბი: 1:1,000



სახელმწიფო ეროვნული საკოორდინატო სისტემა WGS\_1984\_UTM\_Zone\_38N

მისამართი: ცაგერის მუნიციპალიტეტი, სოფ. წიფერხის მიმდებარედ	ნაკვეთის ფართობი	<b>177333.8.</b>
ღანიშნულება: არასასოფლო-სამეურნეო	სახორბლო ნაგებობის ფაქტობრივი სიზრძე:	მეტრი
	სახორბლო ნაგებობის გეგმარეპიტი სიზრძე:	მეტრი
	სახორბლო ნაგებობის წერტილოვანი ობიექტი:	ცალი
პირობითი აღნიშვნები: ნაკვეთის ფიქსირებული საზღვარი ნაკვეთის არაფიქსირებული საზღვარი სასაზღვრე წერტილი  მოსასაზღვრე ნაკვეთის ნიშნული სახორბლო ნაგებობის თანმდევი წერტილოვანი ობიექტი შენობა-ნაგებობა, შენობის ნომერი / სართულიანობა მშენებარე ნაგებობა  ღანბრული ნაგებობა ვალდებულება  სახორბლო ნაგებობა	<p align="center"><b>ი/მ ნ. ღეკანოზიშვილი</b>                      ძ. თბილისი, ტაყაქანტის ქუჩა, №14</p>	
	საკადასტრო აღწერაზე უზღვევამოსილი პირი	ნონო ღეკანოზიშვილი
	ღაინტერესებული პირი	სახელმწიფო
	თარიღი: 7/15/2019	
	შენიშვნა:	



## მერქნული რესურსის აღრიცხვის უწყისი

აღრიცხვის დაწყების თარიღი - 21/07/2019

აღრიცხვის დამთავრების თარიღი - 21/07/2019

მართვის ორგანო - რაჭა-ლეჩხუმი ქვემო სვანეთი

სატყეო უბანი - ცაგერი, სატყეო - ქულბაქი,

ფართობი - 1773 კვმ., კვარტალი - 36, ლიტერი - 1, ყოფილი საკოლმეურნეო ტყე

დაქანება (გრადუსი) - 7

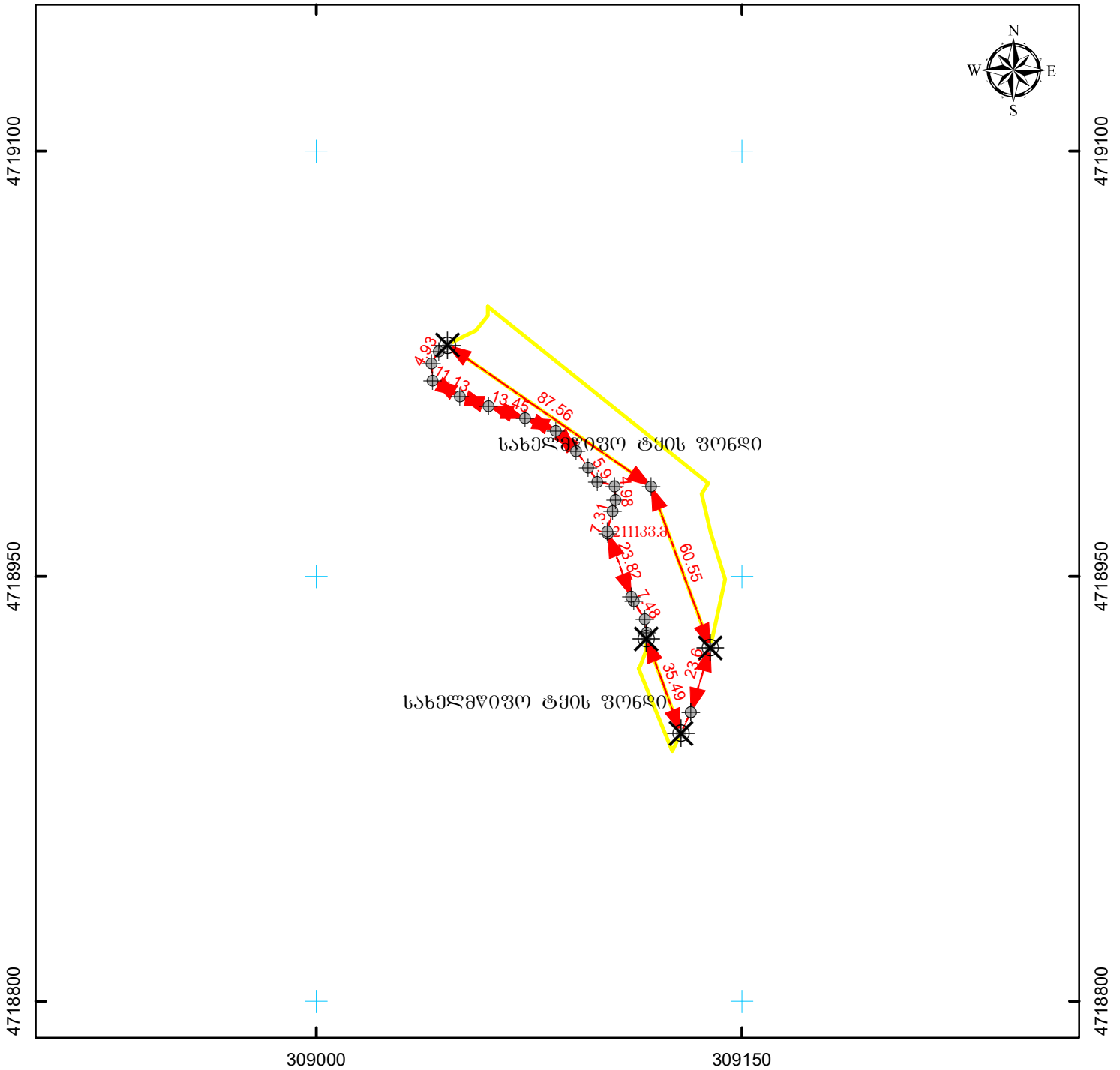
№	ჯიში (სახეობა)	დiameterი (D)	ხეთა რაოდენობა	მოცულობა (V)	შენიშვნა
1	ბზა	8	3	0.07	V - თანრიგი; (წთ. ნუსხა); ზეხმელი
2	ბზა	10	3	0.1	
<b>ჯამი</b>			<b>6</b>	<b>0.17</b>	
1	თხილი	8	3	0.03	V - თანრიგი;
<b>ჯამი</b>			<b>3</b>	<b>0.03</b>	
1	რცხილა	16	2	0.18	VII - თანრიგი;
2	რცხილა	24	1	0.23	
<b>ჯამი</b>			<b>3</b>	<b>0.41</b>	
<b>სულ</b>			<b>12</b>	<b>0.61</b>	

### ამასთანავე აღრიცხა 8-სმ-ზე ნაკლები დiameterის სხვადასხვა სახეობა:

1	ბზა (წთ. ნუსხა) ზეხმელი	81	ცალი	0.1458	კბმ
2	რცხილა	10	ცალი	0.069	კბმ
3	ჯაგრცხილა	190	ცალი	0.342	კბმ
4	კუნელი	15	ცალი	0.027	კბმ
5	მაყვალი	315	ცალი	0.063	კბმ
6	თხილი	155	ცალი	0.279	კბმ
7	ეკალიჭი	430	ცალი	0.774	კბმ
8	შინდანწლა	16	ცალი	0.0288	კბმ
9	ჩიტავაშლა	60	ცალი	0.108	კბმ
<b>ჯამი</b>		<b>1272</b>		<b>1.8366</b>	

<b>სულ</b>	<b>1284</b>	<b>2.45</b>	
------------	-------------	-------------	--

# საკადასტრო აბეგვითი/აზომვითი ნახაზი



მასშტაბი: 1:2,000



სახელმწიფო ეროვნული საკოორდინაციო სისტემა WGS\_1984\_UTM\_Zone\_38N

მისამართი: ცაგერის მუნიციპალიტეტი, სოფ. წიფერხის მიმდებარედ დანიშნულება: არასასოფლო-სამეურნეო	ნაკვეთის ფართობი <span style="float: right; color: red; font-weight: bold;">211133.8</span>
პირობითი აღნიშვნები: ↔ ნაკვეთის ფიქსირებული საზღვარი ↔ ნაკვეთის არაფიქსირებული საზღვარი ⊕ სასაზღვრე წერტილი    ✕ მოსასაზღვრე ნაკვეთის ნიშნული ● საზღვარი ნაგებობის თანამდებო წერტილოვანი ობიექტი	საზღვარი ნაგებობის ფაქტობრივი სიგრძე:    მეტრი საზღვარი ნაგებობის გეგმარეპრობირ სიგრძე:    მეტრი საზღვარი ნაგებობის წერტილოვანი ობიექტი:    ცალი
01 / 2 შენობა-ნაგებობა, შენობის ნომერი / სართულიანობა 01 / 2 მშენებარე ნაგებობა    01 / 2 დანგრეული ნაგებობა □ ვალდებულება    + + + საზღვარი ნაგებობა	ი/მ ნ. დეკანოზიშვილი ძ. თბილისი, ტაშკენტის ქუჩა, №14
	საკადასტრო აღწერაზე უფლებამოსილი პირი    ნონო დეკანოზიშვილი
	დაინტერესებული პირი    სახელმწიფო
	თარიღი: 7/15/2019
	შენიშვნა:

## მერქნული რესურსის აღრიცხვის უწყისი

აღრიცხვის დაწყების თარიღი - 21/07/2019

აღრიცხვის დამთავრების თარიღი - 21/07/2019

მართვის ორგანო - რაჭა-ლეჩხუმი ქვემო სვანეთის

სატყეო უბანი - ცაგერი, სატყეო - ქულბაქი,

ფართობი - 2111 კვმ., კვარტალი - 36, ლიტერი - 1, ყოფ. საკოლ. ტყე

დაქანება (გრადუსი) - 10

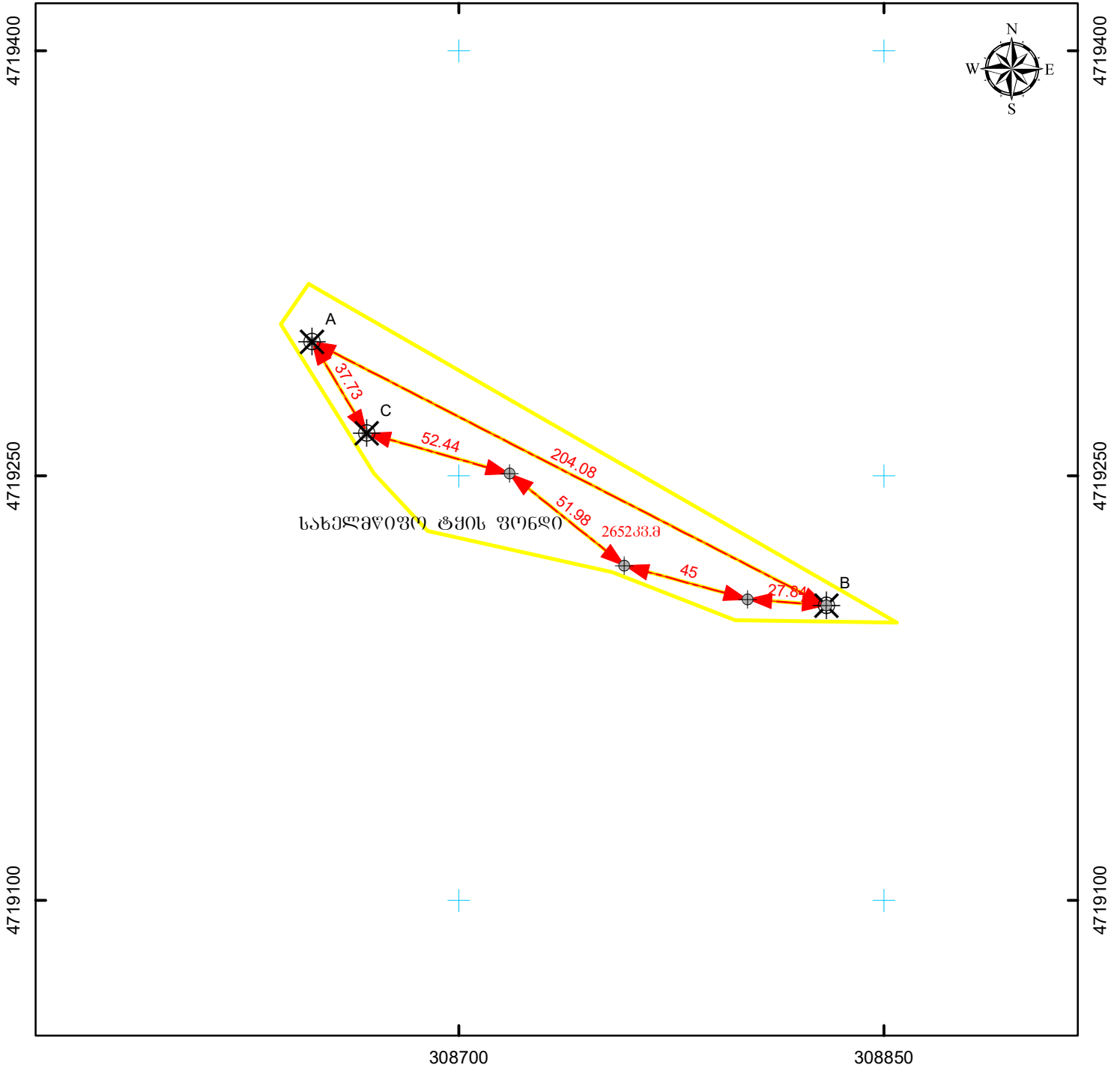
№	ჯიში (სახეობა)	დiameterი (D)	ხეთა რაოდენობა	მოცულობა (V)	შენიშვნა
1	ბალი	28	1	0.47	III - თანრიგი;
<b>ჯამი</b>			<b>1</b>	<b>0.47</b>	
1	თხმელა	10	1	0.04	IV - თანრიგი;
2	თხმელა	14	2	0.18	
3	თხმელა	16	1	0.12	
4	თხმელა	18	2	0.34	
<b>ჯამი</b>			<b>6</b>	<b>0.68</b>	
<b>სულ</b>			<b>7</b>	<b>1.15</b>	

### ამასთანავე აღრიცხა 8-სმ-ზე ნაკლები დiameterის სხვადასხვა სახეობა:

1	ბზა (წთ. ნუსხა) ზეხმელი	102	ცალი	0.1836	კბმ
2	ჯაგრცხილა	101	ცალი	0.4011	კბმ
3	ევკალიპტი	480	ცალი	0.096	კბმ
4	მაყვალი	104	ცალი	0.0208	კბმ
5	თრიმლი	155	ცალი	0.4575	კბმ
6	ჩიტავაშლა	80	ცალი	0.016	კბმ
<b>ჯამი</b>		<b>1022</b>		<b>1.175</b>	

<b>სულ</b>	<b>1029</b>	<b>2.33</b>			
------------	-------------	-------------	--	--	--

საკადასტრო აბეგვითი/აზომვითი ნახაზი



მასშტაბი: 1:2,000



სახელმწიფო ეროვნული საკადასტრო სისტემა WGS\_1984\_UTM\_Zone\_38N

მისამართი: ცაგერის მუნიციპალიტეტი, სოფ. წიფურხის მიმდებარედ	ნაკვეთის ფართობი	<b>2652.33.8.</b>
ღანიშნულება: არასასოფლო-სამეურნეო	სახურბო ნაგებობის ფაქტობრივი სიბრძნე:	მეტრი
	სახურბო ნაგებობის გეგმარეპიტი სიბრძნე:	მეტრი
	სახურბო ნაგებობის წერტილოვანი ობიექტი:	ცალი
პირობითი აღნიშვნები: ↔ ნაკვეთის ფიქსირებული საზღვარი ↔ ნაკვეთის არაფიქსირებული საზღვარი ⊕ სასაზღვრე წერტილი    ✕ მოსასაზღვრე ნაკვეთის ნიშნული ● სახურბო ნაგებობის თანმდები წერტილოვანი ობიექტი [01/2] შენიშნული ნაგებობა, შენიშნული ნიშნული / სართულიანობა [01/2] მშენებარე ნაგებობა    [01/2] ღანბრული ნაგებობა [ ] ვალდებულება    - - - - - სახურბო ნაგებობა	ი/მ ნ. ღეკანოზიშვილი ძ. თბილისი, ტაშკენტის ქუჩა, №14	
	საკადასტრო აღწერაზე უზღვევამოსილი პირი	6060 ღეკანოზიშვილი
	ღაინტერესებული პირი	სახელმწიფო
	თარიღი: 7/15/2019	
	შენიშვნა:	

## მერქნული რესურსის აღრიცხვის უწყისი

აღრიცხვის დაწყების თარიღი - 21/07/2019

აღრიცხვის დამთავრების თარიღი - 21/07/2019

მართვის ორგანო - რაჭა-ლეჩხუმი ქვემო სვანეთი

სატყეო უბანი - ცაგერი, სატყეო - ქულბაქი,

ფართობი - 2652 კვმ., კვარტალი - 36, ლიტერი - 1, ყოფილი საკოლმეურნეო ტყე

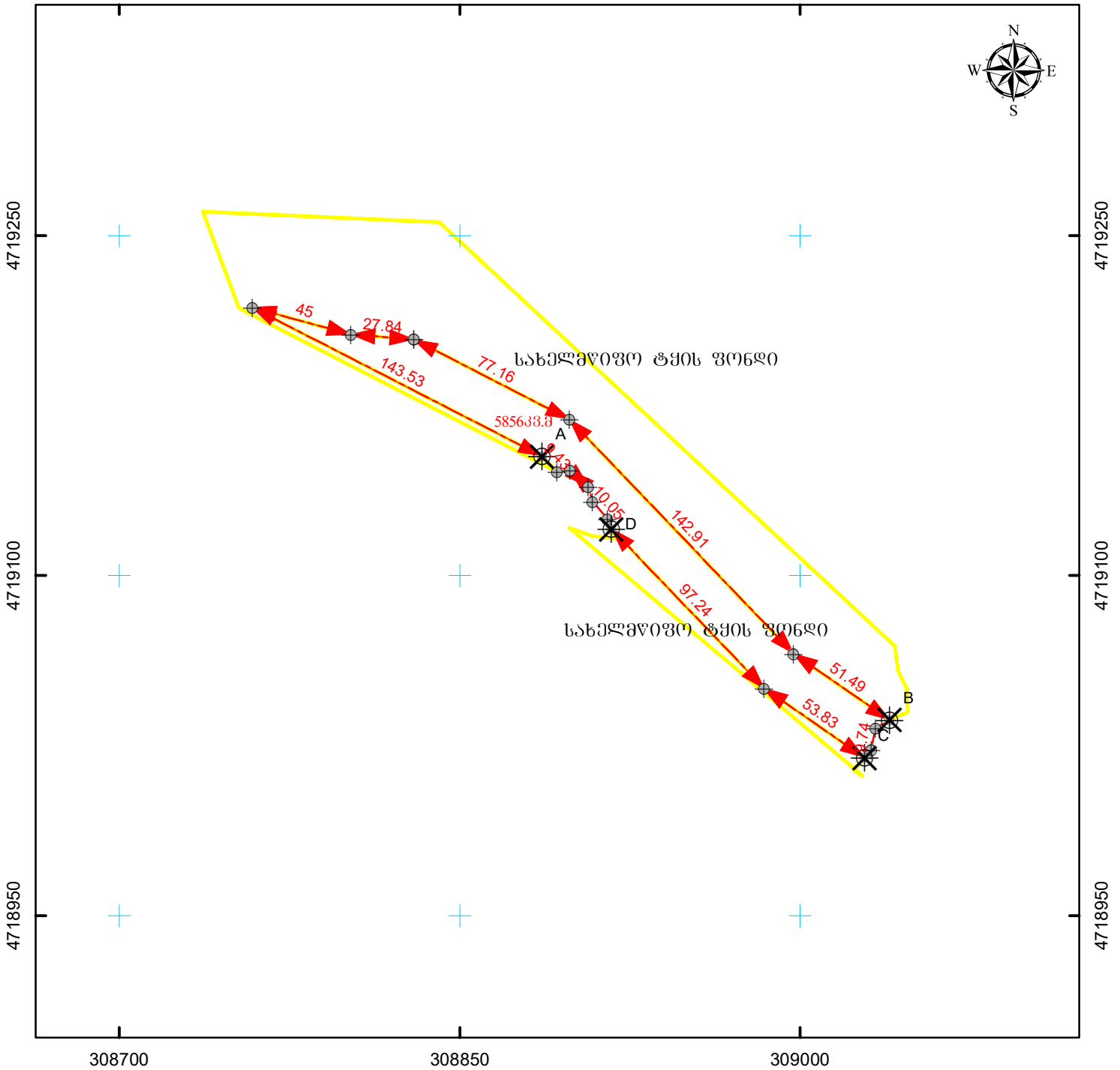
დაქანება (გრადუსი) - 7

№	ჯიში (სახეობა)	დiameterი (D)	ხეთა რაოდენობა	მოცულობა (V)	შენიშვნა
1	ბზა	8	3	0.07	V - თანრიგი; (წთ. ნუსხა); ზეხმელი
2	ბზა	10	5	0.17	
<b>ჯამი</b>			<b>8</b>	<b>0.24</b>	
1	რცხილა	12	3	0.14	VII - თანრიგი;
2	რცხილა	16	2	0.18	
3	რცხილა	24	1	0.23	
<b>ჯამი</b>			<b>6</b>	<b>0.55</b>	
1	ცაცხვი	40	1	1.05	IV - თანრიგი;
<b>ჯამი</b>			<b>1</b>	<b>1.05</b>	
1	ჯაგრცხილა	8	2	0.04	VII - თანრიგი;
<b>ჯამი</b>			<b>2</b>	<b>0.04</b>	
<b>სულ</b>			<b>17</b>	<b>1.88</b>	

### ამასთანავე აღრიცხა 8-სმ-ზე ნაკლები დiameterის სხვადასხვა სახეობა:

1	ბზა (წთ. ნუსხა) ზეხმელი	160	ცალი	0.288	კბმ
2	რცხილა	21	ცალი	0.0378	კბმ
3	ჯაგრცხილა	380	ცალი	0.684	კბმ
4	ევკალიპტი	845	ცალი	1.521	კბმ
5	კუნელი	13	ცალი	0.0234	კბმ
6	მაყვალი	620	ცალი	0.124	კბმ
7	თხილი	315	ცალი	2.1735	კბმ
8	შინდანწლა	17	ცალი	0.0306	კბმ
9	ჩიტავაშლა	170	ცალი	0.306	კბმ
<b>ჯამი</b>		<b>2541</b>		<b>5.1883</b>	
<b>სულ</b>		<b>2558</b>		<b>7.07</b>	

საკადასტრო აბეგვითი/აზომვითი ნახაზი



მასშტაბი: 1:2,500



სახელმწიფო პროექტული საკოორდინატო სისტემა WGS\_1984\_UTM\_Zone\_38N

მისამართი: ცაგერის მუნიციპალიტეტი, სოფ. წიფერხის მიმდებარედ	ნაკვეთის ფართობი	<b>58563.8.</b>
ღანიშნულება: არასასოფლო-სამეურნეო	სახორბო ნაგებობის ფაქტობრივი სიზრძე:	მეტრი
	სახორბო ნაგებობის გეგმარეპიტი სიზრძე:	მეტრი
	სახორბო ნაგებობის წერტილოვანი ობიექტი:	ცალი
პირობითი აღნიშვნები: ↔ ნაკვეთის ღმირეზული საზღვარი ↔ ნაკვეთის არაღმირეზული საზღვარი ⊕ სასაზღვრე წერტილი    ✕ მოსაზღვრე ნაკვეთის ნიშნული ● სახორბო ნაგებობის თანმდევი წერტილოვანი ობიექტი 01 / 2 შენიშნული ნაგებობა, შენიშნული ნიშნული / სართულიანობა 01 / 2 მშენებარე ნაგებობა    01 / 2 ღანბრული ნაგებობა □ კალდებულება    + + + სახორბო ნაგებობა	ი/მ ნ. ღეკანოზიშვილი ძ. თბილისი, ტაშკენტის ქუჩა, №14	
	საკადასტრო აღწერაზე უზღვევამოსილი პირი	ნონო ღეკანოზიშვილი
	ღანბრულნიშნული პირი	სახელმწიფო
	თარიღი: 7/15/2019	
	შენიშვნა:	

## მერქნული რესურსის აღრიცხვის უწყისი

აღრიცხვის დაწყების თარიღი - 21/07/2019

აღრიცხვის დამთავრების თარიღი - 21/07/2019

მართვის ორგანო - რაჭა-ლეჩხუმი ქვემო სვანეთი

სატყეო უბანი - ცაგერი, სატყეო - ქულბაქი,

ფართობი - 5856 კვმ., კვარტალი - 36, ლიტერი - 1, ყოფ. საკ ტყე

დაქანება (გრადუსი) - 5

№	ჯიში (სახეობა)	დiameterი (D)	ხეო რაოდენობა	მოცულობა (V)	შენიშვნა
1	ბზა	8	7	0.15	V - თანრიგი; (წო. ნუსხა); ზეხმელი
2	ბზა	10	10	0.34	
3	ბზა	20	5	0.89	
<b>ჯამი</b>			<b>22</b>	<b>1.38</b>	
1	თხილი	8	10	0.11	V - თანრიგი;
2	თხილი	10	3	0.04	
3	თხილი	16	7	0.39	
4	თხილი	20	1	0.1	
<b>ჯამი</b>			<b>21</b>	<b>0.64</b>	
1	კუნელი	12	3	0.07	V - თანრიგი;
2	კუნელი	16	2	0.11	
3	კუნელი	28	1	0.22	
<b>ჯამი</b>			<b>6</b>	<b>0.4</b>	
1	პანტა	24	1	0.32	III - თანრიგი;
2	პანტა	32	1	0.62	
<b>ჯამი</b>			<b>2</b>	<b>0.94</b>	
1	რცხილა	8	2	0.04	VII - თანრიგი;
2	რცხილა	20	1	0.15	
<b>ჯამი</b>			<b>3</b>	<b>0.19</b>	
1	ცაცხვი	18	1	0.18	IV - თანრიგი;
2	ცაცხვი	24	1	0.35	
<b>ჯამი</b>			<b>2</b>	<b>0.53</b>	
1	ჯაგრცხილა	8	3	0.07	VII - თანრიგი;
2	ჯაგრცხილა	18	1	0.12	
<b>ჯამი</b>			<b>4</b>	<b>0.19</b>	
<b>სულ</b>			<b>60</b>	<b>4.27</b>	

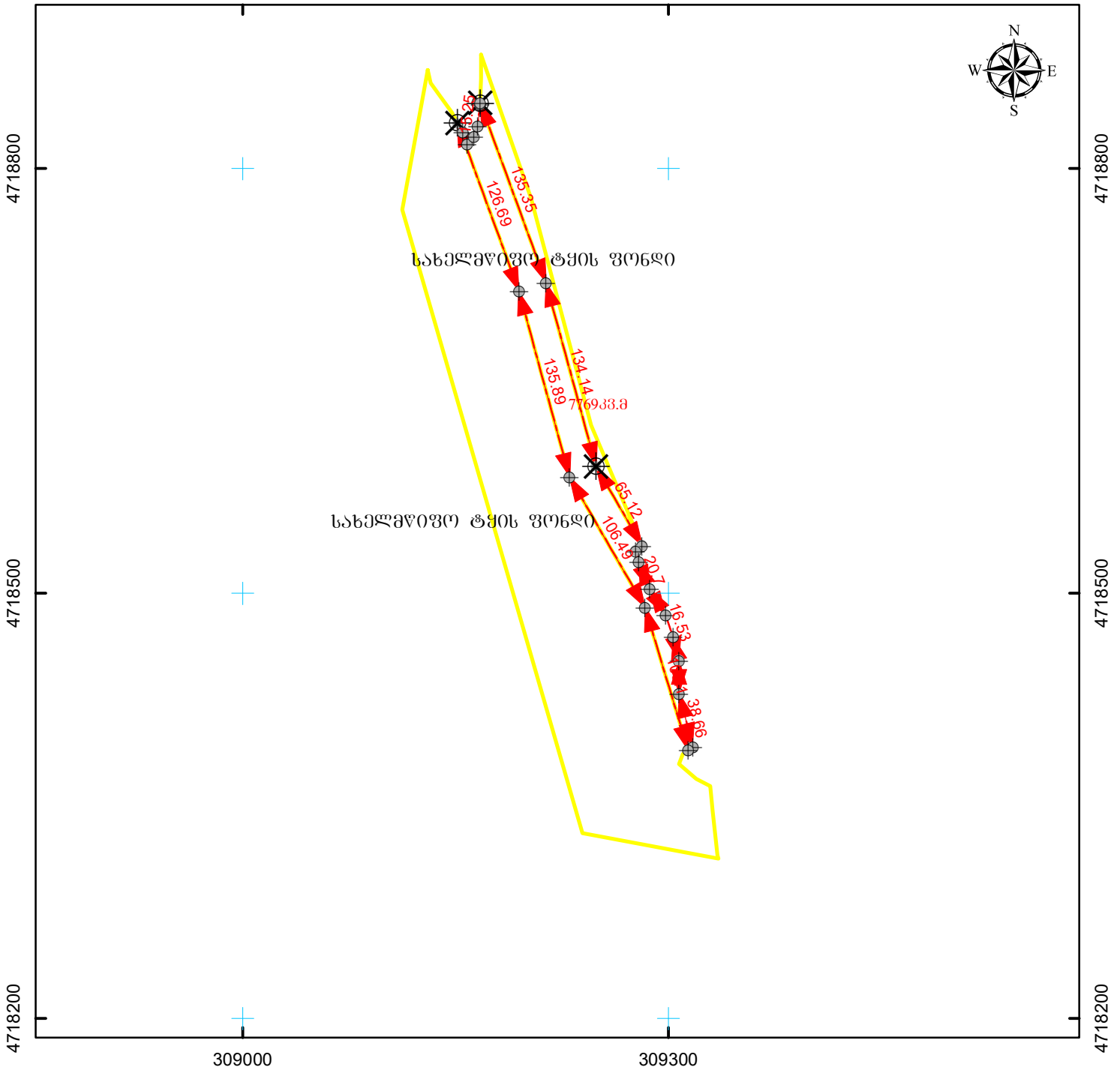
### ამასთანავე აღრიცხა 8-სმ-ზე ნაკლები დiameterის სხვადასხვა სახეობა:

1	რცხილა	45	ცალი	0.3105	კმმ
2	ჯაგრცხილა	580	ცალი	1.044	კმმ
3	კუნელი	41	ცალი	0.0738	კმმ
4	მაყვალი	1200	ცალი	0.24	კმმ
5	თხილი	645	ცალი	1.161	კმმ
6	ეკალიჭი	1720	ცალი	0.344	კმმ
7	შინდანწლა	40	ცალი	0.072	კმმ

8	ჩიტავაშლა	402	ცალი	0.0804	კმ
ჯამი		4673		3.3257	
სულ		4733		7.6	



# საკადასტრო აბეგვითი/ასომვითი ნახაზი



მასშტაბი: 1:4,000



სახელმწიფო ეროვნული საკოორდინაციო სისტემა WGS\_1984\_UTM\_Zone\_38N

მისამართი: ცაგერის მუნიციპალიტეტი, სოფ. წიფერხის მიმდებარედ დანიშნულება: არასასოფლო-სამეურნეო	ნაკვეთის ფართობი <span style="float: right; color: red; font-weight: bold;">7769კვ.მ.</span>
პირობითი აღნიშვნები: ↔ ნაკვეთის ფიქსირებული საზღვარი ↔ ნაკვეთის არაფიქსირებული საზღვარი ⊕ სასაზღვრე წერტილი    ✕ მოსასაზღვრე ნაკვეთის ნიშნული ● საზღვრის ნაგებობის თანამდებრივი წერტილოვანი ობიექტი	საზღვრის ნაგებობის ფაქტობრივი სიზრძე: მმტრი საზღვრის ნაგებობის გეგმარეპრობითი სიზრძე: მმტრი საზღვრის ნაგებობის წერტილოვანი ობიექტი: ცალი
01 / 2 შენობა-ნაგებობა, შენობის ნომერი / სართულიანობა 01 / 2 მშენებარე ნაგებობა    01 / 2 დანგრეული ნაგებობა □ ვალდებულება    + + + საზღვრის ნაგებობა	ი/მ ნ. დეკანოზიშვილი ძ. თბილისი, ტაყკენტის ქუჩა, №14
	საკადასტრო აღწერაზე უფლებამოსილი პირი    ნონო დეკანოზიშვილი
	დაინტერესებული პირი    სახელმწიფო
	თარიღი: 7/15/2019
	შენიშვნა:

## მერქნული რესურსის აღრიცხვის უწყისი

აღრიცხვის დაწყების თარიღი - 21/07/2019

აღრიცხვის დამთავრების თარიღი - 21/07/2019

მართვის ორგანო - რაჭა-ლეჩხუმი ქვემო სვანეთის

სატყეო უბანი - ცაგერი, სატყეო - ქულბაქი,

ფართობი - 7769 კვმ., კვარტალი - 36, ლიტერი - 1, ყოფ. საკოლ. ტყე

დაქანება (გრადუსი) - 10

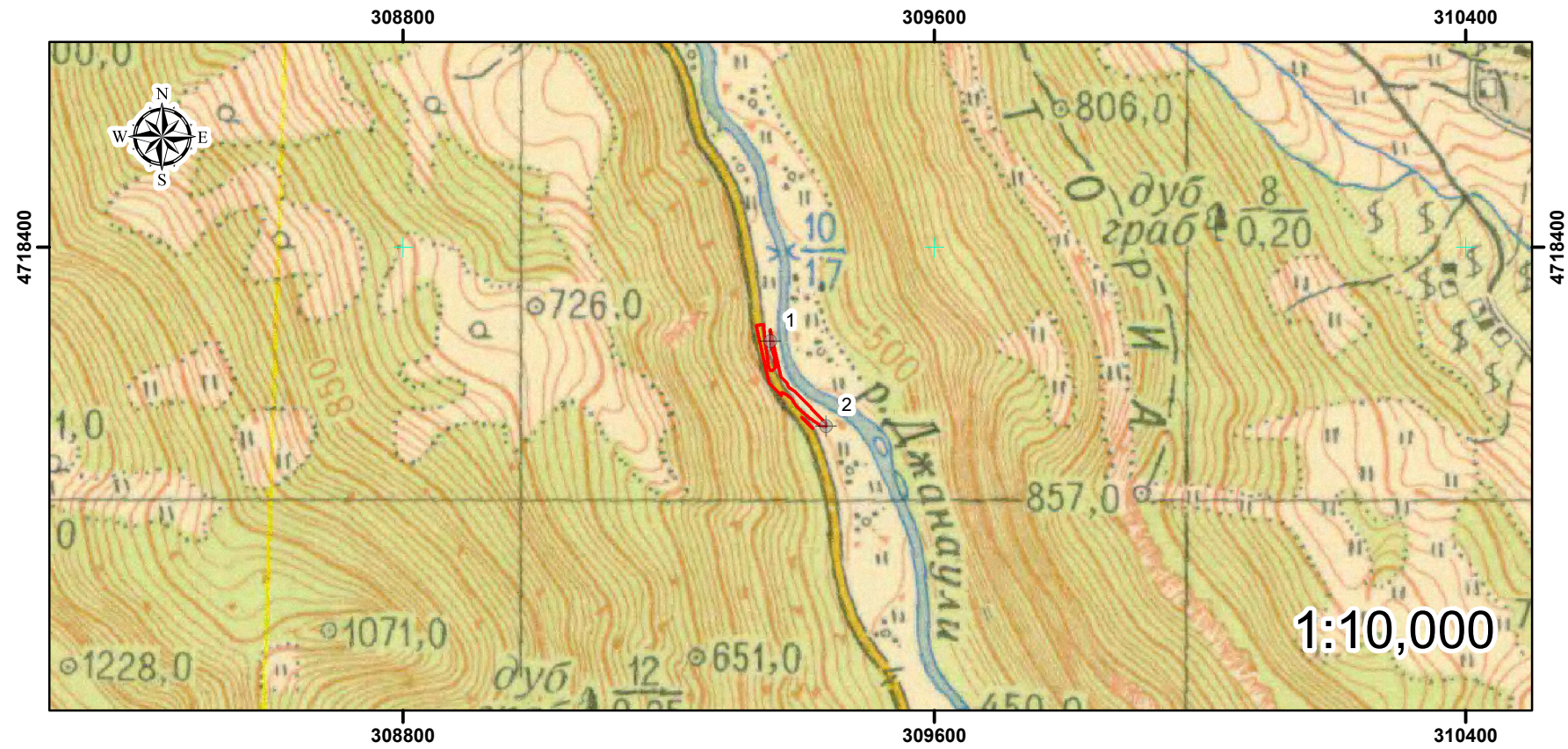
№	ჯიში (სახეობა)	დiameterი (D)	ხეთა რაოდენობა	მოცულობა (V)	შენიშვნა
1	თხმელა	8	3	0.06	IV - თანრიგი;
2	თხმელა	10	4	0.16	
3	თხმელა	12	2	0.12	
4	თხმელა	14	2	0.18	
5	თხმელა	16	5	0.6	
6	თხმელა	18	6	1.02	
7	თხმელა	24	2	0.62	
8	თხმელა	28	2	0.86	
9	თხმელა	36	1	0.75	
10	თხმელა	44	1	1.11	
<b>ჯამი</b>			<b>28</b>	<b>5.48</b>	
1	ივანი	10	3	0.1	III - თანრიგი;
2	ივანი	12	2	0.09	
3	ივანი	14	2	0.16	
4	ივანი	16	2	0.22	
<b>ჯამი</b>			<b>9</b>	<b>0.57</b>	
1	კაკლის ხე	10	1	0.04	V - თანრიგი;
2	კაკლის ხე	18	1	0.19	
3	კაკლის ხე	24	1	0.36	
4	კაკლის ხე	44	1	1.53	
<b>ჯამი</b>			<b>4</b>	<b>2.12</b>	
1	მაჟალო	14	1	0.09	III - თანრიგი;
<b>ჯამი</b>			<b>1</b>	<b>0.09</b>	
1	მუხა	14	1	0.09	V - თანრიგი;
<b>ჯამი</b>			<b>1</b>	<b>0.09</b>	
1	ნეკერჩხალი	10	7	0.24	IV - თანრიგი;
2	ნეკერჩხალი	12	4	0.22	
3	ნეკერჩხალი	20	1	0.21	
4	ნეკერჩხალი	24	1	0.32	
<b>ჯამი</b>			<b>13</b>	<b>0.99</b>	
1	რცხილა	10	2	0.07	V - თანრიგი;
2	რცხილა	14	1	0.08	
3	რცხილა	16	1	0.11	
<b>ჯამი</b>			<b>4</b>	<b>0.26</b>	
1	ცაცხვი	8	1	0.02	IV - თანრიგი;

2	ცაცხვი	10	2	0.09	
3	ცაცხვი	48	1	1.55	
<b>ჯამი</b>			<b>4</b>	<b>1.66</b>	
1	ხურმა	14	1	0.09	III - თანრიგი;
<b>ჯამი</b>			<b>1</b>	<b>0.09</b>	
<b>სულ</b>			<b>65</b>	<b>11.35</b>	

**ამასთანავე აღირიცხა 8-სმ-ზე ნაკლები დიამეტრის სხვადასხვა სახეობა:**

1	ნეკერჩხალი	25	ცალი	0.045	კბმ
2	თხმელა	212	ცალი	0.3816	კბმ
3	ცაცხვი	10	ცალი	0.018	კბმ
4	პანტა	10	ცალი	0.069	კბმ
5	ხურმა	9	ცალი	0.0621	კბმ
6	მაყვალი	1890	ცალი	0.378	კბმ
7	თხილი	980	ცალი	1.764	კბმ
8	ეკალიჭი	980	ცალი	1.3528	კბმ
9	შინდანწლა	13	ცალი	0.0234	კბმ
10	ჩიტავაშლა	95	ცალი	0.019	კბმ
11	ტირიფი	20	ცალი	0.138	კბმ
<b>ჯამი</b>		<b>4244</b>		<b>4.2509</b>	

<b>სულ</b>		<b>4309</b>		<b>15.6</b>	
------------	--	-------------	--	-------------	--



# ტყეკაფის აბრისი

ს.ს.ი.პ ეროვნული სატყეო სააგენტო

რაჭა-ლეჩხუმი-ქვემო სვანეთის სატყეო სამსახური

ცაბერის სატყეო უბანი

ქულბაძის სატყეო

კვარტალი: №37

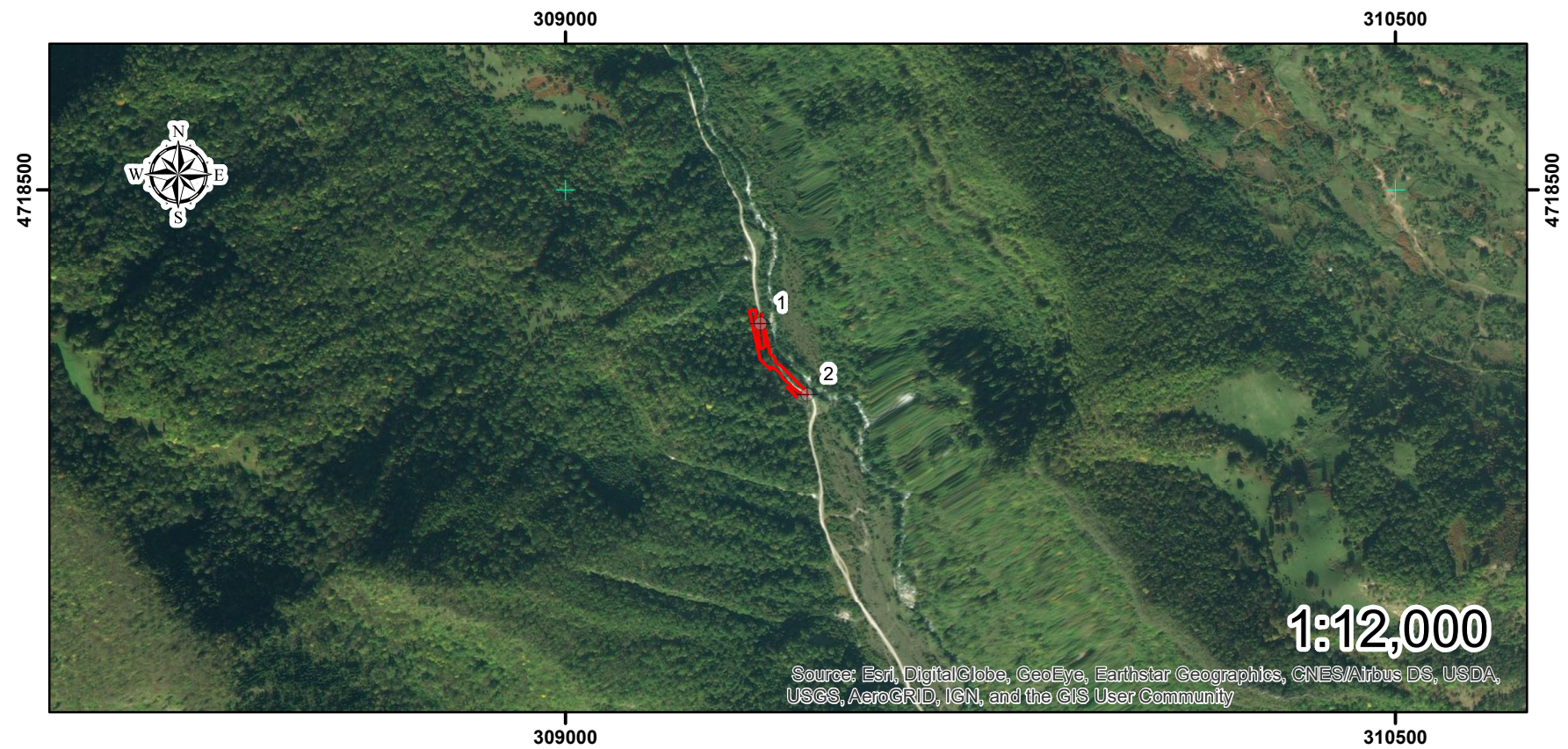
ლიტერი: 1

## პირობითი ნიშნები

ბასაკაფი უბანი

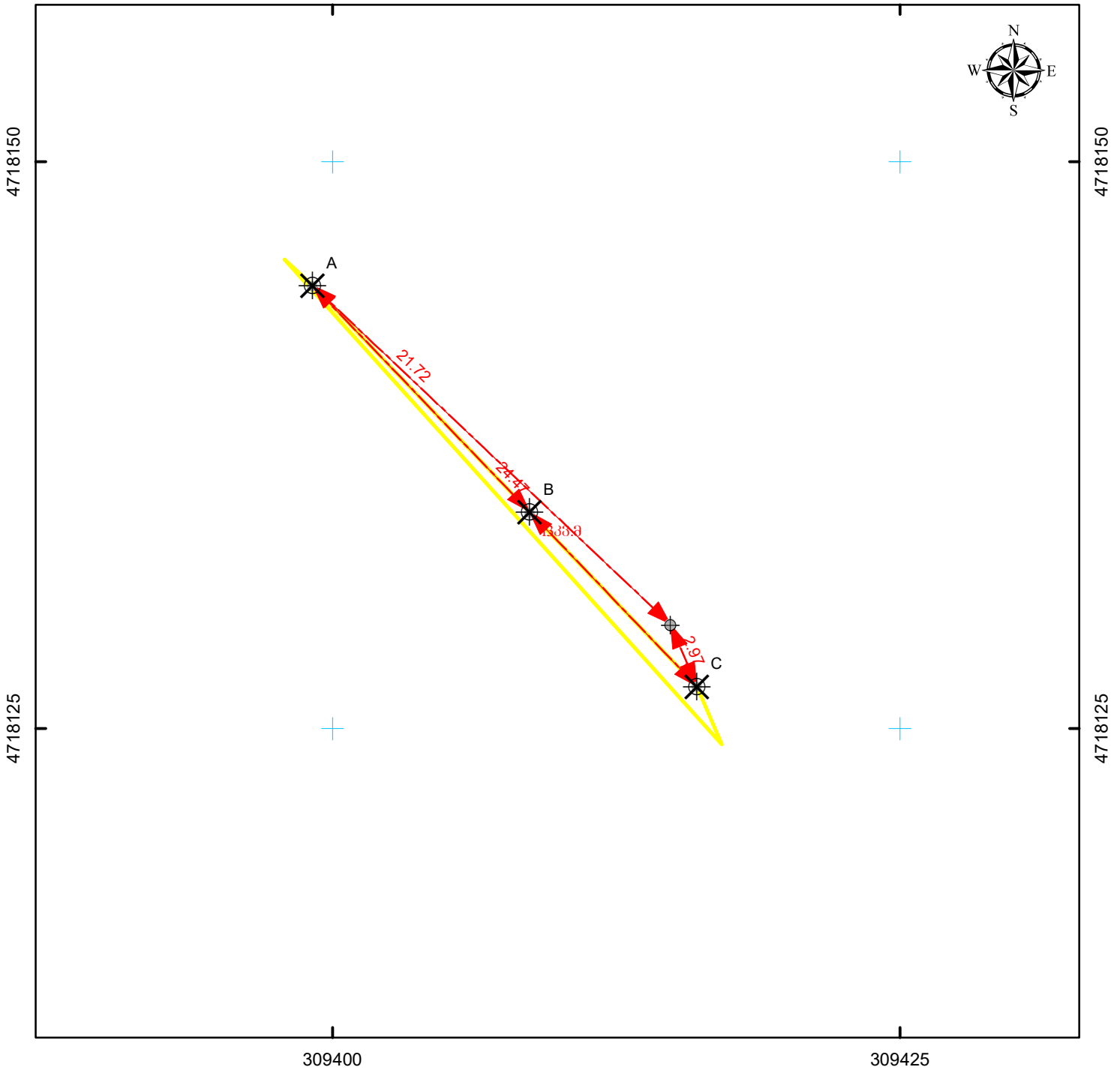


ფართობი: 0.2445 კა



	N	X	Y
⊕	1	309353	4718259
⊕	2	309437	4718130

საკადასტრო აბეგვითი/აზომვითი ნახაზი



მასშტაბი: 1:250



სახელმწიფო ეროვნული საკოორდინაციო სისტემა WGS\_1984\_UTM\_Zone\_38N

მისამართი: ცაგერის მუნიციპალიტეტი, სოფ. წიფერხის მიმდებარედ	ნაკვეთის ფართობი	<b>1333.8.</b>
ღანიშნულება: არასასოფლო-სამეურნეო	საზღვროვი ნაგებობის ფაქტობრივი სიზრძე:	მეტრი
	საზღვროვი ნაგებობის გეგმარეპროტი სიზრძე:	მეტრი
	საზღვროვი ნაგებობის წერტილოვანი ობიექტი:	ცალი
პირობითი აღნიშვნები: ↔ ნაკვეთის ფიქსირებული საზღვარი ↔ ნაკვეთის არაფიქსირებული საზღვარი ⊕ სასაზღვრე წერტილი    ✕ მოსასაზღვრე ნაკვეთის ნიშნული ● საზღვროვი ნაგებობის თანამდგომი წერტილოვანი ობიექტი 01 / 2 შენიშნული ნაგებობა, შენიშნული ნიშნული / სართულიანობა 01 / 2 მშენებარე ნაგებობა    01 / 2 ღანბრებული ნაგებობა □ ვალდებულება    - - - - - საზღვროვი ნაგებობა	<p align="center"><b>ი/მ ნ. ღეკანოზიშვილი</b>                  ძ. თბილისი, ტაშკენტის ქუჩა, №14</p>	
	საკადასტრო აღწერაზე უზღვევამოსილი პირი	6060 ღეკანოზიშვილი
	ღაინტერესებული პირი	სახელმწიფო
	თარიღი: 7/15/2019	
	შენიშვნა:	

## მერქნული რესურსის აღრიცხვის უწყისი

აღრიცხვის დაწყების თარიღი - 22/07/2019

აღრიცხვის დამთავრების თარიღი - 22/07/2019

მართვის ორგანო - რაჭა-ლეჩხუმი ქვემო სვანეთი

სატყეო უბანი - ცაგერი, სატყეო - ქულბაქი,

ფართობი - 13 კვმ., კვარტალი - 36, ლიტერი - 1, ყოფ. საკოლ. ტყე

დაქანება (გრადუსი) - 10

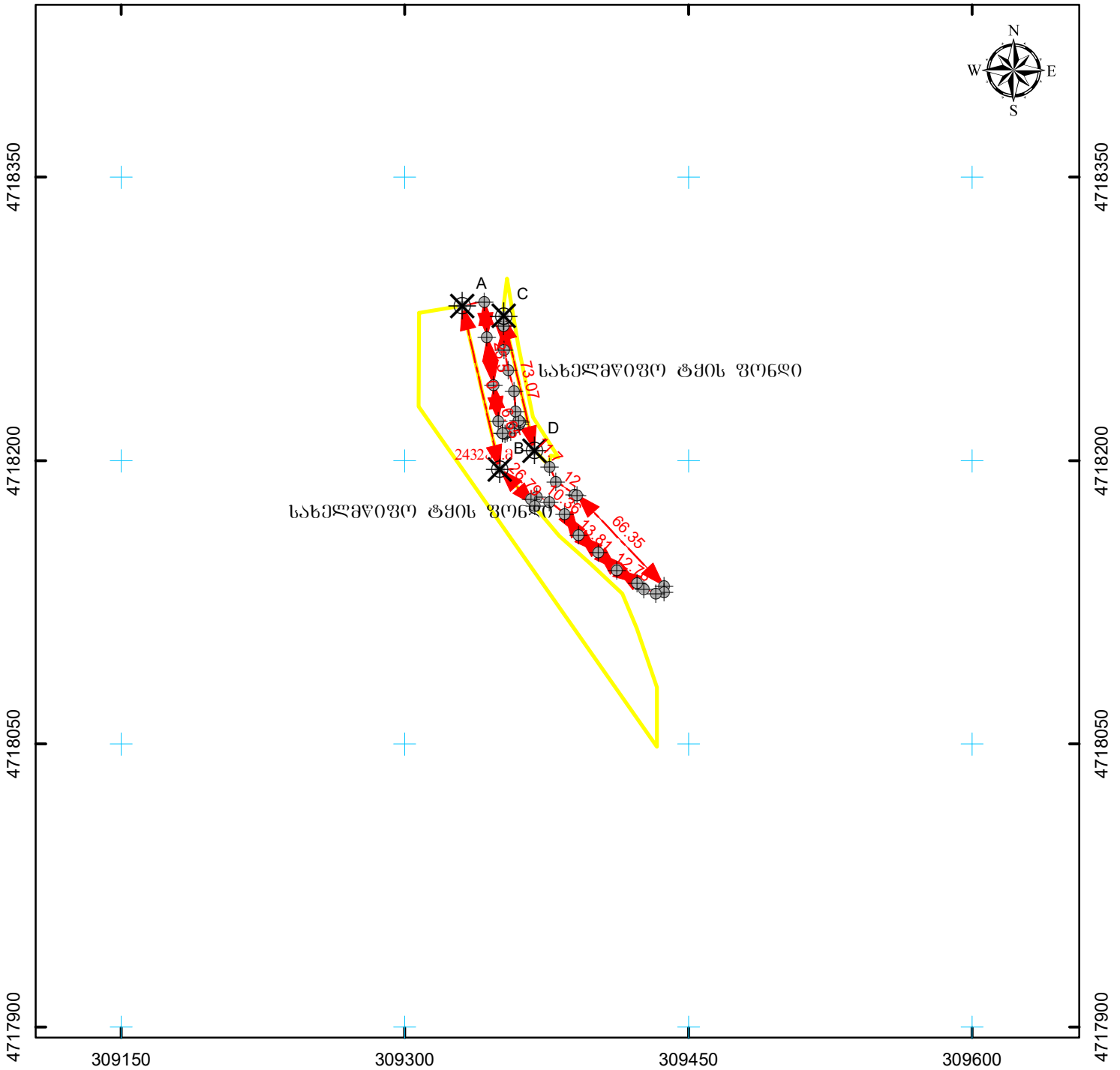
№	ჯიში (სახეობა)	დiameterი (D)	ხეობა რაოდენობა	მოცულობა (V)	შენიშვნა
1	თხმელა	8	1	0.02	IV - თანრიგი;
2	თხმელა	10	2	0.08	
3	თხმელა	12	2	0.12	
<b>ჯამი</b>			<b>5</b>	<b>0.22</b>	
<b>სულ</b>			<b>5</b>	<b>0.22</b>	

### ამასთანავე აღრიცხვა 8-სმ-ზე ნაკლები დiameterის სხვადასხვა სახეობა:

1	ლელვი	5	ცალი	0.0345	კმ
2	მაყვალა	50	ცალი	0.01	კმ
3	ჩიტავაშლა	25	ცალი	0.005	კმ
<b>ჯამი</b>		<b>80</b>		<b>0.0495</b>	

<b>სულ</b>	<b>85</b>	<b>0.27</b>		
------------	-----------	-------------	--	--

# საკადასტრო აბეგვითი/აბომვითი ნახაზი



მასშტაბი: 1:3,000



სახელმწიფო ეროვნული საკოორდინაციო სისტემა WGS\_1984\_UTM\_Zone\_38N

მისამართი: ცაგერის მუნიციპალიტეტი, სოფ. წიფერხის მიმდებარედ ღანიშნულა: არასასოფლო-სამეურნეო	ნაკვეთის ფართობი <span style="float: right; color: red; font-weight: bold;">2432 კვ.მ.</span>
პირობითი აღნიშვნები: ↔ ნაკვეთის ფიქსირებული საზღვარი ↔ ნაკვეთის არაფიქსირებული საზღვარი ⊕ სასაზღვრე წერტილი    ✕ მოსასაზღვრე ნაკვეთის ნიშნული ● საზღვრის ნაგებობის თანამდებო წერტილოვანი ობიექტი [01/2] შენიშნული ნაგებობა, შენობის ნომერი / სართულიანობა [01/2] მშენებარე ნაგებობა    [01/2] ღანბრული ნაგებობა [ ] ვალდებულება    - - - - - საზღვრის ნაგებობა	საზღვრის ნაგებობის ფაქტობრივი სიგრძე:    მმტრი საზღვრის ნაგებობის გეგმარეპროტი სიგრძე:    მმტრი საზღვრის ნაგებობის წერტილოვანი ობიექტი:    ცალი <div style="text-align: center; padding: 10px;"> <b>ი/მ ნ. ღეკანოზიშვილი</b>                      ძ. თბილისი, ტაყკენტის ქუჩა, №14                 </div>
საკადასტრო აღწერაზე უფლებამოსილი პირი	ნონო ღეკანოზიშვილი
ღანბრული პირი	სახელმწიფო
თარიღი: 7/15/2019	
შენიშვნა:	

## მერქნული რესურსის აღრიცხვის უწყისი

აღრიცხვის დაწყების თარიღი - 22/07/2019

აღრიცხვის დამთავრების თარიღი - 22/07/2019

მართვის ორგანო - რაჭა-ლეჩხუმი ქვემო სვანეთი

სატყეო უბანი - ცაგერი, სატყეო - ქულბაქი,

ფართობი - 2432 კვმ., კვარტალი - 37, ლიტერი - 1

დაქანება (გრადუსი) - 5

№	ჯიში (სახეობა)	დiameterი (D)	ხეთა რაოდენობა	მოცულობა (V)	შენიშვნა
1	თხმელა	10	2	0.08	IV - თანრიგი;
2	თხმელა	12	1	0.06	
3	თხმელა	18	1	0.17	
4	თხმელა	20	1	0.21	
5	თხმელა	24	1	0.31	
<b>ჯამი</b>			<b>6</b>	<b>0.83</b>	
1	ივანი	8	4	0.09	III - თანრიგი;
2	ივანი	10	3	0.1	
3	ივანი	12	1	0.05	
4	ივანი	14	1	0.08	
5	ივანი	16	3	0.34	
6	ივანი	24	1	0.28	
<b>ჯამი</b>			<b>13</b>	<b>0.94</b>	
1	კაკლის ხე	28	1	0.51	V - თანრიგი; (წთ. ნუსხა);
2	კაკლის ხე	56	1	2.7	
<b>ჯამი</b>			<b>2</b>	<b>3.21</b>	
1	ნეკერჩხალი	10	1	0.03	V - თანრიგი;
<b>ჯამი</b>			<b>1</b>	<b>0.03</b>	
1	რცხილა	16	1	0.11	V - თანრიგი;
<b>ჯამი</b>			<b>1</b>	<b>0.11</b>	
1	ცაცხვი	16	1	0.14	IV - თანრიგი;
2	ცაცხვი	64	1	2.62	
<b>ჯამი</b>			<b>2</b>	<b>2.76</b>	
1	ხურმა	10	1	0.03	III - თანრიგი;
<b>ჯამი</b>			<b>1</b>	<b>0.03</b>	
1	ჯაგრცხილა	8	3	0.07	VII - თანრიგი;
2	ჯაგრცხილა	10	1	0.03	
3	ჯაგრცხილა	18	1	0.12	
4	ჯაგრცხილა	24	1	0.23	
<b>ჯამი</b>			<b>6</b>	<b>0.45</b>	
<b>სულ</b>			<b>32</b>	<b>8.36</b>	

### ამასთანავე აღირიცხა 8-სმ-ზე ნაკლები დiameterის სხვადასხვა სახეობა:

1	ბზა (წთ. ნუსხა) ზეხმელი	150	ცალი	0.03	კმმ
2	ივანი	40	ცალი	0.008	კმმ
3	ნეკერჩხალი	10	ცალი	0.002	კმმ



4	ჯაგრცხილა	150	ცალი	0.03	კბმ
5	თხმელა	50	ცალი	0.01	კბმ
6	კუნელი	10	ცალი	0.002	კბმ
7	თხილი	300	ცალი	0.06	კბმ
8	ეკალიჭი	1253	ცალი	1.1354	კბმ
9	შინდანწლა	25	ცალი	0.005	კბმ
10	ჩიტავაშლა	50	ცალი	0.01	კბმ
<b>ჯამი</b>		<b>2038</b>		<b>1.2924</b>	

<b>სულ</b>		<b>2070</b>		<b>9.65</b>	
------------	--	-------------	--	-------------	--