

“ვამტკიცებ”

ინდივიდუალური მეწარმე „ბორისი
ძამამია“

_____ბ. ძამამია

“___” _____“ 2020 წ..

ინდივიდუალური მეწარმე „ბორისი ძამამია“

პოლიეთილენის ნარჩენების გადამამუშავებელი საწარმო

(ქ. თბილისი, რუსთავის გზატკეცილი N18-22, ს/კ 01.18.12.007.109)

გარემოზე ზემოქმედების შეფასების ანგარიში

შემსრულებელი:
ფიზიკურ პირი
მობ: 593 31-37-80



გ. დარციმელია

ანოტაცია

ინდივიდუალური მეწარმე „ბორისი ძამამია“-ს პოლიეთილენის ნარჩენების გადამამუშავებელი საწარმოს საქმიანობის “გარემოზე ზემოქმედების შეფასების ანგარიში” წარმოადგენს საქართველოს კანონმდებლობით გათვალისწინებული გარემოსდაცვითი დამასაბუთებელი დოკუმენტაციის შემადგენელ ნაწილს, რომელიც მუშავდება “გარემოსდაცვითი შეფასების კოდექსი” საქართველოს კანონით, აგრეთვე გარემოსდაცვითი საკანონმდებლო და ნორმატიული აქტებით დადგენილი მოთხოვნებიდან გამომდინარე, დაგეგმილი საქმიანობისათვის გარემოსდაცვითი გადაწყვეტილების მისაღებად საჭირო პროცედურების გასავლელად.

საწარმოო ობიექტის განლაგების ტერიტორიაზე, დასახული მიზნებისა და დაგეგმილი ტექნოლოგიური პროცესების შესატყვისი რეგლამენტის განხორციელებით - დაგეგმილი საქმიანობის რეალიზაცია წარმოშობს სოციალურ და ბუნებრივ გარემოზე ზემოქმედებას.

წარმოდგენილ დოკუმენტაციაში შეფასებულია ამ დაგეგმილი საქმიანობის შედეგად წარმოქმნილი მავნე ნივთიერებების ემისიების დასაშვები საპროექტო ნორმატივები – ბუნებრივი გარემოს მდგომარეობის ქვეყანაში მიღებული ხარისხობრივი ნორმების, სანიტარიულ – ჰიგიენური მოთხოვნების, საწარმოო ობიექტის განლაგების რაიონის ეკოლოგიური და კლიმატურ-მეტეოროლოგიური პირობების, ემისიების პარამეტრებისა და სხვა ფაქტორების გათვალისწინებით.

წინამდებარე დოკუმენტაციაში, ბუნებრივ და სოციალურ გარემოზე ზემოქმედების ოდენობისა და ხასიათის განსაზღვრის მიზნით, დადგენილია ზემოქმედების ფაქტორები, ძირითადი ობიექტები, გავრცელების მასშტაბი, შეფასებულია ზემოქმედების სახეები, მათი წარმოქმნის ალბათობა და მოცემულია ზემოქმედებით გამოწვეული ახალი მდგომარეობის ანალიზი, გამოვლენილია ზემოქმედების შემცირების შესაძლებლობები, ყველა სახის ემისიებისა და ნარჩენების მინიმიზაციის, მართვისა და უტილიზაციის საშუალებები, საწარმოს ფუნქციონირების შესაძლო შედეგები საზოგადოების სოციალურ – ეკონომიკურ მდგომარეობაზე, მოსახლეობის საცხოვრებელ გარემოსა და ჯანმრთელობაზე, აგრეთვე გარემოს ცალკეულ კომპონენტებზე და კომპლექსებზე.

დოკუმენტაციაში განსაზღვრულია ზემოქმედების კონტროლისა და მონიტორინგის მეთოდები, გარემოზე ზემოქმედების დადგენილი და შესაძლო უარყოფითი გავლენის თავიდან აცილების ან შერბილების ღონისძიებები, ქვეყანაში მიღებული, საკანონმდებლო და ნორმატიული ბაზის მოთხოვნების შესაბამისად.

სარჩევი

გვერდი

-	ანოტაცია	1
-	გამოყენებულ ცნებათა განმარტებები	4
1	შესავალი	7
1.1	- გარემოზე ზემოქმედების შეფასების ანგარიშის შინაარსი	7
1.2	- გარემოზე ზემოქმედების შეფასების ნორმატიული და სამართლებრივი ასპექტები	9
1.3	- დაგეგმილი საქმიანობის საწარმოო ობიექტის ფუნქციონირების საფუძვლები	13
2	გარემოს არსებული მდგომარეობის ანალიზი	16
2.1	- საპროექტო ტერიტორიის ადგილმდებარეობა	16
2.2	- საკვლევე ტერიტორიის გეოლოგიური პირობები	20
2.3	- კლიმატურ-მეტეოროლოგიური პირობები	24
2.4	- ზედაპირული წყლები	28
2.5	- ძირითადი ნიადაგები და ლანდშაფტები	29
2.6	- ფაუნა-ფლორა	30
2.7	- დაცული ტერიტორიები	34
2.8	- ეკოლოგიური მდგომარეობის ანალიზი	36
2.9	- წყლის ობიექტების დაბინძურების მდგომარეობა	38
2.10	- ნიადაგის დაბინძურების საკითხები.	38
2.11	- რადიაციული ფონის შეფასება	39
2.12	- გარემოზე ფიზიკური ზემოქმედების ფაქტორები	39
2.12.1	- ხმაური	39
2.12.2	- ვიბრაცია	44
2.12.3	- ელექტომაგნიტური გამოსხივება	45
3	საწარმოო ობიექტის ბუნებრივ და სოციალურ გარემოზე ზემოქმედების დახასიათება	46
3.1	- საწარმოო ობიექტის ტექნოლოგიური სქემა და რეგლამენტი	46
3.2	- მოთხოვნები ბუნებრივ და ენერგეტიკულ რესურსებზე	48
3.3	- საქმიანობით გამოწვეული ზეგავლენის ანალიზი	48
4	გარემოს მდგომარეობის რაოდენობრივი და ხარისხობრივი მახასიათებლების ცვლილებების პროგნოზი	50
4.1	- ატმოსფერული ჰაერი	50
4.2	- ზემოქმედება წყლის ხარისხზე	54
4.3	- ზემოქმედება ზედაპირულ წყლებზე	57
4.4	- ნიადაგების და გრუნტის ხარისხობრივი მდგომარეობის შეფასება და ნიადაგების დაბინძურების ფაქტორი	57
4.5	- ზემოქმედება ბიოლოგიურ გარემოზე	59
4.6	- ზემოქმედება დაცულ ტერიტორიებზე	59
4.7	- ზემოქმედება ადამიანის ჯანმრთელობასა და უსაფრთხოებაზე	60
4.8	- მიწისქვეშა წყლების დაბინძურების რისკები	61
4.9	- ზემოქმედება კულტურულ მემკვიდრეობაზე	61
4.10	- სუნის გავრცელებასთან დაკავშირებული ზემოქმედება და შესაბამისი შემარბილებელი ღონისძიებები;	61
5	საქმიანობის შედეგად შესაძლებელი ავარიული სიტუაციების აღბათობა და მათი მოსალოდნელი შედეგების თავიდან აცილების წინადადებები	62
5.1	შესაძლებელი ავარიული სიტუაციების აღბათობის განსაზღვრა და მათი მოსალოდნელი შედეგების შეფასება	64
5.2	ავარიის შესახებ შეტყობინება	65
5.3.	საწარმოს მიმდინარე საქმიანობის პროცესში ფიზიკურ და სოციალურ გარემოზე	

	ნეგატიური ზემოქმედების შერბილების ღონისძიებათა გეგმა	67
6	საქმიანობის ეკოლოგიური, სოციალური და ეკონომიკური შედეგების შეფასება	70

7	გარემოში მავნე ნივთიერებათა გამოყოფის შემცირების ტექნიკური საშუალებები	75
8.	ნარჩენების მართვის გეგმა	77
8.1	საკანონმდებლო საფუძველი	77
8.2.	ნარჩენების მართვის გეგმის მიზნები და ამოცანები	77
8.3.	ნარჩენების მართვის იერარქია და პრინციპები	78
8.4.	საქმიანობის განხორციელების პროცესში წარმოქმნილი ნარჩენების სახეობები და მიახლოებითი რაოდენობები	79
8.5.	ნარჩენების მართვის პროცესის აღწერა	81
8.6.	ნარჩენების დროებითი შენახვის მეთოდები და პირობები	82
8.7.	ნარჩენების დამუშავება/საბოლოო განთავსება	83
8.8.	ნარჩენებთან უსაფრთხო მოპყრობის ზოგადი მოთხოვნები	85
8.9.	ნარჩენებზე კონტროლის მეთოდები	86
9	ნარჩენი (კუმულატიური) ზეგავლენის კონტროლისა და მონიტორინგის მეთოდები	88
10	პროექტის ალტერნატიული ვარიანტები	89
10.1	- პროექტის განხორციელების ალტერნატიული ვარიანტების ანალიზი	89
10.2	- არაქმედების ალტერნატიული ვარიანტი	90
10.3	- ტექნოლოგიური ალტერნატივები	91
10.4	- საწარმოს სიმძლავრეების ალტერნატივები	91
10.5.	- ტერიტორიის შერჩევის ალტერნატივები	92
11	გარემოზე დადგენილ ზემოქმედებათა ფაქტორების შედეგად მიღებული “გარემოს მოსალოდნელი მდგომარეობის” პროგნოზი	93
12	საქმიანობის გარემოსდაცვითი მენეჯმენტის და მონიტორინგის გეგმა	94
13	- საქმიანობის შეწყვეტის შემთხვევაში გარემოს პირვანდელ მდგომარეობამდე აღდგენის პირობები	104
13.1	- მოკლევადიანი გაჩერება ან რემონტი	104
13.2	- ექსპლუატაციის ხანგრძლივი შეწყვეტა ან კონსერვაცია	104
13.3	- ობიექტის ლიკვიდაცია	105
14	სკოპინგის ეტაპზე საზოგადოების ინფორმირებისა და მათ მიერ წარმოდგენილი მოსაზრებებისა და შენიშვნების შეფასება	106
15	ძირითადი შედეგები და დასკვნები	107
-	გამოყენებული ლიტერატურა	109
-	დანართი: საილუსტრაციო მასალა და გათვლების მონაცემები	110
-	- საწარმოო ობიექტის გენგეგმა გაფრქვევის წყაროთა ჩვენებით	111
-	- საწარმოო ობიექტის განლაგების სიტუაციური რუკა	112
-	- გზს-ს მომზადებაში მონაწილეთა სია	113
-	- სკოპინგის ეტაპზე საზოგადოების ინფორმირებისა და მათ მიერ წარმოდგენილი მოსაზრებისა და შენიშვნების შეფასება	114
-	- გათვლების მონაცემები	119
-	- ხელშეკრულების ასლი	133

გამოყენებულ ცნებათა განმარტებები

“ატმოსფეროს დაბინძურების პოტენციალი (ადპ)” – მეტეოროლოგიური ფაქტორების კომპლექსი, რომელიც განაპირობებს ატმოსფეროს უნარს, განაზავოს ჰაერში არსებული მინარევები;

“ატმოსფერულ ჰაერში მავნე ნივთიერების ზღვრულად დასაშვები კონცენტრაცია(ზდკ)” – მავნე ნივთიერების მაქსიმალური კონცენტრაცია დროის გარკვეულ მონაკვეთში(20-30 წთ, 24 სთ), რომელიც არ ახდენს არც უშუალო და არც რაიმენაირ ზეგავლენას ადამიანის ორგანიზმზე, მის აწმყო და მომავალ თაობებზე შორეული შედეგების ჩათვლით, არ აქვეითებს შრომის უნარიანობას და არ აუარესებს მათ თვითშეგრძნებებს;

“გარემოს დაბინძურება (მავნე ნივთიერებების ემისია)” – გარემოს კომპონენტებში შენარევების არსებობა, ან მათ შემადგენლობაში მუდმივად არსებული ნივთიერებების ნორმალური თანაფარდობის შეცვლა, რომელმაც შეიძლება უარყოფითად იმოქმედოს მოსახლეობის ცხოვრების პირობებზე და ჯანმრთელობაზე, აგრეთვე გარემო ფაქტორებზე;

“გარემოზე ზემოქმედების ნებართვა” – საქართველოს გარემოს დაცვისა და ბუნებრივი რესურსების სამინისტროს მიერ საქართველოს კანონმდებლობით დადგენილი წესითა და ფორმით, განუსაზღვრელი ვადით მინიჭებული უფლება, რომელიც გაიცემა საქმიანობის განმახორციელებელზე და საქმიანობის დაწყების სამართლებრივი საფუძველია;

“გარემოზე ზემოქმედების შეფასება (გზშ)” – დაგეგმილი საქმიანობის შესწავლისა და გამოკვლევის პროცედურა, რომლის მიზანია გარემოს ცალკეული ელემენტების, ადამიანის, ასევე ლანშაფტის და კულტურული მემკვიდრეობის დაცვა, ადამიანის ჯანმრთელობაზე და უსაფრთხოებაზე, მცენარეულ საფარსა და ცხოველთა სამყაროზე, ნიადაგზე, ატმოსფერულ ჰაერზე, წყლის ობიექტებზე, კლიმატზე, ეკოსისტემებზე და ისტორიულ – კულტურულ ძეგლებზე ან ყველა ჩამოთვლილი ფაქტორების ერთიანობაზე (მათ შორის, ამ ფაქტორების ზეგავლენა კულტურულ მემკვიდრეობაზე და სოციალურ-ეკონომიკურ ფასეულობებზე) პირდაპირი და არაპირდაპირი (პოტენციური) მოსალოდნელი ზემოქმედების შესწავლა, გამოვლენა, აღწერა და გარემოს ახალი მდგომარეობის ანალიზი;

“გარემო” – ბუნებრივი გარემოსა და ადამიანის მიერ სახეცვლილი (კულტურული) გარემოს ერთობლიობა, რომელიც მოიცავს ურთიერთდამოკიდებულებაში მყოფ ცოცხალ და არაცოცხალ, შენარჩუნებულ და ადამიანის მიერ სახეცვლილ ბუნებრივ ელემენტებს;

“გარემოს დაცვა” – ადმინისტრაციულ, სამეურნეო, ტექნოლოგიურ, პოლიტიკურ-სამართლებრივ და საზოგადოებრივ ღონისძიებათა ერთობლიობა, რომელიც უზრუნველყოფს გარემოში არსებული ბუნებრივი წონასწორობის შენარჩუნებას და აღდგენას;

“გარემოს დაცვის სამენეჯმენტო სისტემა” – საქმიანობის ობიექტის მართვის სისტემისა და ბიზნეს-სტრატეგიის შემადგენელი ნაწილი, რომელიც მოიცავს გარემოზე ზემოქმედების სააკითხებთან პირდაპირ და არაპირდაპირ დაკავშირებულ, ობიექტის

ფუნქციონირების ყველა ასპექტს (გარემოს დაცვის სამენეჯმენტო გეგმის, გარემოსდაცვითი პოლიტიკის, ორგანიზაციისა და საკადრო უზრუნველყოფის ჩათვლით);

“ინვესტორი” – საქმიანობის განმახორციელებელი სუბიექტი, რომელიც არის საქმიანობის ინიციატორი და მიმართავს გარემოსდაცვითი ნებართვის გამცემ ორგანოს კანონით განსაზღვრული ჩამონათვალის შესაბამისი ნებართვის მისაღებად;

“გარემოს დაცვის ნორმები” – გარემოზე საქმიანობის ზემოქმედების ისეთი ნორმები, რომლებიც უზრუნველყოფენ გარემოს ეკოლოგიურ წონასწორობას. ამ მიზნით დაწესებული გარემოს მდგომარეობის ხარისხობრივი ნორმები – ატმოსფერულ ჰაერში, წყალში და ნიადაგში ადამიანის ჯანმრთელობისა და ბუნებრივი გარემოსათვის მავნე ნივთიერებათა კონცენტრაციებისა და მიკროორგანიზმების რაოდენობათა ზღვრულად დასაშვები ნორმები, ხმაურის, ვიბრაციის, ულტრაბგერებისა და სხვა სახის ფიზიკური ზემოქმედების ზღვრულად დასაშვები ნორმები, რადიაციული ზემოქმედების ზღვრულად დასაშვები ნორმები, გარემოში მავნე ნივთიერებათა ემისიისა და მიკროორგანიზმებით გარემოს დაბინძურების ზღვრულად დასაშვები ნორმები, გარემოში ქიმიურ საშუალებათა გამოყენების ნორმები, ეკოლოგიური მოთხოვნები პროდუქციისადმი, გარემოზე დატვირთვის ნორმები;

“ლიცენზია” – ადმინისტრაციული ორგანოს მიერ ადმინისტრაციული აქტის საფუძველზე პირისათვის კანონით დადგენილი პირობების დაკმაყოფილების საფუძველზე მინიჭებული განსაზღვრული საქმიანობის განხორციელების უფლება;

“სარგებლობის ლიცენზია” – ლიცენზიის სახეობა, რომლითაც პირს ენიჭება სახელმწიფო რესურსებით სარგებლობის უფლება;

“საქმიანობის ლიცენზია” – ლიცენზიის სახეობა, რომლითაც პირს ენიჭება განსაზღვრული კონკრეტული ლიცენზირებადი საქმიანობის განხორციელების უფლება;

“გენერალური ლიცენზია” – უფლება, როდესაც პირს შეუძლია ერთიანი ზოგადი ლიცენზიის საფუძველზე განახორციელოს მსგავსი ტიპის საქმიანობები და ვალდებული არ არის ცალ-ცალკე მოიპოვოს თითოეული საქმიანობის ლიცენზია;

“სპეციალური ლიცენზია” – უფლება, როდესაც პირს შეუძლია განახორციელოს რომელიმე ვიწრო საქმიანობა ლიცენზირებადი საქმიანობის ზოგადი სახეობიდან და ვალდებულია წარმოადგინოს მხოლოდ სპეციალური სალიცენზიო პირობების დამაკმაყოფილებელი ფაქტობრივი გარემოებები;

“სალიცენზიო მოწმობა” – ლიცენზიის უფლების დამადასტურებელი საბუთი;

“მდგრადი განვითარება” – საზოგადოების განვითარების ისეთი სისტემა, რომელიც საზოგადოების ეკონომიკური განვითარებისა და გარემოს დაცვის ინტერესებით უზრუნველყოფს ადამიანის ცხოვრების დონის ხარისხის ზრდას და მომავალი თაობების უფლებას – ისარგებლონ შეუქცევადი რაოდენობრივი და ხარისხობრივი ცვლილებებისაგან მაქსიმალურად დაცული ბუნებრივი რესურსებითა და გარემოთი;

“მნიშვნელოვანი რეკონსტრუქცია, ტექნიკური და ტექნოლოგიური განახლება” – ისეთი რეკონსტრუქცია, ტექნიკური და ტექნოლოგიური განახლება, რომელიც

ძირეულად ცვლის საქმიანობის პარამეტრებს და რომელთა განსახორციელებლად საჭიროა ტექნიკურ-ეკონომიკური დასაბუთების პროექტის დამუშავება;

“ნებართვა” – კანონით გათვალისწინებული, განსაზღვრული ან განუსაზღვრელი ვადით ქმედების განხორციელება, რომელიც უკავშირდება ობიექტს და ადასტურებს ამ განზრახვის კანონით დადგენილ პირობებთან შესაბამისობას;

“სანებართვო მოწმობა” – ნებართვის ფლობის დამადასტურებელი საბუთი;

“საკონსულტაციო ფირმა” – იურიდიული პირი, რომელსაც თავისი წესდების შესაბამისად უფლება აქვს გასწიოს კონსულტაცია გარემოსდაცვითი საქმიანობის სფეროში (მათ შორის, დაგეგმილი საქმიანობის გარემოსდაცვითი ტექნიკურ-ეკონომიკური დასაბუთების პროექტების დამუშავებაში);

“საუკეთესო ტექნოლოგია” – გარემოსდაცვითი თვალსაზრისით საუკეთესო, გამოყენებადი და ეკონომიკურად ხელმისაწვდომი ტექნოლოგია, რომელიც ყველაზე უფრო ეფექტურია გარემოზე მავნე ზემოქმედების თავიდან აცილების, მინიმუმამდე შემცირების, ან გარდაქმნის თვალსაზრისით, შესაძლოა არ იყოს ფართოდ დანერგილი და გავრცელებული, მაგრამ მისი ათვისება, დანერგვა და გამოყენება შესაძლებელია ტექნიკური თვალსაზრისით, შესაძლოა ეკონომიკურად არ განაპირობებდეს მნიშვნელოვნად მაღალი ღირებულების ხარჯზე ზღვრული გარემოსდაცვითი სარგებლის მიღების მიზანშეწონილობას, მაგრამ იგი, ამავე დროს, ეკონომიკური თვალსაზრისით ხელმისაწვდომია საქმიანობის სუბიექტისათვის;

“საქმიანობა” – სამეწარმეო, სამეურნეო ან ყველა სხვაგვარი საქმიანობა, განსახლებისა და განვითარების გეგმებისა და პროექტების განხორციელება, ინფრასტრუქტურული პროექტების, განაშენიანებისა და სექტორული განვითარების გეგმების, საქართველოს ტერიტორიაზე არსებული წყლის, ტყის, მიწის, წიაღისა და სხვა ბუნებრივი რესურსების დაცვის, გამოყენებისა და სარგებლობის პროექტებისა და პროგრამების განხორციელების ჩათვლით, ასევე არსებული საწარმოების მნიშვნელოვანი რეკონსტრუქცია და ტექნიკურ-ტექნოლოგიური განახლება;

“საქმიანობის განმახორციელებელი” – ფიზიკური ან იურიდიული პირი, აგრეთვე კანონით გათვალისწინებული სხვა ორგანიზაციული წარმონაქმნი (რომელიც არ არის იურიდიული პირი), რომელიც არის ეკოლოგიური ექსპერტიზისადმი დაქვემდებარებული საქმიანობის განხორციელების ინიციატორი და მიმართავს შესაბამის ორგანოს ეკოლოგიური ექსპერტიზისადმი დაქვემდებარებული საქმიანობის განხორციელების უფლების მისაღებად;

“ფონური დაბინძურება” – გარემოს კომპონენტების დაბინძურების ყველა არსებული წყაროების ერთობლივი მოქმედება, რომელიც ჩამოყალიბდა გარკვეულ რაიონში, ახალი ობიექტის მშენებლობისას ან არსებული წყაროების სავარაუდო გაფართოების მომენტისათვის;

1. შესავალი

ინდივიდუალური მეწარმე „ბორისი ძამამია“-ს პოლიეთილენის ნარჩენების გადამამუშავებელი საწარმოს საქმიანობის „გარემოზე ზემოქმედების შეფასების ანგარიში“ წარმოადგენს საქართველოს კანონმდებლობით გათვალისწინებული გარემოსდაცვითი დამასაბუთებელი დოკუმენტაციის შემადგენელ ნაწილს, რომელიც მუშავდება „გარემოსდაცვითი შეფასების კოდექსი“-ს საქართველოს კანონით, აგრეთვე გარემოსდაცვითი საკანონმდებლო და ნორმატიული აქტებით დადგენილი მოთხოვნებიდან გამომდინარე - დაგეგმილი საქმიანობისათვის გარემოსდაცვითი გადაწყვეტილების მისაღებად საჭირო პროცედურების გასავლელად.

დოკუმენტაციის მიზანია, არსებული საქმიანობისათვის გარემოსდაცვითი გადაწყვეტილების მისაღებად დამუშავებული გარემოსდაცვითი ტექნიკურ-ეკონომიკური დასაბუთება - საწარმოო ობიექტის პროექტირებისა და ოპერირების პირობების სპეციფიკის გათვალისწინებით, რისთვისაც აუცილებელია ობიექტურად განისაზღვროს გარემოზე მოსალოდნელი ზემოქმედების ძირითადი ასპექტები, შესწავლილ იქნეს საწარმოს განლაგების რაიონის ბუნებრივი და სოციალური გარემოს არსებული მდგომარეობა, შეფასდეს ამ გარემოზე დაგეგმილი საქმიანობის საწარმოო ობიექტის გავლენის მასშტაბები და წარმოდგენილ იქნეს მოსაზრებები უარყოფითი ზემოქმედების პარამეტრების რეგულირების მისაღწევად.

აღნიშნული საქმიანობის სპეციფიკაზე დაყრდნობით, წარმოდგენილ დოკუმენტაციაში, საწარმოო ობიექტის განლაგების რაიონისათვის დამახასიათებელი მეტეოროლოგიურ-კლიმატური და არსებული ეკოლოგიური პირობების გათვალისწინებით, საფუძვლიანი ანალიზია ჩატარებული ბუნებრივი და სოციალური გარემოს ცალკეული კომპონენტების დაცვის უზრუნველსაყოფად.

1.1. გარემოზე ზემოქმედების შეფასების ანგარიშის შინაარსი

წარმოდგენილი დოკუმენტაცია შედგება თავფურცლის, ანოტაციის, სარჩევის, გამოყენებულ ცნებათა განმარტებების და შინაარსობრივი თავებისაგან, აგრეთვე გამოყენებული ლიტერატურის ჩამონათვალისა და დანართებისაგან.

კერძოდ:

1. საქმიანობის განხორციელების ადგილის აღწერას, GIS (გეოინფორმაციული სისტემები) კოორდინატების მითითებით (shp-ფაილთან ერთად), აგრეთვე დაგეგმილი საქმიანობისთვის გარემოს არსებული მდგომარეობის აღწერას;
- ინფორმაციას მიწის კატეგორიისა და მიწათსარგებლობის ფორმის შესახებ, როგორც მშენებლობის, ისე ექსპლუატაციის ეტაპზე;
- ინფორმაციას დაგეგმილი საქმიანობის ფიზიკური მახასიათებლების (სიმძლავრე, მასშტაბი და საწარმოო პროცესი, მათ შორის, შესაძლო საწარმოებელი პროდუქციის ოდენობა, მოთხოვნილი ენერჯია, წარმოებისას გამოსაყენებელი მასალა და ბუნებრივი რესურსები და სხვა) შესახებ;
- ინფორმაციას სადემონტაჟო სამუშაოებისა და მეთოდების შესახებ (საჭიროების შემთხვევაში);

- ინფორმაციას მშენებლობისა და ექსპლუატაციის ეტაპებზე შესაძლო უარყოფითი შედეგების და ემისიების (როგორებიცაა წყლის, ჰაერის, მიწის და წიაღისეულის დაბინძურება, ხმაური, ვიბრაცია, ელექტრომაგნიტური გამოსხივება, სითბური გამოსხივება, რადიაცია) შესახებ;
 - ინფორმაციას იმ ნარჩენების სახეების, მახასიათებლებისა და რაოდენობის შესახებ, რომლებიც შესაძლოა წარმოიქმნას მშენებლობისა და ექსპლუატაციის ეტაპებზე, აგრეთვე, საჭიროების შემთხვევაში, ნარჩენების მართვის სფეროში მოქმედი ნორმატიული აქტებით განსაზღვრულ დამატებით ინფორმაციას;
2. ინფორმაციას გარემოს დაცვის მიზნით შემოთავაზებული დაგეგმილი საქმიანობისა და მისი განხორციელების ადგილის ყველა გონივრული ალტერნატივის შესახებ, შესაბამისი დასაბუთებით, მათ შორის, უმოქმედობის (ნულოვანი) ალტერნატივის შესახებ, რომელიც გულისხმობს საქმიანობის განუხორციელებლობის შემთხვევაში გარემოს არსებული მდგომარეობის ბუნებრივად განვითარების აღწერას, რომლის შეფასებაც შესაძლებელია არსებული ინფორმაციის გამოყენებით და მეცნიერულ ცოდნაზე დაყრდნობით;
 3. ინფორმაციას დაგეგმილი საქმიანობის განხორციელებისას გარემოზე შესაძლო მნიშვნელოვანი ზემოქმედების შესახებ, მათ შორის, მოსახლეობაზე, ადამიანის ჯანმრთელობაზე, ბიომრავალფეროვნებაზე (მათ შორის, მცენარეთა და ცხოველთა სახეობები, ჰაბიტატები, ეკოსისტემები), წყალზე (მათ შორის, ჰიდრომორფოლოგიური ცვლილებები, რაოდენობა, ხარისხი), ჰაერზე, ნიადაგზე (მათ შორის, ნიადაგის მოხსნა), მიწაზე (მათ შორის, ორგანული ნივთიერებები, ეროზია, დატკეპნა, დეგრადაცია), კლიმატზე (მათ შორის, სათბურის გაზების ემისია), ლანდშაფტზე, კულტურულ მემკვიდრეობაზე (მათ შორის, არქიტექტურული და არქეოლოგიური ასპექტები) და მატერიალურ ფასეულობებზე ზემოქმედების შესახებ;
 4. ინფორმაციას ამ ნაწილის „გ“ ქვეპუნქტით გათვალისწინებულ კომპონენტებსა და მათ ურთიერთქმედებაზე დაგეგმილი საქმიანობის განხორციელებით შესაძლო პირდაპირი და არაპირდაპირი, კუმულაციური, ტრანსსასაზღვრო, მოკლევადიანი და გრძელვადიანი, პოზიტიური და ნეგატიური ზემოქმედების შესახებ, რომელიც გამოწვეულია:
 - დაგეგმილი საქმიანობისთვის საჭირო სამშენებლო სამუშაოებით, მათ შორის, საჭიროების შემთხვევაში, სადემონტაჟო სამუშაოებით;
 - ბუნებრივი რესურსების (განსაკუთრებით – წყლის, ნიადაგის, მიწის, ბიომრავალფეროვნების) გამოყენებით, ამ რესურსების ხელმისაწვდომობის გათვალისწინებით;
 - გარემოს დამაბინძურებელი ფაქტორების ემისიით, ხმაურით, ვიბრაციით, რადიაციით, ნარჩენების განთავსებითა და აღდგენით;
 - გარემოზე, ადამიანის ჯანმრთელობაზე ან კულტურულ მემკვიდრეობაზე ზემოქმედების რისკებით (მაგალითად, ავარიის ან კატასტროფის შემთხვევაში);
 - სხვა, არსებულ საქმიანობასთან ან დაგეგმილ საქმიანობასთან კუმულაციური ზემოქმედებით;
 - საქმიანობის კლიმატზე ზემოქმედებით და კლიმატის ცვლილებით განპირობებული საქმიანობის მოწყვლადობით;
 - გამოყენებული ტექნოლოგიით, მასალით ან/და ნივთიერებით;

5. ინფორმაციას დაგეგმილი საქმიანობის განხორციელების შედეგად შესაძლო ინციდენტების განსაზღვრისა და მათი შედეგების შეფასების შესახებ, მათ შორის, ავარიულ სიტუაციებზე რეაგირების სამოქმედო გეგმას;
6. სამოქმედო გეგმას დაგეგმილი საქმიანობის განხორციელებით გამოწვეული გარემოსა და ადამიანის ჯანმრთელობაზე უარყოფითი ზემოქმედების შედეგების, მათი თავიდან აცილების, შემცირების, შერბილებისა და კომპენსაციის ღონისძიებათა შესახებ. ინფორმაცია უნდა მოიცავდეს როგორც საქმიანობის განხორციელების, ისე შემდგომი ექსპლუატაციის ეტაპებს;
7. გარემოზე შეუქცევი ზემოქმედების შეფასებას და მისი აუცილებლობის დასაბუთებას, რაც გულისხმობს გარემოზე შეუქცევი ზემოქმედებით გამოწვეული დანაკარგისა და მიღებული სარგებლის ურთიერთმეწონას გარემოსდაცვით, კულტურულ, ეკონომიკურ და სოციალურ ჭრილში;
8. ინფორმაციას დაგეგმილი საქმიანობის შეწყვეტის შემთხვევაში ამ საქმიანობის დაწყებამდე არსებული გარემოს მდგომარეობის აღდგენის საშუალებების შესახებ;
9. დაგეგმილი საქმიანობის განხორციელებით გამოწვეული გარემოზე მნიშვნელოვანი ზემოქმედების აღწერას, რომელიც განპირობებულია ავარიისა და კატასტროფის რისკის მიმართ საქმიანობის მოწყვლადობით;
10. სკოპინგის ეტაპზე საზოგადოების ინფორმირებისა და მის მიერ წარმოდგენილი მოსაზრებებისა და შენიშვნების შეფასებას;
11. ინფორმაციას კვლევების მეთოდოლოგიის და გარემოს შესახებ ინფორმაციის წყაროების თაობაზე;
12. ამ ნაწილის „1“-„11“ ქვეპუნქტებით გათვალისწინებული ინფორმაციის მოკლე არატექნიკურ რეზიუმეს, საზოგადოების ინფორმირებისა და მონაწილეობის უზრუნველსაყოფად.

1.2. გარემოზე ზემოქმედების შეფასების ნორმატიული და სამართლებრივი ასპექტები

საქართველოს ეკონომიკური პოტენციალის ამღლეა არ უნდა განხორციელდეს გარემოზე უარყოფითი და შეუქცევადი ზემოქმედების ხარჯზე. სასიცოცხლო მნიშვნელობის ობიექტების აგების დროსაც კი აუცილებელია გარემოს დაცვის, გარემოსდაცვითი ღონისძიებების გათვალისწინება და ეკოლოგიური წონასწორობის შენარჩუნება.

ადამიანთა ჯანსაღ გარემოში ცხოვრების გარანტიას იძლევა საქართველოს კონსტიტუცია (მუხლი 37). ამ უფლებათა დაცვა გათვალისწინებულია საქართველოს კანონმდებლობით. შესაბამისი კანონები ასახავენ სახელმწიფოს პოზიციას ამ სფეროში, ითვალისწინებენ საერთაშორისო რიგი კონვენციების მოთხოვნებს და მოიცავენ გარემოს დაცვის ღონისძიებათა მთელ კომპლექსს.

ქვემოთ ჩამოთვლილია საქართველოს კანონები და საერთაშორისო კონვენციები, რომლებიც უშუალოდ დაკავშირებულია გარემოზე ზემოქმედების წინასწარი შეფასების ამოცანასთან.

საერთაშორისო კონვენციები გარემოს დაცვის სფეროში

1. კონვენცია `გარემოსდაცვით საკითხებთან დაკავშირებული ინფორმაციის ხელმისაწვდომობის, გადაწყვეტილების პროცესში საზოგადოების მონაწილეობისა და ამ სფეროში მართლმსაჯულების საკითხებზე ხელმისაწვდომობის შესახებ` ორჰუსი, დანია, 23-25 ივნისი 1998 წ.
2. სახიფათო ნარენების ტრანსსასაზღვრო გადაზიდვასა და მათ განთავსებაზე კონტროლის შესახებ, ბაზელი, 1989 წ.
3. კონვენცია ბიოლოგიური მრავალფეროვნების შესახებ ;
4. კონვენცია ცხოველთა მიგრირებადი სახეობების დაცვაზე
5. კონვენცია გადაშენების პირას მყოფი ველური ფაუნისა და ფლორის სახეობათა საერთაშორისო ვაჭრობის თაობაზე;
6. გაერთიანებული ერების ორგანიზაციის კლიმატის ცვლილების ჩარჩო კონვენცია;
7. გაეროს კონვენცია გაუდაბნობასთან ბრძოლის შესახებ იმ ქვეყანაში, რომლებიც განიცდიან სერიოზულ გვალვას და/ან გაუდაბნობას, განსაკუთრებით აფრიკაში;
8. კონვენცია შორ მანძილზე ჰაერის ტრანსსასაზღვრო დაბინძურების შესახებ;
9. გაერთიანებული ერების ორგანიზაციის კლიმატის ცვლილების ჩარჩო კონვენციის კიოტოს ოქმი;
10. 1987 წლის მონრეალის ოქმი ოზონის შრის დამშლელი ნივთიერებების შესახებ;
11. კონვენცია `საერთაშორისო მნიშვნელობის ჭარბტენიანი, განსაკუთრებით წყლის ფრინველთა საბინადროდ ვარგისი, ტერიტორიების შესახებ` რამსარი, 02.02.1971წ
12. შავი ზღვის დაცვის კონვენცია;
13. 1985 წლის ვენის კონვენცია ოზონის შრის დაცვის შესახებ.

გარემოსდაცვითი კანონები

გარემოს დაცვის სფეროში საქართველოში მიღებულია შემდეგი კანონები:

გარემოზე ზემოქმედების შეფასების პროცესში გათვალისწინებული უნდა იქნას საქართველოს შემდეგი გარემოსდაცვითი კანონები (იხილეთ ცხრილი 1)

ცხრილი 1. საქართველოს გარემოსდაცვითი კანონების ნუსხა

მიღების წელი	კანონის დასახელება	სარეგისტრაციო კოდი	საბოლოო ვარიანტი
1994	საქართველოს კანონი ნიადაგის დაცვის შესახებ	370.010.000.05.001.000.080	14/06/2011
1994	საქართველოს კანონი საავტომობილო გზების შესახებ	310.090.000.05.001.000.089	24/12/2013
1995	საქართველოს კონსტიტუცია	010.010.000.01.001.000.116	04/10/2013
1996	საქართველოს კანონი გარემოს დაცვის შესახებ	360.000.000.05.001.000.184	06/09/2013
1996	საქართველოს კანონი წიაღის შესახებ	380.000.000.05.001.000.140	21/03/2014
1997	საქართველოს კანონი ცხოველთა სამყაროს შესახებ	410.000.000.05.001.000.186	06/09/2013

1997	საქართველოს კანონი წყლის შესახებ	400.000.000.05.001.000.253	06/09/2013
1999	საქართველოს კანონი ატმოსფერული ჰაერის დაცვის შესახებ	420.000.000.05.001.000.595	05/02/2014
1999	საქართველოს ტყის კოდექსი	390.000.000.05.001.000.599	06/09/2013
1999	საქართველოს კანონი საშიში ნივთიერებებით გამოწვეული ზიანის ანაზღაურების შესახებ	040.160.050.05.001.000.671	06/06/2003
2003	საქართველოს წითელი ნუსხის და წითელი წიგნის შესახებ	360.060.000.05.001.001.297	06/09/2013
2003	საქართველოს კანონი ნიადაგების კონსერვაციისა და ნაყოფიერების აღდგენა-გაუმჯობესების შესახებ	370.010.000.05.001.001.274	19/04/2013
2005	საქართველოს კანონი ლიცენზიებისა და ნებართვების შესახებ	300.310.000.05.001.001.914	20/02/2014
2006	კანონი ზღვისა და მდინარეთა ნაპირების რეგულირებისა და საინჟინრო დაცვის შესახებ	330.130.000.11.116.005.130	27/12/2006
2007	საქართველოს კანონი ეკოლოგიური ექსპერტიზის შესახებ	360.130.000.05.001.003.079	25/03/2013
2007	საქართველოს კანონი გარემოზე ზემოქმედების ნებართვის შესახებ	360.160.000.05.001.003.078	06/02/2014
2007	საქართველოს კანონი საზოგადოებრივი ჯანმრთელობის შესახებ	470.000.000.05.001.002.920	13/12/2013
2007	საქართველოს კანონი კულტურული მემკვიდრეობის შესახებ	450.030.000.05.001.002.815	25/09/2013
2014	საქართველოს კანონი “სამოქალაქო უსაფრთხოების შესახებ”	140070000.05.001.017468	01/07/2014
2014	ნარჩენების მართვის კოდექსი	360160000.05.001.017608	12/01/2015
2017	გარემოსდაცვითი შეფასების კოდექსი	360160000.05.001.018605	07/12/2017

საქართველოს გარემოსდაცვითი სტანდარტები

წინამდებარე ანგარიშის დამუშავების პროცესში გარემო ობიექტების (ნიადაგი, წყალი, ჰაერი) ხარისხის შეფასებისათვის გამოყენებული შემდეგი გარემოსდაცვითი სტანდარტები (იხ. ცხრილი 2.):

ცხრილი 2. გარემოსდაცვითი სტანდარტების ნუსხა

მიღების თარიღი	ნორმატიული დოკუმენტის დასახელება	სარეგისტრაციო კოდი
15/05/2013	საქართველოს გარემოსა და ბუნებრივი რესურსების დაცვის მინისტრის 2013 წლის 15 მაისის N31 ბრძანებით დამტკიცებული დებულება „გარემოზე ზემოქმედების შეფასების შესახებ“.	360160000.22.023.016156
31/12/2013	ტექნიკური რეგლამენტი „დაბინძურების სტაციონარული წყაროებიდან ატმოსფერულ ჰაერში გაფრქვევების ფაქტობრივი რაოდენობის განსაზღვრის ინსტრუმენტული მეთოდის, დაბინძურების	300160070.10.003.017660

	სტაციონარული წყაროებიდან ატმოსფერულ ჰაერში გაფრქვევების ფაქტობრივი რაოდენობის დამდგენი სპეციალური გამზომ-საკონტროლო აპარატურის სტანდარტული ჩამონათვალისა და დაბინძურების სტაციონარული წყაროებიდან ტექნოლოგიური პროცესების მიხედვით ატმოსფერულ ჰაერში გაფრქვევების ფაქტობრივი რაოდენობის საანგარიშო მეთოდიკა“, დამტკიცებულია საქართველოს მთავრობის №435 დადგენილებით.	
31/12/2013	ტექნიკური რეგლამენტი -„ატმოსფერულ ჰაერში მავნე ნივთიერებათა ზღვრულად დასაშვები გაფრქვევის ნორმების გაანგარიშების მეთოდიკა“, დამტკიცებულია საქართველოს მთავრობის №408 დადგენილებით.	300160070.10.003.017622
10/01/2014	ტექნიკური რეგლამენტი -„ზედაპირული წყლის ობიექტებში ჩამდინარე წყლებთან ერთად ჩაშვებულ დამაბინძურებელ ნივთიერებათა ზღვრულად დასაშვები ჩაშვების (ზდჩ) ნორმების გაანგარიშების შესახებ ტექნიკური რეგლამენტის დამტკიცების თაობაზე“, დამტკიცებულია საქართველოს მთავრობის №414 დადგენილებით.	300160070.10.003.017621
03/01/2014	ტექნიკური რეგლამენტი -„არახელსაყრელ მეტეოროლოგიურ პირობებში ატმოსფერული ჰაერის დაცვის შესახებ“, დამტკიცებულია საქართველოს მთავრობის №8 დადგენილებით.	300160070.10.003.017603
03/01/2014	გარემოსდაცვითი ტექნიკური რეგლამენტი - დამტკიცებულია საქართველოს მთავრობის №17 დადგენილებით.	300160070.10.003.017608
03/01/2014	ტექნიკური რეგლამენტი -„საქართველოს ტერიტორიაზე რადიაციული უსაფრთხოების ნორმების შესახებ“, დამტკიცებულია საქართველოს მთავრობის №28 დადგენილებით.	300160070.10.003.017585
03/01/2014	ტექნიკური რეგლამენტი -„წყლის სინჯის აღების სანიტარიული წესების მეთოდიკა“ დამტკიცებულია საქართველოს მთავრობის №26 დადგენილებით.	300160070.10.003.017615
06/01/2014	ტექნიკური რეგლამენტი -„ატმოსფერული ჰაერის დაბინძურების სტაციონარული წყაროების ინვენტარიზაციის მეთოდიკა“, დამტკიცებულია საქართველოს მთავრობის №42 დადგენილებით.	300160070.10.003.017588
14/01/2014	ტექნიკური რეგლამენტის -„გარემოსთვის მიყენებული ზიანის განსაზღვრის (გამოანგარიშების) მეთოდიკა“, დამტკიცებულია საქართველოს მთავრობის №54 დადგენილებით.	300160070.10.003.017673
15/01/2014	ტექნიკური რეგლამენტი -„სამუშაო ზონის ჰაერში მავნე ნივთიერებების შემცველობის ზღვრულად დასაშვები კონცენტრაციების შესახებ“, დამტკიცებულია საქართველოს მთავრობის №70 დადგენილებით.	300160070.10.003.017688
15/01/2014	ტექნიკური რეგლამენტი -სასმელი წყლის შესახებ დამტკიცებულია საქართველოს მთავრობის №58 დადგენილებით.	300160070.10.003.017676
15/01/2014	ტექნიკური რეგლამენტი-„სამკურნალო-	300160070.10.003.017682

	პროფილაქტიკური დაწესებულებების ნარჩენების შეგროვების, შენახვისა და გაუვნებელების სანიტარიული წესები და ნორმები“, დამტკიცებულია საქართველოს მთავრობის 2014 წლის 15 იანვრის №64 დადგენილებით.	
04/08/2015	ტექნიკური რეგლამენტი -„კომპანიის ნარჩენების მართვის გეგმის განხილვისა და შეთანხმების წესი“. დამტკიცებულია საქართველოს გარემოსა და ბუნებრივი რესურსების დაცვის მინისტრის №211 ბრძანებით	360160000.22.023.016334
11/08/2015	ტექნიკური რეგლამენტი -„ნაგავსაყრელების მოწყობის ოპერირების, დახურვისა და შემდგომი მოვლის შესახებ“. დამტკიცებულია საქართველოს მთავრობის N421 დადგენილებით.	300160070.10.003.018807
17/08/2015	ტექნიკური რეგლამენტი -„სახეობებისა და მახასიათებლების მიხედვით ნარჩენების ნუსხის განსაზღვრისა და კლასიფიკაციის შესახებ“. დამტკიცებულია საქართველოს მთავრობის N426 დადგენილებით.	300230000.10.003.018812
01/08/2016	საქართველოს მთავრობის 2015 წლის 11 აგვისტოს #422 დადგენილება „ნარჩენების აღრიცხვის წარმოების, ანგარიშგების განხორციელების ფორმისა და შინაარსის შესახებ“.	360100000.10.003.018808
15/08/2017	ტექნიკური რეგლამენტი – „საცხოვრებელი სახლებისა და საზოგადოებრივი/საჯარო დაწესებულებების შენობების სათავსებში და ტერიტორიებზე აკუსტიკური ხმაურის ნორმების შესახებ	300160070.10.003.020107

1.3. საწარმოს ფუნქციონირების საფუძვლები

საქართველოს გარემოს დაცვისა და სოფლის მეურნეობის სამინისტროს გარემოსდაცვითი შეფასების კოდექსის II დანართის მე-10 მუხლის 10.3 პუნქტის თანახმად (ნარჩენების აღდგენა, გარდა არასახიფათო ნარჩენების წინასწარი დამუშავებისა) ის ექვემდებარება სკრინინგის პროცედურის გავლას. საწარმომ გაიარა სკრინინგის პროცედურა და სკრინინგის გადაწყვეტილების თანახმად (ბრძანება 2-446, 02.06.2020 წ) ის დაექვემდებარა გარემოზე ზემოქმედების შეფასებას. ყოველივე აქედან გამომდინარე დაგეგმილი საქმიანობის სპეციფიკიდან გამომდინარე შემუშავდა სკოპინგის ანგარიში.

ინდივიდუალური მეწარმე „ბორისი ძამამია“-ს (პ/ნ 02001000757), ქ. თბილისი, რუსთავის გზატკეცილი N18-22, მიწის ნაკვეთის საკადასტრო კოდი 01.18.12.007.109, რომელიც წარმოადგენს საქართველოს უსინათლო კავშირის შპს „ექსპერიმენტი“-ს (ს/კ 204386155) საკუთრებას და მისგან იჯარით აქვს აღებული მის საკუთრებაში არსებული შენობა-ნგებობის 01/1 (იხ. დანართში საკადასტრო ნახაზი), ნაწილი ფართობით 310 მ²(იხ. დანართი 5. საიჯარო ხელშეკრულება).

აღნიშნულ შენობებში გააჩნია პოლიეთილენის ფირებისა წარმოების საამქრო, რომელიც მუშაობს როგორც პირველად გრანულებზე, ასევე სხვადასხვა საწარმოებიდან

და მოსახლეობიდან შემოტანილ პოლიეთილენის ნარჩენებზე, რომლებიც ძირითადად წარმოადგენენ შესაფუთი მასალის ნარჩენებს.

საწარმოს სიმძლავრეა 30 კგ/სთ-ში ანუ 62.400 ტონა წელიწადში პოლიეთილენის ფირების წარმოება, 8 საათიანი სამუშაო დღით და წელიწადში 260 სამუშაო დღეებით.

საწარმოში ხორციელდება პოლიმერული ნარჩენების ბაზაზე (კოდებით: 07 02 13; 12 01 05; 15 01 02; 16 01 19; 17 02 03; 19 12 04; 20 01 39) პოლიეთილენის ფირების წარმოება. პოლიეთილენის ნარჩენების შემოტანა საწარმოში მოხდება საქართველოში სხვადასხვა საწარმოებებში წამოქმნილი პოლიეთილენის შესაფუთი და სხვა სახის ნარჩენების სახით, ასევე შესაძლებელია აღნიშნული ნარჩენების შემოტანა განხორციელდეს სხვა ქვეყნებიდან სასაქონლო ნომენკლატურის საერთაშორისო კოდით: 3915.

საქართველოს მთავრობის 2016 წლის 9 ივნისის №259 დადგენილებით დამტკიცებულ „საქართველოს ტერიტორიაზე იმპორტისათვის, საქართველოს ტერიტორიიდან ექსპორტისათვის და საქართველოს ტერიტორიაზე ტრანზიტისათვის დაშვებული ნარჩენების ნუსხის“ შესაბამისად კოდია **B3010**.

საწარმოში შემოტანილი ნარჩენები ისეთი სახით იქნება მიღებული, რომლებსაც გადამუშავებისას გარეცხვა არ ესაჭიროება.

საწარმოში ასევე ხორციელდება პირველადი პოლიეთილენის გრანულებიდან პოლიეთილენის ფირებისა წარმოება და აღნიშნული პროდუქციის წარმოებისას წარმოქმნილი წუნდებული პროდუქციის (დაახლოებით 3 %) ხელახალი გადამუშავება, რომლისთვისაც გააჩნია შესაბამისი დანადგარები.

ზემოთ აღნიშნული პოლიეთილენის ფირების დამზადებისათვის საწარმოში განთავსებულია შემდეგი დასახელების და სიმძლავრის დანადგარები:

1. ცელოფნის გასაბერი დანადგარი (ექსტრუდერი), ორი ცალი, თითოეულის წარმადობა 30 კგ/სთ-ში, რომელთაგანაც ერთი სარეზერვოა;
2. ცელოფნის ნარჩენების დამაქუცმაცებელი დანადგარი - წარმადობა 40 კგ/სთ-ში;
3. მეორადი გადამუშავების გრანულატორი – წარმადობა 10 კგ/სთ-ში, სამი ცალი;

საწარმოო არსებული პროცესი დაგეგმილია შემდეგი ძირითადი ოპერაციებით:

ზოგადი ცნობები საწარმოო ობიექტის შესახებ მოცემულია ცხრილ 1.3.1-ში.

ცხრილი 1.3.1.

ძირითადი მონაცემები საწარმოს საქმიანობის შესახებ

#	მონაცემთა დასახელება	დოკუმენტის შედგენის მომენტისათვის
1.	ობიექტის დასახელება	ინდივიდუალური მეწარმე „ბორისი ძაძამია“
2.	ობიექტის მისამართი: ფაქტიური: იურიდიული:	ქ. თბილისი, რუსთავის გზატკეცილი N18-22, ს/კ 01.18.12.007.109 საქართველო, თბილისი, გურამ ფანჯიკიძის ქ. #22ა, 1 სადარბაზო, მე-2 სართული, ბინა 4,
3.	საიდენტიფიკაციო კოდი	02001000757
4.	GPS კორდინატები	X=491984.00; Y=4611406.00
5.	ობიექტის ხელმძღვანელი: გვარი, სახელი ტელეფონები: ელ. ფოსტა:	ბორისი ძაძამია ტელ: 571 30-03-06 balansi2010@gmail.com
6.	მანძილი ობიექტიდან უახლოეს დასახლებულ პუნქტამდე:	დასახლებული პუნქტი 30 მეტრი.
7.	ეკონომიკური საქმიანობა:	პოლიეთილენის ნარჩენებისა და გრანულების ბაზაზე პოლიეთილენის ფირების წარმოება
8.	გამომშვებული პროდუქციის სახეობა	პოლიეთილენის ფირები
9.	საპროექტო წარმადობა:	30 კგ/სთ ანუ 62.400 ტ/წელ პოლიეთილენის ფირი
10.	მოხმარებული ნედლეულის სახეობები და რაოდენობები:	62.400 ტ/წელ პოლიეთილენის ნარჩენები და გრანულები
11.	მოხმარებული საწვავის სახეობები და რაოდენობები:	
12.	სამუშაო საათების რაოდენობა წელიწადში	2080 საათი
13.	სამუშაო საათების რაოდენობა დღე-ღამეში	8 საათი

2. გარემოს არსებული მდგომარეობის ანალიზი

გარემოზე ზემოქმედების შესწავლისა და შესაძლო გავლენის შეფასებისათვის აუცილებელია საწარმოს განლაგების ტერიტორიისათვის ბუნებრივ-ეკოლოგიური ანალიზის ჩატარება. ზემოქმედების ქვეშ მოქცეული გარემოს არსებული მდგომარეობის დახასიათებისათვის

ამ ანალიზის შემადგენელი ნაწილებია:

- საპროექტო ტერიტორიის ადგილმდებარეობა;
- გეოლოგიური მდგომარეობის შეფასება;
- კლიმატურ-მეტეოროლოგიური პირობები;
- ჰიდროლოგიური ქსელის დახასიათება;
- ფაუნა და ფლორა;

- ეკოლოგიური მდგომარეობის ანალიზი (მათ შორის: გარემოს კომპონენტების – ატმოსფერული ჰაერის, წყლის ობიექტების და ნიადაგის საწყისი მდგომარეობის, აგრეთვე გარემოზე ფიზიკური ზემოქმედების ხარისხობრივი მაჩვენებლების შეფასება);

ჩამოთვლილი ეკოლოგიური ფაქტორების გარდა, დაგეგმილი საქმიანობის ყოველი კონკრეტული შემთხვევისათვის შესაძლებელია განსაკუთრებული მნიშვნელობის სხვა ფაქტორების არსებობაც, რაზედაც ყურადღების გამახვილება აუცილებელია გარემოსდაცვითი დამასაბუთებელი დოკუმენტაციის დამუშავების პროცესში.

საწარმო ობიექტის დაგეგმილი საქმიანობის განხორციელების შემთხვევაში, ბუნებრივი გარემოს არსებული მდგომარეობის მოსალოდნელი ზეგავლენის ქვეშ მოქცეული ცალკეული კომპონენტების ზოგადი ხარისხობრივი და რაოდენობრივი მახასიათებლები აღწერილია მოცემული თავის კონკრეტულ პარაგრაფებში.

2.1. საპროექტო ტერიტორიის ადგილმდებარეობა

ინდივიდუალური მეწარმე „ბორისი ძამამია“-ს საქმიანობის სფეროა პოლიეთილენის ნარჩნებისა და გრანულების შემოტანა და მისგან პოლიეთილენის ფირების წარმოება, საწარმო მდებარეობს მდებარეობს ქ. თბილისი, რუსთავის გზატკეცილი N18-22, მიწის ნაკვეთის საკადასტრო კოდი 01.18.12.007.109, რომელიც წარმოადგენს საქართველოს უსინათლო კავშირის შპს „ექსპერიმენტი“-ს (ს/კ 204386155) საკუთრებას და მისგან იჯარით აქვს აღებული მის საკუთრებაში არსებული შენობა-ნგებობის 01/1 (იხ. დანართში საკადასტრო ნახაზი), ნაწილი ფართობით 310 მ².

როგორც უკვე აღინიშნა შენობის ფართობი შეადგენს 310 მ², რომლის მეორე ნახევარი წარმოადგენს აუთვისებელ შენობას, რომელიც ცარიელია. საწარმოს ჩრდილოეთის მხრიდან 80 მეტრში გადის მდინარე მტკვარი, ხოლო სამხრეთის მხრიდან მდებარეობს შპს „აღმაშენებელი 1“-ს საკუთრებაში არსებული მიწის ნაკვეთი შენობით, რომელიც აუთვისებელია, ასევე სამხრეთით 30 მეტრ მანძილზე მდებარეობს საცხოვრებელი კორპუსი და 100 მეტრში გადის თბილისი-რუსთავის საავტომობილო გზის ფონიჭალას მონაკვეთი, აღოსავლეთის მხრიდან ესაზღვრება საქართველოს უსინათლო კავშირის შპს „ექსპერიმენტი“-ს (ს/კ 204386155) საკუთრებაში არსებული შენობები, რომლებიც აუთვისებელია, დასავლეთის მხრიდან ესაზღვრება უსინათლოთა კავშირის შპს

„ფონიჭალა 3“-ის საკუთრებაში არსებული მიწის ნაკვეთი შენობა ნაგებობებით, რომლებიც აუთვისებელი შენობებია, ასევე მდებარეობს სს „თელასი“-ის ქვესადგური.

ტერიტორიის სიტუაციური სქემა დაცილების მანძილების დატანით მოცემულია სურათზე 2.1.1 ხოლო საწარმოს განთავსების ტერიტორიის დეტალური სიტუაციური სქემა სურათზე 2.1.2.

საწარმოს ტერიტორიის კუთხეთა წვეროების კოორდინატები მოცემულია ცხრილ 2.1.1-ში.

ცხრილი 2.1.1.

#	X	Y
1	2	3
1	491986.46	4611397.65
2	491967.59	4611411.69
3	491981.23	4611427.02
4	491997.74	4611413.43

სურათი 2.1.1. სიტუაციური გეგმა



სურათი 2.1.2. ინდ. მეწარმე “ზორისი ძამამია“-ს პილიეთილენის ნარჩენების გადამუშავების საწარმოს განთავსების ტერიტორიის დეტალური სიტუაციური სქემა



2.2. საკვლევი ტერიტორიის გეოლოგიური პირობები

2.2.1. ადგილმდებარეობა, საზღვრები და მისასვლელი გზები.

საწარმო მდებარეობს მდებარეობს ქ. თბილისში, რუსთავის გზატკეცილი N18-22, მიწის ნაკვეთის საკადასტრო კოდი 01.18.12.007.109, რომელიც წარმოადგენს საქართველოს უსინათლო კავშირის შპს „ექსპერიმენტი“-ს (ს/კ 204386155) საკუთრებას და მისგან იჯარით აქვს აღებული მის საკუთრებაში არსებული შენობა-ნგებობის 01/1 (იხ. დანართში საკადასტრო ნახაზი), ნაწილი ფართობით 310 მ².

ტერიტორიის GPS კოორდინატები: X=491984.00; Y=4611406.00.

უახლოესი დასახლებული პუნქტი დაგეგმილი საქმიანობიდან დაშორებულია 40 მეტრი მანძილით.

2.2.2. გეომორფოლოგია

თბილისი სამხრეთ კავკასიაში მდებარეობს 41°43' ჩრდილოეთ განედზე და 44°47' აღმოსავლეთ გრძედზე. დედაქალაქი აღმოსავლეთ საქართველოში მდინარე მტკვრის ორივე სანაპიროზეა განლაგებული. ქალაქი ზღვის დონიდან 380-770მ სიმაღლეზეა, მას ამფითეატრის ფორმა აქვს და სამი მხრიდან მთები ემიჯნება. ჩრდილოეთით ესაზღვრება საგურამოს ქედი, აღმოსავლეთით და სამხრეთ-აღმოსავლეთით - ივრის ზეგანი, ხოლო სამხრეთით და დასავლეთით - თრიალეთის ქედის განშტოებები. ქალაქი მდინარე მტკვრის გაყოლებაზე 33 კმ მანძილზეა გაჭიმული და 372 კმ² ფართობს მოიცავს

მდინარე დედაქალაქს ორ ნაწილად ჰყოფს. თბილისის მარცხენა მხარე როგორც ტერიტორიულად, ისე მოსახლეობის რაოდენობით მარჯვენას აღემატება. მდინარე მტკვრის მარცხენა სანაპიროზე განლაგებული ქალაქის ნაწილი ავჭალის რაიონიდან მდინარე ლოჭინამდეა გადაჭიმული. მარჯვენა სანაპირო რელიეფურად თრიალეთის ქედის განშტოებებითაა წარმოდგენილი, რომლებიც ციკაბოებად ეშვება მტკვრის ხეობისკენ. ამიტომ მარჯვენა სანაპიროზე ქალაქის გაშენებისთვის მნიშვნელოვან დაბრკოლებას მთები წარმოადგენენ. ამგვარ გეოგრაფიულ გარემოში შეინიშნება ძალზე მჭიდროდ დასახლებული მონაკვეთები მაშინ, როცა ქალაქის სხვა რაიონები, რთული ტოპოგრაფიული რელიეფის გამო, აუთვისებელი რჩება. ქალაქის სამხრეთ-აღმოსავლეთი ნაწილი ზღვის დონიდან 350 მეტრზე მდებარეობს, მთაწმინდის ფერდობის დასახლებული ტერიტორიები კი ზღვის დონიდან 550-600 მეტრზეა განლაგებული.

თბილისის რელიეფი კომპლექსურია. მისი მრავალფეროვნება გეომორფოლოგიური აგებულების შედეგია. რელიეფმა საუკუნეების განმავლობაში ანთროპოგენური ზემოქმედების შედეგად მკვეთრი ტრანსფორმაცია განიცადა. ბუნებრივ ტექტონურ მოვლენებსა და პროცესებს შორის გახლავთ მეწყერი, ღვარცოფი, ეროზია და წყალდიდობა. მეწყერულ-გრავიტაციული მოვლენები და ღვარცოფები ის ძირითადი ფაქტორებია, რომლებიც ისტორიულად ხელს უშლის თბილისის განვითარებას და აზიანებს ქალაქის ინფრასტრუქტურას.

გამოიყოფა - მცირე კავკასიონის და ქვემო ქართლის ვაკის სახით. პირველი მორფოლოგიური ელემენტი წარმოდგენილია თელეთის ქედის სახით, რომელიც თრიალეთის ქედის სამხრეთ-აღმოსავლეთი დაბოლოებაა და მოიცავს საკვლევი

ტერიტორიის უკიდურეს ჩრდილო-დასავლეთ ნაწილს (მცირე ნაწილს). თელეთის ქედი თანდათანობით დაბლდება აღმოსავლეთის მიმართულებით და დასახლება სოღანლულის მიმდებარედ ერწყმის მდ. მტკვრის ალუვიურ ვაკეს. აღმოსავლეთით ქედის დაძირვა გამოწვეულია პალეოგენური ასაკის წყების იგივე მიმართულებით დაძირვასთან. ქედი ასიმეტრიული აგებულებისაა ჩრდილოეთი ფერდი უფრო დახრილია (20-450) ვირდე სამხრეთი (15-200). თელეთის ქედზე დაიკვირება თანხვედრა მორფოლოგიური ფორმასა და ტექტონიკურ სტრუქტურას შორის. კერძოდ მისი თხემი თანხვედრილია თელეთის ანტიკლინისა. ქედის თხემური ნაწილი ხაისათდება გორაკ-ბორცვიანი რელიეფით, რომელთა აბსოლუტური სიმაღლეები 440მ-დან 606 მეტრამდე მერყეობენ. ქედის ჩრდილოეთი კალთის შეფარდებითი სიმაღლე მდ. მტკვართან მიმართებაში 80-200 მეტრის ფარგლებში მერყეობს.

საკვლევი ტერიტორიის ფარგლებში ქვემო ქართლის ვაკეს უჭირავს მნიშვნელოვანი მონაკვეთი, რომელიც თავის მხრივ წარმოდგენილია ასურეთი-წალასყურის ვაკით და რომელიც მოქცეულია თელეთისა და იაღლუჯას ქედებს შორის. ტერიტორია წარმოდგენილია მდ. მტკვრის ტერასული ზედაპირებით (I და II მარჯვენა ქალისზედა ტერასები). ვაკის ზედაპირი დახრილია სამხრეთ-აღმოსავლეთით (100-მდე) იაღლუჯას ქედის ძირისაკენ. თავის მხრივ ვაკის ზედაპირი უმნიშვნელოდაა გართულებული მცირე ხევებით (ცივისხევი, სატირმაცასხევი), რომლებიც მოედინებიან სოფ. სოფ. სოღანლულის და კრწანისის გავლით.

3.2.3. გეოლოგიური აგებულება, ტექტონიკა.

საქართველოს ტექტონიკური დარაიონების სქემის მიხედვით (ე. გამყრელიძე 2000წ) საკვლევი ტერიტორია მოქცეულია მცირე კავკასიონის ნაოჭა სისტემის სამხრეთ და ბოლნისის ქვეზონებში. ტერიტორიის გეოლოგიური აგებულებაში მონაწილეობას ეტაპობრივად ქანები შუა ეოცენიდან დაწყებული მეოთხეულის ჩათვლით.

შუა ეოცენის ვულკანოგენურ-დანალექი ფორმაციის ნალექები გავრცელებულია საკვლევი ტერიტორიის ჩრდილო-დასავლეთ ნაწილში. აღნიშნული ასაკის ნალექების გავრცელება ემთხვევა თელეთის ანტიკლინის გავრცელების არეალს და წარმდგენილი არიან ფენოვანი ტუფებით და ტუფობრექჩიებით. წყებას ახასიათებს ფაციალური სახეცვლილებები და ძლიერ დისლოცირებულნი არიან.

ზედა ეოცენის ნალექები გავრცელებული არიან საკვლევი ტერიტორიის ჩრდილო-დასავლეთ ნაწილში. ლითოლოგიურად ზედა ეოცენი დანაწევრებულია ორ წყებად: ქვედა

- ნავთლულის და ზედა თბილისის ნუმულიტებიან წყებად. საკვლევი ტერიტორიაზე გვხვდება მხოლოდ პირველი წყება, რომელიც ძირითადად

წარმოდგენილია მერგელებით, არგილიტისმაგვარი თიხებით ქვიშაქვებისა და ტუფქვიშაქვების შუაშრეებით. თელეთის ქედის მიდამოებში ნავთლუდის წყების საერთო სიმძლავრე 150-260მ-ის ფარგლებში მერყეობს.

ოლიგოცენის (ხადუმის ჰორიზონტი) ნალექები გავრცელებული არიან საკვლევ ტერიტორიის ცენტრალურ ნაწილში, რომლებიც ძირითადად წარმოდგენილია თაბაშირიანი თიხებით და იშვიათად ქვიშაქვებით. ხადუმის ჰორიზონტის თიხების სიმძლავრეები 50-70მ-ს აღწევს.

ქვედა მიოცენის ნალექები, რომლებიც გავრცელებულია საკვლევ ტერიტორიის სამხრეთ ნაწილში, წარმოდგენილია ორი ლითოლოგიური წყებით: ქვედა ქვიშაქვოვანი წყება განეკუთვნება საყარაულოს ჰორიზონტს, ხოლო ზედა თითქმის მთლიანად აგებული მაიკოპის ჰაბიტუსის თიხებით, განეკუთვნება კოწახურის ჰორიზონტს. საყარაულოს ნალექები თითქმის ჰორიზონტალურად ადევს ოლიგოცენის ასაკის ნალექებს. ჰორიზონტი აგებულია მძლავრი კვარც-არკოზული შემადგენლობის ქვიშაქვებით, თიხებისა და მიკროკონგლომერატების შუაშრეებით. ქვიშაქვებისთვის დამახასიათებელია მოთეთრო ფერი. ჰორიზონტის საერთო სიმძლავრე 600მ-ს აღწევს. კოწახურის ასაკის ნალექები წარმოდგენილია არაკარბონატული თხელფენოვანი მუქი ფერის თიხებით, რომლებიც გამოფიტვის დროს 600მ-ს აღწევს. კოწახურის ასაკის მუქი ფერის თიხებით, რომლებიც გამოფიტვის დროს იშლებიან წვრილ ყავისფერ ფურცლებად. ცალკეულ ადგილებში აღნიშნულ თიხებში გვხვდება დამსხვრეული ქვიშაქვებისა და ქვიშების შუაშრეები. ჰორიზონტის სიმძლავრე საშუალოდ 600 მეტრია.

ზემოთ აღწერილი ნალექები საკვლევ უბანზე თითქმის ყველგან გადაფარულია სხვადასხვა სიმძლავრის მეოთხეული ასაკის ნალექებით, რომლებიც თავის მხრივ წარმოდგენილია ალუვიური გენეზისის მდ. მტკვრის I და II მარჯვენა ჭალისზედა ტერასებით და დელუვიურ-პროლუვიური გენეზისის ნალექებით. ალუვიური გენეზისის ნალექები საკვლევ ტერიტორიაზე ყველაზე ფართო გავრცელებით სარგებლობენ და წარმოდგენილია სხვადასხვა მერგელოვანი კარგად დამუშავებული კენჭნარებით კაჭარის ჩანართებით (5%) და ქვიშა-ხრემის შემავსებლით (15-20%). საკვლევ ტერიტორიის ფარგლებში აღნიშნული ნალექების სიმძლავრეები 10-15მ-ს აღწევენ.

დელუვიური-პროლუვიური ნალექები საკვლევ ტერიტორიაზე ძირითადად გავრცელებული არიან მის ჩრდილოეთ ნაწილში და წარმოდგენილია თიხოვანი გრუნტით (თიხა-თიხნარი) ღორღის და ხვინჭის ჩანართები (20-25%). მათი სიმძლავრეები ვიზუალური შეფასებით 3-5 მ-ის ფარგლებში მერყეობენ.

საკვლევ ტერიტორიაზე ყველაზე მსხვილ ტექტონიკურ ერთეულს წარმოადგენს ბედენა-თელეთის ანტიკლინის აღმოსავლური დაბოლოება, რომელიც თავის მხრივ საკვლევ ტერიტორია იყოფა თელეთისა და თაბორის ანტიკლინებად. აღნიშნული

ანტიკლინები თავის მხრივ გაყოფილია არაღრმა კრწანისის და წალასყურის სინკლინებით.

2.2.4. ჰიდროგეოლოგია

საქართველოს ჰიდროგეოლოგიური დარაიონების სქემის მიხედვით (ი. ბუაჩიაძე 1979წ) საკვლევი ტერიტორია მოქცეულია საქართველოს ბელტის არტეზიული აუზის მარნეული- გარდაბნის არტეზიული აუზის ფოროვანი და ნაპრალოვანი წყლების გავრცელების რაიონში და აჭარა-თრიალეთის ნაოჭა ზონის წყალდაწვენითი სისტემის თბილისის წყალდაწვენითი სისტემის ნაპრალოვანი და ნაპრალოვან-კარსტული წყლების გავრცელების რაიონში.

საკვლევი ტერიტორიის ფარგლებში შესაძლებელია გამოვყოთ 2 ძირითადი ჰიდროგეოლოგიური კომპლექსი: ძირითადი ქანების წყალშემცველი კომპლექსი და მეოთხეული ნალექების წყალშემცველი კომპლექსი. ძირითადი ქანების წყალშემცველი კომპლექსი წარმოდგენილია ეოცენის, ოლიგოცენის და მიოცენის წყალგაუმტარი ლაგუნურ-ზღვიური და ვულკანოგენური ნალექებით: ტუფები, ტუფბრექჩიები, თიხები, ქვიშაქვები, მერგელები, არგილიტები. შუა ეოცენის ვულკანოგენური ქანებიდან მტკნარი - ცივი წყლების იშვიათი გამოსავლები გვხვდება ხევების ბორტების ძირში გამონაჟურის სახით. გამონაკლისს წარმოადგენს იგივე ასაკის ქანებში გავრცელებული ღრმა ცირკულაციის თერმული წყლები. ქიმიური შემადგენლობის მიხედვით მიწისქვეშა წყლები, რომლებიც დაკავშირებულია შუა ეოცენის ქანებთან ძირითადად ორი ტიპისაა:

1. თერმული სამკურნალო წყლები, რომელთა გამოსავლები დაკავშირებულია ტუფოგენურ წყლებთან, ქიმიური შემადგენლობის მიხედვით ეს წყლები ქლორიდულ-ჰიდროკარბონატულ-ნატრიუმია, მინერალიზაციით 0.25-0.34 გ/ლ და სულფატურ-ქლორიდულ-ნატრიუმ-კალციუმია, მინერალიზაციით 0.68-0.87 გ/ლ. მათი ტემპერატურები მერყეობენ 26°C – 50°C-მდე.

2. ცივი წყლების გამოსავლები რომლებიც დაკავშირებულია ვულკანოგენურ ქანებთან ჰიდროკარბონატულ-კალციუმ-მაგნიუმია, მინერალიზაციით 1.4გ/ლ-ან 2.6 გ/ლ-მდე და სულფანურ-ჰიდროკარბონატულ-კალციუმ-ნატრიუმია, მინერალიზაციით

0.6 გ/ლ. ტემპერატურა მერყეობს 6°C-18°C-მდე. აღსანიშნავია, რომ შუა ეოცენის ღრმა ცირკულაციის მიწისქვეშა წყლები ხასიათდებიან ნახშირწყალბადის მაღალი შემცველობით 12 მგ/ლ-მდე. ეს წყლები ზშირად შეიცავენ აგრეთვე მეთანს 19.26-22%- მდე და აზოტს.

ოლიგოცენ-ქვედა მიოცენის ასაკის ნალექები: თიხები, ქვიშაქვები, მერგელები, არგილიტები ხასიათდებიან დაბალი კოლექტორული თვისებებით. ზოგიერთი ქვიშაქვოვანი სახესხვაობებიც კი, რომლებიც შეიცავენ კარბონატებს, პრაქტიკულად წყალგაუმტარია. მიწისქვეშა წყლები აღნიშნულ ნალექებში ცირკულირებენ ძირითადად გამოფიტვის ადგილობრივი ეროზიული კვეთის დონის ზევით და ლოკალურად ვლინდებიან წყალსადინარების (მდინარეები, ხევები) ბორტებზე, სადაც კვეთენ მცირე

სიმძლავრის წყალშემცველ შრეებს. წყაროების დებიტი უმნიშვნელოა (ლიტრის მეასედი წამში), ხოლო წყაროები რომლებიც დაკავშირებულია ნაპრალოვან ქვიშაქვებთან, შედარებით მაღალდებიტიანია (0.3მ/წმ-მდე). მიწისქვეშა წყლები ცვალებადი ქიმიური შემადგენლობისაა, მათი მინერალიზაცია ძირითადად განპირობებულია ქანებში თაბაშირის შემცველობით. წყლები სულფატური, სულფატურ-ჰიდროკარბონატული, სულფატურ ქლორიდული და ნატრიუმთან-კალციუმთან-მაგნიუმთანია საერთო მინერალიზაციით 3.2-6.6 გ/ლ. იგი ხასიათდება ძლიერ მაღალი სიხისტით – $\text{კპ}=7$.

მეოთხეული ასაკის ნალექებით აგებული წყალშემცველი კომპლექსის ქანებიდან (ალუვიური, დელუვიური, პროლუვიური) საკვლევი ტერიტორიის ფარგლებში ძირითადად გაწყლოვანებულია მდ. მტკვრის მაღალი ტერასები. აღნიშნულ ნალექებთან დაკავშირებული წყლის გამოსავლები ძირითადად მცირედებიტიანია. ქიმიური შემადგენლობის მიხედვით წყლები სულფატურ-ჰიდროკარბონატული და კალციუმთან-ნატრიუმთან-მაგნიუმთანია. საერთო მინერალიზაცია მერყეობს 1.0-დან 1.0 გ/ლ ფარგლებში.

საწარმოს ფუნქციონირების პერიოდში გზის მიწისქვეშა წყლების დაბინძურება პრაქტიკულად გამორიცხებულია.

2.2.5. სეისმურობა

საკვლევი ტერიტორია მდებარეობს ასპინძა-თბილისის მორფოსტრუქტურული ერთეულის ზონაში, რომელიც თავის მხრივს გართულებულია უერთიერთგადამკვეთი ტექტონიკური რღვევებით. ზონა განლაგებულია მაღალი სეისმური რისკის არეალში. საქართველოს მაკრო-სეისმური დარაიონების სქემის მიხედვით (საქართველოს ტერიტორიის სეისმური დარაიონების კორექტირებული სქემის მიხედვით საკვლევი ტერიტორია მიეკუთვნება 8 ბალიან სეისმური აქტივობის ზონას (საქართველოს ეკონომიკური განვითარების მინისტრის ბრძანება #1-1/2284, 2009 წლის 7 ოქტომბერი, ქ. თბილისი. სამშენებლო ნორმების და წესების - “სეისმომდეგი მშენებლობა” (პნ 01.01-09) - დამტკიცების შესახებ). საკვლევ ტერიტორიაზე განლაგებულ დასახლებულ პუნქტებს – თბილისი, სოღანლუდი, რუსთავი ემუქრებათ 8 ბალიანი ინტენსივობის მიწისძვრები. მაღალი მაგნიტუდის მიწისძვრები არსებული სტატისტიკური მონაცემებით, რომლებსაც შეუძლიათ მნიშვნელოვანი ზიანი მიაყენონ თანამედროვე საინჟინრო ნაგებობებს (მათ შორის საავტომობილო გზას) და გავლენა იქონიონ რელიეფის მორფოდინამიკაზე, არაერთხელ ჰქონდა, როგორც ისტორიულ, ასევე წარსულში. ქვემოთ მოგვყავს არსებული სტატისტიკური მონაცემები.

ქ. თბილისში 6-7 ბალიანი მიწისძვრა მომხდარა 1283, 1318, 1803, 1827, 1859, 1909, 1920 და 2002 წლებში. XX საუკუნის განმავლობაში მომხდარი მიწისძვრების მიხედვით მიწისქვეშა ბიძგების ხანგრძლივობა 2.1-დან 3.6 წამამდე მერყეობს. სეისმური ტალღების გავრცელების ხასიათი და მიმართულება მეტწილად დამოკიდებულია ტექტონიკური რღვევითი სტრუქტურების განლაგებაზე. საკვლევ ტერიტორიაზე სეისმური ტალღების

გავრცელების გაბატონებული მიმართულება (სუბგანედური) ჩრდილო-დასავლეთ-სამხრეთ-აღმოსავლეთურია.

ქვემოთ მოგვყავს სეისმური ტალღების მაქსიმალური ჰორიზონტალური აჩქარების მახასიათებლები (სეისმურობის უგანზომილებო კოეფიციენტი) საკვლევი ტერიტორიის ფარგლებში არსებული დასახლებული პუნქტებისათვის:

1. ქ. თბილისი 0.17 მ/წმ²;
2. ქ. რუსთავი 0.12 მ/წმ²;
3. სოფ. სოღანლული 0.174 მ/წმ².

2.3. ტერიტორიის კლიმატური მახასიათებლები

საქართველო გამოირჩევა თავის მეტეოკლიმატურ-მეტეოროლოგიური პირობების მრავალფეროვნებით. ამ მრავალფეროვნების დასახასიათებლად და სათანადო სამეცნიერო თუ პრაქტიკული საწარმოო-საზოგადოებრივი საქმიანობის უზრუნველსაყოფად, ქვეყანაში ფუნქციონირებს რეგულარული ჰიდრომეტეოროლოგიური დაკვირვებების სახელმწიფო ქსელი. მრავალწლიანი (ზოგიერთი სადგურისათვის - საუკუნოვანი) დაკვირვებების მონაცემების დამუშავების ბაზაზე დადგენილია საქართველოს, როგორც მთლიანი ქვეყნის, ასევე მისი რეგიონების, ცალკეული დასახლებული რაიონების და მსხვილი ქალაქების კლიმატური მახასიათებლები. აღსანიშნავია, რომ მის დასავლეთ და აღმოსავლეთ ნაწილებს გააჩნიათ კლიმატის ფორმირების გამოკვეთილად განსხვავებული ფიზიკურ-გეოგრაფიული და ატმოსფერული ცირკულაციის თავისებურებები. ამ რეგიონებში მიმდინარე ლოკალურ ანთროპოგენურ პროცესებს შეუძლიათ გავლენა იქონიონ მხოლოდ შეზღუდული მასშტაბით. აქედან გამომდინარე, საწარმოო ობიექტის საქმიანობასთან დაკავშირებით ზოგადად განიხილება - აღმოსავლეთ საქართველოს, ქვემო ქართლის ვაკის, სამგორის ველის, აგრეთვე იორის ზეგანის ნაწილის - სამგორის რაიონის დახასიათება.

სამგორის ველი მდებარეობს იორის ზეგანის ჩრდილო-დასავლეთ ნაწილში, მისი სიმაღლე ზღვის დონიდან 300-700 მეტრს შეადგენს.

განხილულ ტერიტორიაზე განლაგებულია ისეთი მსხვილი ინდუსტიული ცენტრები, როგორიცაა ქალაქები თბილისი, რუსთავი და გარდაბანი. ეს ინდუსტიული ცენტრები ერთმანეთის ჩრდილო-დასავლეთ და სამხრეთ-აღმოსავლეთიდან მოსაზღვრე ქალაქებს წარმოადგენენ და შესაბამისი მიმართულებებით ატმოსფერული მასების გადაადგილების შემთხვევებში, რაც გაბატონებულ მოვლენას განეკუთვნება, მათი ურთიერთგავლენა მეტად მნიშვნელოვანია.

კლიმატი ამ მიკრორეგიონში არის ზომიერად მშრალი, ზომიერად ცივი ზამთრით და ცხელი ზაფხულით, მთლიანად კი რაიონის კლიმატი მშრალი სუბტროპიკული ტიპისაა. რაიონის მიკროკლიმატის ტემპერატურული რეჟიმი საკმაოდ კონტრასტულია. აქ თოვლის საფარი არამდგრადია. დამახასიათებელია ჰაერის დაბინძურების საშუალო მეტეოროლოგიური პოტენციალი.

საწარმო განთავსებულია თბილისში და მისი განთავსების მიკრორეგიონის კლიმატური პირობების მოკლე დახასიათება იგივეა, რაც მთლიანად რაიონისათვის.

ქვემოთ მოყვანილ ცხრილებში და დიაგრამებზე წარმოდგენილია ატმოსფერულ ჰაერში ნივთიერებათა გაბნევის განმსაზღვრელი კლიმატის მახასიათებელი ტემპერატურული და ქართა მიმართულებებისა და მათი განმეორადობების აღმწერი პარამეტრების მნიშვნელობები ატმოსფერულ ჰაერში მავნე ნივთიერებათა გაბნევის გასაანგარიშებლად, ასევე საჭირო, სხვა პარამეტრთა მნიშვნელობებთან ერთად.

ტემპერატურული რეჟიმი

თბილისსა და მის მიდამოებში ყველაზე ცივი თვეა იანვარი, რომლის საშუალო ტემპერატურა განაშენიანებულ ტერიტორიაზე 0.3°C-დან 0.9°C -მდეა, შემოგარენში კი, ტერიტორიის სიმაღლის გამო ამ თვის ტემპერატურა მნიშვნელოვნად ეცემა და უარყოფითი ხდება. ზაფხულში ქალაქის უმეტეს ტერიტორიაზე ტემპერატურა 24°C -ს აღემატება. თბილისის განაშენიანებულ ტერიტორიაზე ყველაზე ცხელი თვე ივლისი, შემოგარენში უფრო ცხელი თვეა აგვისტო. ჰაერის საშუალო წლიური ტემპერატურა თბილისსა და მის მიდამოებში 12.3° C -მდეა. თბილისის განაშენიანებულ ტერიტორიაზე ჰაერის საშუალო წლიური ტემპერატურა მაღალია (დიდომი - 12.1°C, თბილისი ობსერვატორია - 12.3°C), ხოლო შემოგარენში, რელიეფის მთაგორიანობის გამო თანდათან კლებულობს და კოჯორში ის 7.4° C -ის ფარგლებშია.

ქვემოთ ცხრილებში მოცემულია კლიმატური მახასიათებლების 2014 წლის 15 იანვარს საქართველოს მთავრობის #71 დადგენილებით დამტკიცებული ტექნიკური რეგლამენტის „საქართველოს ტერიტორიაზე სამშენებლო სფეროს მარეგულირებელი ტექნიკური რეგლამენტების დამტკიცების შესახებ“-ის თანახმად.

ცხრილი 2.3.1

ატმოსფერული ჰაერის მრავალწლიურ ტემპერატურათა მნიშვნელობები უბნის ტერიტორიაზე განლაგებული თბილისის აეროპორტის ჰიდრომეტეოროლოგიურ სადგურზე (°C)

სადგური	გარე ჰაერის ტემპერატურა, 0 C																			პერიოდი <80C საშუალო თვიური ტემპერატურით	საშუალო ტემპერატურა 13 საათზე					
	თვის საშუალო													წლის საშუალო	აბსოლუტური მინიმუმი	აბსოლუტური მაქსიმუმი	ყველაზე ცხელი თვის საშუალო მაქსიმუმი	ყველაზე ცივი ხუთ-დღიური საშუალო	ყველაზე ცივი დღის საშუალო			ყველაზე ცივი პერიოდის საშუ.	ხანგრძლივობა დღეების	საშუალო ტემპერატურა	ყველაზე ცივი დღისათვის	ყველაზე ცხელი დღისათვის
	იანვარი	თებერვალი	მარტი	აპრილი	მაისი	ივნისი	ივლისი	აგვისტო	სექტემბერი	ოქტომბერი	ნოემბერი	დეკემბერი														
1	2	3	4	5	6	7	8	9	10	11	12	13	14	15	16	17	18	19	20	21	22	23	24			
თბილისი აეროპორტი	0.4	1.9	5.7	11.2	16.6	20.5	24.0	24.1	19.4	13.7	7.3	2.5	12.3	-23	40	30.5	-9	-12	0.3	139	3	3.4	28.7			

ცხრილი 2.3.2

ატმოსფერული ჰაერის მრავალწლიურ ფარდობითი ტენიანობის მნიშვნელობები მნიშვნელობები უბნის ტერიტორიაზე განლაგებული თბილისის აეროპორტის ჰიდრომეტეოროლოგიურ სადგურზე (⁰C)

სადგ-ური	გარე ჰაერის ფარდობითი ტენიანობა													საშ. ფარდ. ტენიანობა 13 საათზე		ფარდ. ტენიანობის საშ. დღელამური ამპლიტუდა	
	იანვარი	თებერვალი	მარტი	აპრილი	მაისი	ივნისი	ივლისი	აგვისტო	სექტემბერი	ოქტომბერი	ნოემბერი	დეკემბერი	წლის საშუალო	ყველაზე ცივი თვისათვის	ყველაზე ცხელი თვისათვის	ყველაზე ცივი თვისათვის	ყველაზე ცხელი თვისათვის
1	2	3	4	5	6	7	8	9	10	11	12	13	14	21	22	23	24
თბილისის აეროპორტი	73	70	68	65	65	61	58	56	63	70	75	75	67	61	44	19	26

ცხრილი 2.3.3.

ნალექების რაოდენობა, მმ

ნალექების რაოდენობა წელიწადში, მმ	ნალექების დღე-ღამური მაქსიმუმი, მმ
540	145

ცხრილი 2.3.4.

ქარის მახასიათებლები

ქარის უდიდესი სიჩქარე შესაძლებელი 1,5,10,15,20. წელიწადში ერთხელ. მ/წმ				
1	5	10	15	20
33	41	45	47	48

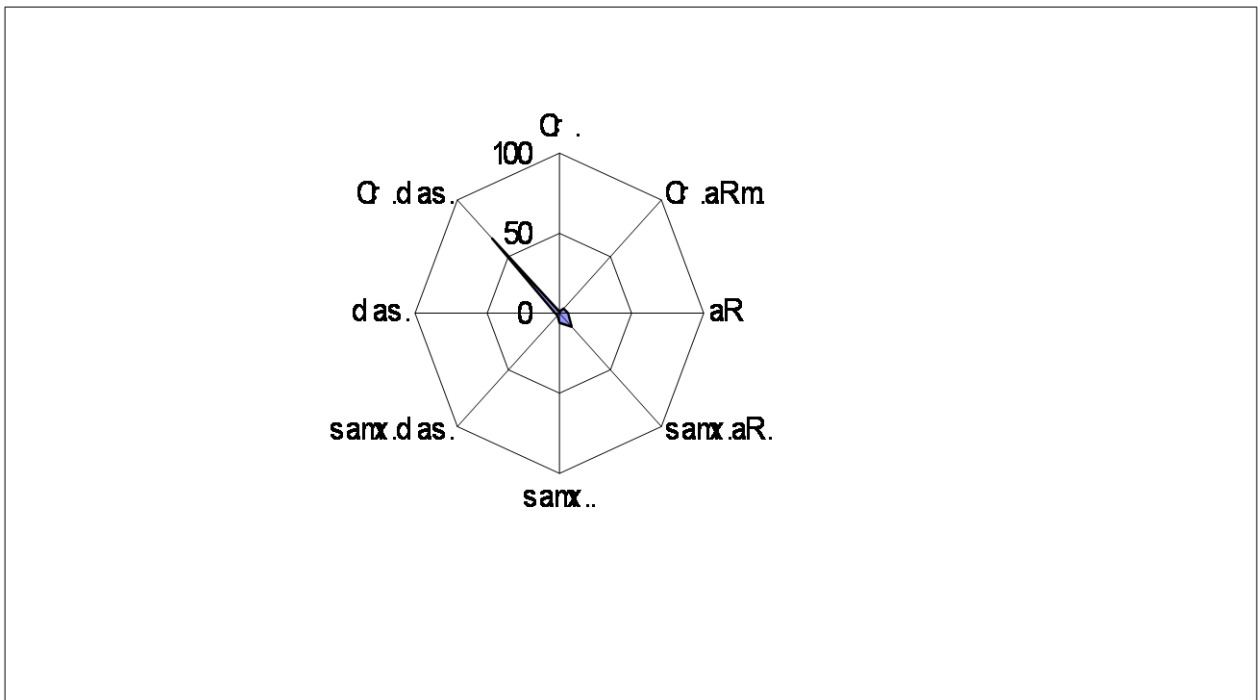
ცხრილი 2.3.5.

ქარის საშუალო უდიდესი და უმცირესი სიჩქარე მ/წმ	
იანვარი	ივლისი
10.0/2.2	10.6/3.5

ქარის სხვადასხვა მიმართულებებისა და შტილის განმეორადობა მოცემულია ცხრილ 2.3.6-ში და ნახაზ 1-ზე.

ქარის მიმართულებებისა და შტილის განმეორადობა (%)

თვე	ჩ	ჩ-აღმ.	აღმ.	ს-აღმ.	ს	ს-დ	დ.	ჩდ	შტილი
I	1	3	3	5	2	1	5	80	45
II	1	4	5	7	4	2	3	74	37
III	1	3	5	16	6	2	3	64	36
IV	1	4	6	19	7	2	2	59	34
V	1	4	8	14	7	2	3	61	32
VI	1	5	7	13	6	2	3	63	26
VII	1	4	8	13	7	2	3	62	23
VIII	1	5	9	13	10	2	3	57	29
IX	1	5	8	15	7	2	2	60	36
X	1	5	6	10	7	1	3	67	42
XI	1	4	5	10	6	2	5	67	52
XII	2	3	2	5	3	1	5	79	49
წლიური	1	4	6	12	6	2	3	66	37



ნახ. 1. ქარის მიმართულებების განმეორადობა (პროცენტებში).

ქარის სიჩქარის საშუალო თვიური და წლიური მნიშვნელობების უბნის ტერიტორიაზე განლაგებული ჰიდრომეტეოროლოგიური ქსელის სადგურებზე (მ/წმ)

დაკვირვების სადგური	თვე												წელი
	I	II	III	IV	V	VI	VII	VIII	IX	X	XI	XII	
თბილისის აეროპორტი	5.4	6.8	6.4	6.4	5.9	6.3	7.2	5.8	5.6	5.1	4.1	4.4	5.8

ნალექები

ქალაქ თბილისში საშუალო წლიური ნალექების ჯამი 555 მმ-დან 608 მმ-დე მერყეობს. ნალექების მთავარი მაქსიმუმი მაისშია (78მმ-დან 149 მმ.დე). ყველაზე მშრალი თვე იანვარია, როცა ნალექების რაოდენობა 19-39 მმ-ის ფარგლებში მერყეობს. რაც შეეხება ნალექების სეზონურ განაწილებას, ამ მხრივ დამახასიათებელია შედარებით უზენაწიანი წლის თბილ პერიოდში (აპრილი-ოქტომბერი, 279მმ) და მცირე ნალექიანობა წლის ცივ პერიოდში (ნოემბერი-მარტი, 103მმ).

ცხრილი 2.3.8.

ატმოსფერული ნალექების ჯამის საშუალო მნიშვნელობები
უბნის ტერიტორიაზე განლაგებული ჰიდრომეტეოროლოგიური ქსელის სადგურებზე (მმ)

დაკვირვების სადგური	თვე												წელი
	I	II	III	IV	V	VI	VII	VIII	IX	X	XI	XII	
თბილისის აეროპორტი	14	20	27	46	76	64	43	33	37	37	31	20	448

2.4. ზედაპირული წყლები

უშუალოდ საწარმოო ობიექტის უბნის ყველაზე უახლოესი მდინარეა მტკვარი.

მდინარე მტკვარი, რომელიც სათავეს თურქეთის რესპუბლიკაში იღებს, არის არა მარტო საქართველოს, არამედ მთელი ამიერკავკასიის უდიდესი მდინარე. მისი საერთო სიგრძეა 1364 კმ. მათ შორის საქართველოს ტერიტორიაზე - 390 კმ.

მდინარე მტკვრის აუზი მრავალფეროვანი ლანდშაფტებით ხასიათდება, რაც არსებით გავლენას ახდენს მის რეჟიმზე. მდინარისათვის დამახასიათებელია გაზაფხულის წყალდიდობა, ხოლო ზაფხულსა და ზამთარში წყალმცირობა. გაზაფხულის წყალდიდობა მარტის პირველ ნახევარში იწყება და მაქსიმუმს აღწევს აპრილის ბოლოსა და მაისის დასაწყისში. ივლის-აგვისტოში მტკვარზე წყალმცირობაა, ისევე როგორც მთელი ზამთრის განმავლობაში.

როგორც უკვე აღინიშნა, საწარმოო განლაგების ტერიტორიისათვის მდინარეთა ძირითადი არტერიაა მტკვარი, იგი შერეული საზრდოობის მდინარეა, იკვებება წვიმის, მიწისქვეშა წყლებით და თოვლით. ივლის-აგვისტოში წყალმცირობაა, მდგრადი წყალმცირობა კი ზამთარშია.

მტკვრის ჩამონადენის განაწილება სეზონის მიხედვით ასეთ სურათს იძლევა: გაზაფხულზე ჩამოედინება წლიური ჩამონადენის 48.5 %, ზაფხულში 26.9 %, შემოდგომაზე 13.7 %, ზამთარში 10.9 %. მტკვარი მძლავრი და წყალუბვი მდინარეა, იგი წყლის ენერჯის დიდ მარაგს ფლობს. თბილისთან საშუალო წლიური ხარჯი 200 მ³/წმ-ს აღემატება.

მდინარეთა წყალდიდობის დროს, განხილული მდინარეთა არტერია დიდი რაოდენობის წყლებს ატარებს, ცალკეულ წლებში კი კატასტროფული წყალდიდობა იცის.

მრავალწლიანი დაკვირვებების მონაცემებით საკვლევ რეგიონში მდინარეთა გაყინვა არ შეინიშნება.

საქართველოს კანონით “წყლის დაცვის შესახებ”, შემოღებულია წყლის დაცვისა და გამოყენების ნორმატივები, რომელთა დაწესების მიზანია – დადგინდეს წყლის ობიექტებზე ზემოქმედების ისეთი ნორმები, რომლებიც უზრუნველყოფენ წყლის გარემოს შენარჩუნებას და ეკოლოგიურ წონასწორობას. ამ მიზნით დაწესებულია:

- წყლის მდგომარეობის ხარისხობრივი ნორმები;
- წყლის ობიექტებში მავნე ნივთიერებათა(მათ შორის მიკროორგანიზმების) ემისიის (ჩაშვების) ზღვრულად დასაშვები ნორმები;
- წყლის ობიექტების დატვირთვის ნორმები.

2.5. ძირითადი ნიადაგები და ლანდშაფტები

სამგორის ველი აგებულია ალუვიური და პროლუვიურ-დელუვიური გენეზისის სხვადასხვა შემადგებლობის და სიმძლავრეების ნალექებისაგან. აქ ზედაპირთან ახლოს ფართოდაა გავრცელებული თიხა-თიხნაროვანი შემადგენლობის (მათ შორის ლიოსისებური) ლითოლოგიური სახესხაობები, რომლებზედაც განვითარებულია მდელის ყავისფერი, ადგილ-ადგილ დაჭაობებული, კარბონატული ნიადაგები. ეს უკანასკნელები საწყის ეტაპზე ყალიბდებოდა მთლიანი ხემცენარეული საფარის ქვეშ, რომლებიც ტყეების მოსპობის შემდეგ სტეპური ნიადაგ წარმოქმნის სტადიაში არიან.

თბილისში, ფონიჭალაში ლანდშაფტი ძირითადად ერთგვაროვანია, ხოლო რელიეფი წარმოდგენილია ვაკე და ტალღოვანი ფორმებით. ლანდშაფტის ფორმები ანთროპოგენური ფაქტორებით სახეშეცვლილია და ძირითადად წარმოდგენილია კულტურული სავარგულებით, სასოფლო-სამეურნეო დანიშნულების მიწებით. საწარმოო ტერიტორია ესაზღვრება კრწანისის ტყე-პარკის ტერიტორიას. ნიადაგთწარმოქმნელი ქანი ძირითადად წარმოდგენილია დამლაშებული, ალაგ გაჯიანი კარბონატული თიხა და ძველი ალუვიური ნაფენებით.

ნიადაგის დარაიონება და კლასიფიკაცია

ნიადაგის საფარის დარაიონება და კლასიფიკაცია ეფუძნება ტრიტორიის გეოლოგიურ აგებულებას, რელიეფს, კლიმატს, ჰიდროლოგიურ რეჟიმს, მცენარეულ საფარს და ანთროპოგენური ფაქტორების ერთობლიობას. საქართველოს ნიადაგური საფარის დარაიონების საფუძველს წარმოადგენს გეომორფოლოგიური ოლქებისა და რაიონების სქემა. საქართველოს ნიადაგთ-გეოგრაფიული დარაიონების სქემის (მ.საბაშვილი 1964) მიხედვით, საპროექტო გზის დერეფნის გასწვრივ და მიმდებარედ გავრცელებული ნიადაგები მოქცეულია აღმოსავლეთ საქართველოს ნიადაგური ოლქის, ქვემო ქართლის ქვეოლქის და თბილისი-რუსთავის ტაფობის ქვეზონას. ნიადაგური საფარის ტაქსონომიურ ერთეულებად გამოყენებულია FAO -ს კლასიფიკაცია.

საწარმოო ტერიტორიის მიმდებარედ ძირითადად გავრცელებულია შემდეგი ტიპის ნიადაგი:

- ალუვიური კარბონატული - ALLUVIAL CALCAREOUS;
- რუხი-ყავისფერი - GREY CINNAMONIC;

ნემომპალა - სულფატური - RAW HUMUS SULPATE;

საწარმოო ტერიტორიის გასწვრივ და მიმდებარედ გავრცელებული ნიადაგების მოკლე დხასიათება:

ალუვიური კარბონატული - ALLUVIAL CALCAREOUS.

საწარმოო ტერიტორიის მიმდებარედ ალუვიური კარბონატული (ALLUVIAL CALCAREOUS) ნიადაგი ძირითადად გავრცელებულია მდინარე მტკვრის მარჯვენა ჭაღის მიმდებარედ. ნიადაგი სუსტად დიფერენცირებული პროფილით ხასიათდება, მცირე სისქისაა, საშუალოდ ხირხატანობით და თიხნარი მექანიკური შედგენილობით გამოირჩევა. ნიადაგის ზედა ნაყოფიერი (ჰუმუსოვანი) ფენა მერყეობს 5-10 სანტიმეტრს შორის.

რუხი-ყავისფერი - GREY CINNAMONIC.

საწარმოო ტერიტორიის მიმდებარედ რუხი-ყავისფერი (GREY CINNAMONIC) ნიადაგი ძირითადად გავრცელებულია მდ.მტკვრის ზედა ტერასაზე. ნიადაგი სასუალო სისქისაა და საშუალო თიხნარი მექანიკური შედგენილობით გამოირჩევა. ნიადაგის პროფილი ხასიათდება კარბონატულობით და ზოგ ადგილებში თაბაშირის ძარღვების ჩანაღვენთებიც ფიქსირდება, რის გამოც, ნემომპალა - სულფატური (RAW HUMUS SULPATE) ტიპის ნიადაგის სახესხვაობას წარმოადგენს. ნიადაგის ზედა ჰუმუსიანი ფენის სისქე საშუალოდ არ აღემატება 10 სანტიმეტრს. აღნიშნულ ტერიტორიაზე მიწის სავარგული წარმოდგენილია კერძო საკუთრებაში არსებული კულტურული სავარგულებით (სახნავი, ბაღები და ბახჩეულები).

2.6. ფაუნა და ფლორა

როგორც უკვე იყო აღნიშნული, საწარმოო ობიექტი განლაგებულია ქ. თბილისის ისანი-სამგორის რაიონში, ფონიჭალაში. ამ ტერიტორიის მცენარეული საფარი წარმოდგენილია თბილისისათვის დამახასიათებელი სპეციფიკით. - მდინარე მტკვრის ნაპირთა გასწვრივ უმთავრესად საშუალო და ხნოვანი მცენარეულობით, ხოლო ქალაქის გარეუბნებში გავრცელებულია ბაღა-ბაღები და სათესი კულტურები.

საპროექტო ტერიტორია მდებარებს ქვემო ქართლის ბარის გეობოტანიკურ რაიონში. რაიონის მცენარეული საფარი ძლიერ შეცვლილია ადამიანის სამეურნეო საქმიანობის გავლენით. ბუნებრივი მცენარეულობით დაფარული ტერიტორია რაიონში საერთოდ მცირეა (ერთერთი ყველაზე ნაკლები აღმოსავლეთ საქართველოს რეგიონებს შორის). ეს განსაკუთრებით ვაკეებზე ითქმის, სადაც ბუნებრივი მცენარეულობა დიდი ხანია კულტურულმა მცენარეულობამ შეცვალა.

რაიონის ტერიტორიაზე განვითარებული მცენარეული საფარი, მიუხედავად ძლიერ შეზღუდული ფართობისა, თავისი ტიპოლოგიური შედგენილობის, ცალკეული მცენარეული ტიპების და ფორმაციების გენეზისისა და განვითარების ისტორიის თვალსაზრისით ძალზე მრავალფეროვან და რთულ სურათს იძლევა.

ტყის მცენარეულობა ფიტოცენოლოგიურად მრავალფეროვანია. ტერიტორიის ყველაზე მაღალ ნაწილში (თეთრიწყაროსა და დისველის პლატოები) განვითარებულია ქართული მუხის (*Quercus iberica*) და მაღალმთის მუხის (*Quercus macranthera*) მიერ შექმნილი მონოდომინანტური მუხნარები. საყურადღებოა, რომ მაღალმთის მუხა აღნისნულ რეგიონსი ძალზე დაბლა ეშვება. აქვე გავრცელებულია რცხილნარ-მუხნარი (*Carpinus caucasica, Quercus iberica*) და პოლიდომინანტური ფოთლოვანი ტყის კორომებიც (ქართული და მაღალმთის მუხები, იფანი- *Fraxinus excelsior, Carpinus caucasica Tilia caucasica*, მინდვრის ნეკერჩხალი- *Acer campestre* და სხვა).

რაიონის ტერიტორიაზე (ძირითადად მდ. ხრამისა და ალგეთის აუზებში) ზოგან გადარჩენილია რელიქტური ტყის მცენარეულობის-არიდული მეჩხერი ტყის ნაშთები-საკმლისხიანი (*Pistacia mutica*) და აკაკიანი (*Celtis caucasica*). მათ შემადგენლობაში მონაწილეობს არიდული მეჩხერი (ნათელი) ტყისათვის დამახასიათებელი მრავალი სახეობა-ქართული ნეკერჩხალი, ჰირკანული ნეკერჩხალი (*Acer hyrcanum*), ლეღვი (*Ficus carica*), შავჯაგა (*Rhamnus pallasii*), ძეძვი (*Paliurus spina-christi*), გრაკლა (*Spiraea hypericifolia*), თრიმლი (*Cotinus coggygria*), თუთუბო (*Rhus coriaria*), ქარტული ცხრატყავა (*Lonicera iberica*), ჯასმინი (*Jasminum fruticans*) და სხვა. ეს რელიქტური ტყის მცენარეულობა, რომელიც გავრცელებული იყო აღმოსავლეთ საქართველოს ყველაზე მშრალ სამხრეთ-აღმოსავლეთ ნაწილში, ქვემო ქართლის ბარშიც ქმნიდა მოზრდილ დაჯგუფებებს, რომლებიც მოგვიანებით განადგურდა ადამიანის არარაციონალური ექსპლუატაციის შედეგად (უსისტემო ჩეხვა, პირუტყვის სისტემატური მოვება ტყეში).

ასევე განადგურდა და სადღეისოდ მხოლოდ ნაშთების სახით შემორჩენილია ჭალის ტყე (ძირითადად მდ. ხრამის ჭალაში). მის შემადგენლობაში აღინიშნება ტირიფნარი (*Salix excelsa, S. alba, S. pseudomedii*) და ვერხვნარ-ტირიფნარი (*Populus canescens, P. nigra, Salix excelsa*). შერეულია მცირე რაოდენობით ჩვეულებრივი თელა (*Ulmus foliacea*), კაკალი (*Juglans regia*), ტუტა (*Morus alba*), ჭალის მუხა (*Quercus longipes*). ბუჩქებიდან ყველაზე უფრო დამახასიათებელია-იალღუნი (*Tamarix ramosissima*), მაყვალი (*Rubus sanguineus*), კვრინჩხი (*Prunus spinosa*), კუნელი (*Crataegus pseudoheterophylla*), შინდანწლა (*Thelecrania australis*), ღვედკეცი (*Periploca graeca*), კატაბარდა (*Clematis vitalba*), ქაცვი (*Hippophae rhamnoides*) და სხვა.

რაიონის ტერიტორიაზე, კერძოდ სერების ფერდობებზე და პლატოებზე ფართო გავრცელებას აღწევს ჰემიქსეროფილური და ქსეროფილური ბუჩქნარები-ძეძვიანები (*Paliurus spina-christi*), ჯაგრცხილნარები (*Carpinus orientalis*), გრაკლიანები (*Spiraea hypericifolia*), პოლიდომინანტური ნაირბუჩქნარები. გენეზისურად აღნიშნული ბუჩქნარები მეორეულია, განვითარებულია ადრე აქ არსებული ტყეების (მუხნარები, არიდული მეჩხერი ტყეები) ნაალაგარზე. ძლიერ ეროზირებულ მშრალ ფერდობებზე არაიშვიათად გვხვდება ტრაგაკანთული დაჯგუფებები-გლერძიანი (*Astragalus microcephalus*) და ზღარბიანი (*Acantholimon lepturoides*).

ვაკე ტერიტორიაზე და შემადლებულ ადგილებშიც (პლატოები, სერები) განვითარებულია სტეპის ბალახოვანი ფორმაციები. მათ შორის ყველაზე ფართოდ გავრცელებულია უროიანი სტეპი (*Botriochloa ischaemum*). წარმოშობით აქაური უროიანი სტეპი მეორეულია, იგი განვითარებულია ტყეების ნაალაგარზე (არიდული მეჩხერი ტყეები, ჭალის ტყეები, ვაკის და მთის მუხნარები). უროიანი ფიტოცენოლოგიურად მრავალფეროვანია. ზოგან ურო-ბალახი შერწყმულია ავშნიანთან (*Artemisia fragrans*) და შექმნილია ბიდომინანტური უროიან-ავსნიანი. შედარებით იშვიათია უროიან-ხურხუმოიანი (*Botriochloa ischaemum, Salsola nodulosa*). შემადლებულ ადგილებში ჩვეულებრივია ძემვიან-უროიანის (*Paliurus spina-christi, Botriochloa ischaemum*) კომპლექსები. სერების ფერდობებზე და პლატოებზე მომცრო ნაკვეთების სახით და ფრაგმენტულად გვხვდება ვაციწვერიანი სტეპი (*Stipa pulcherrima, St. Lessingiana*). უფრო მეტი ფართობი უკავია პოლიდომინანტურ მარცვლოვან-ნაირბალახოვან სტეპებს (*Achillea micrantha, Agropyron repens, Bromus japonicas, Cynodon dactylon, Festuca sulcata, Filagoarvensis, Phleum phleoides, Ph. Paniculatum, Salvia sclarea, Xeranthemum squarosum* და სხვა).

რაიონის ტერიტორიაზე გავრცელებას პოულობს ნახევრადუდაბნოს მცენარეულობა (მარნეულის და გარდაბნის ვაკეები). იგი მეტწილად განვითარებულია ვაკე და დეპრესიულ ადგილებში, წაბლა და დამლაშებულ ნიადაგებზე. ნახევრადუდაბნოს მცენარეულობა ძირითადად წარმოდგენილია ავშნიანი (*Artemisia fragrans*) დაჯგუფებებით. შედარებით იშვიათია ხურხუმოიანი (*Salsola nodulosa*) და ნახევრადუდაბნოს მცენარეულობის სხვა ფორმაციები. ავშნიან ცენოზებში ედიფიკატორი ავშანი სრულ გაბატონებას აღწევს. სხვა მცენარეთაგან (დამახასიათებელი სახეობები) აღინიშნება- *Caragana grandiflora, Scorzonera lanata, Sterigmostemum torulosum, Torularia torulosa* და სხვა. გაზაფხულზე ცენოზებში უხვად ვითარდება ეფემერები და ეფემეროიდები- *Alissum tortuosum, Brachypodium distachyon, Gagea commutata, G. dubia, Medicago minima, Pterotheca marschalliana* და სხვა. ავშნიანი ნახევრადუდაბნო საუკეთესო ხარისხის ზამთრის სამოვარია (ძირითადად ცხვრისათვის).

დაჭაობებულ და ჭარბტენიან ადგილებში განვითარებულია ჭაობის მცენარეულობის დაჯგუფებები, რომლებიც ლაქაშითაა შექმნილი (*Typha latifolia, T. laxmannii*).

უბნის გარემომცველი ტერიტორიის ცხოველთა სამყარო, ადრინდელ პერიოდებთან შედარებით, მნიშვნელოვნადაა შემცირებული. ტყის და ველის ცხოველთა ადრე არსებულ ნაირსახეობებიდან ამჟამად მხოლოდ მათი რამდენიმე სახეობაა შემორჩენილი – ტყის ზონაში გვხვდება მელა, მაჩვი, ტყის კატა, ციყვი, კურდღელი, ზღარბი და სხვა, ველებში - მელა, ველის თაგვი, მემინდვრია, კურდღელი. უბნის ტერიტორიაზე ფრინველებიდან ბინადრობს ბელურა, ქორი, მიმინო, ქვეწარმავლებიდან – ხვლიკი, გველი, ჯოჯო, კუ. გავრცელებულია მთის პატარა

მდინარეებისათვის დამახასიათებელი თევზების სხვადასხვა ნაირსახეობები, ხოლო უშუალოდ მტკვარში მრავლადაა წვერა, ციმორი, ლოქო, შამაია, კობრი, ხრამული.

ფლორისა და მცენარეულობის დეტალური დახასიათება საწარმოს ზემოქმედების ზონაში

დაგეგმილი საქმიანობის ოპერირებით გამოწვეული მოსალოდნელი უარყოფითი და ნარჩენი ზემოქმედება როგორც საწარმოო ტერიტორიაზე ისე მიმდებარე ტერიტორიების ფლორასა და მცენარეულობაზე. გამოვლინდა პროექტის ზემოქმედების ზონაში წარმოდგენილი სხვადასხვა კონსერვაციული ღირებულების მქონე მცენარეთა თანასაზოგადოებები და სახეობები (წითელი ნუსხის, ენდემური, იშვიათი), აგრეთვე ეკონომიკური ღირებულების მქონე მცენარეები.

ჰაბიტატების სენსიტიურობა ამ პროექტისთვის შეფასებული იყო სენსიტიურობის 4 რანგის სკალის გამოყენებით: დაბალი კონსერვატიული ღირებულება ანუ დაბალი სენსიტიურობა (ძლიერად გარდაიქმნება ქალაქისა და სოფლის ლანდშაფტები არაბუნებრივი მცენარეულობითა და გზისპირა გამწვანების შეზღუდული არით), საშუალო სენსიტიურობა (დეგრადირებული ბუნებრივი გარემო და ხელოვნური რეკრეაციული პარკის ზონები), სენსიტიურობის მაღალი სიდიდე (ბუნებრივი ჰეტიტეტები გარშემორტყმული ბიომრავალფეროვნებით, წარმოდგენილი წითელი მონაცემთა სახეობებით და ა.შ.) და უკიდურესად მაღალი სიდიდე (დაცული ტერიტორიები და სხვა ბუნებრივი ჰაბიტატები მნიშვნელოვანისაფრთხის წინაშე მყოფი ცხოველების და იშვიათი სახეობების და გადაშენების პირას მყოფი მცენარეების პოპულაციის შენარჩუნებისათვის). არამგრძნობიარე ჰაბიტატები არიან წამოდგენილნი პროექტის ფარგლებში. მხოლოდ 2 პატარა საშუალო სენსიტიურობის ზონა იყო აღწერილი.

ქვემო ფონიჭალის მიმდებარე ტერიტორიაზე ჭალის ტყის დეგრადირებულ ფრაგმენტში არის ხვალა- *Populus hybrida*, *Elaeagnus angustifolia*, *Tamarix ramosissima*, *Smilax excelsa*, მაყვალი- *Rubus* sp., *Typha latifolia*. არის საჭუალო სენსიტიურობის (საშუალო საკონსერვაციო ღირებულების მქონე) ჰაბიტატი.



სურ 2.6.1. ჭალის ტყის ფრაგმენტები სადაც ჭარბობს ხვალა

მდ. მტკვრის მარცხენა ნაპირი. მდინარისპირულ ტერასაზე თითქმის არ გვხვდება მცენარეულობა. მის ზემოთ შვეულ, ეროზირებულ ფერდობზეც ასევეა. ფერდობის ზემოთ სხვადასხვა ტიპის ნაგებობებია.

თხელი ტყის ზონა (ტყის ფრაგმენტები ემიჯნება პარკს) სოფ. ფონიჭალის მიდამოებში მდებარეობს გზის პირიდან 300 მ მანძილზე აღმოსავლეთით და ჩრდილო-აღმოსავლეთით. ხვალო, ტირიფი, რუსული ზეთისხილის, თამარისკი და მწვანე ასკილისნაირი მცენარეულობა იმყოფება წვრილ ტყეში. თუმცა, გზის პირი უხვევს მარჯვნივ არსებული გზისკენ სენსიტიურ ზონაში შესვლამდე და აქედან გამომდინარე, პროექტი არ მოქმედებს სატყეო ზონაში.

თბილისი-რუსთავის გზის შეერთებისაკენ. სტეპები პირდაპირ ესაზღვრებიან მუხის-თელის ფორმირებებს. ეს არის გარდამავალი ზოლი ეკლიან სტეპებსა და ტიპური ჭალის ტყეებს შორის. თამარისკი ფიჭვთან, რუსული ზეთისხილითან, კუნელთან, ქრისტეს ეკალთან, თელასთან, გარგართან, თუთასთან და შავქლიავთან შერევით არის დომინანტური მარილიან ნიადაგებზე. გზის გასწვრივ კარგად შენახული სამეურნეო ბაღები, ხეხილის ბაღები იმყოფებიან. კაკლის ხელოვნური პლანტაციები რუსული ზეთისხილთან, ნუშთან და კუნელთან მორიგეობით განლაგებულია ამავე გზაზე. ადგილობრივები იყენებენ ქვეტყის ბალახის საფარს პირუტყვის საძოვრად. მარშრუტის დარჩენილ ნაწილში მცენარეული საფარი არის ველის და ველის-ბუჩქნარის. 8 +200 კმ - 9 +800 კმ: მწვრივი გადის არსებული გზის გასწვრივ მხოლოდ ხელოვნური გზისპირა გამწვანებული პლანტაციების კომპაქტურად დასახლებულ არეში.

დაგეგმილი საქმიანობით ადგილობრივ ფაუნასა და ფლორაზე რაიმე მნიშვნელოვანი უარყოფითი ანთროპოგენური ზეგავლენა მოსალოდნელი არ არის.

2.7. დაცული ტერიტორიები

საწარმოდან უახლოესი დაცული ტერიტორია წარმოადგენს კრწანისის ტყე-პარკი.

საწარმოს ფუნქციონირება ზეგავლენას არ იქონიებს არც ერთ დაცულ ტერიტორიაზე. გარდაბნის აღკვეთილი მდებარეობს მდ. მტკვრის ქვედა დინებაში. საწარმოს ფუნქციონირების არეალში ბიომრავალფეროვნების დაცვის კუთხით მნიშვნელოვნად შეიძლება მოიაზრებოდეს ერთადერთი უბანი, კერძოდ კი კრწანისის ტყე-პარკი. ამ პარკში ტყე აღდგენილი იქნა 1940-50-იან წლებში. ხანგრძლივი პერიოდის განმავლობაში ადგილობრივ მოსახლეობას მასზე წვდომა არ ჰქონდა, ხოლო საბჭოთა ხანის დასრულების შემდეგ პარკი დასასვენებლად გამოიყენებოდა. დღეისათვის პარკში თითქმის აღდგა ჭალისპირა ტყის ბუნებრივი სტრუქტურა, სადაც გვხვდება ცხოველთა სტაბილური, თუმცა არც თუ მრავალრიცხოვანი პოპულაცია. კრწანისის პარკი არ წარმოადგენს დაცულ ტერიტორიას; იგი წარმოადგენს სახელმწიფო საკუთრებას. საჯარო რეესტრში ეს ნაკვეთი დარეგისტრირებულია როგორც "არასასოფლო-სამეურნეო მიწა", ინდუსტრიული დანიშნულების". მისი მესაკუთრე ამჟამად არის ეკონომიკის და მდგრადი განვითარების სამინისტრო.

პარკში არსებული მცენარეულობის ზოგადი აღწერა: კრწანისის ტყე-პარკის ტეროტორიაზე ხელოვნური ნარგავები ერევა ბუნებრივ ჭალისპირა მცენარეულობას; ეს უკანასკნელი მდ. მტკვრის სანაპიროსთან დომინირებს.

კრწანისის ტყე-პარკში შემონახულია დიდი ხეები. პარკში ხე-მცენარეებიდან იზრდება: ვერხვი, თუთა, ნეკერჩხალი, მუხა, მცირე რაოდენობით იფანი, თელადუმა, კაკალი, ფიჭვი, კედარი; ასევე, გვხვდება წაბლის, ცხენისწაბლას, ცაცხვის, პანტის ერთეული ეგზემპლარები. ქვეტყე შექმნილია მაყვლის, კნელის და ასკილის ბუჩქნარით, ასევე ბროწეულის ხეებით. ბალახის საფარი ნაირბალახეულობითაა წარმოდგენილი. დღეის მდგომარეობით, პარკის სიღრმეში, მდ. მტკვრის ნაპირებთან და ტბორების მახლობლად ტყეებმა ფაქტიურად დაიბრუნა ბუნებრივი ჭალისპირა ტყის სტრუქტურა. ჭალისპირა ლანდშაფტი მდინარის ნაპირს ვიწრო ზოლად მიუყვება. მდ. მტკვრის მარჯვენა ნაპირზე მხოლოდ კრწანისის ტყე-პარკის ტერიტორიაზეა შემორჩენილი ხვალოს (*Розулуს ჰყბრიდა*),

ოფისა და ტირიფის ჭალის ტყე, რომლის ქვეტყე წარმოდგენილია მაყვლით, ხვართქლით (*Smilax aspera*) და სუროთი.

პარკის ტერიტორიაზე პროექტის ზემოქმედების ქვეშ მოყოლილი მცენარეულობა: კრწანისის ტყე-პარკის საერთო ფართობი დაახლ. ამ ტერიტორიის ნაწილი დაკავებულია მიკრო-ავტობუსების სადგურით.

საზოგადოებრივი სარგებლობის (მუნიციპალური) ტეროტორიის 17 ჰა-ზე, რომელიც ზემოქმედების ქვეშ ყვება, ხეების ინვენტარიზაცია 2015 წლის ოქტომბერში განხორციელდა. ზემოქმედების ქვეშ მოყოლილი ხე-მცენარეების დეტალური აღწერა, მათი ზომის, დიამეტრისა და მერქნის მოცულობის ჩათვლით. ინვენტარიზაციის შედეგების მიხედვით, ამ ტერიტორიაზე იზრდება: 20 ძირი იფანი (0,995 მ³), 40 ძირი თუთა (14,308 მ³); 41 ძირი ნეკერჩხალი (22,443 მ³); 13 აკაცია (1.457 მ³); 5 ტყემალი (0.435 მ³); 83 ტირიფი (27.662 მ³); 351 შავი ფიჭვი (264.932 მ³); 47 კვიპაროსი (12.637 მ³); 17 კაკალი (5.314 მ³); 123 ვერხვი (219.778 მ³); 47 სოფორა (20.961 მ³); 1 ცაცხვი (6.76 მ³); 9 ხემყრალი (0.552 მ³); 54 ლელვი (2.407 მ³).

საქართველოს წითელ ნუსხაში შესული სახეობები

დეტალურმა საველე ბოტანიკურმა კვლევამ გვიჩვენა, რომ კრწანისის ტყე-პარკის ტერიტორიის გარეთ პროექტის ზემოქმედების ზონაში არ ხვდება საქართველოს წითელი ნუსხის არც ერთი სახეობა, გარდა ხელოვნურად დარგული 17 ძირი კაკლისა. უნდა აღინიშნოს, რომ პროექტის არეალში გვხვდება ზოგიერთი იშვიათი, საფრთხის ქვეშ მყოფი და მოწყვლადი სახეობა, როგორცაა: *Elaeagnus angustifolia* (იშვიათი სახეობა), *Pinus eldaric* (გაქრობის წინაშე მდგარი სახეობა).

2.8. ეკოლოგიური მდგომარეობის ანალიზი

საქართველოს მსხვილ ინდუსტრიულ ცენტრებში, სხვადასხვა პერიოდებში ფუნქციონირებდა ატმოსფერული ჰაერის დაბინძურებაზე რეგულარულ დაკვირვებათა ქსელის საგუშაგოები(პოსტები) და მათზე წარმოებდა რიგი მავნე ნივთიერებების ატმოსფერული კონცენტრაციების ყოველდღიური სამჯერადი გაზომვა, ხოლო იმ დასახლებული პუნქტებისათვის, სადაც აღნიშნული მიმართულებით გაზომვები არ ტარდებოდა, დაბინძურების შესაბამისი მონაცემების დადგენა ხორციელდებოდა მოსახლეობის რაოდენობაზე დაყრდნობის საფუძველზე, ქვეყანაში მიღებული მეთოდური რეკომენდაციების შესაბამისად. უკანასკნელ წლებში მნიშვნელოვნად შეიზღუდა სრულყოფილი დაკვირვებების წარმოების შესაძლებლობა. ამასთან აღსანიშნავია ისიც, რომ ქვეყანაში საგრძნობლად დაეცა ადგილობრივი სამრეწველო პოტენციალი და შესაბამისად, ბუნებრივ გარემოზე ზემოქმედების ჯამური მახასიათებლების მნიშვნელობებიც. აქედან გამომდინარე, გარკვეულწილად, მიზანშეწონილია ადრინდელი რეკომენდაციებით განსაზღვრული მონაცემებით სარგებლობა, გარემოს პოტენციური დაბინძურების მახასიათებლების დასადგენად – დასახლებული პუნქტის ინფრასტრუქტურის არსებული მდგომარეობის განვითარების პერსპექტივით, იმაზე გაანგარიშებით, რომ რეალურად შესაძლებელია ადრინდელი პერიოდისათვის უკვე მიღწეული გარემოს დაბინძურების მაჩვენებლების მიღება – შეჩერებული ან უმოქმედო საწარმოო პოტენციალის სრული ამოქმედების შემთხვევისათვის.

ჰაერის დაბინძურებაზე გავლენის მქონე მეტეოპარამეტრებისა და სხვა ძირითადი მახასიათებლების მნიშვნელობები მოცემულია ცხრილ 2.8.1-ში.

აღსანიშნავია, რომ მავნე ნივთიერებების საშუალო კონცენტრაციების მნიშვნელობებთან ერთად, ატმოსფერული ჰაერის დაბინძურების დონის დახასიათების მიზნით გამოიყენება კონკრეტული ადგილმდებარეობის ატმოსფეროში მავნე ნივთიერებების ფონური კონცენტრაციები – დამაბინძურებელი ნივთიერებების კონცენტრაციათა ის მაქსიმალური მნიშვნელობები, რომელზე გადამეტებათა დაკვირვებების რაოდენობა არის მრავალწლიანი(არანაკლებ 5 წლის პერიოდის) რეგულარული დაკვირვებების მთლიანი რაოდენობის 5%-ის ფარგლებში. ფონური კონცენტრაციების მნიშვნელობები განისაზღვრება ცალ-ცალკე შტილისათვის(ქარის სიჩქარის მნიშვნელობა დიაპაზონში 0-2მ/წმ, რომელიც ხასიათდება დაბინძურების ერთ-ერთი ყველაზე არასასურველი ეფექტით) და ქარის სხვადასხვა გაბატონებული მიმართულებებისათვის. სამწუხაროდ, ყველა დასახლებულ ტერიტორიებზე არ ხერხდება სრულფასოვანი რეგულარული დაკვირვებების ორგანიზაცია და შესაბამისად, ატმოსფერული ჰაერის დაბინძურების დონის ფაქტობრივი მნიშვნელობების განსაზღვრა. იმის გამო, რომ როგორც წესი, შედარებით პატარა ქალაქებში და მცირემოსახლეობიან დასახლებულ პუნქტებში ატმოსფერული ჰაერის დაბინძურებაზე დაკვირვებები პრაქტიკულად არ ტარდება. ასეთი ტერიტორიებისათვის, მავნე ნივთიერებებით ადგილმდებარეობის ატმოსფერული ჰაერის ფონური დაბინძურების მახასიათებლების

დადგენა ხდება ქვეყანაში მიღებული წესით, რომელიც ეფუძნება დასახლებულ ტერიტორიაზე მოსახლეობის საერთო რაოდენობის მაჩვენებელს და ითვალისწინებს იმ ზოგად საწარმოო და საყოფაცხოვრებო მომსახურების ინფრასტრუქტურას, რომლის ფუნქციონირებაც მეტ-ნაკლებად დამახასიათებელია შესაბამისი დასახლებებისათვის (ცხრილი 2.8.2).

ცხრილი 2.8.1.

ატმოსფეროში დამაბინძურებელი ნივთიერებების გაბნევის პირობების გამსაზღვრელი მეტეოროლოგიური მახასიათებლები და კოეფიციენტები

მახასიათებლის დასახელება	მახასიათებლის მნიშვნელობა
ატმოსფეროს ტემპერატურული სტრატეფიკაციის კოეფიციენტი	200
რელიეფის კოეფიციენტი	1.0
წლის ყველაზე ცხელი თვისას ჰაერის საშუალო ტემპერატურა	24.1
წლის ყველაზე ცივი თვისას ჰაერის საშუალო ტემპერატურა	0.4
საშუალო ქართა ვარდის მდგენელები, %	
ჩრდილოეთი	1
ჩრდილო-აღმოსავლეთი	4
აღმოსავლეთი	6
სამხრეთ-აღმოსავლეთი	12
სამხრეთი	6
სამხრეთ-დასავლეთი	2
დასავლეთი	3
ჩრდილო-დასავლეთი	66
შტილი	37
ქარის სიჩქარე (მრავალწლიურ დაკვირვებათა გასაშუალოებით), რომლის გადაჭარბების განმეორადობაა 5%, მ/წმ	20.2

ცხრილი 2.8.2

ფონური კონცენტრაციებისათვის დადგენილი მნიშვნელობები დასახლებული ტერიტორიებისათვის მოსახლეობის რაოდენობის მიხედვით

მოსახლეობის რიცხვი (ათასი მოსახლე)	მავნე ნივთიერება			
	მტვერი	გოგირდის დიოქსიდი	აზოტის დიოქსიდი	ნახშირჟანგი
1	2	3	4	5
ნაკლები 10-ათასზე	0	0	0	0
10-50	0.1	0.02	0.008	0.4
50-125	0.15	0.05	0.015	0.8
125-250	0,2	0.05	0.03	1.5

დაგეგმილი საწარმოო საქმიანობის განხორციელების შემთხვევაში, კონკრეტულ საწარმოო მაჩვენებლებზე დაყრდნობით, მოცემული ობიექტისათვის, გარემოში მავნე ნივთიერებათა გამოყოფის (ატმოსფეროში გამოფრქვევის) ზღვრულად დასაშვები ნორმატივების(შესაბამისად – ზდგ) პროექტების დამუშავება საშუალებას იძლევა დაბინძურების ყოველი კონკრეტული წყაროსათვის დადგინდეს მავნე ნივთიერებათა

ემისიის რაოდენობა და ინტენსივობა. დაგეგმილი საქმიანობის საწარმოო ციკლის შესაბამისად, საჭიროა შეფასებული იქნას საქმიანობის ობიექტისაგან მავნე ნივთიერებათა ატმოსფერულ ჰაერში გამოფრქვევა.

აქედან გამომდინარე, მავნე ნივთიერებათა ატმოსფერულ ჰაერში ზღვრულად დასაშვები გამოფრქვევების პროექტების დამუშავება საშუალებას იძლევა განხორციელდეს დაგეგმილი საქმიანობის გარემოზე ზემოქმედების შედეგად ბუნებრივი გარემოს ხარისხობრივი ნორმების დაცვის შეფასება.

2.9. წყლის ობიექტების დაბინძურების მდგომარეობა

უშუალოდ საწარმოს ტერიტორიის უახლოესი მდინარეა მდინარე მტკვარი და მდ. მტკვარი.

აღნიშნული მდინარეები მიეკუთვნებიან სამეურნეო-საყოფაცხოვრები წყალსარგებლობის კატეგორიის წყლის ობიექტებს, რომლისთვისაც საქართველოს შრომის, ჯანმრთელობისა და სოციალური დაცვის სამინისტროს “ზედაპირული წყლების გაბინძურებისაგან დაცვის სანიტარიული წესებითა და ნორმებით” (16.08.2001 წ.), აგრეთვე საქართველოს მთავრობის 2013 წლის 31 დეკემბრის №425 დადგენილებით დამტკიცებული ”საქართველოს ზედაპირული წყლების დაბინძურებისაგან დაცვის ტექნიკური რეგლამენტი” დადგენილია შემდეგი მოთხოვნები:

ცხრილი 2.9.1.

ჟბმ	6 მგ O ₂ /ლ
ნიტრატები	45,0 მგ/ლ
ქლორიდები	350 მგ/ლ
ნიტრიტები	3,3 მგ/ლ
ნავთობპროდუქტები	0,3 მგ/ლ
გახსნილი ჟანგბადი	> 4 მგ/ლ
პოლიფოსფატები	3,5 მგ/ლ
pH	6,5-8,5
შეწონილი ნაწილაკები	ფონურთან მატება არაუმეტეს 0,75 მგ/ლ

2.10. ნიადაგის დაბინძურების საკითხები.

საწარმოს ფუნქციონირების შედეგად წარმოქმნილი, მავნე ნივთიერებების ემისიების გავლენას საწარმოს ტერიტორიის ზონის გარეთ ნიადაგურ საფარზე პრაქტიკულად ადგილი არ აქვს. ამას განაპირობებს ის გარემოება, რომ საწარმოო ტექნოლოგიური პროცესების ყველა ციკლის ფუნქციონირება-რეალიზაცია, არ წარმოქმნის ნიადაგის დაბინძურების შესაძლებლობას და შესაბამისად არ არსებობს წინაპირობა ნიადაგური ზედაპირის დაბინძურების წარმოქმნის მიმართულებით.

2.11. რადიაციული ფონის შეფასება

ატმოსფეროს მიწისპირა ფენის რადიაციული მდგომარეობის დადგენისათვის გამა – გამოსხივების ფონის განსაზღვრისათვის, ქვეყნის მთელ ტერიტორიაზე ფუნქციონირებს საქართველოს გარემოს ეროვნული სააგენტოს ოპერატიული დანიშნულების სადგურები, რომელთა უკანასკნელი წლების რეგულარულ დაკვირვებათა მონაცემების საფუძველზე, აღმოსავლეთ საქართველოში რადიაციული დაბინძურების ფონი შეადგენს 10-17 მიკრორენტგენს საათში, ქ. თბილისსა და მის შემოგარენში აღნიშნული მახასიათებელი არის 11-13 მიკრორენტგენი საათში. ამ მონაცემებიდან ჩანს, რომ გამა-გამოსხივების სიმძლავრე, მთელ საქართველოში ნორმის ფარგლებშია და დასაშვებად მიღებულ დონეზე 20-30 მკრ/სთ, გაცილებით ნაკლებია.

ზემოაღნიშნულის შედეგად, ზოგადად შეიძლება დავასკვნათ, რომ საკვლევ ტერიტორიაზე დადგენილი რადიაციული ფონი უმნიშვნელოა და აქ მომუშავე თუ მცხოვრებ ადამიანებს არავითარ საფრთხეს არ უქმნის.

კონკრეტულად, განხილვას დაქვემდებარებულ საწარმოში არ იგეგმება ისეთი მოწყობილობა-დანადგარების გამოყენება, რომლებიც შეიძლება წარმოადგენდეს რადიაციული გამოსხივების წყაროს და აქედან გამომდინარე არ წარმოებულა გაზომვების ჩატარება რადიაციულ ფონზე.

2.12. გარემოზე ფიზიკური ზემოქმედების ფაქტორები

2.12.1. ხმაური

ქვემოთ მოცემულია ხმაურის, ვიბრაციის, ელექტრომაგნიტური ველებისა და სხვა სახის ფიზიკური ზემოქმედების ანალიზი.

ხმაურის დონის ნორმების დაცვა რეგულირდება ტექნიკური რეგლამენტით „საცხოვრებელი სახლებისა და საზოგადოებრივი/საჯარო დაწესებულებების შენობების სათავსებში და ტერიტორიებზე“

ეს ტექნიკური რეგლამენტი ადგენს აკუსტიკური ხმაურის დასაშვებ ნორმებს საცხოვრებელი სახლებისა და საზოგადოებრივი/საჯარო დაწესებულებების შენობების სათავსებში და განაშენიანების ტერიტორიაზე, ხმაურის არახელსაყრელი ზემოქმედებისაგან ადამიანების დაცვის უზრუნველყოფის მიზნით.

წინამდებარე ტექნიკური რეგლამენტი არ ვრცელდება:

ა) დასაქმებულთა მიმართ სამუშაო ადგილებზე და სამუშაო გარემოში წარმოქმნილ ხმაურზე;

ბ) საავიაციო, სარკინიგზო (მათ შორის, მეტროპოლიტენის), საზღვაო და საავტომობილო ინფრასტრუქტურაზე;

გ) საქართველოს კონსტიტუციის 25-ე მუხლით გარანტირებული ადამიანის უფლების განხორციელებასთან დაკავშირებულ

ღონისძიებებზე;

დ) დღის საათებში მიმდინარე სამშენებლო და სარემონტო სამუშაოებზე;

ე) ადგილობრივი თვითმმართველობის ორგანოსთან შეთანხმებულ დასვენების, კულტურისა და სპორტის საჯარო

ღონისძიებებზე;

ვ) საღმრთო მსახურების ჩატარებაზე, სხვადასხვა რელიგიური წეს-ჩვეულებებისა და ცერემონიების დროს განხორციელებულ აქტივობებზე.

ტექნიკური მოთხოვნები

1. ამ დოკუმენტით განსაზღვრული მიზნიდან გამომდინარე (ხმაურის დონის ექსპერტული შეფასება), ნორმირებადი პარამეტრია ხმაურმზომის A სკალით გაზომილი ბგერის დონე LA დბ A მუდმივი ხმაურის, ხოლო ბგერის ეკვივალენტური დონე LA_{ეკვდბ} A – არამუდმივი (ცვლადი) ხმაურის შემთხვევაში.

2. საცხოვრებელი სახლებისა და საზოგადოებრივი/საჯარო დაწესებულებების შენობების სათავსებში და განაშენიანების ტერიტორიებზე აკუსტიკური ხმაურის დასაშვები ნორმები (ბგერის დონეები) განსაზღვრულია №1 დანართით.

3. აკუსტიკური ხმაურის დასაშვები ნორმები განსხვავებულია დღის (08:00 სთ-დან 23:00 სთ-მდე) და ღამის (23:00 სთ-დან 08:00 სთ-მდე) პერიოდებისათვის.

ხმაურის მაჩვენებლები საცხოვრებელი სახლებისა და საზოგადოებრივი/საჯარო დაწესებულებების შენობების სათავსებში და განაშენიანების ტერიტორიებზე

1. აკუსტიკური ხმაურის დონის გაზომვის შედეგების ჰიგიენური შეფასება (სანიტარიულ-ჰიგიენური ექსპერტიზა) ტარდება ამ დოკუმენტის საფუძველზე, რომელიც ემყარება საერთაშორისო სტანდარტების მოთხოვნებს (მაგ., ISO 1996-1: 2003.“

აკუსტიკა. გარემოს ხმაურის დახასიათება, გაზომვა და შეფასება“, ნაწილი 1. „შეფასების ძირითადი სიდიდეები და პროცედურები“; ISO 1996-2: 2007“ აკუსტიკა. გარემოს ხმაურის დახასიათება და გაზომვა“, ნაწილი 2).

2. ადგილობრივი მუნიციპალიტეტები უფლებამოსილნი არიან, განსაზღვრონ სპეციალური ზონები (მაგ.: ტურისტულად აქტიური ზონები და გასართობი ზონები, სადაც განთავსებულია რესტორნები, კაფეები, ბარები, ღამის კლუბები და ა.შ.), რომელთა მიმართ შეუძლიათ დააწესონ ამ ტექნიკური რეგლამენტის მოთხოვნებისაგან განსხვავებული რეჟიმი.

3. საცხოვრებელი სახლებისა და საზოგადოებრივი/საჯარო დაწესებულებების შენობების სათავსებში და მათი განაშენიანების ტერიტორიაზე აკუსტიკური ხმაურის დასაშვები ნორმების დაცვის ზედამხედველობას ახორციელებს კანონმდებლობით განსაზღვრული შესაბამისი კომპეტენციის მქონე სახელმწიფო ან/და მუნიციპალური ორგანო.

4. აკუსტიკური ხმაურის დასაშვები ნორმების გადამეტებაზე პასუხისმგებელია ის ფიზიკური ან იურიდიული პირი, რომლის საქმიანობის შედეგად საცხოვრებელი სახლებისა და საზოგადოებრივი/საჯარო დაწესებულებების შენობების სათავსებში და მათი განაშენიანების ტერიტორიაზე ხმაურის დონე აღემატება №1 დანართით დადგენილ ნორმებს.

5. თუ საცხოვრებელი სახლებისა და საზოგადოებრივი/საჯარო დაწესებულებების შენობების სათავსებში და მათი განაშენიანების ტერიტორიებზე ფიქსირდება ან მოსალოდნელია ხმაურის მაჩვენებლები, რომლებიც აღემატება (მოსალოდნელია აღემატებოდეს) №1 დანართით განსაზღვრულ მნიშვნელობებს, მაშინ ფიზიკურმა ან იურიდიულმა პირებმა, რომელთა საქმიანობის შედეგად წარმოიქმნება ხმაური, უნდა უზრუნველყონ ამ ტექნიკური რეგლამენტის მე-5 მუხლით განსაზღვრული ხმაურის საწინააღმდეგო პროფილაქტიკური ღონისძიებების განხორციელება.

ხმაურის არახელსაყრელი ზემოქმედების პროფილაქტიკის ღონისძიებები

1. ხმაურის საწინააღმდეგო ღონისძიებათა ძირითადი მიმართულებებია:

ა) ხმაურის წყაროში – საინჟინრო-ტექნიკური და ადმინისტრაციულ-ორგანიზაციული ღონისძიებები;

ბ) ხმაურის გავრცელების გზაზე (ხმაურის წყაროდან ობიექტამდე) – ქალაქთმშენებლობისა და სამშენებლო-აკუსტიკური მეთოდები;

გ) ხმაურისაგან დასაცავ ობიექტზე – შენობის კონსტრუქციების ხმაურსაიზოლაციო და ხმაურმშთანთქმელი თვისებების გაზრდის კონსტრუქციულ-სამშენებლო მეთოდები და არქიტექტურულ-გეგმარებითი მეთოდები.

2. აკუსტიკური ხმაურის მავნე მოქმედებისაგან მოსახლეობის დაცვა ხორციელდება საინჟინრო-ტექნიკური, არქიტექტურულ-გეგმარებითი და ადმინისტრაციულ-ორგანიზაციული ღონისძიებებით.

3. ხმაურის საწინააღმდეგო საინჟინრო-ტექნიკური ღონისძიებებია: ბგერის იზოლაცია, შენობების აკუსტიკურად რაციონალური მოცულობით-გეგმარებითი გადაწყვეტა, ჰაერის ვენტილაციისა და კონდიციონირების სისტემებში ჩამხშობების გამოყენება, სათავსების აკუსტიკური დამუშავება, ხმაურის შემცირება ობიექტებზე სპეციალური ეკრანებითა და მწვანე ნარგავებით და ა.შ..

4. ხმაურის საწინააღმდეგო არქიტექტურულ-გეგმარებითი ღონისძიებებია: საცხოვრებელი განაშენიანებისაგან ხმაურის წყაროს დაცილება, ხმაურის წყაროსა და საცხოვრებელ განაშენიანებას შორის ხმაურდამცავი ეკრანების განთავსება, საცხოვრებელი სახლების დაჯგუფების რაციონალური სქემის გამოყენება (ხმაურის წყაროსაგან დახურული ან ნახევრად დახურული შიდა სივრცის შექმნა) და ა.შ..

5. ხმაურისაგან დაცვის ადმინისტრაციულ-ორგანიზაციული ღონისძიებებია, მაგალითად, ტრანსპორტის ხმაურიანი სახეების მაგისტრალზე ღამის საათებში ექსპლოატაციის შეზღუდვა, ხმაურიანი რეაქტიული თვითმფრინავების (რომლებიც ქმნიან 80დბA-ზე მეტ ხმაურს) უპირატესად დღისით ექსპლოატაცია.

ხმაური არის სხვადასხვა სიხშირის და ინტენსივობის ბგერების მოუწესრიგებელი ერთობლიობა, რომელსაც შეუძლია გამოიწვიოს მავნე ზემოქმედება ადამიანის ორგანიზმზე. ხმაურის წყარო შეიძლება იყოს ნებისმიერი პროცესი, რომელსაც მყარ, თხევად ან აიროვან გარემოში შეუძლია გამოიწვიოს წნევა ან მექანიკური რხევები. ხმაურს გააჩნია განსაზღვრული სიხშირე ან სპექტრი, რომელიც გამოისახება ჰერცებში და

ბგერითი წნევის დონის ინტენსივობა, რომელიც იზომება დეციბელებში. ადამიანის სმენას შეუძლია გაარჩიოს ბგერის ის სიხშირეები, რომლებიც იცვლებიან 16-დან 20000 ჰერცის ფარგლებში.

ხმაურის გაზომვა, ანალიზი და სპექტრის რეგისტრაცია ხდება სპეციალური იარაღებით, როგორცაა: ხმაურმზომი და დამხმარე ხელსაწყოები (ხმაურის დონის თვითმწერი მაგნიტოფონი, ოსცილოგრაფი, სტატისტიკური გამანაწილებლების ანალიზატორი, დოზიმეტრი და სხვა).

ხმაურის ინტენსივობის (დონის) გასაზომად უფრო ხშირად იყენებენ ლოგარითმულ სკალას, რომელშიც ყოველი საფეხური 10-ჯერ მეტია წინანდელზე. ხმაურის ორი დონის ასეთ თანაფარდობას უწოდებენ ბელს (ბ). ის განისაზღვრება ფორმულით:

$$I_b = \lg(I/I_0)$$

სადაც I – ბგერითი წნევის განსახილველი დონეა, პა;

I_0 – ადამიანის ყურის სმენადობის ზღვარია და უდრის $2 \cdot 10^{-5}$ პა.

ერთიანი და თანაბრადდამორეზებული წერტილებისათვის ხმაურის ჯამური (L_j) დონე გამოითვლება ფორმულით:

$$L_j = L_1 + 10 \lg n, \text{ დბ} \quad (2.1)$$

სადაც L_1 – ერთი წყაროდან ხმაურის დონეა, დბ ($1 \text{ დბ} = 10 \text{ ბ}$)

n – ხმაურის წყაროს რიცხვია.

$10 \lg n$ არის ხმაურის ერთი წყაროს დონის დანამატი სიდიდე.

საწარმოში დამონტაჟებული დანადგარები, რომლებიც წარმოადგენენ ხმაურის წყაროს, თითოეული მათგანისათვის არ აღემატება 65 დეციბელს. მაშინ ხმაურის ჯამური დონე იქნება:

$$L_j = 65 + 10 \lg n = 70 \text{ დბ.}$$

ხმაური ინტენსივობის მიხედვით იყოფა სამ ჯგუფად:

პირველ ჯგუფს მიეკუთვნება ისეთი ხმაური, რომლის ინტენსივობა აღწევს 80 დბ-ს. ასეთი ინტენსივობის ხმაური ადამიანის ჯანმრთელობისათვის სახიფათო არ არის.

მეორე ჯგუფს მიაკუთვნებენ ისეთ ხმაურს, რომლის ინტენსივობა მერყეობს 80-დან 135 დბ. ერთი დღეღამის და მეტი დროის განმავლობაში, ასეთი ხმაურის ზემოქმედება იწვევს ადამიანის სმენის დაქვეითებას, ასევე შრომის-უნარიანობის დაწე-ვას 10-30%-ით.

მუდმივ სამუშაო ადგილებში ბგერითი წნევებისა და ხმის წნევის დასაშვები დონეები მოცემულია ცხრილ 2.12.1-ში.

ხმაური, რომლის ინტენსივობა მეტია 135 დბ მიეკუთვნება მესამე ჯგუფს და ყველაზე სახიფათოა. ასეთ ხმაურს იწვევს აირტურბინული გენერატორები (კონტეინერების გარეშე). 135 დბ-ზე მეტი ხმაურის სისტემატური ზემოქმედება (8-12 საათის განმავლობაში) იწვევს ადამიანის ჯანმრთელობის გაუარესებას, შრომის ნაყოფიერების მკვეთრ შემცირებას. ასეთ ხმაურს შეუძლია გამოიწვიოს ლეტალური შემთხვევებიც.

დანართი 1. აკუსტიკური ხმაურის დასაშვები ნორმები საცხოვრებელი სახლებისა და საზოგადოებრივი/საჯარო დაწესებულებების შენობების სათავსებში და მათი განაშენიანების ტერიტორიებზე.

#	სათავსებისა და ტერიტორიების გამოყენებითი ფუნქციები	დასაშვები ნორმები		
		Lდღე (დბA)		Lღამე (დბA)
		დღე	ღამე	
1.	სასწავლო დაწესებულებები და სამკითხველოები	35	35	35
2.	სამედიცინო დაწესებულებების სამკურნალო კაბინეტები	40	40	40
3.	საცხოვრებელი და საძილე სათავსები	35	30	30
4.	სტაციონარული სამედიცინო დაწესებულების სამკურნალო და სარეაბილიტაციო პალატები	35	30	30
5.	სასტუმროების/ სასტუმრო სახლების/ მოტელის ნომრები	40	35	35
6.	სავაჭრო დარბაზები და მისაღები სათავსები	55	55	55
7.	რესტორნების, ბარების, კაფეების დარბაზები	50	50	50
8.	მაყურებლის/მსმენელის დარბაზები და საკრალური სათავსები	30	30	30
9.	სპორტული დარბაზები და აუზები	55	55	55
10.	მცირე ზომის ოფისების (≤ 100 მ) სამუშაო სათავსები და სათავსები საოფისე ტექნიკის გარეშე	40	40	40
11.	დიდი ზომის ოფისების (≥ 100 მ) სამუშაო სათავსები და სათავსები საოფისე ტექნიკით	45	45	45
12.	სათათბირო სათავსები	35	35	35
13.	ტერიტორიები, რომლებიც უშუალოდ ემიჯნებიან დაბალსართულიან (სართულების რაოდენობა ≤ 6) საცხოვრებელ სახლებს, სამედიცინო დაწესებულებებს, საბავშვო და სოციალური მომსახურების ობიექტებს	50	45	40
14.	ტერიტორიები, რომლებიც უშუალოდ ემიჯნებიან მრავალსართულიან საცხოვრებელ სახლებს (სართულების რაოდენობა > 6), კულტურულ, საგანმათლებლო, ადმინისტრაციულ და სამეცნიერო დაწესებულებებს	55	50	45
15.	ტერიტორიები, რომლებიც უშუალოდ ემიჯნებიან სასტუმროებს, სავაჭრო, მომსახურების, სპორტულ და საზოგადოებრივ ორგანიზაციებს	60	55	50

შენიშვნა:

1. იმ შემთხვევაში, თუ როგორც შიდა, ისე გარე წყაროების მიერ წარმოქმნილი ხმაური იმპულსური ან ტონალური ხასიათისაა, ნორმატივად ითვლება ცხრილში მითითებულ მნიშვნელობაზე 5 დბ A-ით ნაკლები სიდიდე.
2. აკუსტიკური ხმაურის ზემოაღნიშნული დასაშვები ნორმები დადგენილია სათავსის ნორმალური ფუნქციონირების პირობებისთვის, ანუ, როცა სათავსში დახურულია კარები და ფანჯრები (გამონაკლისია ჩაშენებული სავენტილაციო არხები), ჩართულია ვენტილაციის, კონდიციონერის, ასევე განათების მოწყობილობები (ასეთის არსებობის შემთხვევაში); ამასთან, ფუნქციური (ფონური) ხმაური (მაგ., ჩართული მუსიკა, მომუშავეთა და ვიზიტორთა საუბარი) გათვალისწინებული არ არის.

დანადგარების მიერ შექმნილი ბგერითი წნევის დონეები (L) განისაზღვრება ფორმულით:

$$L=L_p-20\lg r -\beta_{ar}/1000-8\text{დბ} \quad (2.2)$$

სადაც: L

L_p არის კომპრესორისა და სხვა მოწყობილობების მიერ გამოწვეული ბგერითი წნევის დონე, დბ. საწარმოს პირობებისათვის ის შეადგენს 70 დბ-ს.

r – მანძილია წყაროდან მოცემულ ადგილამდე

β_a – ატმოსფეროში ხმის ჩახშობის სიდიდეა დბ/კმ და მოცემულია ქვემოთ ცხრილ 2.12.2-ში

ატმოსფეროში ხმის ჩახშობის სიდიდე

ცხრილი 2.12.2.

ოქტანური ზოლების საშუალო გეომეტრიული სიხშირე	63	125	250	500	1000	2000	4000	8000
ხმისდახშობა დბ/კმ	0	0.7	1.5	3	6	12	24	48

ფორმულა 2.2.-ში მნიშვნელობების ჩასმის შემდეგ r – მანძილისათვის მიიღება ბგერითი სიმძლავრის დონეები იხ. ცხრილ 2.12.3-ში .

ცხრილი 2.12.3.

ბგერითი სიმძლავრის დონეები

ოქტანური ზოლების საშუალო გეომეტრიული სიხშირე	ბგერითი სიმძლავრის დონეები დბ, საწარმოდან r მანძილზე (r)								
	10	20	30	40	50	100	150	200	250
63	42,00	35,98	32,46	29,96	28,02	22,00	18,48	15,98	14,04
125	41,99	35,97	32,44	29,93	27,99	21,93	18,37	15,84	13,87
250	41,99	35,95	32,41	29,90	27,95	21,85	18,25	15,68	13,67
500	41,97	35,92	32,37	29,84	27,87	21,70	18,03	15,38	13,29
1000	41,94	35,86	32,28	29,72	27,72	21,40	17,58	14,78	12,54
2000	41,88	35,74	32,10	29,48	27,42	20,80	16,68	0,00	0,00
4000	41,76	35,50	31,74	29,00	26,82	0,00	0,00	0,00	0,00
8000	41,52	35,02	31,02	0,00	0,00	0,00	0,00	0,00	0,00

გარდა ამისა ბგერის გავრცელების სიჩქარე დამოკიდებულია ჰაერის ტემპერატურასა და ქარის სიჩქარეზე, ხოლო ბგერის ჩახშობა განისაზღვრება ადგილის რელიეფით და ჰაერის ტენიანობით. ყოველივე აღნიშნული გათვალისწინებული იქნება აკუსტიკური მდგომარეობის გაუმჯობესებისათვის საჭირო ღონისძიებების შემუშავების დროს.

ტექნოლოგიიდან გამომდინარე წინასწარი შეფასებით, საწარმოო ობიექტისაგან მოსალოდნელი ხმაური არ აღემატებოდეს დასაშვებ ნორმატივებს ახლომდებარე მოსახლეობისათვის, რადგან ხმაურის გამომწვევი დანადგარები განთავსებულია დახურულ შენობაში (რომელიც საგრძნობლად ამცირებს მის სიდიდეს), ის წარმოადგენს დამცავ ფარს მის შემცირებისათვის. როგორც ცხრილი 2.12.3-დან ჩანს, ხმაურის დონე საწარმოდან 30 მეტრში ნორმაზე ნაკლებია. ის არ აღემატება დასაშვებ ნორმებს როგორც დღის საათებისათვის, ასევე ღამის საათებისათვის

2.12.2. ვიბრაცია

ვიბრაცია არის დრეკადი რხევები და ტალღები მყარ სხეულში. ვიბრაცია წარმოადგენს მავნე საწარმოო ფაქტორს, რომლის ზღვრულად დასაშვებ დონეებზე

მაღალი მაჩვენებლების ზემოქმედება ადამიანში იწვევს უსიამოვნო შეგრძნებებს, ხოლო ხანგრძლივი ზემოქმედების შემთხვევაში ვითარდება პათოლოგიური ცვლილებები.

ვიბრაციის ზღვრულად დასაშვები დონე (ზდდ) არის ვიბრაციის ფაქტორის დონე, რომელიც ყოველდღიური (გარდა დასვენების დღეებისა) მუშაობისას, მაგრამ არა უმეტეს 40 სთ-ისა კვირაში, მთელი სამუშაო სტაჟის განმავლობაში არ უნდა იწვევდეს დაავადებას, ჯანმრთელობის მდგომარეობაში რაიმე ისეთ გადახრას, რომელიც გამოვლინდება თანამედროვე კვლევის მეთოდებით მუშაობის პერიოდში, ან მოგვიანებით, ან მომდევნო თაობის სიცოცხლის განმავლობაში. ვიბრაციის ზდდ-ს დაცვა არ გამორიცხავს ზემგრძნობიარე პირებში ჯანმრთელობის მდგომარეობის მოშლას.

ვიბრაციის დასაშვები დონე საცხოვრებელ და საზოგადოებრივ შენობებში არის ვიბრაციის ფაქტორის დონე, რომელიც არ არის შემაწუხებელი ადამიანისათვის და არ იწვევს ვიბრაციული ზემოქმედებისადმი მგრძნობიარე სისტემებისა და ანალიზატორების ფუნქციური მდგომარეობის მაჩვენებლების მნიშვნელოვან ცვლილებებს.

საქართველოში ვიბრაციის საკითხები რეგულირდება ნორმატიული დოკუმენტით. ვიბრაცია შეიძლება იყოს:

- ზოგადი ვიბრაცია, რომელიც საყრდენი ზედაპირიდან გადაეცემა მჯდომარე ან ფეხზე მდგომი ადამიანის სხეულს;

- ლოკალური ვიბრაცია, რომელიც ხელებიდან გადაეცემა ადამიანს.

ლოკალურ ვიბრაციას ზემოქმედება ექნება მოსამსახურე პერსონალზე, ხოლო ზოგადი ვიბრაცია შესაძლებელია გავრცელდეს ობიექტის ტერიტორიაზე.

საწარმოში არსებული დანადგარები, რომლებიც წარმოადგენენ ვიბრაციის გამომწვევ წყაროს, არ აჭარბებენ დასაშვებ ნორმებს.

2.12.3. ელექტომაგნიტური გამოსხივება

საქართველოში ატმოსფერულ ჰაერზე ელექტომაგნიტური გამოსხივების მავნე ფიზიკური ზემოქმედების საკითხების რეგლამენტირება ხორციელდება საქართველოს კანონებით და კანონქვემდებარე ნორმატიული დოკუმენტებით.

უახლოესი პერიოდის მონაცემების მიხედვით არცერთი კომპეტენტური (პრაქტიკული თუ სამეცნიერო პროფილის) ორგანიზაციის მიერ არ განხორციელებულა დაკვირვებები, რომელიც რეპრეზენტატიული იქნებოდა საკვლევ ტერიტორიაზე ელექტომაგნიტური გამოსხივების ფონის დადგენისათვის.

საწარმოში არსებული დანადგარების შესწავლის შედეგად დადგინდა, რომ რადიოსიხშირის დიაპაზონის ელექტომაგნიტური გამოსხივების ინტენსივობის ფონური (ფაქტიური) დონეები არ აღემატება ზღვრულად დასაშვებ დონეებს (10 მკვტ/სმ²).

ზემოთაღნიშნულის შედეგად შეიძლება დავასკვნათ, რომ საწარმოსა და მის მიმდებარედ სელიტებურ ტერიტორიაზე ელექტომაგნიტური გამოსხივების ინტენსივობის ფონი უმნიშვნელოა და აქ მომუშავე, თუ მცხოვრებ ადამიანებს არავითარ საფრთხეს არ უქმნის.

3. საწარმოო ობიექტის ბუნებრივ და სოციალურ გარემოზე ზემოქმედების დახასიათება

3.1 ტექნოლოგიური სქემა და რეგლამენტი

ინდივიდუალური მეწარმე „ბორისი ძამამია“-ს (პ/ნ 02001000757), ქ. თბილისში, რუსთავის გზატკეცილი N18-22, მიწის ნაკვეთის საკადასტრო კოდი 01.18.12.007.109, რომელიც წარმოადგენს საქართველოს უსინათლო კავშირის შპს „ექსპერიმენტი“-ს (ს/კ 204386155) საკუთრებას და მისგან იჯარით აქვს აღებული მის საკუთრებაში არსებული შენობა-ნგებობის 01/1, ნაწილი ფართობით 310 მ² გააჩნია პოლიეთილენის ფირებისა წარმოების საამქრო, რომელიც მუშაობს როგორც პირველად გრანულებზე, ასევე სხვადასხვა საწარმოებიდან და მოსახლეობიდან შემოტანილ პოლიეთილენის ნარჩენებზე, რომლებიც ძირითადად წარმოადგენენ შესაფუთი მასალის ნარჩენებს.

საწარმოს სიმძლავრეა 30 კგ/სთ-ში ანუ 62.400 ტონა წელიწადში პოლიეთილენის ფირების წარმოება, 8 საათიანი სამუშაო დღით და წელიწადში 260 სამუშაო დღეებით.

საწარმოში ხორციელდება პოლიმერული ნარჩენების ბაზაზე (კოდებით: 07 02 13; 12 01 05; 15 01 02; 16 01 19; 17 02 03; 19 12 04; 20 01 39) პოლიეთილენის ფირების წარმოება. პოლიეთილენის ნარჩენების შემოტანა საწარმოში მოხდება საქართველოში სხვადასხვა საწარმოებებში წამოქმნილი პოლიეთილენის შესაფუთი და სხვა სახის ნარჩენების სახით, ასევე შესაძლებელია აღნიშნული ნარჩენების შემოტანა განხორციელდეს სხვა ქვეყნებიდან სასაქონლო ნომენკლატურის საერთაშორისო კოდით: 3915.

საქართველოს მთავრობის 2016 წლის 9 ივნისის №259 დადგენილებით დამტკიცებულ „საქართველოს ტერიტორიაზე იმპორტისათვის, საქართველოს ტერიტორიიდან ექსპორტისათვის და საქართველოს ტერიტორიაზე ტრანზიტისათვის დაშვებული ნარჩენების ნუსხის“ შესაბამისად კოდია **B3010**.

საწარმოში შემოტანილი ნარჩენები ისეთი სახით იქნება მიღებული, რომლებსაც გადამუშავებისას გარეცხვა არ ესაჭიროება.

მიღებული ნედლეულის დროებითი დასაწყობება განხორციელდება საწარმოო შენობის შიგნით, მისთვის გამოყოფილ სპეციალურ ადგილზე, რომლის იატაკი მობეტონებულია და ასევე ბუნებრივია გადახურულია.

საწარმოში ასევე ხორციელდება პირველადი პოლიეთილენის გრანულებიდან პოლიეთილენის ფირებისა წარმოება და აღნიშნული პროდუქციის წარმოებისას წარმოქმნილი წუნდებული პროდუქციის (დაახლოებით 3 %) ხელახალი გადამუშავება, რომლისთვისაც გააჩნია შესაბამისი დანადგარები.

ზემოთ აღნიშნული პოლიეთილენის ფირების დამზადებისათვის საწარმოში განთავსებულია შემდეგი დასახელების და სიმძლავრის დანადგარები:

1. ცელოფნის გასაბერი დანადგარი (ექსტრუდერი), ორი ცალი, თითოეულის წარმადობა 30 კგ/სთ-ში, რომელთაგანაც ერთი სარეზერვოა;
2. ცელოფნის ნარჩენების დამაქუცმაცებელი დანადგარი - წარმადობა 40 კგ/სთ-ში;
3. მეორადი გადამუშავების გრანულატორი – წარმადობა 10 კგ/სთ-ში, სამი ცალი;
4. ცელოფნის საჭრელი დანადგარი;

5. ცელოფნის თავების დასაწები დანადგარი.

საწარმოო არსებული პროცესი დაგეგმილია შემდეგი ძირითადი ოპერაციებით:

- შემოტანილი და საწარმოში წარმოქმნილი პოლიეთილენის ფირების გადამუშავება, მისგან გრანულების მიღება, კერძოდ:

პირველ ეტაპზე ხორციელდება შემოტანილი პოლიეთილენის ნარჩენების დაქუცმაცება 40 კგ/სთ წარმადობის წისქვილში.

შემდეგ აღნიშნული დაქუცმაცებული ნარჩენები იყრება გრანულატორების (3 ცალი, თითოეული 10 კგ.სთ წარმადობის) მიმღებ ბუნკერში, საიდანაც მიეწოდება გრანულატორს, რომელიც ცხელდება ელექტროენერჯის ხარჯზე 150 – 180 °C ტემპერატურამდე და მისგან მიიღება გრანულები, რომელიც ცივდება წყლის აბაზანაში.

ნარჩენებისაგან მიღებული გრანულები, ასევე პირველადი გრანულებისაგან შემდეგ ხორციელდება პოლიეთილენის ფირების წარმოება, კერძოდ გრანულები იყრება ფირების ამომყვან ექსტრუდერების მიმღებ ბუნკერში, საიდანაც მიეწოდება ექსტრუდერს, ცხელდება ელექტროენერჯის ხარჯზე 150 – 180 °C ტემპერატურამდე და ხდება გასაბერ ამომყვან დანადგარზე პოლიეთილენის ფირების მიღება, რომელიც ეხვევა 30-50 კგ. რულონებად, რომლებიც შემდგომ მიეწოდება მომხმარებლებს.

საწარმოში ასევე შესაძლებელია ცელოფნის შესაფუთი მასალის (ტომრების) დამზადება, რისთვისაც გააჩნია საჭრელი დანადგარი შესაბამისი ზომებად დასაჭრელად და შემდგომ შემდგომ შესაწებელ დანადგარში მათი გადაჭრილი ადგილის დასაწებლებლად.

პოლიეთილენის ფირების წარმოების პროცესში წარმოქმნილი პოლიეთილენის ნარჩენები ექვემდებარება ხელახალ გადამუშავებას, ხდება მათი დაქუცმაცება, გრანულირება და მეორადი ნედლეულის სახით უბრუნდება წარმოებას.

საწარმოში წარმოებული პროდუქციის დროებითი დასაწყობება განხორციელდება ასევე საწარმოო შენობის შიგნით, მისთვის გამოყოფილ სპეციალურ ადგილზე, რომლის იატაკი მობეტონებულია და ასევე ბუნებრივია გადახურულია.

წყლის მომარაგება ხორციელდება ადგილობრივი წყალმომარაგების სისტემიდან (ქ. თბილისის წყალმომარაგების სისტემა), ხოლო შიდა საკანალიზაციო ქსელი მიერთებულია ბეტონის ამოსაწმენდ ორმოზე (შემდგომში იგეგმება ქალაქის საკანალიზაციო ქსელზე მიერთება).

საწარმოში არსებული დანადგარებში, კერძოდ გრანულატორებში გამოშვებული პროდუქციის გაციებისათვის მოწყობილია წყლის მბრუნავი სისტემა, რომლის სისტემაში 4 მ³ წყალია და დღეში დანაკარგების შევსებისათვის, რომელიც ორთქლის სახით გამოიყოფა ატმოსფეროში, ესაჭიროება 20 ლიტრი წყალი, ანუ წელიწადში 5.200 მ³ წყალი. სულ წყლის ხარჯი საწარმოო მიზნებისათვის ტოლია 9.200 მ³/წელ-ში.

საწარმოში წყალი ასევე გამოყენებული იქნება სამეურნეო-საყოფაცხოვრებო მიზნებისათვის. იქიდან გამომდინარე რომ საწარმოში დასაქმებულია 3 ადამიანი, მისი წლიური ხარჯი არ აღემატება 35.1 მ³-ს. აღნიშნული წყლები ჩაედინება საწარმოს ტერიტორიაზე მოწყობილ ბეტონის ამოსაწმენდ ორმოში.

საამქრო საქართველოში მომქმედი კანონმდებლობის სრული დაცვით აღჭურვილია ცეცხლმაქრებით, განთავებულია სახანძრო ინვენტარი და სხვა დღევანდელი კანონმდებლობით მოთხოვნილი სავალდებულო საშუალებები.

საწარმოში წარმოქმნილი ნარჩენების განთავსებისათვის დადგმულია ნაგვის ურნები დასტიკერებული სხვადასხვა ნარჩენებისთვის ინდივიდუალურად. საწოფაცხოვრებო ნარჩენები განთავსდება შესაბამის ურნებში და მათი გატანა განხორციელდება ქ. თბილისის შესაბამისი სამსახურის მიერ.

ხოლო რაც შეეხება სხვა სახის ნარჩენებს, როგორც სახიფათო (ნავთობპროდუქტებით დაბინძურებული ჩვრები (მაქსიმუმ 10 კგ/წელ), ზეთები (20 ლიტრი/წელ), ასევე არასახიფათო ნარჩენებს, ისინი კანონმდებლობის სრული დაცვით განთავსდება შესაბამის ურნებში, დროებით დასაწყვოვდება და შემდგომში მართვისათვის გადაეცემა შესაბამისი ნებართვის მქონე ორგანიზაციებს.

რაც შეეხება საწარმოო პროცესში წუნდებული პროდუქციის სახით წარმოქმნილ ნარჩენებს, ისინი შესაბამისად გადამუშავების შემდეგ გამოყენებული იქნება ნედლეულის სახით და გადამუშავებით მიიღება გრანულები, რომლისაგან შემდგომ იწარმოება პროდუქცია.

საწარმოს ნედლეულით მომარაგება, ტრანსპორტირების სქემა და ტრანსპორტირების პირობები:

საწარმოში ნედლეულის მომარაგება, ასევე პროდუქციის გატანა განხორციელდება მცირეგაბარითიანი ავტოტრანსპორტით. ნედლეულის ტრანსპორტირებისათვის გამოყენებული იქნება არსებული ფონიჭალას საავტომობილო გზა და საწარმოსთან მისასვლელი შიდა საავტომობილო გზა. ნედლეულისა და პროდუქციის ტრანსპორტირება ძირითადად განხორციელდება გადახურული ძარიანი ავტოტრანსპორტით. ნედლეულის შემოტანისათვის და პროდუქციის გატანისათვის ტრანსპორტის მოძრაობის ინტენსივობა წელიწადში დაახლოებით იქნება 80 -100 ერთეული.

3.2. მოთხოვნები ბუნებრივ და ენერგეტიკულ რესურსებზე

ინდივიდუალური მეწარმე „ბორისი ძამამია“-ს პოლიეთილენის ნარჩენების გადამამუშავებელი საწარმოს საქმიანობა გათვლილია 30კგ საათში, ანუ წელიწადში 62.400 ტონა პოლიეთილენის ფირებისა და შესაფუთი მასალების წარმოებაზე, რომლისათვის ესაჭიროება 62.400 ტ/წელ პოლიეთილენის ნარჩენები და გრანულები.

დაგეგმილი საქმიანობის უზრუნველყოფა სანედლეულ რესურსებით, ელექტროენერგიით, წყალსადენით, კავშირგაბმულობის საშუალებით – ხორციელდება არსებული სამომხმარებლო ქსელებიდან, საპროექტო დოკუმენტაციით განსაზღვრული სქემის გათვალისწინებით.

3.3. საქმიანობით გამოწვეული ზეგავლენის ანალიზი

3.3.1 დაბინძურების წყაროები

აღნიშნული მახასიათებლების - საწარმოს ფუნქციონირების ანალიზის საფუძველზე დადგინდა გარემოს უმთავრესი დამამბინძურებელი წყაროები:

- 30 კგ/სთ წარმადობის პოლიეთილენის ფირის ამომყვანი ექსტრუდერები - გაფრქვევის გ-1 და გ-2 წყარო;
- პოლიეთილენის ჩამონაჭრების დამაქუცმაცებელი 40 კგ/სთ წარმადობის წისკვილი - გაფრქვევის გ-3 წყარო;
- თითოეული 10 კგ/სთ წარმადობის პოლიეთილენის გრანულების მისაღები გრანულატორები - გაფრქვევის გ-4, გ-5, გ-6 წყარო;

3.3.2. გარემოში გამოყოფილი მავნე ნივთიერებები

ატმოსფერულ ჰაერში გაფრქვევა:

საწარმოს საქმიანობის შედეგად ატმოსფეროში გამოიყოფა მავნე ნივთიერებები. ყურადღებას და განხილვას მოითხოვს დაგეგმილი საქმიანობის შედეგად გარემოში გამოფრქვეული მავნე ნივთიერებები: პოლიმერული მტვერი, ძმარმჟავა, ნახშირჟანგი. ცხრილ-3.2.-ში მოცემულია საწარმოში წარმოქმნილი მავნე ნივთიერებების კოდი, ზღვრულად დასაშვები კონცენტრაციების მნიშვნელობები, გაფრქვევის სიმძლავრეები და საშიშროების კლასი.

ცხრილი 3.2.

მავნე ნივთიერებათა ზღვრულად დასაშვები კონცენტრაციები

მავნე ნივთიერების დასახელება	კოდი	ზღვრულად დასაშვები კონცენტრაცია მგ/მ ³		საშიშროების კლასი
		მაქსიმალური ერთჯერადი	საშუალო დღე-ღამური	
1	2	3	4	5
პოლიმერული მტვერი	988	0.1	-	3
ძმარმჟავა	1555	0.2	0.06	3
ნახშირჟანგი	337	5.0	3.0	4

3.3.3. გამოყენებული წყლის სახეობები

წყალი საწარმოში გამოიყენება სასმელ-სამეურნეო მიზნებისათვის და საწარმოო მიზნებისათვის.

სასმელ-სამეურნეო მიზნებისათვის საწარმო წყალს იღებს ადგილობრივი წყალმომარაგების სისტემიდან.

საწარმოო მიზნებისათვის (ექსტრუდერებში გაციების სისტემა) წყლის აღება ხორციელდება ასევე ადგილობრივი წყალმომარაგების სისტემიდან.

4. გარემოს მდგომარეობის რაოდენობრივი და ხარისხობრივი მახასიათებლების ცვლილებების პროგნოზი

ატმოსფერულ ჰაერზე ზემოქმედების წარმოქმნა დაკავშირებულია საწარმოო ციკლით გათვალისწინებულ ეტაპებთან, კერძოდ პოლიეთილენის ნაჩენების გადამუშავებისას და პოლიეთილენის ფირებისა და შესაფუთი მასალების დამზადებისას.

ზედაპირული წყლების დაბინძურების ფაქტორები საწარმოს არ გააჩნია, რადგან არ გააჩნია საწარმოო ჩამდინარე წყლები, ხოლო რაც შეეხება საყოფაცხოვრებო-სამეურნეო წყლებს, ისინი შიდა საკანალიზაციო ქსელით ჩაშვებული იქნება ბეტონის ამოსაწმენდ ორმოში, ხოლო შემდგომ იგეგმება მისი მიერთება ქ. თბილისის საკანალიზაციო სისტემაში.

ნიადაგზე ზემოქმედება პრაქტიკულად გამორიცხულია, რადგან საწარმო პროცესები არ წარმოქმნის ნიადაგის დაბინძურების რისკებს, გარდა ავტოტრანსპორტიდან ავარიულად დაღვრილი ზეთებისა ან საწვავისა, რომლის რაოდენობა პრაქტიკულად უმნიშვნელოა.

4.1. ატმოსფერული ჰაერი

მაკრონივთიერებების სახეობები და ემისიის მოცულობები

საწარმოდან გაფრქვეული, ატმოსფერული ჰაერის ძირითადი დამაბინძურებელი ნივთიერებებია: **პოლიმერული მტვერი, მმარმჟავა და ნახშირჟანგი.** ანგარიში შესრულებულია საწარმოს მაქსიმალური დატვირთვის პირობებისათვის საანგარიშო მეთოდების და საწარმოს მიერ მოწოდებული ინფორმაციის გათვალისწინებით.

1. გაფრქვევები 30 კგ/სთ წარმადობის პოლიეთილენის ფირის ამომყვანი ექსტრუდერიდან - გაფრქვევის გ-1 და გ-2 წყაროები:

საწარმოს გააჩნია პოლიეთილენის ფირების ამომყვანი ორი ცალი ექსტრუდერები, რომელთა თითოეულის წარმადობაა 30 კგ/სთ-ში. აღნიშნული ექსტრუდერებიდან ერთი წარმოადგენს სარეზერვოს, ისინი ერთდროულად არ მუშაობენ.

პოლიეთილენის ფირის მისაღები ექსტრუდერის მუშაობისას ატმოსფერულ ჰაერში ყოვე კილოგრამ გამოშვებულ პროდუქციაზე გამოიყოფა:

შემდეგი რაოდენობის გრამი მაკრონივთიერებები:

მმარმჟავა - 0.4 გ/კგ-ზე;

ნახშირჟანგი - 0.8 გ/კგ-ზე;

თუ გავითვალისწინებთ, რომ საწარმოში არსებული თითოეული დანადგარის მაქსიმალური სიმძლავრე 2080 საათში შეადგენს 62400 კგ-ს, ანუ 30 კგ/სთ-ში, მაშინ შესაბამისად გაფრქვევის წლიური გაფრქვევები თითოეული დანადგარიდან შესაბამისად ტოლი იქნება:

$$G_{\text{მმარმჟავა}} = 62400 \times 0.4 \times 10^{-6} = 0.025 \text{ ტ/წელ};$$

$$G_{\text{ნახშირჟანგი}} = 62400 \times 0.8 \times 10^{-6} = 0.050 \text{ ტ/წელ};$$

თუ გავითვალისწინებთ, რომ ზემოთ აღნიშნულმა თითოეულმა დანადგარმა უნდა გამოუშვას 52000 კგ პოლიეთილენის ფირები 2080 საათის განმავლობაში, მაშინ გაფრქვევის ინტენსივობები შესაბამისად ტოლი იქნება:

$$M_{\text{მარმჟავა}}=0.025 \times 10^6 / (3600 \times 2080) = 0.00333 \text{ გ/წმ};$$

$$M_{\text{ნახშირჟანგი}}=0.050 \times 10^6 / (3600 \times 2080) = 0.00667 \text{ გ/წმ};$$

2. გაფრქვევები 40 კგ/სთ წარმადობის პოლიეთილენის ნარჩენების დამაქუცმაცებელი დანადგარიდან, (გაფრქვევის წყარო გ-3).

პოლიმერული ფირების ნარჩენების დამაქუცმაცებელი დანადგარის მუშაობისას ატმოსფერულ ჰაერში ყოვე კილოგრამ გამოშვებულ პროდუქციაზე გამოიყოფა:

პოლიმერული მტვერი - 0.7 გ/კგ-ზე;

თუ გავითვალისწინებთ, რომ წელიწადში მაქსიმუმ მოსალოდნელია 62.400 ტონა პოლიეთილენის ნარჩენების დაქუცმაცება, მაშინ გაფრქვევის სიმძლავრეები შესაბამისად ტოლი იქნება:

$$M_{\text{მტვერი}}=40 \times 0.7 / 3600 = 0.0078 \text{ გ/წმ};$$

თუ გავითვალისწინებთ, რომ აღნიშნულ დანადგარში წელიწადში გადასამუშავებელია 62.4 ტონა პოლიეთილენის ნარჩენები ანუ 62400 კილოგრამი, მაშინ აღნიშნული დანადგარის მუშაობის დრო ტოლი იქნება $62400 / 40 = 1560$ საათის, მაშინ წლიური გაფრქვევა ტოლი იქნება::

$$G_{\text{მტვერი}}=0.0078 \times 3600 \times 1560 \times 10^{-6} = 0.044 \text{ ტ/წელ};$$

3. გაფრქვევები 10კგ/სთ წარმადობის გრანულატორებიდან - გაფრქვევის გ-4, გ-5 და გ-6 წყაროები;

პოლიეთილენის გრანულების მისაღები გრანულატორის მუშაობისას ატმოსფერულ ჰაერში ყოვე კილოგრამ გამოშვებულ პროდუქციაზე გამოიყოფა:

შემდეგი რაოდენობის გრამი მავნე ნივთიერებები:

მმარმჟავა - 0.3 გ/კგ-ზე;

ნახშირჟანგი - 0.2 გ/კგ-ზე;

თუ გავითვალისწინებთ, რომ საწარმოში ფუნქციონირებს 3 ცალი გრანულატორი, რომელთა თითოეულის წარმადობაა 10 კგ/სთ-ში და წელიწადში თითოეულ გრანულატორიდან მიიღება 20.800 ტონა პოლიეთილენის გრანულები, ყოველივე ამის გავითვალისწინებით თითოეული გრანულატორიდან გაფრქვევის სიმძლავრეები შესაბამისად ტოლი იქნება:

$$M_{\text{მარმჟავა}}=10 \times 0.3 / 3600 = 0.00083 \text{ გ/წმ};$$

$$M_{\text{ნახშირჟანგი}}=10 \times 0.2 / 3600 = 0.00056 \text{ გ/წმ};$$

თუ გავითვალისწინებთ, რომ ზემოთ აღნიშნულ თითოეულ დანადგარში წელიწადში გადასამუშავებელია 20.800 ტონა ნარჩენი ანუ 20800 კილოგრამი, წელიწადში 2080 საათის განმავლობაში, მაშინ წლიური გაფრქვევა ტოლი იქნება:

$$G_{\text{მმარყავა}}=0.00083 \times 3600 \times 2080 \times 10^{-6}=0.006 \text{ ტ/წელ};$$

$$G_{\text{ნახშირყანგი}}=0.00056 \times 3600 \times 2080 \times 10^{-6}=0.004 \text{ ტ/წელ}.$$

ხოლო სამივე გრანულატორიდან ჯამური გაფრქვევის ინტენსივობა ტოლი იქნება:

$$M_{\text{მმარყავა}}=0.00083 \times 3=0.00249 \text{ გ/წმ};$$

$$M_{\text{ნახშირყანგი}}=0.00056 \times 3=0.00168 \text{ გ/წმ};$$

$$G_{\text{მმარყავა}}=0.006 \times 3=0.018 \text{ ტ/წელ};$$

$$G_{\text{ნახშირყანგი}}=0.004 \times 3=0.012 \text{ ტ/წელ}.$$

ატმოსფერულ ჰაერში მავნე ნივთიერებათა გაფრქვევის პარამეტრები

ცხრილი 4.1

წარმოების საამქროს უბნის დასახელება	წყაროს ნომერი	გაფრქვევა-გამოყოფის წყაროს		დამაბინძურებელ ნივთიერებათა გაფრქვევის წყაროს მუშაობის დრო, სთ		დამაბინძურებელ ნივთიერებათა გაფრქვევის წყაროს პარამეტრები		აირჰაეროვანი ნარევის პარამეტრები დამაბინძურებელ ნივთიერებათა წყაროს გამოსვლის ადგილას			დამაბინძურებათა კოდი დასახელება	ატმოსფერულ ჰაერში დამაბინძურებელ ნივთიერებათა გაფრქვევის სიმძლავრე		დამაბინძურებელ ნივთიერებათა გაფრქვევის წყაროს კორდინატები, მ.	
		დასახელება	რაოდენ	დღე-ღამეში	წელიწადში	სიმაღლე	დიამეტრი	siCqare, m/wm	მოცულობა კუბ.მ/წმ	ტემპერატურა გრად.С		გ/წმ	ტ/წელ	6	7
1	2	3	4	5	6	7	8	9	1	2	3	4	5	6	7
პოლიეთილენის ნარჩენების გადამუმამუშევრებელი საამქრო	გ-1	არაორგანიზ. წყარო	1	8	1040	4.0	0.5	1.5	0.29452	26	1555	0.00333	0.0125	0	0
											337	0.00667	0.025		
	გ-2	არაორგანიზ. წყარო	1	8	1040	4.0	0.5	1.5	0.29452	26	1555	0.00333	0.0125	0	-3
											337	0.00667	0.025		
	გ-3	არაორგანიზ. წყარო	1	6	1560	2.0	0.5	1.5	0.29452	26	988	0.0078	0.044	10	-6
	გ-4	არაორგანიზ. წყარო	1	8	2080	2.0	0.5	1.5	0.29452	26	1555	0.00083	0.006	0	5
											337	0.00056	0.004		
	გ-5	არაორგანიზ. წყარო	1	8	2080	2.0	0.5	1.5	0.29452	26	1555	0.00083	0.006	0	8
											337	0.00056	0.004		
	გ-6	არაორგანიზ. წყარო	1	8	2080	2.0	0.5	1.5	0.29452	26	1555	0.00083	0.006	0	11
											337	0.00056	0.004		

4.1.1. ატმოსფერულ ჰაერში მავნე ნივთიერებათა გაბნევის ანგარიშის შედეგთა ანალიზი

რადგან უახლოესი დასახლებული პუნქტი დაშორებულია 30 მეტრში, ამიტომ გაანგარიშებული ემისიების შესაბამისად, ჰაერის ხარისხის მოდელირება შესრულდება ობიექტის წყაროებიდან შემდეგ წერტილებში - (0; 30); (0; -30); (30; 0); (-30; 0).

გათვლები განხორციელდა იმ შემთხვევისათვის, როცა ერთდროულად აფრქვევს ყველა წყარო, რაც შეეყვანილ იქნა კომპიუტერში, მოცემულია დანართის პირველ ფურცელზე. ასევე გათვალისწინებული იქნა ფონური მახასიათებლები ქალაქის მოსახლეობის რიცხოვნობის გათვალისწინებით.

აღნიშნული შედეგები მოცემულია ცხრილ 4.2-ში

ცხრილი 4.2.

მავნე ნივთიერებათა გაბნევის ანგარიშის ძირითადი შედეგები

მავნე ნივთიერებათა დასახელება	მავნე ნივთიერებათა ზღვ-ის წილი ობიექტიდან			
	უახლოეს დასახლებული პუნქტის კოორდინატები			
	(30; 0)	(0; 30)	(0; -30)	(-30; 0)
1	2	3	4	5
პოლიმერული მტვერი	0.22 ზღვ	0.14 ზღვ	0.19 ზღვ	0.14 ზღვ
ძმარმჟავა	0.52 ზღვ	0.66 ზღვ	0.55 ზღვ	0.52 ზღვ
ნახშირჟანგი	0.32 ზღვ	0.32 ზღვ	0.32 ზღვ	0.32 ზღვ

4.2. ზემოქმედება წყლის ხარისხზე

წყალი საწარმოში გამოიყენება სასმელ-სამეურნეო მიზნებისათვის და საწარმოო მიზნებისათვის.

სასმელ-სამეურნეო მიზნებისათვის საწარმო წყალს იღებს ადგილობრივი წყალმომარაგების სისტემიდან.

საწარმოო მიზნებისათვის (გრანულატორის გაციების სისტემა) წყლის აღება ხორციელდება ასევე ადგილობრივი წყალმომარაგების სისტემიდან.

წყლის ხარჯი სასმელ-სამეურნეო მიზნებისათვის

სასმელ-სამეურნეო მიზნებისათვის წყალი გამოიყენება საოფისე შენობაში და სანიტარულ კვანძებში მოსამსახურეთა მოთხოვნების დასაკმაყოფილებლად. სასმელ-სამეურნეო მიზნებისათვის წყლის ხარჯი გაანგარიშებულია "კომუნალური წყალმომარაგებისა და კანალიზაციის სისტემებით სარგებლობის წესების" მიხედვით (დამტკიცებულია საქართველოს ურბანიზაციისა და მშენებლობის მინისტრის 21.10.1998 წ., №81 ბრძანებით).

სასმელ-სამეურნეო მიზნებისათვის წყლის რაოდენობას ვანგარიშობთ შემდეგი ფორმულით:

$$Q = (A \times N) \text{ მ}^3/\text{დღ-ში};$$

სადაც:

Q - დღეღამეში სასმელ-სამეურნეო მიზნებისათვის საჭირო წყლის ხარჯი;

A – მუშაკთა საერთო რაოდენობა დღეღამის განმავლობაში, ჩვენ შემთხვევაში A = 3 მუშაკი;

ხოლო N - წყლის ნორმა სასმელ-სამეურნეო მიზნებისათვის ერთ მუშაკზე დღის განმავლობაში, ჩვენ შემთხვევაში N = 0.045 მ³/დღ.;

აქედან გამომდინარე, დღეღამეში სასმელ-სამეურნეო მიზნებისათვის საჭირო წყლის ხარჯი იქნება:

$Q = (3 \times 0.045) = 0.135$ მ³/დღ-ში, ხოლო წლიური რაოდენობა იქნება $0.135 \times 260 = 35.1$ მ³/წელ-ში.

ქვემოთ მოცემულ ცხრილ 4.3-ში მოყვანილია სამეურნეო-ფეკალურ ჩამდინარე წყალში დამაბინძურებელ ნივთიერებათა მასა მსოფლიო ჯანმრთელობის ორგანიზაციის მონაცემებით (Rapid Assessment of Air, Water and Land Pollution Sources, WHO, 1982).

ცხრილი 4.3.

ჩამდინარე წყლებში ერთი ადამიანის მიერ დღეღამეში გამოყოფილი დამაბინძურებელი ნივთიერებების მასა

დამაბინძურებელი ნივთიერება	დატვირთვის ფაქტორი, გ/1 ადამიანზე დღეღამეში
ჟებმა	45-54
ჟქმ (ბიქრომატი)	1,6 ჟებმა - 1,9 ჟებმა
საერთო ორგანული ნახშირბადი	0,6 ჟებმა - 1,0 ჟებმა
შეწონილი ნაწილაკები	70 - 145
ქლორიდები	4 - 8
საერთო აზოტი (N) ორგანული აზოტი თავისუფალი ამონიუმი ნიტრატი	6 - 12 0,4 X საერთო N 0,6 X საერთო N 0-დან 0,5-მდე X საერთო N
საერთო ფოსფორი (P) ორგანული ფოსფორი არაორგანული ფოსფორი (ორტო- და პოლიფოსფატი)	0,6 - 4,5 0,3 X საერთო P 0,7 X საერთო P
kaliumi (K ₂ O)	2 - 6

სამეურნეო-ფეკალური ჩამდინარე წყლების შემადგენლობაში - როგორც წესი, შედის:

- გაუხსნელი მინარევები, რომლებიც წყალში მსხვილ შეწონილ მდგომარეობაში იმყოფებიან და არაორგანული წარმოშობის არიან;

- კოლოიდური ნივთიერებები, რომლებიც შედგებიან მინერალური და ორგანული ნაწილაკებისაგან;

- გახსნილი ნივთიერებები, რომლებიც წყალში იმყოფებიან მოლეკულურ-დისპერსული ნაწილაკების სახით.

სამეურნეო-ფეკალური ჩამდინარე წყლების დაბინძურების ძირითადი მახასიათებელი ნივთიერებები არიან: შეწონილი ნაწილაკები, ორგანული ნივთიერებები, აზოტის ნაერთები, პოლიფოსფატები, ცხიმები, ქლორიდები, კალიუმი.

წყლის ხარჯი საწარმოო მიზნებისათვის

საწარმო მიზნებისათვის წყალი გამოიყენება არსებული დანადგარებში, კერძოდ გრანულატორებში გამოშვებული პროდუქციის გაციებისათვის მოწყობილია წყლის მბრუნავი სისტემა, რომლის სისტემაში 4 მ³ წყალია და დღეში დანაკარგების შევსებისათვის, რომელიც ორთქლის სახით გამოიყოფა ატმოსფეროში, ესაჭიროება 20 ლიტრი წყალი, ანუ წელიწადში 5.200 მ³ წყალი. სულ წყლის ხარჯი საწარმოო მიზნებისათვის ტოლია 9.200 მ³/წელ-ში.

წყალარინება

საწარმოს ტერიტორიაზე წარმოიქმნება:

- სამეურნეო-საყოფაცხოვრებო ჩამდინარე წყლები საოფისე შენობიდან და სანიტარული კვანძებიდან;
- საწარმოო წყლები;
- სანიაღვრე წყლები.

სამეურნეო-საყოფაცხოვრებო ჩამდინარე წყლები

როგორც ზემოთ დადგინდა გაანგარიშებით, სასმელი წყლის ხარჯი სასმელ-სამეურნეო მიზნებისათვის შეადგენს:

$$Q = 0.135 \text{ მ}^3/\text{დღ-ში.}$$

სამეურნეო-საყოფაცხოვრებო ჩამდინარე წყლების ხარჯს ვიღებთ მოხმარებული წყლის 90%-ს, შესაბამისად ჩამდინარე წყლების დღეღამური ხარჯი შეადგენს:

$$q = 0.135 \times 0.9 = 0.1215 \text{ მ}^3/\text{დღ-ში, ანუ } 0.486 \times 260 = 31.59 \text{ მ}^3/\text{წელ.}$$

აღნიშნული წყლები ჩაედინება საწარმოს ტერიტორიაზე მოწყობილ ბეტონის ამოსაწმენდ ორმოში. შემდგომში იგეგმება მისი მიერთება ქ. თბილისის საკანალიზაციო სისტემაში.

საწარმოო ჩამდინარე წყლები

გაგრილების სისტემიდან ჩამდინარე წყლები არ წარმოიქმნება, აქ ხდება მხოლოდ ნაწილი წყლის ორთქლის სახით ატმოსფეროში გამოყოფა.

სანიაღვრე წყლები

საწარმოს განლაგების შენობის ტერიტორიის ფართობი შეადგენს - 310 კვ.მ-ს, ანუ - 0.310 ჰა-ს.

სანიაღვრე ჩამდინარე წყლების ხარჯი იანგარიშება ფორმულით:

$$q = 10 \times F \times H \times K$$

სადაც:

q – სანიაღვრე წყლების ხარჯია დროის გარკვეულ პერიოდში მ³,

F - ტერიტორიის ფართობი ჰა, ჩვენ შემთხვევაში, დაბინძურებული სანიაღვრე ჩამდინარე წყლები წარმოიქმნება შენობების სახურავიდან, რომლის ფართობია - 310 კვ.მ, ანუ - 0.031 ჰა.

H – ნალექების რაოდენობა დროის გარკვეულ პერიოდში, მმ. „სამშენებლო კლიმატოლოგია“-ს მიხედვით საწარმოს განლაგების ტერიტორიისათვის ნალექების წლიური რაოდენობა შეადგენს 540 მმ/წელ-ში, ხოლო ნალექების დღეღამური მაქსიმუმი - 145 მმ/დღ.

K – ტერიტორიის საფარის ტიპზე დამოკიდებული კოეფიციენტი (ჩვენ შემთხვევაში ბეტონშის საფარისათვის ვიღებთ - K= 0.9).

ფორმულის გამოყენებით მივიღებთ სანიაღვრე წყლების წლიურ ხარჯს:

$$q_{წელ.} = 10 \times 0.031 \times 540 \times 0.9 = 150.66 \text{ მ}^3/\text{წელ.}$$

ხოლო თუ გავითვალისწინებთ ნალექების დღე-ღამური მაქსიმალურ სიდიდეს, სანიაღვრე წყლების ხარჯის დღე-ღამური მნიშვნელობა ტოლი იქნება:

$$q_{დღ.ღ.მაქს.} = 10 \times 0.031 \times 145 \times 0.9 = 40.455 \text{ მ}^3/\text{დღ.ღ.}$$

სანიაღვრე წყლების მაქსიმალური საათური ხარჯი იქნება:

$$q_{სთ.მაქს.} = 40.455 : 24 = 1.6862 \text{ მ}^3/\text{სთ.}$$

რადგან პოლიეთილენის ნარჩენების გადამუშავება და მისგან პოლიეთილენის ფირების წარმოება ხორციელდება დახურულ შენობაში, ასევე ტექნოლოგიური ციკლით გათვალისწინებული ყველა პროცესი მიმდინარეობს დახურულ შენობაში, ამიტომ სანიაღვრე წყლების დაბინძურების რისკი არ არსებობს და ისინი გაწმენდის გარეშე შესაძლებელია ჩაშვებული იქნას ქალაქის სანიაღვრე სისტემაში.

4.3. ზემოქმედება ზედაპირულ წყლებზე

დაგეგმილი საქმიანობით გამოწვეული ზემოქმედების ზონაში, ყველაზე სენსიტიურ ზედაპირული წყლის ობიექტს წარმოადგენს მდინარე მტკვარი, რომლებიც საწარმო ობიექტიდან 80 მეტრ მანძილზე მდებარეობს.

რადგან საწარმოს არ გააჩნია ზედაპირულ წყლის ობიექტებზე ჩამდინარე წყლები, ამიტომ ზედაპირულ წყლებზე ზემოქმედება ბუნებრივია არ იქნება. ასევე გასათვალისწინებელია, რომ საწარმო მთელი პროცესი მიმდინარეობს დახურულ შენობაში და მას არ გააჩნია რაიმე სახით წყლების დაბინძურების რისკები.

4.4. ნიადაგების და გრუნტის ხარისხობრივი მდგომარეობის შეფასება და ნიადაგების დაბინძურების ფაქტორი

ნიადაგი რთული შედგენილობის ფაქიზი სისტემაა, რომელიც ძალზე მგრძნობიარეა ეგზოგენური ნივთიერებების მიმართ. მისი თავისებურებაა ტექნოგენური ნივთიერებების

კონცენტრირება და ფიქსაცია. ნიადაგში მოხვედრილი ნივთიერებების დიდი ნაწილი სორბციის გამო გადადიან უძრავ ფორმაში. ნორმირებული ნივთიერებების გავლენით იცვლება ნიადაგის ბუნება, დეგრადირდება მიკროფლორა და ნელდება მცენარის განვითარება. აღნიშნული საქმიანობის სპეციფიკაციის გამო ძირითად დამაბინძურებელ ფაქტორს წარმოადგენს: შლამის და კუდების მართვის წესების დარღვევა და ნავთობპროდუქტების ნიადაგში მოხვედრა.

ნარჩენების მართვის წესების დარღვევა უარყოფით გავლენას ახდენს გარემოს სხვადასხვა რეცეპტორებზე, როგორც არის: ნიადაგის საფარი, მიწისქვეშა წყლები, მცენარეული საფარი. შესაბამისად, აღნიშნული საქმიანობით ბუნების სხვადასხვა რეცეპტორებზე ზეგავლენის თავიდან ასარიდებლად, მნიშვნელოვანია კომპანია უზრუნველყოს ნარჩენების მართვა კანონმდებლობით გათვალისწინებული მოთხოვნებით.

ნავთობპროდუქტების ნიადაგში მოხვედრა პირველ რიგში იწვევს მასში ჟანგბადის განახლების შეფერხებას და მიკროფლორის განადგურებას. აღნიშნულის შედეგად მცირდება ნიადაგის ბუნებრივი გაფხვიერების ხარისხი და ჰუმუსის ფენა კარგავს ნაყოფიერებას. მეორეს მხრივ შესაძლებელია ნავთობპროდუქტების მცენარეებში მოხვედრა, რაც თავის მხრივ მცენარეული საფარის მომხმარებელ სხვა რეცეპტორებზე ახდენს მავნე ზეგავლენას.

აღნიშნულის შედეგად საკვლევი ტერიტორიის ფარგლებში ნიადაგის ნაყოფიერი ფენა არსებობს, რომელიც დღეისობით მოასფალტებულია ან მოშანდაკებულია.

გარემოზე შესაძლო ზემოქმედებების ანალიზისას გასათვალისწინებელია ნიადაგის ხარისხის გაუარესების რისკები და ასეთი რისკების მინიმიზაციისათვის საჭირო ღონისძიებების შემუშავება.

დაგეგმილი საქმიანობის პროცესში მიწის სამუშაოები არ არის დაგრგმილი, აქედან გამომდინარე არ მოხდეს რაიმე მიწის ნაყოფიერი ფენის მოხსნა.

საწარმოს ექსპლუატაციის პროცესში ნიადაგის/გრუნტის ხარისხის გაუარესების რისკები შიძლება გამოიწვიოს:

- საწარმოო და საყოფაცხოვრებო ნარჩენების მართვის წესების დარღვევა;
- ავტოტრანსპორტიდან ნავთობპროდუქტების ავარიული დაღვრა;
- მოძველებული და ამორტიზებული საწარმოო-სანიაღვრე შიდა კანალიზაციის სისტემების ექსპლუატაცია;

ნიადაგის და გრუნტების დაბინძურების რისკები მინიმუმამდეა დაყვანილი, რადგან საწარმოო მთელი პროცესი მიმდინარეობს დახურულ შენობაში, რომლის იატაკი მობეტონებულია, ამიტომ ნიადაგის დაბინძურების რისკ-ფაქტორები პრაქტიკულად არარსებობს.

საწარმოს ფუნქციონირების შედეგად წარმოქმნილი, მავნე ნივთიერებების ემისიების გავლენას საწარმოს განლაგების ზონის ნიადაგურ საფარზე პრაქტიკულად ადგილი არ აქვს. ამას განაპირობებს ის გარემოება, რომ საწარმოო ტექნოლოგიური პროცესების ყველა ციკლის ფუნქციონირება-რეალიზაცია, არ წარმოქმნის ნიადაგის დაბინძურების

შესაძლებლობას და შესაბამისად წინაპირობა ნიადაგური ზედაპირის დაბინძურების წარმოქმნის მიმართულებით ალბათობა ძალიან მცირეა.

ნიადაგის და გრუნტების დაბინძურების რისკები მინიმუმამდეა დაყვანილი, რადგან საწარმოო პროცესი არ გამოიყენება ისეთი ნივთიერებები, რომელიც გამოიწვევს ნიადაგისა და გრუნტის დაბინძურებას. მით უმეტეს საწარმოო პროცესი მიმდინარეობს მთლიანად დახურულ მობეტონებულ შენობაში.

4.5. ზემოქმედება ბიოლოგიურ გარემოზე

4.5.1 ზემოქმედება ბიოლოგიურ საფარზე

საწარმოს განთავსების ტერიტორია წარმოადგენს ქ. თბილისის ტერიტორიას და ამდენად არ გამოირჩევა მცენარეთა მრავალფეროვნებით, რაც პირველ რიგში საწარმოს ადგილმდებარეობის სპეციფიკით არის გამოწვეული.

თვით საწარმოს ტერიტორიაზე არ გამოირჩევა მცენარეული საფარით. ფიქსირდება მხოლოდ რამოდენიმე მრავალწლიანი ხე-მცენარე.

რადგან სახიფათო ნარჩენების დროებითი განთავსების ტერიტორია განთავსებული იქნება უკვე არსებულ შენობაში, ბუნებრივია საწარმოს არავითარი ზეგავლენა ექნება მცენარეულ საფარზე როგორც მისი მონტაჟის, ასევე ფუნქციონირების ეტაპზე.

4.5.2. ზემოქმედება ფაუნაზე

საწარმოს განთავსების ტერიტორია არ გამოირჩევა ცხოველთა მრავალფეროვნებით, რაც პირველ რიგში საწარმოს ადგილმდებარეობის სპეციფიკით არის გამოწვეული. მიუხედავად ამისა, ზოგადად ქ. თბილისში მოსალოდნელია გარკვეული სახის ნეგატიური ზემოქმედებები, განსაკუთრებით ფრინველებზე.

ცხოველთა სამყაროზე ზემოქმედების სახეებიდან აღსანიშნავია ღამის საათებში განათებულობის ფონის შეცვლასთან დაკავშირებული ზემოქმედება - ფრინველთა დაფრთხობა, რისი თანმდევი შესაძლოა იყოს მათი დეზორიენტაცია და დაშავება. თუმცა იმ ფონზე, რომ ამ მიმართულებით საწარმოს სპეციფიკიდან და იმის გათვალისწინებით, რომ არ არის მაღალი სიმაღლის ობიექტები, ამიტომ მისი როლი ზემოქმედების მასშტაბურობაში ძალზედ მცირეა.

საერთო ჯამში საწარმოს ექსპლუატაციის ფაზებზე ცხოველთა სამყაროზე ზემოქმედების მნიშვნელობა შეიძლება შეფასდეს, როგორც დაბალი. ზემოქმედების მასშტაბის კიდევ უფრო შემცირებისთვის საჭიროა ნარჩენების სათანადო მენეჯმენტი, გრუნტის და ატმოსფერული ჰაერის დაბინძურების, შემარბილებელი ღონისძიებების ეფექტურად გატარება.

4.6. ზემოქმედება დაცულ ტერიტორიებზე

საწარმოდან უახლოესი დაცული ტერიტორია წარმოადგენს კრწანისის ტყე-პარკი.

საწარმოს ფუნქციონირება ზეგავლენას არ იქონიებს არც ერთ დაცულ ტერიტორიაზე. გარდაბნის აღკვეთილი მდებარეობს მდ. მტკვრის ქვედა დინებაში. საწარმოს ფუნქციონირების არეალში ბიომრავალფეროვნების დაცვის კუთხით მნიშვნელოვნად

შეიძლება მოიაზრებოდეს ერთადერთი უბანი, კერძოდ კი კრწანისის ტყე-პარკი. ამ პარკში ტყე აღდგენილი იქნა 1940-50-იან წლებში. ხანგრძლივი პერიოდის განმავლობაში ადგილობრივ მოსახლეობას მასზე წვდომა არ ჰქონდა, ხოლო საბჭოთა ხანის დასრულების შემდეგ პარკი დასასვენებლად გამოიყენებოდა. დღეისათვის პარკში თითქმის აღდგა ჭალისპირა ტყის ბუნებრივი სტრუქტურა, სადაც გვხვდება ცხოველთა სტაბილური, თუმცა არც თუ მრავალრიცხოვანი პოპულაცია. კრწანისის პარკი არ წარმოადგენს დაცულ ტერიტორიას; იგი წარმოადგენს სახელმწიფო საკუთრებას. საჯარო რეესტრში ეს ნაკვეთი დარეგისტრირებულია როგორც "არასასოფლო-სამეურნეო მიწა", ინდუსტრიული დანიშნულების". მისი მესაკუთრე ამჟამად არის ეკონომიკის და მდგრადი განვითარების სამინისტრო.

4.7. ზემოქმედება ადამიანის ჯანმრთელობასა და უსაფრთხოებაზე

საწარმოს ფუნქციონირების პროცესში ჯანმრთელობასა და უსაფრთხოებასთან დაკავშირებული ზემოქმედების ძირითადი რეცეპტორები მომსახურე პერსონალია, ვინაიდან ობიექტი მაქსიმალურად დაცულია და მკაცრად კონტროლდება ტერიტორიაზე უცხო პირთა შემთხვევით, ან უნებართვოდ მოხვედრის შესაძლებლობა.

პერსონალის ჯანმრთელობასა და უსაფრთხოებაზე პირდაპირი ზემოქმედება შეიძლება იყოს: სახიფათო ნარჩენებთან მოპყრობის წესების დაუცველობა, სატრანსპორტო საშუალებების დაჯახება, დენის დარტყმა, სიმაღლიდან ჩამოვარდნა, ტრავმატიზმი, მოწამვლა და სხვ. პირდაპირი ზემოქმედების პრევენციის მიზნით მნიშვნელოვანია უსაფრთხოების ნორმების მკაცრი დაცვა და მუდმივი ზედამხედველობა:

- პერსონალისთვის ტრენინგების ჩატარება უსაფრთხოებისა და შრომის დაცვის საკითხებზე;
- დასაქმებული პერსონალის უზრუნველყოფა ინდივიდუალური დაცვის საშუალებებით;
- ჯანმრთელობისათვის სახიფათო უბნებში შესაბამისი გამაფრთხილებელი, მიმითითებელი და ამკრძალავი ნიშნების დამონტაჟება;
- ჯანმრთელობისათვის სახიფათო უბნებზე სტანდარტული სამედიცინო ყუთების არსებობა;
- სატრანსპორტო ოპერაციებისას უსაფრთხოების წესების მაქსიმალური დაცვა, სიჩქარეების შეზღუდვა;
- სამუშაო უბნებზე უცხო პირთა უნებართვოდ ან სპეციალური დამცავი საშუალებების გარეშე მოხვედრის და გადაადგილების კონტროლი;
- ინციდენტებისა და უბედური შემთხვევების საადრიცხოვო ჟურნალის წარმოება.

აღსანიშნავია, რომ ჩამოთვლილი შემარბილებელი ღონისძიებების აბსოლუტური უმრავლესობა საწარმოს ტერიტორიაზე დანერგილი იქნება და შესაბამისი კვალიფიკაციის მქონე პერსონალის მიერ მოხდება უსაფრთხოების ნორმებზე მუდმივი მეთვალყურეობა.

ასეთ პირობებში საქმიანობის პროცესში ზემოქმედების რეალიზაციის რისკი შეიძლება შეფასდეს როგორც დაბალი.

4.8. მიწისქვეშა წყლების დაბინძურების რისკები

მიწისქვეშა წყლების დაბინძურების რისკები საწარმოს ტერიტორიიდან არ არსებობს, რადგან საწარმოს პროცესის მიმდინარეობის დროს გამოიყენება მხოლოდ ისეთი ნედლეული და მასალები, რომელიც პრაქტიკულად გამორიცხავს მიწისქვეშა წყლების დაბინძურებას.

ასევე რისკების პრევენციის მიზნით პირველ რიგში უნდა გატარდეს ნიადაგის და გრუნტის, დაცვასთან დაკავშირებული შემარბილებელი ზომები, ვინაიდან გარემოს ეს ორი რეცეპტორები მჭიდროდ არის დაკავშირებული ერთმანეთთან: ტერიტორიაზე მოსული ატმოსფერული ნალექებით ადვილად შესაძლებელია დამაბინძურებელი ნივთიერებების ღრმა ფენებში ჩატანა და შესაბამისად გრუნტის წყლების ხარისხზე უარყოფითი ზემოქმედება. ამ შემთხვევაში განსაკუთრებული ყურადღება უნდა დაეთმოს რომ ნარჩენები არ მოხდეს საწარმოო შენობის გარე პერიმეტრზე, რომ არ მოხდეს ნიადაგისა და გრუნტის დაბინძურება, რომელმაც შესაძლებელია გამოიწვიოს მიწისქვეშა წყლების დაბინძურება.

4.9. ზემოქმედება კულტურულ მემკვიდრეობაზე

საწარმოს შემოთავაზებული ადგილზე არ არის მიწისზედა ძეგლები (ისტორიული მნიშვნელობის აქტივები ან ნაგებობები). ასევე საწარმოს ფუნქციონირების დაწყებისათვის არ იწარმოება არავითარი მშენებლობა, რადგან ის მთლიანად განთავსებული იქნება უკვე არსებულ შენობაში.

4.10. სუნის გავრცელებასთან დაკავშირებული ზემოქმედება და შესაბამისი შემარბილებელი ღონისძიებები;

საწარმოში სუნის გავრცელების წყაროს წარმოადგანს საწარმოში არსებული დანადგარებიდან აირის სახით ატმოსფეროში გამოყოფილი ძმარმჟავა.

ატმოსფერულ ჰაერში ძმარმჟავას გაფრქვევის მიწისპირა კონცენტრაციების მნიშვნელობა მნიშვნელოვნად დაბალია ზღვ-ს მიმართებაში, აქედან გამომდინარე ბუნებრივია სუნის გავრცელება არ იქნება შემაწუხებელი უახლოს დასახლებული მოსახლეობისათვის.

ასევე უნდა აღინიშნოს, რომ სუნის გავრცელების ზემოქმედების შემარბილებელ ღონისძიება იქნება საწარმოო დანადგარების გამართული მუშაობა და საწარმოო ტექნოლოგიის სრული დაცვა, კერძოდ ზედმეტად არ მოხდეს მომუშავე დანადგარების დასაშვებ ნორმით განსაზღვრული ტემპერატურაზე ზედმეტი გაცხელება, რომელმაც შეიძლება გამოიწვიოს ძმარმჟავას გამოყოფის მომატება ატმოსფერულ ჰაერში.

5. საქმიანობის შედეგად შესაძლებელი ავარიული სიტუაციების აღბათობა და მათი მოსალოდნელი შედეგების თავიდან აცილების წინადადებები

სავარაუდო ტექნოლოგიური ავარიების შესაძლებლობის დაშვების შეფასებისათვის აუცილებელია სრული ტექნოლოგიური ციკლის თითოეული ეტაპის ექსტრემალური პირობების დეტალური განხილვა. განსაკუთრებულ ყურადღებას მოითხოვს ხანძარ-საწინააღმდეგო, წყალმომარაგების და ელექტრომომარაგების უსაფრთხოების უზრუნველყოფა.

საწარმო ობიექტის ნორმალური ფუნქციონირებისათვის გათვალისწინებულია ხანძარსაწინააღმდეგო, წყალმომარაგების და ელექტრომომარაგების უსაფრთხოების საერთო დანიშნულების, აგრეთვე კონკრეტული პირობებისათვის განსაზღვრული ღონისძიებები, რომელთა დაცვაზე კონტროლს ახორციელებს დასახლებული პუნქტის მმართველობის შესაბამისი სამსახურები. იმ შესაძლებელი ავარიული სიტუაციების თავის არიდება, რომელიც მოსალოდნელია ელექტროსადენებზე ხანძრის გავრცელებით, ელ.ენერჯის მიწოდების შეწყვეტით – ხორციელდება საწარმოს ხელმძღვანელობის პირადი პასუხისმგებლობით, ინვესტორის მიერ დამტკიცებული სპეციალური პროფილაქტიკური ღონისძიებების დაცვის უზრუნველყოფით.

საწარმო პროცესის ყველა უბანი ტექნიკურად უზრუნველყოფილია ავარიების პრევენციის საშუალებებით. ამიტომ ნებისმიერი ინციდენტი საწყის სტადიაშივე ისპობა მოწყობილობის ავარიული გამორთვის და შედეგების ლოკალიზაციით.

მოსალოდნელი ავარიული სიტუაციები აღნიშნული ტიპის საწარმოებისათვის პრაქტიკაში იშვიათია და უმეტესად დაკავშირებულია ტექნოლოგიური მოწყობილობის დაზიანებასთან.

ატმოსფერული ელექტრული მოვლენებისაგან, აგრეთვე სტატიკური დენებისაგან დაცვის მიზნით საწარმო ობიექტზე მონტაჟდება შესაბამისი ლითონის ხელოვნური დამიწების კონტურები.

საწარმოში ლოკალური ხანძრების გაჩენის შემთხვევისათვის იგეგმება სპეციალური ცეცხლსაქრობი საშუალებები.

პროფილაქტიკური ღონისძიებები

1. ყველა მექანიზმის სისტემური პროფილაქტიკური შემოწმება მათი მოქმედების არეალის შემოსაზღვრა თავად ტექნოლოგიური რეგლამენტის ნაწილია და მისი შესრულება სავალდებულოა.

2. საწარმოს ყველა უბანზე ჩატარდება სისტემატიური პერიოდულობით უსაფრთხოების დაცვის ინსპექტირება, რომელიც ადგენს მოწყობილობის და პრევენციის საშუალებების ტექნიკურ გამართულობას.

3. გაუმართაობის შემთხვევაში უნდა მოახდეს მყისიერი რეაგირებას.

4. საწარმოში სისტემატურად ჩატარდება პერსონალის ინსტრუქტაჟი უსაფრთხოების ტექნიკაში.

ავარიულ სიტუაცებში საკონტროლო ღონისძიებათა ჩამონათვალი

საწარმოს მიმდინარე საქმიანობის პროცესში შესაძლო ავარიული სიტუაციების თავიდან აცილების ღონისძიებების შემუშავებამდე უნდა მოხდეს ავარიული რისკ-ფაქტორების შეფასება, რომლის მიზანია ერთი მხრივ ხელი შეუწყოს გადაწყვეტილების მიღებას ობიექტის ფუნქციონირების მიზანშეწონილების თვალსაზრისით, მეორეს მხრივ შექმნას საფუძველი გარემოზე ნეგატიური ზემოქმედების თავიდან ასაცილებელი ან მნიშვნელოვნად შემარბილებელი ღონისძიებების დასადგენად.

ამასთან არსებითია ის გარემოება, რომ რისკის შეფასება პირდაპირ არის დამოკიდებული ამ ღონისძიებების კომპლექსის შემადგენლობაზე.

გარემოსდაცვითი მიმართულების რეცეპტორებზე ზემოქმედების მოხდენა წარმოადგენს მიზეზ-შედეგობრივი ჯაჭვის ბოლო რგოლს, რომლის ძირითადი კომპონენტებია:

- ტექნოლოგიური სქემით გათვალისწინებული ცალკეულ სამუშაოებთან დაკავშირებული რისკის შემცველი სიტუაციების წარმოქმნა (ხანძარი, სატრანსპორტო საშუალებებიდან)
- მგრძობიარე რეცეპტორებზე (ატმოსფერული ჰაერი, ნიადაგი, გრუნტი ან ზედაპირული წყლები, ჰაბიტატების ზოგიერთი სახეობები) ნეგატიური ზემოქმედება.

ნეგატიური ზემოქმედების მახასიათებლებია დამაბინძურებელი წყაროების ალბათობა, ხარისხი და მოცულობა (შესაძლებელია ზემოქმედების წყაროს ალბათობა იყოს მაღალი, მაგრამ ზემოქმედების სიდიდე საშუალო).

ზოგადად შეიძლება ითქვას, რომ საწარმოს მიმდინარე საქმიანობის პროცესში ავარიების თავიდან აცილების მიზნით, დაცული უნდა იქნას საქართველოში მოქმედი უსაფრთხოების სტანდარტების მოთხოვნები. გათვალისწინებული უნდა იქნას ზოგადი და სპეციალური მოთხოვნები მავნე ნივთიერებების მიმართ, კერძოდ: ფეთქებულისაფრთხოება, ბიოლოგიური უსაფრთხოება. ელექტროუსაფრთხოება, უსაფრთხოების მოთხოვნები სატრანსპორტო საშუალებების და ტექნიკის მიმართ, უსაფრთხოების მოთხოვნები ჩასატვირთ-გადმოსატვირთი სამუშაოების ჩატარებისა და ტვირთების გადაადგილების დროს.

ავარიის პირველი აღმომჩენი პირი (ბლანკზე აფიქსირებს თვითოეული ქვემოთ ჩამოთვლილი მოქმედების დასრულების დროს);

- აფრთხილებს ტექნიკურ პერსონალს საფრთხის შესახებ და ამზადებს ტერიტორიას ავარიული ღონისძიებების ლიკვიდაციის ჩატარებისთვის;

- პირველ რიგში ხორციელდება ელექტროენერჯისა გათიშვა;

- ახდენს აალების ყველა წყაროს გატანას და გამორთვას;

- ამოწმებს ტერიტორიას აფეთქებისა და ცეცხლის გაჩენის პოტენციური საშიშროების გამოვლენის მიზნით;

- დაზარალებულებს უტარებს პირველად სამედიცინო დახმარებას და საჭიროების შემთხვევაში გამოიძახებს სამედიცინო დახმარებას;

- საწარმოში წარმოქმნილი ავარიის შესახებ აცნობებს ობიექტის ზედამხედველ ხელმძღვანელს;

- განსაზღვრავს ავარიის მოცულობას, ავარიის წყაროს და დაუყოვნებლივ ღებულობს ზომებს მათი შესაწყვეტადად. დანადგარის დაზიანებისას სასწრაფოდ გამორთავს დანადგარის ელმომარაგებას.

ობიექტის ზედამხედველი ხელმძღვანელი:

(ბლანკზე აფიქსირებს თვითთვით ქვემოთჩამოთვლილი მოქმედების დასრულების დროს);

- რწმუნდება მომსახურე პერსონალის უსაფრთხოებაში;

- საჭიროების შემთხვევაში ახდენს სახიფათო ზონიდან ხალხის ევაკუაციას;

- გამოიძახებს სახანძრო რაზმს, პოლიციას ან სამედიცინო დახმარებას;

- ქმნის უსაფრთხოების ზონას ავარიის წყაროს გარშემო;

- შეძლებისდაგვარად აჩერებს და აკონტროლებს ავარიის პროცესს;

- საჭიროების შემთხვევაში ატყობინებს საწარმოს ჯანმრთელობის უსაფრთხოების და გარემოს დაცვის ზედამხედველს.

სხვა ავარიული შემთხვევები მოწყობილობის მწყობრიდან გამოსვლა, ელსადენების დაზიანება და ა.შ. აღმოიფხვრება შესაბამისი ინსტრუქციის თანახმად.

5.1. შესაძლებელი ავარიული სიტუაციების ალბათობის განსაზღვრა და მათი მოსალოდნელი შედეგების შეფასება

საწარმოს მიმდინარე საქმიანობის პროცესში მოსალოდნელი ავარიული სიტუაციებია:

- საწარმოო დანადგარების ავარიული გამორთვა ან დაზიანება;
- ხანძარის წარმოქმნა და გავრცელება;
- რომელიმე ნაგებობის ან შენობის ავარიული დანგრევა;

საწარმო მომარაგებული ხანძარსაწინააღმდეგო საშუალებებით, კერძოდ: გააჩნიათ ცეცხლმაქრების საკმარისი მარაგი და ხანძარსაწინააღმდეგო ინვენტარი. საწარმოში ხანძრის აღმოჩენების შემთხვევაში გათვალისწინებულია ქ. თბილისის სახანძრო რაზმის შესაძლებლობების გამოყენება.

საწარმოს ხელმძღვანელი ვალდებულია მუდმივად გააკონტროლოს დანადგარების მუშაობის გამართულობა.

რომელიმე ნაგებობის ან შენობის ავარიული დანგრევის ალბათობა მცირეა. ასეთი ავარიის შემთხვევაში საწარმოს ხელმძღვანელობა ვალდებულია პირველ რიგში მოხდეს საწარმოს უზანზე ელექტროენერჯისა გამორთვა, ავარიის უზნიდან თანამშრომლების გამოყვანა, ადამიანების რაიმე დაზიანების შემთხვევაში სასწრაფო-სამედიცინო პერსონალის გამოძახება და მათი ჯანმრთელობის უსაფრთხოებისათვის ყველა ზომების ჩატარება. შემდგომ ეტაპზე უნდა განხორციელდეს ავარიული უზნის შემოსაზღვრა, კონკრეტული გეგმის შემუშავება ავარიული სიტუაციების აღმოსაფხვრელად და ღონისძიებების გატარება მათი აღმოფხვრისათვის.

5.2. ავარიის შესახებ შეტყობინება

ავარიულ სიტუაციაზე რეაგირებისა და მოქმედების გეგმაში მნიშვნელოვანია:

* ავარიის შესახებ შეტყობინების ქსელის შექმნა:

- სახელმწიფო სტრუქტურებისათვის შეტყობინება (საქართველოს გარემოს დაცვისა და სოფლის მეურნეობის სამინისტრო);

- მოსახლეობისათვის შეტყობინება;

- მომიჯნავე ობიექტის სამსახურების შეტყობინებას.

* საკონტაქტო ინფორმაციის ფორმების დამუშავება, რომელიც უნდა ითვალისწინებდეს;

- ავარიის შედეგად შექმნილი სიტუაციის შეფასებას და რეაგირების ღონისძიებათა დაწყებას;

- რეაგირების კატეგორიის განსაზღვრას;

- ავარიული შემთხვევის შედეგების ლიკვიდაციის სამსახურის მობილიზებას და მზადყოფნაში მოყვანას;

- ავარიული შემთხვევის (გარემოს შესაძლებელი დაზინძურების) ადგილმდებარეობის სიტუაციური სქემის შედგენას;

- გარემოს შესაძლებელი დაზინძურების რაოდენობრივ შეფასებას და შესაძლებელი გავრცელების განსაზღვრას;

- ავარიულ შემთხვევასთან დაკავშირებულ უსაფრთხოების მოთხოვნების შეფასებას;

- რეაგირების სტრატეგიის შემუშავებას;

- არსებული რესურსების შეფასებას და მობილიზებას;

- რეაგირების სამუშაოთა ხელმძღვანელობის;

- სალიკვიდაციო სამუშაოთა დამთავრების პირობების განსაზღვრას;

- სალიკვიდაციო სამსახურის მოქმედების შეწყვეტას;

- მობილიზებული რესურსების მდგომარეობის შემოწმებას;

- სამთავრობო და დაინტერესებული ორგანოების და პირების შეტყობინებას სალიკვიდაციო სამუშაოების დასრულების შესახებ.

ავარიული სიტუაციის დოკუმენტირება:

- ავარიული შემთხვევის თარიღი, დრო და კლასი (გარემოს შესაძლებელი/აღმოჩენილი დაზინძურების მიხედვით);

- გამომვლენის/ინფორმაციის მომწოდებლის ვინაობა;

- გარემოს დაზინძურების მდგომარეობა, მისი გავრცელება და დაზინძურებული ტერიტორიის ზომები;

- მეტეოპირობები (ქარის სიჩქარე და მიმართულება, და სხვა);

- დაზინძურების დახასიათება ტიპის მიხედვით;

- დაზინძურების წყარო;

- სხვა დამკვირვებლების მონაცემები.

საწარმო ობიექტზე მომსახურე ან ობიექტის ფუნქციონირებასთან დაკავშირებული პირები გადიან სავალდებულო ინსტრუქტაჟს, რომელიც მიზნად ისახავს ავარიული სიტუაციების თავიდან აცილების შესაძლებლობათა ცოდნას, აგრეთვე ავარიულ სიტუაციაში მოქმედების წესებს. ინსტრუქტაჟის ჩატარება და მის განხორციელებაზე პერსონალური პასუხისმგებლობა ეკისრება საწარმოს ხელმძღვანელს. საწარმო ობიექტზე წარმოქმნილი ავარიული სიტუაციის აღმომჩენი პირი ვალდებულია უპირველესი ყურადღება გამოიჩინოს პოტენციურ საშიშროების ქვეშ მყოფ ადამიანთა უსაფრთხო ადგილას გარიდების, საჭიროების შემთხვევაში, ყველა შესაძლებელი ღონისძიებების მიღებისათვის სიცოცხლის ხელმყოფი მოვლენების თავიდან ასაცილებლად და საწარმო ობიექტის ხელმძღვანელობამდე სათანადო შეტყობინების დაყვანისათვის. საწარმო ობიექტის ხელმძღვანელობა და ავარიულ სიტუაციებზე ზედამხედველი აპარატი ვალდებულია :

- უზრუნველყოს ავარიულ სიტუაციასთან შეხებაში მყოფი მომსახურე პერსონალის და სხვა პირების უსაფრთხოება, საჭიროების შემთხვევაში მოახდინოს სახიფათო ზონიდან ხალხის ევაკუაცია;

- გამოიძახოს ავარიისა და მისი შედეგების სალიკვიდაციო სპეციალური სამსახურების წარმომადგენლები, საჭიროების მიხედვით (სამედიცინო დახმარება, სახანძრო რაზმი, პატრული და ა.შ.)

- შექმნას უსაფრთხოების ზონა ავარიის წყაროს გარშემო;

- განახორციელოს ქმედითი ღონისძიებები ოპერატიული სიტუაციის განმუხტვისა და შესაბამისად საწარმოო ტექნოლოგიური ციკლის მიმდინარე პროცესების დასარეგულირებლად;

- უზრუნველყოს ავარიის ფაქტებისა და მისი შედეგების დაუყოვნებელი დაყვანა-შეტყობინება საქართველოს გარემოსა და სოფლის მეურნეობის სამინისტროსადმი – დაზარალებულ პირთა არსებობისა და ავარიასთან დაკავშირებული ადგილმდებარეობის, წარმოქმნილი ეკოლოგიური და სხვა ხასიათის პრობლემების აუცილებელი მითითებით.

შემდგომში, ოპერატიული სიტუაციის განმუხტვის კვალობაზე, ინფორმაცია – ავარიული სიტუაციებით გამოწვეული საშიში ნივთიერებების გარემოში გამოყოფისა და გარემოსათვის მიყენებული ზარალის ანგარიშის სახით წარედგინება საქართველოს გარემოსა და სოფლის მეურნეობის სამინისტროს.

ხანძარსაწინააღმდეგო ღონისძიებები

საწარმოს ხანძარსაწინააღმდეგო მეურნეობის შემადგენლობაში როგორც წესი შედის:

- ცეცხლსაქრობი 2- ცალი;
- ყუთი ქვიშით – 2 ცალი;
- სახანძრო ვედრო – 2 ცალი;
- წერაქვი – 1 ცალი;
- ნიჩაბი – 1 ცალი;
- სახანძრო ბარჯი – 1 ცალი.

საწარმოს ხანძარსაწინააღმდეგო მეურნეობის ობიექტები, მოწყობილობები და ინვენტარი უნდა იყოს მუდმივ მზადყოფნაში. საწარმოს შემადგენლობაში შემავალი შენობები და ნაგებობები მოსახლეობისაგან დაშორებულია სათანადო მანძილით. სახანძრო ინვენტარზე და მათ პერიოდულ განახლებაზე პასუხისმგებელი პირია საწარმოს ხელმძღვანელი.

5.3. საწარმოს მიმდინარე საქმიანობის პროცესში ფიზიკურ და სოციალურ გარემოზე ნეგატიური ზემოქმედების შერბილების ღონისძიებათა გეგმა

პროექტის განხორციელების პროცესში მოსალოდნელი ზემოქმედების თავიდან აცილება და რისკის შემცირება შეიძლება მიღწეულ იქნას მოწყობისა და ოპერირებისას საუკეთესო პრაქტიკის გამოყენებით. შემარბილებელი ღონისძიებები ძირითადად გათვალისწინებულია საწარმოს ფუნქციონირების შემდგომ ექსპლუატაციის ეტაპზე.

საქმიანობის განხორციელების პროცესში გარემოსდაცვითი რისკების შემარბილებელი ღონისძიებების წინასწარი მონახაზი შეჯამებულია ქვემოთ. გარემოსდაცვითი ღონისძიებების გატარებაზე პასუხისმგებლობა ეკისრება საქმიანობის განმახორციელებელს.

დაგეგმილი საქმიანობის განხორციელების პროცესში ბუნებრივ და სოციალურ გარემოზე შესაძლო ზემოქმედების შერბილების ღონისძიებების დეტალური პროგრამის დამუშავება მოხდება შეფასების შემდგომ ეტაპზე (გზშ-ის ანგარიშის მომზადება), როდესაც ცნობილი გახდება პროექტის ტექნიკური დეტალები.

საწარმოში ექსპლუატაციის დროს წარმოქმნილი სახიფათო ნარჩენების არასწორი მართვის რისკები, საქმიანობის სპეციფიკიდან გამომდინარე არასახიფათო ნარჩენების (მაკულატურა) წინასწარ დამუშავებასთან დაკავშირებული ტექნოლოგია გარკვეულწილად წარმოადგენს გარემოზე შესაძლო ზემოქმედების წყაროს.

ცხრილი 5.3.1. გარემოზე ნეგატიური ზემოქმედების შემარბილებელი ღონისძიებები საწარმოს ფუნქციონირებისას

რეცეპტორი/ ზემოქმედება	ზემოქმედების აღწერა	შემარბილებელი ღონისძიებები	შესრულების ვადები
<p>ატმოსფერულ ჰაერში მავნე ნივთიერებების გავრცელება</p> <p>მნიშვნელოვნება: <u>„საშუალო“</u></p>	<ul style="list-style-type: none"> ექსტრუდერების მუშაობა; გრანულატორების მუშაობა; წისკვილის მუშაობა 	<ul style="list-style-type: none"> მუდმივი კონტროლი დანადგარების გამართულობაზე სახიფათო ნარჩენების დროებითი დასაწყობებაზე და შენახვაზე კონტროლი, რო არ მოხდეს მათი გარე სივრცეში მოხვედრა; ნარჩენების შემომტნი ტრანსპორტის მოძრაობის ოპტიმალური სიჩქარის დაცვა; საჩივრების შემოსვლის შემთხვევაში მათი დაფიქსირება/აღრიცხვა და სათანადო რეაგირება. 	<p>საწარმოს ფუნქციონირების პერიოდის განმავლობაში</p>
<p>ხმაურის გავრცელება სამუშაო ზონაში</p> <p>მნიშვნელოვნება: <u>„დაბალი“</u></p>	<ul style="list-style-type: none"> სატრანსპორტო საშუალებებით გამოწვეული ხმაური; 	<ul style="list-style-type: none"> საწარმოში არსებული დანადგარების ტექნიკური გამართულობის უზრუნველყოფა; ხმაურის დონეების მონიტორინგი; პერსონალის პერიოდული ინსტრუქტაჟი. 	<p>საწარმოს ფუნქციონირების პერიოდის განმავლობაში</p>
<p>ნიადაგის/გრუნტის დაბინძურება</p> <p>მნიშვნელოვნება: <u>„დაბალი“</u></p>	<ul style="list-style-type: none"> ნიადაგის დაბინძურება ნარჩენებით; დაბინძურება საწვავის, ზეთების ან სხვა ნივთიერებების დაღვრის შემთხვევაში. 	<ul style="list-style-type: none"> პოტენციურად დამაბინძურებელი მასალების (სახიფათო ნარჩენების) უსაფრთხოდ შენახვა/დაბინავება; ნარჩენების სეპარირება შესაძლებლობისდაგვარად ხელახლა გამოყენება გამოუსადეგარი ნარჩენების კონტეინერებში მოთავსება და ტერიტორიიდან გატანა; სამუშაოს დასრულების შემდეგ ყველა პოტენციური დამაბინძურებელი მასალის გატანა; პერსონალის ინსტრუქტაჟი. 	<p>სისტემატურად</p>

<p>წყლის გარემოს დაბინძურება</p> <p>მნიშვნელოვნება: <u>„დაბალი“</u></p>	<ul style="list-style-type: none"> • დაბინძურება ნარჩენების არასწორი მენეჯმენტის გამო. • დაბინძურება სატრანსპორტო საშუალებებიდან და ტექნიკიდან ზეთის ჟონვის გამო; 	<ul style="list-style-type: none"> • წარმოქმნილი წყლების შესაბამისი მართვა. • მანქანა-დანადგარების გამართულ მდგომარეობაში ყოფნის უზრუნველყოფა საწვავის/ზეთის წყალში ჩაღვრის რისკის თავიდან ასაცილებლად; • მასალებისა და ნარჩენების სწორი მენეჯმენტი; • მუშაობისას წარმოქმნილი ნარჩენები შეგროვდება და დროებით დასაწყობდება ტერიტორიაზე სპეციალურად გამოყოფილ უბანზე; • ნიადაგზე საწვავის/ზეთის დაღვრის შემთხვევაში დაღვრილი მასალის ლოკალიზაცია და დაბინძურებული უბნის დაუყოვნებლივი გაწმენდა დაბინძურების წყალში მოხვედრის თავიდან ასაცილებლად. • პერსონალს ინსტრუქტაჟი. 	<p>სისტემატურად</p>
<p>ვიზუალურ-ლანდშაფტური ცვლილება</p> <p>მნიშვნელოვნება: <u>„დაბალი“</u></p>	<ul style="list-style-type: none"> • ვიზუალურ-ლანდშაფტური ცვლილებები სამშენებლო მასალების და ნარჩენების დასაწყობებით და სხვა. 	<ul style="list-style-type: none"> • მასალების და ნარჩენების ისე განთავსება, რომ ნაკლებად შესამჩნევი იყოს ვიზუალური რეცეპტორებისთვის (გზისპირა მოსახლეობისთვის და მგზავრებისთვის); 	<p>სისტემატურად</p>
<p>ზემოქმედება ფაუნაზე</p> <p>მნიშვნელოვნება: <u>„დაბალი“</u></p>	<ul style="list-style-type: none"> • ფაუნაზე პირდაპირი ზემოქმედება მოსალოდნელი არ არის 	<ul style="list-style-type: none"> • ნარჩენების სათანადო მენეჯმენტი; • აიკრძალოს ნავთობპროდუქტებისა და სხვა მომწამლავი ნივთიერებების დაღვრა წყალსა და ნიადაგზე; • პერსონალის ინსტრუქტაჟი სამუშაოების დაწყებამდე. 	<p>სისტემატურად</p>
<p>ნარჩენების მართვა</p> <p>მნიშვნელოვნება: <u>„საშუალო“</u></p>	<ul style="list-style-type: none"> • საწარმოო ნარჩენები • საყოფაცხოვრებო ნარჩენები. 	<ul style="list-style-type: none"> • ნარჩენების დროებითი განთავსებისთვის გარე ფაქტორების ზემოქმედებისგან დაცული უბნების/სათავსების გამოყოფა; • სახიფათო ნარჩენები შეფუთული უნდა იყოს სათანადოდ და უნდა გააჩნდეს შესაბამისი მარკირება; • სახიფათო ნარჩენების მართვა მოხდეს ამ საქმიანობაზე შესაბამისი ნებართვის მქონე კონტრაქტორის საშუალებით; • ნარჩენების მართვის პროცესის მკაცრი კონტროლი. წარმოქმნილი ნარჩენების რაოდენობის, ტიპების და შემდგომი მართვის პროცესების აღრიცხვის მიზნით სპეციალური ჟურნალის წარმოება; • ნარჩენების მართვისათვის გამოყოფილი იქნას სათანადო მომზადების მქონე პერსონალი; • დასაქმებული პერსონალს ჩაუტარდეს ინსტრუქტაჟი და სწავლება ნარჩენების მართვის საკითხებზე. 	<p>სისტემატურად</p>

6. საქმიანობის ეკოლოგიური, სოციალური და ეკონომიკური შედეგების შეფასება

ატმოსფერული ჰაერის დაბინძურების რეგულირების მოთხოვნები

ატმოსფერული ჰაერის შესაძლო დაბინძურების საკითხები დეტალურადაა გაანალიზებული წარმოდგენილ გარემოსდაცვით დოკუმენტაციაში, რის საფუძველზეც შესაძლებელია სათანადო დასკვნების გაკეთება დაგეგმილი საქმიანობის გარემოზე ზემოქმედების შესაფასებლად და გარემოსდაცვითი კანონმდებლობით დადგენილი მოთხოვნების დაცვის უზრუნველსაყოფად იმ ღონისძიებათა შესამუშავებლად, რომელთა გატარებაც აუცილებელია გარემოზე მავნე ზემოქმედების რეგულირებისათვის.

ატმოსფერული ჰაერის დაცვის ღონისძიებები იგეგმება „გარემოს დაცვის შესახებ“ საქართველოს კანონით დაწესებული მოთხოვნების საფუძველზე. საქართველოს მთავრობის დადგენილება #21-ის თანახმად «აირმტვერდამჭერი მოწყობილობის ექსპლუატაციის ტექნიკური რეგლამენტის დამტკიცების თაობაზე». არახელსაყრელი მეტეოროლოგიური პირობების დროს საწარმოს პერსონალი ვალდებულია იმოქმედოს საქართველოს მთავრობის დადგენილება #8-ის თანახმად. არახელსაყრელ მეტეოროლოგიურ პირობებში ატმოსფერული ჰაერის დაცვის წესები განისაზღვრება ტექნიკური რეგლამენტით "არახელსაყრელ მეტეოროლოგიურ პირობებში ატმოსფერული ჰაერის დაცვის ტექნიკური რეგლამენტის დამტკიცების თაობაზე".

ზემოქმედების შეფასების მეთოდები

საქართველოს კანონები „გარემოს დაცვის შესახებ“, „წყლის შესახებ“, „ატმოსფერული ჰაერის დაცვის შესახებ“ და საქართველოს მთავრობის დადგენილება #413, დაბინძურების სტაციონარული წყაროებიდან მავნე ნივთიერებათა გაფრქვევების თვითმონიტორინგის და ანგარიშგების წარმოების ტექნიკური რეგლამენტის დამტკიცების თაობაზე სხვა, აწესებენ შესაბამის მოთხოვნებს დაბინძურების წყაროებიდან მავნე ნივთიერებათა თვითმონიტორინგის წარმოებაზე, რომლის მიხედვითაც ამ ნაწილში, საწარმოო ობიექტის მიერ გარემოში გამოყოფილი მავნე ნივთიერებების მახასიათებელთა გაზომვის (შეფასების), აღრიცხვის და ანგარიშგების წარმოების ვალდებულებები დაკისრებული აქვს საქმიანობის სუბიექტს.

დაგეგმილი საქმიანობის გარემოზე ზემოქმედების შეფასების მეთოდები მჭიდრო კავშირშია საწარმოო ობიექტის განლაგების ადგილმდებარეობის პარამეტრებთან და ატმოსფერული ჰაერის დაცვის ღონისძიებათა შემუშავებისათვის საწყისი მონაცემების დადგენასთან (მათ შორის სამშენებლო მოედნის ფიზიკურ-გეოგრაფიული და კლიმატოლოგიური პარამეტრები. ზღვრულად დასაშვები გაფრქვევების საპროექტო ნორმატივები და სხვა).

დამაბინძურებელი ნივთიერებების მიწისპირა კონცენტრაციის მაქსიმალური მნიშვნელობა C_m (მგ/მ³), რომელიც მიიღწევა არახელსაყრელ მეტეოროლოგიურ პირობებში ცალკეული წერტილოვანი მრგვალი მილყელის მქონე დაბინძურების

წყაროდან ცხელი აირჰაეროვანი ნარევის გაფრქვევისას - ამ წყაროდან დამორებულ X_m (მ) მანძილზე, განისაზღვრება ფორმულით:

$$C_m = \frac{AMFmn\eta}{H^2\sqrt[3]{V_1\Delta T}} \quad (6.1)$$

სადაც,

A - ატმოსფეროს ტემპერატურული სტრატეფიკაციის კოეფიციენტი (წმ^{2/3}, °C^{1/2}, მგ/გ), საქართველოს პირობებისთვის A = 200;

M - დროის ერთეულში ატმოსფეროში გაფრქვეული დამაბინძურებელი ნივთიერებების მასაა (გ/წმ). იგი განისაზღვრება საწარმოსთვის (პროცესისთვის) დადგენილი ანგარიშით მოცემული ნორმატივების საფუძველზე;

F - ატმოსფერულ ჰაერში დამაბინძურებელი ნივთიერებების დალექვის სიჩქარის უგანზომილებო კოეფიციენტი. აიროვანი დამაბინძურებელი ნივთიერებებისათვის და მცირედდისპერსიული აეროზოლებისათვის (მტვერი, ზოლები) F=1; მსხვილდისპერსიული მტვრისა და ზოლებისათვის – როცა გაწმენდის კოეფიციენტის საშუალო ექსპლუატაციური მნიშვნელობა >90%-ზე, მაშინ F=2; როცა ამ კოეფიციენტის საშუალო ექსპლუატაციური მნიშვნელობა 75-სა და 90%-ს შორისაა, მაქსიმუმ F=2.5; როცა ამ კოეფიციენტის მნიშვნელობა <75%-ზე ან საერთოდ არ წარმოებს გაწმენდა, მაშინ F = 3;

H - მიწის ზედაპირიდან გაფრქვევის წყაროს გეომეტრიული სიმაღლეა (მ);

ΔT - გაფრქვეული აირჰაეროვანი ნარევისა და გარემო ჰაერის ტემპერატურებს შორის სხვაობა (°C);

η - აირჰაეროვანი ნარევის გაბნევაზე ადგილის რელიეფის გავლენის ამსახველი უგანზომილებო კოეფიციენტი. ვაკე ადგილისათვის, როდესაც ადგილის ნიშნულის სიმაღლის ვარდნა არ აღემატება 1კმ-ზე 50მ-ს, $\eta=1$. დანარჩენ შემთხვევაში η განისაზღვრება კარტოგრაფიული მასალის საფუძველზე, რომელიც ასახავს ადგილის რელიეფს საწარმოდან მილის 50მ სიმაღლის რადიუსის ზონაში, მაგრამ არანაკლებ 2კმ-სა.

V_1 – აირჰაეროვანი ნარევის ხარჯია (მ³/წმ), რომელიც განისაზღვრება ფორმულით:

$$V_1 = \frac{\pi D^2}{4} \omega_0 \quad (6.2)$$

სადაც,

D - გაფრქვევის წყაროს მილყელის დიამეტრია (მ);

ω_0 - გაფრქვევის წყაროს მილყელიდან აირჰაეროვანი ნარევის გამოსვლის საშუალო სიჩქარეა (მ/წმ);

m და n - გაფრქვევის წყაროს მილყელიდან აირჰაეროვანი ნარევის გამოსვლის პირობების ამსახველი უგანზომილებო კოეფიციენტი, რომელიც გამოითვლება ფორმულით:

როცა $f < 100$, მაშინ

$$m = \frac{1}{0.67 + 0.1x\sqrt{f} + 0.34x\sqrt[3]{f}} \quad (6.3)$$

როცა $f \geq 100$, მაშინ

$$m = \frac{1.47}{\sqrt[3]{f}} \quad (6.4)$$

როცა $f_e < f < 100$, მაშინ კოეფიციენტი m გამოითვლება (6.3) მასში $f=f_e$ მნიშვნელობისას

$$\text{თუ } f < 100 \text{ და როცა } V_m \geq 2, \text{ მაშინ } n=1 \quad (6.5)$$

$$\text{როცა } 0.5 \leq V_m < 2, \text{ მაშინ } n=0.532V_m^2-2.13V_m+3.13 \quad (6.6)$$

$$\text{როცა } V_m < 0.5, \text{ მაშინ } n=4.4 V_m \quad (6.7)$$

თუ $f \geq 100$, მაშინ კოეფიციენტი n გამოითვლება ფორმულით (6.5-6.7) $V_m = V_m^1$ მნიშვნელობისას.

პარამეტრები f , V_m , V_m^1 და f_e განისაზღვრება შემდეგი ფორმულებით:

$$f = 1000 \frac{\omega_0^2 D}{H^2 \Delta T} \quad (6.8)$$

$$V_m = 0.65 x^3 \sqrt{\frac{V_1 \Delta T}{H}} \quad (6.9)$$

$$V_m^1 = 1.3 \frac{\omega_0 D}{H} \quad (6.10)$$

$$f_e = 800 (V_m^1)^3 \quad (6.11)$$

მაგნე ნივთიერებებით ატმოსფეროს დაბინძურების მახასიათებელთა გამოთვლა ხდება კომპიუტერული პროგრამა `ეკოლოგი~`-ს საშუალებით, რომელიც დაფუძნებულია ნორმატიულ დოკუმენტებში აღწერილი მოთხოვნებით დადგენილ ალგორითმებზე და ითვალისწინებს გარემოზე ზემოქმედების შეფასებისათვის საჭირო მრავალი სხვა პარამეტრის გათვლას, რომელთაგან აღსანიშნავია:

- დაბინძურების წყაროდან დაშორებული მანძილი X_m (მ), რომელზეც არახელსაყრელი მეტეოროლოგიური პირობების შემთხვევაში მიწისპირა კონცენტრაცია C (მგ/მ³) აღწევს მაქსიმალურ მნიშვნელობას (C_m);

- ქარის სახიფათო სიჩქარე u_m (მ/წმ) ფლუგერის დონეზე (მიწიდან 10მ-ის სიმაღლეზე), სადაც მიიღწევა დამაბინძურებელი ნივთიერებების მაქსიმალური კონცენტრაცია (C_m);

- დამაბინძურებელ ნივთიერებათა მიწისპირა კონცენტრაცია C (მგ/მ³) ადგილის ნებისმიერ წერტილში მრავალი დაბინძურების წყაროების არსებობისას;

- დამაბინძურებელ ნივთიერებათა ჯამური მაქსიმალური კონცენტრაციის მნიშვნელობა, წარმოშობილი მოცემულ ფართობზე განლაგებული ერთმანეთთან ახლოს მდებარე N ცალკეული დაბინძურების წყაროებიდან, რომლებსაც გააჩნიათ ერთნაირი სიმაღლე.

სოციალურ ფაქტორებზე ზემოქმედების შეფასება

ადამიანის ჯანმრთელობა და უსაფრთხოება

ჯანდაცვის მსოფლიო ორგანიზაციის განმარტებით ჯანმრთელობის რისკი არის არასასურველი მავნე ეფექტების მოსალოდნელი სიხშირე, რომლებიც წარმოიქმნება მავნე ფაქტორების ზემოქმედებისას. თავისი ბუნებით, რისკი არ შეიძლება აბსოლუტურად ზუსტად შეფასდეს, რადგან უმრავლეს შემთხვევაში არ არსებობს საკმარისი ინფორმაცია მისი განსაზღვრის ყველა კომპონენტისათვის. რისკი ხასიათდება სამი ასპექტით: ალბათობა, რისკის რეალიზაციის შედეგები და შედეგების მნიშვნელობა.

ადამიანის ჯანმრთელობის რისკის შეფასება წარმოადგენს რისკის ანალიზის მეთოდოლოგიის ერთ-ერთ ელემენტს, რომელიც მოიცავს თავისთავში რისკის შეფასებას, რისკის მართვას და რისკის შესახებ ინფორმირებას. მეცნიერული შეფასებით ჯანმრთელობის რისკის შეფასება ეს არის თანამიმდევრული, სისტემური განხილვა საანალიზო ფაქტორების ზემოქმედების ყველა ასპექტების შეფასებისა ადამიანის ჯანმრთელობაზე, ზემოქმედების დასაშვები დონის დასაბუთების ჩათვლით.

პრაქტიკული გამოყენების თვალსაზრისით რისკის შეფასების ძირითად ამოცანას წარმოადგენს ადამიანის ჯანმრთელობაზე გარემო ფაქტორების შესაძლო ზემოქმედების შესახებ ინფორმაციის მიღება და განზოგადოება, რომელიც საჭირო და საკმარისია ოპტიმალური მმართველობითი გადაწყვეტილების მისაღებად რისკის დონის შესამცირებლად ან აღსაკვეთად.

რისკის ფაქტორები ხასიათდება ე.წ. „მისაღები – (დასაშვები)“ რისკის სიდიდეების საფუძველზე, რომლებიც ასახავენ რისკის ისეთ დონეს, რომლებიც არ მოითხოვენ დამატებით ღონისძიებებს მათ შესამცირებლად და უმნიშვნელოა იმ რისკებთან შედარებით, რაც არსებობს ადამიანების ყოველდღიურ საქმიანობაში და ცხოვრებაში.

მიმდინარე საქმიანობის პროცესში მომსახურე პერსონალის ჯანმრთელობაზე მოქმედი რისკ ფაქტორებია:

საწარმოს ოპერირების პროცესში სამუშაო ზონის ჰაერში მავნე ნივთიერებების გავრცელებით გამოწვეული ზემოქმედება;

- საწარმოო ტრავმატიზმი;
- მწვავე და ქრონიკული მოწამვლის შესაძლებლობა;
- ავარიულ სიტუაციებთან დაკავშირებული ჯანმრთელობის რისკები და სხვა.
- ჯანმრთელობის დაცვის და საწარმოო ტრავმატიზმის პრევენციის

ღონისძიებები ტარდება ჯანდაცვის, პროფეიული უსართხოების და გარემოს დაცვის მენეჯმენტის გეგმის შესაბამისად, რომელიც დადგენილი წესით შეთანხმებულია საქართველოს კანონმდებლობით უფლებამოსილ სახელმწიფო ორგანოებთან;

- ორგანიზებულია მომსახურე პერსონალის წინასწარი და პერიოდული სამედიცინო შემოწმება;

- საწარმოო უბნებზე დასაქმებული მუშები უზრუნველყოფილი იქნებიან საჭიროების შემთხვევაში შესასრულებელი სამუშაოს შესაბამისი ინდივიდუალური დაცვის საშუალებებით და სპეცტანსაცმლით;

- მომსახურე პერსონალისათვის ორგანიზებულია წინასწარი-სამუშაოზე მიღებისას და პერიოდული ტრენინგები პროფესიული უსაფრთხოების და გარემოს დაცვის საკითხებზე.

- მომსახურე პერსონალისათვის მოწყობილია საყოფაცხოვრებო და დასასვენებელი სათავსები და სხვა.

პერსპექტიული გარემოსდაცვითი გეგმები ითვალისწინებს მიმდებარე საცხოვრებელი ზონების მოსახლეობის ჯანმრთელობის მდგომარეობაზე ნეგატიური ზემოქმედების რისკების მინიმიზაციისათვის საჭირო ღონისძიებების გატარებას.

დასაქმება და ეკონომიკური კეთილდღეობა

მიმდინარე საქმიანობის პროცესში დასაქმებული იქნება 3-მდე კაცი, რომელთა აბსოლუტური უმრავლესობა ადგილობრივი იქნება. ზემოქმედება დადებითი ხასიათისაა ძალზე დიდი მნიშვნელობა აქვს ადგილობრივი მოსახლეობის მუდმივი სამუშაო ადგილებით უზრუნველყოფისა და ეკონომიკური კეთილდღეობის ამაღლების საქმეში.

შრომის დაცვა და უსაფრთხოება

საწარმოდ მუშაობა და სპეციფიკა უზრუნველყოფს სამუშაო ადგილებზე სანიტარულ-ჰიგიენური პირობების შექმნას და უსაფრთხოების ტექნიკური ნორმების დაცვას. მშრომელთა უსაფრთხო მუშაობა უზრუნველყოფილია საპროექტო გადაწყვეტილებებით მომქმედი ნორმებისა და წესების საფუძველზე.

საწარმოს ხელმძღვანელები, სპეციალისტები და მუშები საჭიროებისამებრ უზრუნველყოფილნი უნდა იყვნენ, სპეცტანსაცმლით, ფეხსაცმლით, ხელთათმანებით და სხვა დამცავი საშუალებებით.

7. გარემოში მავნე ნივთიერებათა გამოყოფის შემცირების ტექნიკური საშუალებები

საწარმოს ტექნოლოგიური ციკლიდან გამომდინარე, საწარმოო შენობებში დატანებულია სარკმელები ბუნებრივი ვენტილაციისათვის, ხოლო რაც შეეხება ატმოსფეროში გაფრქვეულ მავნე ნივთიერებების კონცენტრაციის შემცირების მიზნით რაიმე ფილტრების დაყენება არ იგეგმება, რადგან ისინი საჭიროებას არ მოითხოვს.

საწარმოს მუშა-მოსამსახურეები საჭიროების შემთხვევაში აღჭურვილნი უნდა იყვნენ სპეც ტანსაცმელითა და სხვა დამცავი საშუალებებით.

ხანძარსაწინააღმდეგო საშუალებები და ღონისძიებები გათვლილია „სააშენებლო ნორმებია და წესების“ – 11-106-79 და 11-01-77 თანახმად. ხანძარქრობა გათვალისწინებულია მობილური სახანძრო საშუალებებით, რისთვისაც უზრინველყოფილი იქნება სახანძრო გიდრანტები საწარმოს ტერიტორიაზე და წრიული მისასვლელი ავტოგზა. საწარმო აღჭურვილი იქნება სტაციონარული ქაფგენერატორებით და შესაბამისად საჭირო ხელსაწყოებით.

ნარჩენების ტრანსპორტირება უნდა ხორციელდებოდეს სანიტარიული და გარემოსდაცვითი წესების სრული დაცვით. ნარჩენების ჩატვირთვა/გადმოტვირთვა და ტრანსპორტირებასთან დაკავშირებული ყველა ოპერაცია მაქსიმალურად უნდა იყოს მექანიზირებული და ჰერმეტიკული.

გამორიცხული უნდა იყოს ნარჩენების დაკარგვა და გაფანტვა ტრანსპორტირების დროს. სახიფათო ნარჩენების დროებითი განთავსების საწყობში ტრანსპორტირების დროს, თანმხლებ პირს უნდა გააჩნდეს შესაბამისი დოკუმენტი – „სახიფათო ნარჩენის გატანის მოთხოვნა“, რომელიც დამოწმებული უნდა იყოს საწარმოს ხელმძღვანელის მიერ. საწარმოს ხელმძღვანელი უზრუნველყოფს ტრანსპორტს, დატვირთვას და სახიფათო ნარჩენის ტრანსპორტირებას დანიშნულებისამებრ სანიტარიული და გარემოსდაცვითი წესების დაცვით. ნარჩენების გადასატანად გამოყენებულ სატრანსპორტო საშუალებას უნდა გააჩნდეს გამაფრთხილებელი ნიშანი.

პერსონალს, რომელიც დაკავებულია ნარჩენების მართვის სფეროში (შეგროვება, შენახვა, ტრანსპორტირება, მიღება/ჩაბარება) უნდა ჰქონდეს გავლილი შესაბამისი სწავლება შრომის დაცვის და პროფესიული უსაფრთხოების საკითხებში;

პერსონალი საჭიროებისამებრ უზრუნველყოფილი უნდა იყოს სპეცტანსაცმლით, ფეხსაცმლით და ინდივიდუალური დაცვის საშუალებებით. საჭიროების შემთხვევაში პერსონალის ტანსაცმელი ექვემდებარება სპეციალურ დამუშავებას, განსაკუთრებით სახიფათო ნარჩენებთან დაკავშირებულ ოპერაციების შესრულების შემდეგ;

პერსონალს უნდა შეეძლოს პირველადი დახმარების აღმოჩენა მოწამვლის ან ტრავმირების შემთხვევაში ნარჩენებთან მუშაობის დროს;

სამუშაოზე არ დაიშვება პირი, რომელსაც არ აქვს გავლილი შესაბამისი მომზადება, არა აქვს სპეცტანსაცმელი, ასევე ავადმყოფობის ნიშნების არსებობის შემთხვევაში.

ნარჩენების შეგროვების ადგილზე დაუშვებელია დადგენილ ნორმაზე მეტი რაოდენობის ნარჩენების განთავსება. დაუშვებელია ნარჩენების განთავსება ნაპერწკალ-და სითბო წარმომქნელ წყაროებთან ახლოს;

ნარჩენების რამდენიმე სახის ერთად განთავსების დროს გათვალისწინებული უნდა იყოს მათი შეთავსებადობა;

საწარმოო ნარჩენების დაგროვების ადგილებში დაუშვებელია უცხო საგნების, პირადი ტანსაცმლის, სპეცტანსაცმლის, ინდ. დაცვის საშუალებების შენახვა, ასევე სასტიკად იკრძალება საკვების მიღება;

საწარმოო ნარჩენებთან მუშაობის დროს საჭიროა პირადი ჰიგიენის წესების მკაცრი დაცვა, ჭამის წინ და მუშაობის დასრულების შემდეგ აუცილებელია ხელების დაბანვა საპნით და თბილი წყლით;

მოწამვლის ნიშნების შემთხვევაში, სამუშაო უნდა შეწყდეს და პირმა უნდა მიმართოს უახლოეს სამედიცინო პუნქტს და შეატყობინოს ამ შემთხვევაზე სტრუქტურული ერთეულის ხელმძღვანელობას;

ხანძარსახიფათო ნარჩენების შეგროვების ადგილები აღჭურვილი უნდა იქნას ხანძარქრობის საშუალებებით. ამ სახის ნარჩენების განთავსების ადგილებში სასტიკად იკრძალება მოწევა და ღია ცეცხლით სარგებლობა;

პერსონალმა უნდა იცოდეს ნარჩენების თვისებები და ხანძარქრობის წესები;

ცეცხლმოკიდებული გამხსნელების ჩაქრობა წყლით დაუშვებელია.

საწარმოო ნარჩენების შეგროვება, შენახვა, ტრანსპორტირების დროს დაცული უნდა იქნას მოქმედი ეკოლოგიური, სანიტარიულ-ეპიდემიოლოგიური, ტექნიკური ნორმები და წესები.

ნარჩენების წარმოქმნის, შენახვის და გატანის აღრიცხვა წარმოებს სპეციალურ ჟურნალში. გატანილი ან უტილიზირებული ნარჩენების მოცულობა დოკუმენტურად უნდა იქნას დადასტურებული.

ნარჩენების მართვაზე პასუხისმგებელი პირმა სისტემატურად უნდა გააკონტროლოს:

- ნარჩენების შესაგროვებელი ტარის ვარგისიანობა;
- ტარაზე მარკირების არსებობა;
- ნარჩენების დროებითი განთავსების მოედნების მდგომარეობა;
- დაგროვილი ნარჩენების რაოდენობა და დადგენილი ნორმატივთან შესაბამისობა (ვიზუალური კონტროლი);

• ნარჩენების სტრუქტურული ერთეულის ტერიტორიიდან გატანის პერიოდულობის დაცვა;

• ეკოლოგიური უსაფრთხოების და უსაფრთხოების ტექნიკის დაცვის მოთხოვნების შესრულება.

ასევე, დამუშავებული უნდა იქნას საწარმოო მოედნის სქემა ნარჩენების დროებითი განთავსების ადგილების დატანით, ნარჩენების სახეების, კონტეინერების რაოდენობის ჩვენებით. ყოველი ცვლილება ან კორექტირება დროულად უნდა იქნას შეტანილი სქემაში.

8. ნარჩენების მართვის გეგმა

8.1 საკანონმდებლო საფუძველი

წინამდებარე დოკუმენტი წარმოადგენს ინდივიდუალური მეწარმე „ბორისი ძაძამია“-ს პოლიეთილენის ნარჩენების გადამამუშავებელი საწარმოს ექსპლუატაციის პროექტის პროცესში წარმოქმნილი ნარჩენების მართვის გეგმას. გეგმა წარმოადგენს ცოცხალ დოკუმენტს და შესაძლებელია საჭიროების მიხედვით მისი კორექტირება.

ვინაიდან დაგეგმილი საქმიანობის განხორციელების პროცესში მოსალოდნელია სახიფათო ნარჩენების წარმოქმნა, შემუშავებულია ინდივიდუალური მეწარმე „ბორისი ძაძამია“-ს პოლიეთილენის ნარჩენების გადამამუშავებელი საწარმოს ექსპლუატაციის პროცესში წარმოქმნილი ნარჩენების მართვის გეგმა, რომელიც მოიცავს:

- ნარჩენების მართვის გეგმის მიზნების და ამოცანების შესახებ;
- ნარჩენების მართვის იერარქიისა და პრინციპების შესახებ;
- ინფორმაციას წარმოქმნილი ნარჩენების შესახებ;
- ინფორმაციას ნარჩენების პრევენციისა და აღდგენისთვის გათვალისწინებული ღონისძიებების შესახებ;
- წარმოქმნილი ნარჩენების სეპარირების მეთოდების აღწერას;
- ნარჩენების დროებითი შენახვის მეთოდებსა და პირობებს;
- ნარჩენების ტრანსპორტირების პირობებს;
- ნარჩენების დამუშავებისთვის გამოყენებულ მეთოდებს. ამ ეტაპზე არსებული შესაძლებლობების მიხედვით იმ პირის/ორგანიზაციის შესახებ ინფორმაციას, რომელსაც ნარჩენები შემდგომი დამუშავებისთვის გადაეცემა;
- ნარჩენებთან უსაფრთხო მოპყრობის მოთხოვნებს;
- ნარჩენებზე კონტროლის მეთოდებს.

8.2 ნარჩენების მართვის გეგმის მიზნები და ამოცანები

წინამდებარე ნარჩენების მართვის გეგმა ადგენს ინდივიდუალური მეწარმე „ბორისი ძაძამია“-ს პოლიეთილენის ნარჩენების გადამამუშავებელი საწარმოს ექსპლუატაციის პროცესში წარმოქმნილი საწარმოო და საყოფაცხოვრებო ნარჩენების შეგროვების, ტრანსპორტირების, განთავსების, გაუვნებლობისა და უტილიზაციის წესებს, გარემოსდაცვითი, სანიტარიულ-ჰიგიენური და ეპიდემიოლოგიური ნორმების და წესების მოთხოვნების დაცვით. ნარჩენების მართვის პროცესის ძირითადი ამოცანები:

- ნარჩენების იდენტიფიკაციის უზრუნველყოფა, მათი სახეების მიხედვით;

- ნარჩენების სეპარირებული შეგროვების უზრუნველყოფა, მათი დროებითი განთავსებისათვის საჭირო პირობების დაცვა, რათა გამოირიცხოს ნარჩენების მავნე ზემოქმედება გარემოზე და ადამიანთა ჯანმრთელობაზე;

- ნარჩენების ტრანსპორტირების პირობების უზრუნველყოფა, რომლის დროსაც გამორიცხული უნდა იქნას ნარჩენების გაფანტვა, დაკარგვა, ავარიული სიტუაციების შექმნა, გარემოსა და ადამიანთა ჯანმრთელობისათვის ზიანის მიყენება;

- გაუვნებლობის, გადამუშავების ან უტილიზაციის დროს გარემოს და ადამიანის ჯანმრთელობისათვის უვნებელი მეთოდების გამოყენება;

- ნარჩენების რაოდენობის შემცირება;

- ნარჩენების მეორადი გამოყენება;

- ნარჩენების მართვაზე პერსონალის პასუხისმგებლობის განსაზღვრა;

- საწარმოო და საყოფაცხოვრებო ნარჩენების აღრიცხვის უზრუნველყოფა.

- წინამდებარე გეგმა მოიცავს დაგეგმილი საქმიანობის ყველა სახეს, რომლის დროს წარმოიქმნება ნარჩენები, მათ შორის:

- საქმიანობა ნორმალურ საექსპლუატაციო პირობებში;

- საქმიანობა არა ნორმალურ საექსპლუატაციო პირობებში (მაგ. სარემონტო-სამშენებლო სამუშაოების ჩატარების დროს);

- საქმიანობა ავარიული სიტუაციის დროს. გეგმაში მოცემული მითითებების შესრულება სავალდებულოა საქმიანობის განმახორციელებელი ყველა სტრუქტურული ერთეულის და კონტრაქტორისათვის.

8.3 ნარჩენების მართვის იერარქია და პრინციპები

საქართველოში ნარჩენების მართვის პოლიტიკა და ნარჩენების მართვის სფეროში საქართველოს კანონმდებლობა ეფუძნება ნარჩენების მართვის შემდეგ იერარქიას:

- პრევენცია;

- ხელახალი გამოყენებისთვის მომზადება;

- რეციკლირება;

- სხვა სახის აღდგენა, მათ შორის, ენერჯის აღდგენა;

- განთავსება. ნარჩენების მართვის იერარქიასთან მიმართებით კონკრეტული ვალდებულებების განსაზღვრისას მხედველობაში უნდა იქნეს მიღებული:

- ეკოლოგიური სარგებელი;

- შესაბამისი საუკეთესო ხელმისაწვდომი ტექნიკის გამოყენებით ტექნიკური განხორციელებადობა;

- ეკონომიკური მიზანშეწონილობა.

ნარჩენების მართვა უნდა განხორციელდეს გარემოსა და ადამიანის ჯანმრთელობისათვის საფრთხის შექმნის გარეშე, კერძოდ, ისე, რომ ნარჩენების მართვამ: • საფრთხე არ შეუქმნას წყალს, ჰაერს, ნიადაგს, ფლორას და ფაუნას;

- არ გამოიწვიოს ზიანი ხმაურითა და სუნით;

- არ მოახდინოს უარყოფითი გავლენა ქვეყნის მთელ ტერიტორიაზე, განსაკუთრებით – დაცულ ტერიტორიებზე და კულტურულ მემკვიდრეობაზე.

ნარჩენების მართვა ხორციელდება შემდეგი პრინციპების გათვალისწინებით:

- „უსაფრთხოების წინასწარი ზომების მიღების პრინციპი“ – მიღებული უნდა იქნეს ზომები გარემოსთვის ნარჩენებით გამოწვეული საფრთხის თავიდან ასაცილებლად, მაშინაც კი, თუ არ არსებობს მეცნიერულად დადასტურებული მონაცემები;

- პრინციპი „დამბინძურებელი იხდის“ – ნარჩენების წარმომქმნელი ან ნარჩენების მფლობელი ვალდებულია გაიღოს ნარჩენების მართვასთან დაკავშირებული ხარჯები;

- „სიახლოვის პრინციპი“ – ნარჩენები უნდა დამუშავდეს ყველაზე ახლოს მდებარე ნარჩენების დამუშავების ობიექტზე, გარემოსდაცვითი და ეკონომიკური ეფექტიანობის გათვალისწინებით;

- „თვითუზრუნველყოფის პრინციპი“ – უნდა ჩამოყალიბდეს და ფუნქციონირებდეს მუნიციპალური ნარჩენების განთავსებისა და აღდგენის ობიექტების ინტეგრირებული და ადეკვატური ქსელი.

8.4. საქმიანობის განხორციელების პროცესში წარმოქმნილი ნარჩენების სახეობები და მიახლოებითი რაოდენობები

დაგეგმილი საქმიანობის განხორციელების პროცესში მოსალოდნელი ნარჩენების სახეები და მიახლოებითი რაოდენობები მოცემულია ცხრილში 8.1.

ნარჩენის კოდი	ნარჩენის დასახელება	სახიფათო (დიახ/ არა)	სახიფათო ობიექტის მახასიათებელი	ექსპლუატაციის პერიოდში ტექნიკური მომსახურების პროცესში წარმოქმნილი ნარჩენების მიახლოებითი რაოდენობა წლების მიხედვით			განთავსების/აღდგენის ოპერაციები	ბაზელის კონვენციის კოდი
				2020	2021	2022		
20 03 01	შერეული მუნიციპალური ნარჩენები	არა	-	2.19 მ ³	2.19 მ ³	2.19 მ ³	მუნიციპალური ნაგავსაყრელი	-
15 02 03	საწმენდი ნაჭრები, და დამცავი ტანსაცმლის რომელიც არ გვხდება 15 02 02 პუნქტში	არა	-	0.020 ტ	0.020 ტ	0.020 ტ	მუნიციპალური ნაგავსაყრელი	-
130206*	ძრავისა და კბილანური გადაცემის კოლოფის სინთეტიკური ზეთები და სხვა ზეთოვანი ლუბრიკანტები	დიახ	H 6	20 ლიტრი	20 ლიტრი	20 ლიტრი	შემდგომი მართვისთვის გადაეცემა შპს „მედიკალ ტექნოლოგი“	-
15 02 02*	საწმენდი ნაჭრები და დამცავი ტანსაცმელი, რომელიც დაბინძურებულია საშიში ქიმიური ნივთიერებებით	დიახ	H 6	0.010 ტ	0.010 ტ	0.010 ტ	შემდგომი მართვისთვის გადაეცემა შპს „მედიკალ ტექნოლოგი“	Y9
18 01 03*	ნარჩენები, რომელთა შეგროვება და განადგურება ექვემდებარება სპეციალურ მოთხოვნებს ინფექციების გავრცელების პრევენციის მიზნით	დიახ	H 6	0.2 კგ	0.2 კგ	0.2 კგ	შემდგომი მართვისთვის გადაეცემა შპს „მედიკალ ტექნოლოგი“	-

8.5 ნარჩენების მართვის პროცესის აღწერა

8.5.1 ნარჩენების პრევენციისა და აღდგენისთვის გათვალისწინებული ღონისძიებები

დაგეგმილი საქმიანობის განხორციელების პროცესში გათვალისწინებული იქნება ნარჩენების პრევენციის და აღდგენის შემდეგი სახის ღონისძიებები:

სადემონტაჟო და სამშენებლო სამუშაოების შესრულებისას:

- ნებისმიერი სახის სამშენებლო მასალა, ნივთები ან ნივთიერება ობიექტის ტერიტორიაზე შემოტანილი იქნება იმ რაოდენობით, რაც საჭიროა სამშენებლო სამუშაოების/ ტექნოლოგიური პროცესის სრულყოფილად წარმართვისათვის. ტერიტორიებზე მასალების ხანგრძლივი დროით დასაწყობება არ მოხდება;

- სამშენებლო მასალების, კონსტრუქციების, ტექნოლოგიური პროცესისათვის საჭირო ნივთების დიდი ნაწილი შემოტანილი იქნება მზა სახით (მაგ. ინერტული მასალები, ბეტონის ნარევი, ხე-ტყის მასალა და სხვ.);

- სამშენებლო მასალების, კონსტრუქციების, ტექნოლოგიური პროცესისათვის საჭირო ნივთების და ნივთიერებების შესყიდვისას უპირატესობა მიენიჭება გარემოსთვის უსაფრთხო და ხარისხიან პროდუქციას. გადამოწმდება პროდუქციის საერთაშორისო სტანდარტებთან შესაბამისობა (მაგ. გაკონტროლდება შემოსატან ნავთობპროდუქტებში მდგრადი ორგანულ დამაბინძურებლების PCB. არსებობა);

- უპირატესობა მიენიჭება ხელმეორედ გამოყენებად ან გადამუშავებად, ბიოლოგიურად დეგრადირებად ან გარემოსათვის უვნებლად დაშლად ნივთიერებებს, მასალებს და ქიმიურ ნაერთებს;

- მკაცრად გაკონტროლდება სამშენებლო დერეფნის საზღვრები, რათა სამუშაოები არ გაცდეს მონიშნულ ზონებს და ადგილი არ ქონდეს ინერტული და მცენარეული ნარჩენების დამატებით წარმოქმნას;

- წარმოქმნილი ნარჩენები შესაძლებლობისამებრ გამოყენებული იქნება ხელმეორედ (მაგ. ლითონის კონსტრუქციები, ტერიტორიაზე არსებული ნაყარი გრუნტი, პოლიეთილენის მასალები და სხვ.).

8.5.2 ნარჩენების სეპარირებული შეგროვება

საქმიანობის განხორციელების პროცესში ორგანიზებული და დანერგილი იქნება ნარჩენების სეპარირებული შეგროვების მეთოდი, მათი სახეობის და საშიშროების ტიპის მიხედვით:

- სამშენებლო მოედნებზე, ასევე ექსპლუატაციის ეტაპზე გამწმენდი ნაგებობის ტერიტორიაზე, შესაბამის უბანზე დაიდგმება ორ-ორი განსხვავებული ფერის პლასტმასის კონტეინერები, შესაბამისი წარწერებით:

- o ერთი მათგანი განკუთვნილი იქნება საყოფაცხოვრებო ნარჩენების შესაგროვებლად;

- o მეორე - ისეთი მყარი სახიფათო ნარჩენების შესაგროვებლად როგორცაა: საწმენდი საშუალებები, თხევადი მასისგან თავისუფალი წებოვანი მასალის ტარა, შედუღების ელექტროდები;

- ვადაგასული და მწყობრიდან გამოსული აკუმულატორები (ელექტროლიტისაგან

- ფერადი და შავი ლითონების ჯართი დაგროვდება ნარჩენების წარმოქმნის ადგილზე სპეციალურად გამოყოფილ მოედანზე;
- პოლიეთილენის ნარჩენები (შესაფუთი, ჰერმეტიზაციის მასალა, მილები და სხვ.). დაგროვდება წარმოქმნის ადგილზე, სპეციალურად გამოყოფილ მოედანზე;

აკრძალული იქნება:

- ნარჩენების წარმოქმნის ადგილზე ხანგრძლივი დაგროვება (1 კვირაზე მეტი ვადით);
- მყარი საყოფაცხოვრებო ნარჩენებისათვის განკუთვნილ კონტეინერებში სახიფათო ნარჩენების მოთავსება;
- თხევადი სახიფათო ნარჩენების შეგროვება და დასაწყობება ღია, ატმოსფერული ნალექებისგან დაუცველ ტერიტორიაზე;
- რეზინის ან სხვა ნარჩენების დაწვა;
- ზეთების, საპოხი მასალების, ელექტროლიტის გადაღვრა მდინარეში ან კანალიზაციის სისტემებში ჩაშვება;

8.5.3 ნარჩენების ტრანსპორტირების წესები

ნარჩენების ტრანსპორტირება განხორციელდება სანიტარიული და გარემოსდაცვითი წესების სრული დაცვით:

- ნარჩენების ჩატვირთვა/გადმოტვირთვა და ტრანსპორტირებასთან დაკავშირებული ყველა ოპერაცია მაქსიმალურად იქნება მექანიზირებული და ჰერმეტიული;
- ნარჩენების ჩატვირთვა სატრანსპორტო საშუალებებში მოხდება მათი ძარების ტევადობის შესაბამისად;
- დაუშვებელია ნარჩენების დაკარგვა და გაფანტვა ტრანსპორტირების დროს;
- ტრანსპორტირების დროს, თანმხლებ პირს ექნება შესაბამისი დოკუმენტი – „სახიფათო ნარჩენის გატანის მოთხოვნა“, რომელიც დამოწმებული უნდა იყოს ხელმძღვანელობის მიერ.
- სატრანსპორტო ოპერაციის დასრულებისთანავე ჩატარდება ავტოსატრანსპორტო საშუალების გაწმენდა, გარეცხვა და გაუვნებლობა (სატრანსპორტო საშუალებების გარეცხვა უნდა მოხდეს რეგიონში არსებულ ავტოსამრეცხაოებში, აკრძალულია მანქანების გარეცხვა მდინარეთა კალაპოტებში);
- ნარჩენების გადასატანად გამოყენებულ სატრანსპორტო საშუალებას უნდა ქონდეს გამაფრთხილებელი ნიშანი.

8.6 ნარჩენების დროებითი შენახვის მეთოდები და პირობები

საქმიანობის განხორციელების პროცესში წარმოქმნილი ნარჩენების დროებითი დასაწყობების უზნებისთვის გათვალისწინებული იქნება შემდეგი პირობების დაცვა:

- ექსპლუატაციის ეტაპზე სახიფათო ნარჩენების განთავსებისთვის მოეწყობა სასაწყობე სათავსი, შემდეგი მოთხოვნების დაცვით:

o სათავსს ექნება სათანადო აღნიშვნა და დაცული იქნება ატმოსფერული ნალექების ზემოქმედებისა და უცხო პირების ხელყოფისაგან;

o სათავსის იატაკი და კედლები მოპირკეთებული იქნება მყარი საფარით;

o ნარჩენების განთავსდება მხოლოდ ჰერმეტიკ ტარაში შეფუთულ მდგომარეობაში, რომელსაც ექნება სათანადო მარკირება.

ობიექტის ტერიტორიაზე ნარჩენების დროებითი დასაწყობების მოედნები შესაბამისობაში იქნება შემდეგ მოთხოვნებთან:

- მოედნის საფარი იქნება მყარი;

- მოედანს ექნება მოსახერხებელი მისასვლელი ავტოტრანსპორტისათვის;

- ნარჩენების ატმოსფერული ნალექების და ქარის ზემოქმედებისაგან დასაცავად გათვალისწინებული იქნება ეფექტური დაცვა;

- მოედნების პერიმეტრზე გაკეთდება შესაბამისი აღნიშვნები და დაცული იქნება უცხო პირობის ხელყოფისაგან.

8.7 ნარჩენების დამუშავება/საბოლოო განთავსება

ცხრილში 8.2-ში მოცემული მონაცემები მოცემულია ნარჩენების მართვის კოდექსის I და II დანართების მიხედვით.

ნახაზი 8.2. ნარჩენების აღდგენის და განთავსების ოპერაციების კოდები

ნარჩენის კოდი	ნარჩენის დასახელება	სახიფათო (დიახ/არა)	აღდგენის ოპერაციის კოდი	განთავსების ოპერაციის კოდი
20 03 01	შერეული მუნიციპალური ნარჩენები	არა	-	D1
15 02 03	საწმენდი ნაჭრები, და დამცავი ტანსაცმის რომლებიც არ გვხდება 15 02 02 პუნქტში	არა		D1
13 02 06*	ძრავისა და კბილანური გადაცემის კოლოფის სინთეტიკური ზეთები და სხვა ზეთოვანი ლუბრიკანტები	დიახ	R9	-
15 02 02*	საწმენდი ნაჭრები და დამცავი ტანსაცმის, რომელიც დაბინძურებულია საშიში ქიმიური ნივთიერებებით	დიახ	-	D10
18 01 03*	ნარჩენები, რომელთა შეგროვება და განადგურება ექვემდებარება სპეციალურ მოთხოვნებს ინფექციების გავრცელების პრევენციის მიზნით	დიახ	-	D10

8.8. ნარჩენებთან უსაფრთხო მოპყრობის ზოგადი მოთხოვნები

- პერსონალს, რომელიც დაკავებულია ნარჩენების მართვის სფეროში (შეგროვება, შენახვა, ტრანსპორტირება, მიღება/ჩაბარება) გავლილი ექნება შესაბამისი სწავლება შრომის დაცვის და პროფესიული უსაფრთხოების საკითხებში;
- პერსონალი უზრუნველყოფილი იქნება სპეცტანსაცმლით, ფეხსაცმლით და ინდივიდუალური დაცვის საშუალებებით. საჭიროების შემთხვევაში პერსონალის ტანსაცმელი ექვემდებარება სპეციალურ დამუშავებას, განსაკუთრებით სახიფათო ნარჩენებთან დაკავშირებულ ოპერაციების შესრულების შემდეგ;
- პერსონალს უნდა შეეძლოს პირველადი დახმარების აღმოჩენა მოწამვლის ან ტრავმირების შემთხვევაში ნარჩენებთან მუშაობის დროს;
- სამუშაოზე არ დაიშვება პირი, რომელსაც არ აქვს გავლილი შესაბამისი მომზადება, არა აქვს სპეცტანსაცმელი, ასევე ავადმყოფობის ნიშნების არსებობის შემთხვევაში;
- ნარჩენების შეგროვების ადგილზე დაუშვებელია დადგენილ ნორმაზე მეტი რაოდენობის ნარჩენების განთავსება. დაუშვებელია ნარჩენების განთავსება ნაპერწკალ-და სითბო წარმომქმნელ წყაროებთან ახლოს;
- ნარჩენების რამდენიმე სახის ერთად განთავსების დროს გათვალისწინებული იქნება მათი შეთავსებადობა;
- ნარჩენების დაგროვების ადგილებში დაუშვებელია უცხო საგნების, პირადი ტანსაცმლის, სპეცტანსაცმლის, ინდ. დაცვის საშუალებების შენახვა, ასევე სასტიკად იკრძალება საკვების მიღება;
- ნარჩენებთან მუშაობის დროს საჭიროა პირადი ჰიგიენის წესების მკაცრი დაცვა, მუშაობის დასრულების შემდეგ აუცილებელია ხელების დაბანვა;
- მოწამვლის ნიშნების შემთხვევაში, სამუშაო უნდა შეწყდეს და პირმა უნდა მიმართოს უახლოეს სამედიცინო პუნქტს და შეატყობინოს ამ შემთხვევაზე სტრუქტურული ერთეულის ხელმძღვანელობას.
- ხანძარსა და სხვა სახის ნარჩენების შეგროვების ადგილები იქნება ხანძარქრობის საშუალებებით. ამ სახის ნარჩენების განთავსების ადგილებში სასტიკად იკრძალება მოწვევა და ღია ცეცხლით სარგებლობა;
- პერსონალმა უნდა იცოდეს ნარჩენების თვისებები და ხანძარქრობის წესები. ცეცხლმოკიდებული ადვილად აალებადი ან საწვავი სითხეების ჩაქრობა შესაძლებელია ცეცხლსაქრობის, ქვიშის ან აზბესტის ქსოვილის საშუალებით;
- ცეცხლმოკიდებული გამხსნელების ჩაქრობა წყლით დაუშვებელია.

8.9 ნარჩენებზე კონტროლის მეთოდები

როგორც მშენებლობის, ასევე ექსპლუატაციის ეტაპზე გამოყოფილი იქნება სათანადო მომზადების მქონე პერსონალი, რომელსაც პერიოდულად ჩაუტარდება სწავლება და ტესტირება. აღნიშნული პერსონალი აწარმოებს შესაბამის ჟურნალს, სადაც გაკეთდება შესაბამისი ჩანაწერები. წარმოქმნილი, დაგროვილი და გატანილი ნარჩენების მოცულობა დოკუმენტურად იქნება დადასტურებული.

ნარჩენების მართვაზე პასუხისმგებელი პირის სისტემატურად გააკონტროლებს:

- ნარჩენების შესაგროვებელი ტარის ვარგისიანობას;
- ტარაზე მარკირების არსებობას;
- ნარჩენების დროებითი განთავსების მოედნების/სათავსის მდგომარეობას;
- დაგროვილი ნარჩენების რაოდენობას და დადგენილი ნორმატივთან შესაბამისობას;
- ნარჩენების სტრუქტურული ერთეულის ტერიტორიიდან გატანის პერიოდულობის დაცვას;

• ეკოლოგიური უსაფრთხოების და უსაფრთხოების ტექნიკის დაცვის მოთხოვნების შესრულებას.

„სახეობებისა და მახასიათებლების მიხედვით ნარჩენების ნუსხის განსაზღვრისა და კლასიფიკაციის შესახებ“ ტექნიკური რეგლამენტის მოთხოვნების მიხედვით - ნარჩენების წარმომქმნელი ვალდებულია, საქართველოს გარემოსა და ბუნებრივი რესურსების დაცვის სამინისტროში წარადგინოს ნარჩენების პირველადი ინვენტარიზაციის დოკუმენტი ელექტრონული ფორმით, სამინისტროს ოფიციალური ვებგვერდის – www.moe.gov.ge მეშვეობით. გამომდინარე აღნიშნულიდან ნარჩენების მართვაზე პასუხისმგებელი პირი ნარჩენების პირველადი ინვენტარიზაციის დოკუმენტს წარადგენს შემდეგი ფორმით:

ნარჩენების პირველადი ინვენტარიზაცია

ნაწილი 1

ინფორმაცია ნარჩენების წარმომქმნელის შესახებ

კომპანია

(დასახელება, რეგისტრაციის ნომერი)

წარმომადგენელი.....

(სახელი, პოზიცია, საკონტაქტო ინფორმაცია)

იურიდიული მისამართი.....

(რეგიონი, მუნიციპალიტეტი, ქალაქი, ქუჩა, ტელეფონის ნომერი, ფაქსი ელექტრონული ფოსტა)

ნარჩენების წარმოქმნის ადგილმდებარეობა.....

(რეგიონი, მუნიციპალიტეტი, ქალაქი, ქუჩა, ტელეფონის ნომერი, ფაქსი ელექტრონული ფოსტა)

საკონტაქტო პირი ნარჩენების წარმოქმნის ობიექტზე

.....

(სახელი, პოზიცია, საკონტაქტო ინფორმაცია)

ნარჩენების წარმომქმნელის საქმიანობის მოკლე აღწერა

.....

ნარჩენის მოკლე აღწერა

ნაწილი 2

ობიექტზე წარმოქმნილი ნარჩენების წესება

ნარჩენის კოდი	ნარჩენის დასახელება	სახიფათო (დიახ/არა)	სახიფათობის მახასიათებელი	განთავსების/აღდგენის ოპერაციები	ბაზელის კონვენციის კოდი (Y)

9. კუმულაციური ზემოქმედება

კუმულაციური ზემოქმედების შეფასების მთავარი მიზანია, პროექტის განხორციელებით მოსალოდნელი ზემოქმედების ისეთი სახეების იდენტიფიცირება, რომლებიც როგორც ცალკე აღებული, არ იქნება მასშტაბური ხასიათის, მაგრამ სხვა - არსებული, მიმდინარე თუ პერსპექტიული პროექტების განხორციელებით მოსალოდნელ, მსგავსი სახის ზემოქმედებასთან ერთად, გაცილებით მაღალი და საგულისხმო უარყოფითი ან დადებითი შედეგების მომტანია.

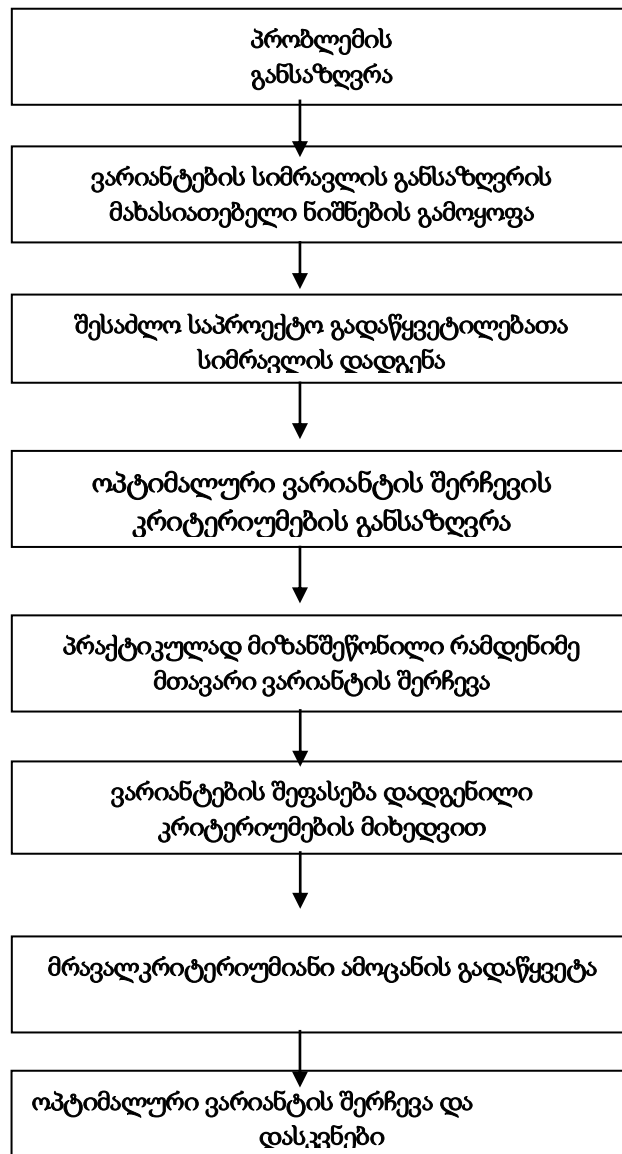
საწარმოს ექსპლუატაციის პროცესში, საქმიანობის სპეციფიკიდან და განთავსების ადგილიდან გამომდინარე, კუმულაციური ზემოქმედების ერთადერთ საგულისხმო სახედ უნდა მივიჩნიოთ ატმოსფერულ ჰაერზე ზემოქმედება და ხმაურის გავრცელება. კერძოდ, საწარმოს და მის მიმდებარედ არსებული საწარმოების ერთდროული ფუნქციონირების შედეგად გამოწვეული ხმაურის ჯამური ზეგავლენა გარემოს სხვადასხვა რეცეპტორებზე.

ატმოსფერული ჰარში მავნე ნივთიერებების მიწისპირა კონცენტრაციების ანგარიშისას გამოყენებული იქნება კანონმდებლობით გათვალისწინებული ფონური მახასიათებლები რომელიც ეთანადება 125-250 ათასი მოსახლეობის რიცხოვნობის სიდიდეს. საწარმოს მომიჯნავედ ანალოგიური ტიპის საწარმო არ არსებობს.

10. პროექტის ალტერნატიული ვარიანტები

10.1. პროექტის განხორციელების ალტერნატიული ვარიანტების ანალიზი

საქმიანობის გარემოზე ზემოქმედების შესწავლისა და შესაძლო გავლენის შეფასებისათვის აუცილებელია დეტალურად იქნეს განხილული ზემოქმედების ქვეშ მოქცეული გარემოს არსებული მდგომარეობა. აღნიშნული მოთხოვნის დაცვა უნდა განხორციელდეს ნორმატიული და საკანონმდებლო ბაზის საფუძველზე და ეყრდნობოდეს სარწმუნო (რეპრეზენტატულ) მონაცემებს. ამ მიმართულებით მნიშვნელოვანია მრავალმხრივი და ერთმანეთთან დაკავშირებული ეკოლოგიური ფაქტორების ანალიზის ჩატარება, ამასთან ერთად, “გარემოზე ზემოქმედების შეფასების შესახებ” დებულების თანახმად, შესაძლებელია პროექტის განხორციელების ალტერნატიული ვარიანტების ანალიზი, ვარიანტების შერჩევისა და ახალი ვარიანტების ფორმირების აღწერა. ამ პროცესში გამოიყენება გადაწყვეტილების მიღების თეორიისა და სისტემური ანალიზის ზოგადი სქემა, რაც გულისხმობს შემდეგი თანმიმდევრული ეტაპების განხორციელებას. (იხ. ნახაზი 10.1).



ნახ. 10.1 ალტერნატიული ვარიანტების სისტემური ანალიზის ზოგადი სქემა პროექტის ალტერნატიული ვარიანტების ანალიზი, როგორც წესი, გულისხმობს:

- ა) ეგრეთწოდებული “ნულოვანი ვარიანტის” (სცენარი პროექტის გარეშე) შეფასებას;
- ბ) ძირითადი ვარიანტის აღწერას;
- გ) ერთი ან რამდენიმე ალტერნატიული ვარიანტის აღწერას.

ვარიანტების სიმრავლის დასადგენად გამოიყენება ალტერნატივების შემდეგი დამახასიათებელი ნიშნები:

- პროექტის ადგილმდებარეობა;
- ტექნოლოგიური პროცესი და გამოყენებული დანადგარების ტიპი.

ოპტიმალური ვარიანტის შერჩევის კრიტერიუმად მიღებულია:

- ა) გარემოსდაცვით სტანდარტებთან შესაბამისობის მახასიათებლები;
- ბ) ტექნიკურად განხორციელებადობის კრიტერიუმები;
- გ) სოციალური და ეკონომიკური მახასიათებლები.

ამრიგად, დაგეგმილი საქმიანობის განხორციელების ალტერნატიული ვარიანტების შერჩევის ზოგადი მოთხოვნები და კრიტერიუმები საკმაოდ მრავალფეროვანია და გარკვეულწილად დამოკიდებულია ინვესტორის მიერ ჩატარებულ ორგანიზაციულ ღონისძიებებზე.

10.2. არაქმედების ალტერნატიული ვარიანტი

ეკონომიკური თვალსაზრისით საქმიანობა განეკუთვნება ქვეყნისათვის პრიორიტეტულ მიმართულებას.

საწარმოს ექსპლუატაციის შეწყვეტა თავიდან აგვაცილებდა ბუნებრივ და სოციალურ გარემოზე ყველა შესაძლო ზემოქმედებას, რომელიც დაკავშირებულია პოლიეთილენის ფირების წარმოებასთან, მაგრამ ეს დაკავშირებული იქნება ქვეყნის ერთ-ერთ პრიორიტეტულ მიმართულებას - სოფლის მეურნეობის განვითარებისათვის ერთ-ერთი ძირითადი მიმართულების, კერძოდ სასოფლო-სამეურნეო პროდუქტების მოყვანისათვის საჭირო დამხმარე ნედლეულით, კერძოდ დათესილი ან დარგული ჩითილების სარეველასაგან დაცვის მიზნით, ასევე ნიადაგში ტენიანობის შენარჩუნებისათვის.

გარდა ამისა ქვეყანაში გარემოს დაბინძურების თვალსაზრისით ერთ-ერთ ძირითად პრობლემას წარმოადგენს წარმოქმნილი პლასტმასების ნარჩენების უკონტროლო მართვა, რომელიც ხვდება ღია გარემოში. აღნიშნული ნარჩენების გადამუშავებით პროდუქციის მიღებით მცირდება მათი მოხვედრის რისკფაქტორები ღია გარემოში. გარდა აღნიშნულისა არ მოხდება ზემოთ აღნიშნული პროდუქციის საზღვარგარეთის ქვეყნებიდან, რომელიც იწვევს ქვეყნიდან ვალუტის გადინებას. ქვეყანაში ახალი სამუშაო ადგილების შექმნა, რაც მეტად არასასურველი შედეგის მომტანია, რადგან ასევე ახალი სამუშაო ადგილების შექმნა ქვეყნისთვის წარმოადგენს ერთ-ერთ პრიორიტეტულ მიმართულებას. ამიტომაც არაქმედების ალტერნატივა მიუღებელია.

საწარმოს არაქმედების ალტერნატივა, გულისხმობს საწარმოს ამოქმედების გადაწყვეტილების გაუქმებას ან მის ლიკვიდაციას, რითაც თავიდან ავიცილებთ საწარმოს მოწყობითა და ფუნქციონირებით გამოწვეულ გარემოზე მოსალოდნელ ყველა ნეგატიურ ზემოქმედებას.

ამავე დროს, საწარმოს გაუქმებას მოჰყვება ბევრი არასასურველი უარყოფითი შედეგი:

- ✓ საწარმოს ბიზნეს-გეგმის გათვალისწინებით საწარმოს დასაქმებულია 3 ადამიანი. რაიონის ეკონომიკური მდგომარეობა და სამუშაო ადგილების მწვავე დეფიციტია, არაქმედების ალტერნატივის შემთხვევაში აღარ შეიქმნება ადგილობრივი მოსახლეობისთვის სამუშაო ადგილები რაც უარყოფითად აისახება რეგიონის მაცხოვრებლების ეკონომიკური მდგომარეობაზე;
- ✓ გამოშვებული პროდუქცია ძირითადად ხმარდება რეგიონებში სასოფლო-სამეურნეო მიწის ნაკვეთებში მოსავლის გაზრდისა და მოვლის გაუმჯობესების მიზნით. არაქმედების ალტერნატივით კიდევ ერთი უარყოფითი ზეგავლენაა მოსალოდნელი ადგილობრივი სოფლის მეურნეობის განვითარებისათვის, რისი განუვითარებლობაც თავის მხრივ მრავალი დარგის განვითარებას შეუშლის ხელს, რაც საბოლოო ჯამში სოციალურ-ეკონომიკურ გარემოზე აისახება მომავალში;
- ✓ არსებული საწარმოო ობიექტების დემონტაჟის პროცესში წარმოიქმნილი ნარჩენები მოითხოვს შესაბამის განთავსება-უტილიზაციას, რაც დამატებით ხარჯებთან და გარემოზენეგატიური ზემოქმედების გაზრდასთან არის დაკავშირებული.
- ✓ არსებული საწარმოს დემონტაჟის შემდეგ, აუცილებელი იქნება ტექნოგენური ტერიტორიის ნიადაგის საფარის აღდგენა-რეკულტივაცია, რაც დამატებით რესურსებთან და ხარჯებთან არის დაკავშირებული.

ზემოთხსენებულიდან ჩანს, რომ საწარმოს ამუშავებას ბევრი დადებითი ზემოქმედება მოყვება და უარყოფითად არ უნდა შეფასდეს.

10.3. ტექნოლოგიური ალტერნატივები

საწარმოში გამოსაშვები პროდუქციის წარმოებისათვის გათვალისწინებული ტექნოლოგია და დანადგარები პრაქტიკულად წარმოადგენს უალტერნატივო ტექნოლოგიას. საწარმოს ძირითადი ტექნოლოგიური ოპერაციებია: ნედლეულის მიღება, დროებითი დასაწყობება, პროდუქციის წარმოება და მომხმარებელზე გაცემა.

საწარმოო წარმოადგენს ფუნქციონირებად საწარმოს, რომელიც შესაბამისი პროდუქციის გამოშვებისათვის გააჩნია უკე ადაპტირებული ტექნოლოგია და ამდენად სხვა ალტერნატიული ტექნოლოგიების განხილვა არ წამოჭრილა.

10.4. საწარმოს სიმძლავრეების ალტერნატივები

საწარმოს სიმძლავრეა 30 კგ/სთ პოლიეთილენის ფირების წარმოება. დღის განმავლობაში 8 საათიანი სამუშაო დღით და წელიწადში 260 სამუშაო დღით შესაძლებელია 62 ტ/წელ პოლიეთილენის ფირების წარმოება.

შესაბამისი გარემოსდაცვითი ღონისძიებების გატარების შემთხვევაში (მათ შორის ძირითადია ატმოსფერულ ჰაერში მავნე ნივთიერებათა ემისიები კონტროლი) წარმოების მოცულობის ზრდა არ იქნება დაკავშირებული გარემოსა და მოსახლეობის ჯანმრთელობაზე მნიშვნელოვან ზემოქმედებასთან.

წარმოების მოცულობის ზრდა დაკავშირებული იქნება მნიშვნელოვან დადებით სოციალურ ეფექტთან, კერძოდ, დამატებითი მუშახელის დასაქმებასა და მოსახლეობის სოციალურ-ეკონომიკური მდგომარეობის გაუმჯობესებასთან.

10.5. ტერიტორიის შერჩევის ალტერნატივები

რადგან საწარმოო ობიექტი წარმოადგენს ფუნქციონირებად საწარმოს, ამიტომ ტერიტორიის სხვა ალტერნატივების განხილვა არ მომხდარა.

11. გარემოზე დადგენილ ზემოქმედებათა ფაქტორების შედეგად მიღებული “გარემოს მოსალოდნელი მდგომარეობის” პროგნოზი

მოცემული გარემოსდაცვითი დამასაბუთებელი დოკუმენტაციის შედგენისას შესწავლილია, გამოვლენილია და აღწერილია ინვესტორის მიერ დაგეგმილი საქმიანობის პირდაპირი და არაპირდაპირი ზეგავლენა ადამიანის ჯანმრთელობაზე და მისი საქმიანობის უსაფრთხოებაზე. აგრეთვე გარემოს ძირითად კომპონენტებზე - ატმოსფერულ ჰაერზე, ნიადაგზე, წყლის ობიექტებზე, კლიმატზე, მინიშნებულია განხილული საკითხის დამოკიდებულება სოციალურ და ეკონომიკურ ფაქტორებზე. საქმიანობა მიკუთვნებულია იმ კატეგორიას, რომლებიც საჭიროებენ გარემოზე ზემოქმედების ნებართვას. განხილული საწარმოო ობიექტის საქმიანობის გარემოზე ზემოქმედების ხარისხობრივი შეფასება სხვადასხვა კატეგორიის რეცეპტორებზე და ეკოსისტემის კომპონენტებზე მოცემულია ცხრილ 11.1-ში

წარმოდგენილი მასალები მიუთითებენ, რომ განხილული საწარმოო ობიექტის მუშაობისას, ემისიის წყაროებიდან ატმოსფერულ ჰაერში მავნე ნივთიერებათა გამოფრქვევის შედეგად მათი გაბნევით დამყარებული მავნე ნივთიერებათა ატმოსფერული კონცენტრაციები ნაკლებია მათსავე სანიტარული ნორმებით დასაშვებ კონცენტრაციებზე, ამიტომ ამ წყაროებიდან ატმოსფერულ გაფრქვევათა შემდგომი შემცირება არაა აუცილებლობით ნაკარნახევი.

ცხრილი 11.1.

გზშ-ს ხარისხობრივი მახასიათებლები

№	ცალკეული კომპონენტები, ფაქტორები	გავლენის მაშტაბი	შენიშვნა
1	2	3	4
1	ადამიანის ჯანმრთელობა და უსაფრთხოება	უმნიშვნელო	
2	ბუნებრივი გარემო: მცენარეული საფარი ცხოველთა სამყარო ნიადაგი ატმოსფერული ჰაერი წყლის ობიექტები კლიმატი ლანშაპტი ეკოსისტემები	- - - - გასათვალისწინებელი უმნიშვნელო უმნიშვნელო - - -	
3	ისტორიული ძეგლები	-	
4	სოციალური და ეკონომიკური	დადებითი	

12. საქმიანობის გარემოსდაცვითი მენეჯმენტის და მონიტორინგის გეგმა

როგორც გზშ-ის ანგარიშის წინა თავებშია აღნიშნული, საქმიანობის პროცესში არსებობს გარკვეული სახის ზემოქმედების რისკები გარემოს ზოგიერთ რეცეპტორზე. უარყოფითი ზემოქმედებების ხასიათის და მნიშვნელოვნების შემცირების ერთერთი წინაპირობაა მიმდინარე სამუშაოების სწორი მართვა (მენეჯმენტი) მკაცრი მეთვალყურეობის (მონიტორინგის) პირობებში.

გარემოსდაცვითი მენეჯმენტის გეგმის მიზანია უზრუნველყოს დაგეგმილი საქმიანობის შესაბამისობა გარემოსდაცვითი კანონმდებლობის მოთხოვნებთან.

გარემოსდაცვითი მონიტორინგის ორგანიზაცია

გარემოსდაცვითი საქმიანობის ერთ-ერთ სტრატეგიულ მიმართულებას განეკუთვნება გარემოს მდგომარეობის მონიტორინგი, რომელიც ითვალისწინებს გარემოს მდგომარეობაზე დაკვირვებას და მოპოვებული მონაცემების ანალიზს, რაც საშუალებას იძლევა პროგნოზირებადი გახდეს გარემოს ცვლილება ნებისმიერი სამეურნეო საქმიანობის განხორციელების შემთხვევაში. გარემოს მდგომარეობის მონიტორინგი გულისხმობს გარემოს დაბინძურების წყაროთა დადგენას და ამ წყაროებიდან მავნე ნივთიერებათა გარემოში გამოყოფის მახასიათებლების განსაზღვრას. აგრეთვე პროექტით გათვალისწინებული, მავნე ნივთიერებების გარემოში ზღვრულად დასაშვები გამოყოფის (ატმოსფეროში გამოფრქვევის, წყლის ობიექტებში ჩაშვების) გადამეტების შემთხვევაში - გაფრთხილებას და სათანადო ორგანიზაციული ღონისძიებების გატარების რეკომენდაციების შემუშავებას. ქვეყანაში ატმოსფერული ჰაერის მდგომარეობის შეფასება ქვეყანაში დანერგილი დაკვირვებების სისტემის მეშვეობით. ამ სისტემის სტაციონალური პოსტის დანიშნულებაა - რეგულარული, უწყვეტი რეგისტრაცია აწარმოოს ატმოსფერული ჰაერის მდგომარეობის შესახებ (მათ შორის, ძირითადად ჰაერში გოგირდის ორჟანგის, ნახშირჟანგის, აზოტის ჟანგეულებისა და ნახშირწყალბადების მახასიათებელთა დაფიქსირებით. აგრეთვე საჭიროების შემთხვევაში - სინჯების აღებით სხვა მავნე ნივთიერებათა რაოდენობრივი სიდიდეების ატმოსფერულ ჰაერში განსასაზღვრავად).

მონიტორინგის სისტემაში განსაკუთრებული როლი ენიჭება თვითმონიტორინგის ორგანიზაციას. განხილული საწარმოო ობიექტის დაბინძურების გამოყოფის წყაროებზე განხორციელდეს ატმოსფერული ჰაერის დაბინძურების წყაროებზე სისტემატური კონტროლის უზრუნველყოფა. თვითმონიტორინგის ასეთი სისტემა საშუალებას იძლევა ოპერატიულად განისაზღვროს ატმოსფერულ ჰაერში მავნე ნივთიერებების ემისიის მოცულობები და სახეები.

მოცემულ დოკუმენტაციაში დადგენილი, საწარმოო ობიექტის ფუნქციონირებით გარემოს დამაბინძურებელი ნივთიერებების ჩამონათვალის გათვალისწინებით, თვითმონიტორინგულ ქსელში ჩართვას ექვემდებარება: **პოლიმერული მტვერი, ძმარმჟავა და ნახშირჟანგი.**

გარემოს მდგომარეობის თვითმონიტორინგი და ზემოქმედების შეფასების მეთოდები

საქართველოს კანონები "გარემოს დაცვის ჰესახებ" "წყლის დაცვის ჩესახებ" "ატმოსფერული ჰაერის დაცვის შესახებ" და საქართველოს მთავრობის დადგენილება #413 - დაბინძურების სტაციონარული წყაროებიდან მავნე ნივთიერებათა გაფრქვევების თვითმონიტორინგის და ანგარიშგების წარმოების ტექნიკური რეგლამენტის დამტკიცების თაობაზე აწესებენ შესაბამის მოთხოვნებს დაბინძურების წყაროებიდან მავნე ნივთიერებათა თვითმონიტორინგის წარმოებაზე, რომლის მიხედვითაც ამ ნაწილში, საწარმოო ობიექტის მიერ გარემოში გამოყოფილი მავნე ნივთიერებების მახასიათებელთა გაზომვის (შეფასების), აღრიცხვის და ანგარიშგების წარმოების ვალდებულებები დაკისრებული აქვს საქმიანობის სუბიექტს.

საწარმოში ატმოსფერული ჰაერის დაცვის ღონისძიებათა დაგეგმვა და მონიტორინგის ორგანიზაცია

ატმოსფერული ჰაერის დაცვის თვითმონიტორინგის რეგლამენტის სამართლებრივი საფუძველია საქართველოს მთავრობის მიერ დამტკიცებული ინსტრუქცია "დაბინძურების სტაციონარული წყაროებიდან მავნე ნივთიერებების გაფრქვევების თვითმონიტორინგის და ანგარიშგების წარმოების წესების შესახებ". ეს ინსტრუქცია არეგულირებს სამართლებრივ ურთიერთობებს საქართველოს გარემოს დაცვის სამინისტროსა ფიზიკურ და იურიდიულ (საკუთრების და ორგანიზაციულ სამართლებრივი ფორმის მიუხედავად) პირებს შორის. ინსტრუქციის მიზანია ფიზიკურ და იურიდიულ პირთა საქმიანობისას დაბინძურების სტაციონარული წყაროებიდან მავნე ნივთიერებების გაფრქვევების აღრიცხვისა და ანგარიშგების წესის დადგენა. ხოლო ამ ინსტრუქციის ამოცანას წარმოადგენს ფიზიკურ და იურიდიულ პირთა მიერ დაბინძურების სტაციონარული წყაროებიდან ატმოსფერულ ჰაერში მავნე ნივთიერებების გაფრქვევების აღრიცხვა და მათი წარმოება პირველადი აღრიცხვის დოკუმენტაციის შესაბამისად. პირველადი აღრიცხვის დოკუმენტაციის(პად) ფორმები განკუთვნილია ატმოსფერული ჰაერის დაბინძურების სტაციონარული წყაროების და მათი მახასიათებლების (ცხრილი 12.2, ფორმა # პად-1). აირმტვერდამჭერი დანადგარების მუშაობის (ცხრილი 12.3 ფორმა # პად-2) და ატმოსფერული ჰაერის დაცვის ღონისძიებების შესრულების (ცხრილი 12.4, ფორმა # პად-3) აღრიცხვისათვის. პად-ის ფორმების საწარმოებლად საწარმოს უნდა გააჩნდეს მავნე ნივთიერებათა გამოყოფის და გაფრქვევის წყაროების განლაგების სქემა მასზე წარმოების (საამქროს, უბნის) მავნე ნივთიერებათა გამოყოფის და გაფრქვევის წყაროების ნომრების ჩვენებით. მათ წარმოებას ყოველკვარტალურად ახორციელებს საქარმო ან მისი დამკვეთი. ფიზიკური ან იურიდიული პირი საქართველოს კანონმდებლობის შესაბამისად, მათი შევსების სიზუსტეს ხელმოწერი. ადასტურებს საწარმოს ხელმძღვანელის მიერ უფლებამოსილი პირი ატმოსფერული ჰაერის დაცვის საკითხებზე პასუხისმგებლობა ინსტრუქციის მოთხოვნათა დარღვევისათვის განისაზღვრება საქართველოს კანონმდებლობით.

პად-ის ფორმები წარმოადგენს მავნე ნივთიერებათა გაფრქვევების სახელმწიფო აღრიცხვის საფუძველს, რომელსაც აწარმოებს საქართველოს გარემოს დაცვის სამინისტრო

თანახმად "ატმოსფერული ჰაერის დაცვის შესახებ" საქართველოს კანონის 37-ე მუხლის მე-4 პუნქტისა.

ფორმა # პად-1 არის საწარმოში ატმოსფერული ჰაერის დაბინძურების წყაროების და მათი მახასიათებლების აღრიცხვიანობის დამადასტურებელი პირველადი დოკუმენტი. ფორმა # პად-1-ში ჩანაწერები წარმოებს დაბინძურების წყაროების პარამეტრების გაზომვების მონაცემების და აღებული სინჯების ლაბორატორული ანალიზების დეტალური დამუშავების საფუძველზე. თუ მოცემულ ეტაპზე რომელიმე მავნე ნივთიერების პარამეტრების განსაზღვრის ინსტრუმენტული მეთოდის არაარსებობის ან რაიმე სხვა ობიექტური მიზეზების გამო შეუძლებელია ინსტრუმენტალური მეთოდები. მავნე ნივთიერებათა ფაქტიური გაფრქვევების ინტენსიობების დადგენა. ამ შემთხვევაში დასაშვებია დასადგენ პარამეტრთა დადგენა თეორიული გაანგარიშებების საფუძველზე სააღრიცხვო დოკუმენტაციის, მატერიალური ბალანსის მეთოდებისა და სპეციალური დარგობრივი მეთოდების გამოყენებით.

ფორმა # პად-2-ის შევსება ხდება ყველა იმ საწარმოში, რომლებსაც გააჩნია ატმოსფერული ჰაერის დაბინძურებისაგან დამცავი აირმტვერდამჭერი მოწყობილობები.

ფორმა # პად-3 ივსება საწარმოების მიერ იმ ღონისძიებების შესრულების აღრიცხვისათვის, რომლებიც უზრუნველყოფენ ატმოსფერულ ჰაერში გაფრქვეულ მავნე ნივთიერებათა რაოდენობის შემცირებას.

თვითმონიტორინგის წარმოებასთან ერთად მნიშვნელოვან გარემოსდაცვით ღონისძიებად ითვლება და საწარმოო ობიექტის გარემოზე ზემოქმედების უშუალო შეფასება დიდადაა დამოკიდებული სრული ტექნოლოგიური დატვირთვის პირობებში ჩატარებული გარემოში მავნე ნივთიერებების გამოყოფის აღრიცხვიანობის შედეგებზე.

ატმოსფერული ჰაერის დაბინძურების წყაროების და მათ მიერ გაფრქვეულ დამაბინძურებელ ნივთიერებათა აღრიცხვიანობის მიზანს წარმოადგენს საწყისი მონაცემების დადგენა ისეთი საკითხების გადასაწყვეტად, როგორცაა:

ატმოსფერულ ჰაერში დამაბინძურებელ ნივთიერებათა გამოფრქვევების შედეგად გარემოზე ზემოქმედების ხარისხის შეფასება;

ატმოსფერულ ჰაერში დამაბინძურებელ ნივთიერებათა გამოფრქვევების ნორმატივების დადგენა, როგორც ცალკეული წყაროსთვის, ისე მთლიანად საწარმოსათვის;

ატმოსფერულ ჰაერში დამაბინძურებელ ნივთიერებათა გამოფრქვევების შეზღუდვის მიზნით დადგენილი ნორმატივების დაცვის კონტროლის ორგანიზაცია;

საწარმოში არსებული აირმტვერდამჭერი მოწყობილობების ტექნიკური მდგომარეობის შეფასება;

საწარმოში გამოყენებული ტექნოლოგიური პროცესების ეკოლოგიური მახასიათებლების შეფასება;

საწარმოში გამოყენებული ნედლეულისა და რესურსების ნარჩენების უტილიზაციის ეფექტურობის შეფასება;

ატმოსფერული ჰაერის დაბინძურების სტაციონარული წყაროებისა და მათი მახასიათებლების აღრიცხვის ფორმა #პად-1

წარმოების (საამქროს, უბნის) დასახელება

მავნე ნივთიერებათა გამოყოფის წყაროს (წყარობის ჯგუფის) ნომერი და დასახელება	მავნე ნივთიერებათა გაფრქვევის წყაროს ნომერი და დასახელება	მავნე ნივთიერებათა გაფრქვევის სახე (ორგანიზებული ან არაორგანიზებული)	მავნე ნივთიერებათა გაფრქვევის წყაროს პარამეტრები		სინჯების (გაზომვების) აღების თარიღი	სინჯების (გაზომვების) აღების ადგილი	აირჰაერმტვერნარევის პარამეტრები მავნე ნივთიერებათა გაფრქვევის წყაროს გამოსასვლელთან		
			სიმაღლე, მ	დიამეტრი ან კვეთის ზომა, ხაზობრივი წყაროსათვის მისი სიგრძე, მ			ტემპერატურა, °C	სიჩქარე, მ/წმ	მოცულობა, მ ³ /სთ
1	2	3	4	5	6	7	8	9	10

ცხრილი 12.2-ის გაგრძელება

მავნე ნივთიერებათა დასახელება	მავნე ნივთიერებათა კონცენტრაცია გ/მ ³	მავნე ნივთიერებათა გამოყოფის წყაროს (წყარობის ჯგუფის) მუშაობის დრო, სთ/კვარტალი ან ნახევარი წელი	სტაციონარული წყაროებიდან გამოყოფილი მავნე ნივთიერებათა რაოდენობა, ტონა/კვარტალი ან ნახევარი წელი	მათ შორის		ატმოსფერულ ჰაერში გაფრქვეულ მავნე ნივთიერებათა რაოდენობა		მავნე ნივთიერებათა გაფრქვევის დადგენილი ნორმა, გ/წმ	მავნე ნივთიერებათა გაფრქვევის განსაზღვრის მეთოდების დასახელება	№პად-1 ფორმის შემსვების ხელმოწერა და თარიღი
				მოხვედრილი გაწმენდაზე, ტონა/კვარტალი ან ნახევარი წელი	დაჭერილი, ტონა/კვარტალი ან ნახევარი წელი	გ/წმ	ტ/კვარტალი ან ნახევარი წელი			
11	12	13	14	15	16	17	18	19	20	21

აირმტვერდამჭერი და ტექნოლოგიური მოწყობილობების მუშაობის რეჟიმის აღრიცხვის ფორმა №3ად-2

წარმოების (საამქროს, უბნის) დასახელება

აირმტვერდამჭერი მოწყობილობის დასახელება	მავნე ნივთიერებათა გამოყოფის წყაროს (წყაროების უგუფის) ნომერი და დასახელება	მავნე ნივთიერებათა გაფრქვევის წყაროს ნომერი და დასახელება	ნამუშევარი საათების რაოდენობა კვარტალში ან ნახევარ წელში		აირმტვერდამჭერი მოწყობილობის მოცდენის დრო ტექნოლოგიური მოწყობილობის მუშაობისას, სთ/კვარტალი ან ნახევარი წელი	აირმტვერდამჭერი მოწყობილობის მუშაობისას მისი ცალკეული აპარატების მოცდენის დრო, სთ/კვარტალი ან ნახევარი წელი	აირმტვერდამჭერი მოწყობილობის (მისი ცალკეული აპარატების) მოცდენის მიზეზი	№3ად-2 ფორმის შემცვლის ხელმოწერა და თარიღი
			აირმტვერდამჭერი მოწყობილობისთვის	აირმტვერდამჭერი მოწყობილობასთან დაკავშირებული ტექნოლოგიური მოწყობილობისათვის				
1	2	3	4	5	6	7	8	9

ატმოსფერული ჰაერის დაცვის ღონისძიებების შესრულების აღრიცხვის ფორმა №3ად-3

წარმოების (საამქროს, უბნის) და ტექნოლოგიური მოწყობილობის დასახელება	დაგეგმილი ღონისძიების დასახელება	ღონისძიების შესრულების ვადა	ღონისძიების შესრულების (დანერგვის) აქტის ნომერი და თარიღი	მავნე ნივთიერებათა დასახელება	ატმოსფერულ ჰაერში მავნე ნივთიერებათა გაფრქვევების ფაქტობრივი შემცირება ღონისძიებების ჩატარების შემდეგ, ტ					№3ად-3 ფორმის შემცვლის ხელმოწერა და თარიღი
					სულ	მათ შორის კვარტლების მიხედვით				
						I	II	III	IV	
1	2	3	4	5	6	7	8	9	10	11

მონიტორინგის ჩატარების პირობები, მოთხოვნები და მეთოდოლოგია

ატმოსფერული ჰაერის დაბინძურების წყაროების და მათ მიერ გაფრქვეულ დამაბინძურებელ ნივთიერებათა მონიტორინგის მიზანს წარმოადგენს განხილული საწარმოს გარემომცველი ატმოსფერული ჰაერის ფაქტიური მდგომარეობის განსაზღვრისათვის და გარემოსდაცვითი ღონისძიებების განხორციელებისათვის რეალური მონაცემების დადგენა. მონიტორინგის გეგმის განხორციელება ისეთი საკითხების ეფექტური გადაწყვეტის საშუალებას იძლევა, როგორცაა:

- ატმოსფერულ ჰაერში დამაბინძურებელ ნივთიერებათა გამოფრქვევების შედეგად გარემოზე ზემოქმედების მახასიათებელთა დადგენა;

- ატმოსფერულ ჰაერში დამაბინძურებელ ნივთიერებათა გამოფრქვევების ნორმატივების შესაბამისად აუცილებლობის შემთხვევებში გარემოზე მავნე გავლენის შემარბილებელი ღონისძიებების გატარება, როგორც ცალკეული წყაროსთვის, ისე მთლიანად საწარმოსათვის;

- ატმოსფერულ ჰაერში დამაბინძურებელ ნივთიერებათა გამოფრქვევების შეზღუდვის მიზნით დადგენილი ნორმატივების დაცვის კონტროლის ორგანიზაცია;

- საწარმოში არსებული აირმტვერდამჭერი მოწყობილობების ტექნიკური მდგომარეობის შეფასება;

- საწარმოში გამოყენებული ტექნოლოგიური პროცესების ეკოლოგიური მახასიათებლების შეფასება;

- საწარმოში გამოყენებული ნედლეულისა და რესურსების ნარჩენების უტილიზაციის ეფექტურობის შეფასება;

- საწარმოში ატმოსფერული ჰაერის დაცვის ღონისძიებათა დაგეგმვა.

მოქმედ საწარმოებში ატმოსფერული ჰაერის მდგომარეობის მონიტორინგის ჩატარების ორგანიზაციისა და მისი შედეგების დოკუმენტალურად გაფორმების ძირითადი მოთხოვნები და მითითებები დადგენილია საქართველოს გარემოსა და ბუნებრივი რესურსების დაცვის სამინისტროს მიერ, რომელთა დეტალური გადმოცემა განხორციელებულია მოცემული დოკუმენტის მეორე თავში. ეს მოთხოვნები და მითითებები განკუთვნილია საქართველოს ტერიტორიაზე განლაგებულ სამრეწველო, სატრანსპორტო, სასოფლო – სამეურნეო და სხვა დანიშნულების ობიექტებისა და საწარმოებისათვის, რომელთაც გააჩნიათ ატმოსფერული ჰაერის დაბინძურების სტაციონალური წყაროები.

საკანონმდებლო მოთხოვნების გათვალისწინებით, დაბინძურების სტაციონარული წყაროებიდან ატმოსფერულ ჰაერში გაფრქვევების ფაქტობრივი რაოდენობა დგინდება ატმოსფერული ჰაერის მავნე ნივთიერებებით დაბინძურების კონტროლისათვის დადგენილი გამოყენებითი მეთოდების საშუალებით (საქართველოს კანონი “ატმოსფერული ჰაერის დაცვის შესახებ”, მუხლი 42).

გამოყენებით მეთოდებს განეკუთვნება:

ა) დაბინძურების სტაციონარული წყაროებიდან ატმოსფერულ ჰაერში გაფრქვევების ფაქტობრივი რაოდენობის დადგენის ინსტრუმენტული მეთოდი, რომლის საფუძველია დაბინძურების სტაციონარული წყაროებიდან ატმოსფერულ ჰაერში გაფრქვევების ფაქტობრივი რაოდენობის დადგენა სპეციალური გამზომ – საკონტროლო აპარატურის გამოყენებით;

ბ) დაბინძურების სტაციონარული წყაროებიდან ატმოსფერულ ჰაერში გაფრქვევების ფაქტობრივი რაოდენობის განსაზღვრის საანგარიშო მეთოდი. საანგარიშო მეთოდების საფუძველია დაბინძურების სტაციონარული წყაროებიდან ატმოსფერულ ჰაერში გაფრქვევების ფაქტობრივი რაოდენობის დადგენა სპეციალური დარგობრივი საანგარიშო მეთოდიკების გამოყენებით.

აღნიშნულიდან გამომდინარე, ატმოსფერულ ჰაერში დამაბინძურებელ ნივთიერებათა გამოფრქვევების მონიტორინგის ჩატარებისას, საჭიროების მიხედვით შესაძლებელია გამოყენებულ იქნეს გაზომვების პირდაპირი მეთოდები, დამყარებული უშუალოდ ინსტრუმენტალურ გაზომვებზე, აგრეთვე დასადგენი პარამეტრების თეორიული გაანგარიშებები, სპეციალური დარგობრივი მეთოდიკების გამოყენებით. აღნიშნული მეთოდების გამოყენების მიზანშეწონილებისა და რეგულირების მიზნით, კანონმდებლობით დადგენილია გარემოსდაცვით ორგანოებთან შესაბამისი შეთანხმებების პროცედურების ჩატარება. დარგობრივი, საწარმო ობიექტაგან ატმოსფერული ჰაერის დამაბინძურებელ გამოფრქვევათა მონიტორინგის არსებული მეთოდებიდან (ანალიზურ-ექსპერიმენტული, ბალანსური და ხვედრითი გაფრქვევის კოეფიციენტების გამოყენებით) ბალანსურ მეთოდს იმ შემთხვევაში ეძლევა უპირატესობა, როცა არ არის ანალიზურ-ექსპერიმენტული მეთოდით გამოფრქვევათა აღრიცხვის პრაქტიკული შესაძლებლობა. ამის გამო, განხილული საწარმოსათვის ჰაერის დამაბინძურებელ ნივთიერებათა ატმოსფერული გაფრქვევების მონიტორინგული მაჩვენებლების დასადგენად რეკომენდებულია საანგარიშო მეთოდის გამოყენება (თანახმად მეორე თავში მიღებული მეთოდოლოგიისა)

მონიტორინგის უბნები და საკონტროლო წერტილები

ატმოსფეროს მდგომარეობის მონიტორინგის ჩატარებისათვის აუცილებელია ატმოსფეროზე ზემოქმედების უბნების ფუნქციონირებისა და მავნე ნივთიერებათა ატმოსფეროში გამომფრქვევი დანადგარების ექსპლუატაციის პირობების სრულად ასახვა, მონიტორინგის ჩატარების ძირითადი პრინციპების გასახორციელებლად აუცილებელია საკონტროლო წერტილების ისე შერჩევა, რომ გათვალისწინებული იქნეს მონიტორინგული დაკვირვებები შემდეგ საწარმოო უბნებზე:

ა) ექსტრუდერები (გ-1, გ-2 გაფრქვევის წყარო);

ბ) პოლიეთილენის ნარჩენების დამაქუცმაცებელი წისქვილი (გ-3 გაფრქვევის წყარო);

გ) გრანულატორები (გ-4, გ-5, გ-6 გაფრქვევის წყარო);

ასევე მონიტორინგის ჩატარება მიზანშეწონილია უახლოეს დასახლებულ პუნქტთან ინსტრუმენტალური მეთოდით.

მონიტორინგის შედეგების ფიქსირების ფორმები და დაბინძურების სტაციონარული წყაროებიდან ატმოსფერულ ჰაერში გაფრქვევების ფაქტობრივი რაოდენობის შესატყვისი ინფორმაციის ხელმისაწვდომობის უზრუნველყოფა დარეგულირებულია საქართველოს კანონმდებლობი. ნორმატიული საკანონმდებლო მოთხოვნების გათვალისწინებით მონიტორინგის მახასიათებლები და ჩატარების პერიოდულობა ასახულია ცხრილში 12.5.

რეგულარულად, კვარტალური პერიოდულობით მონიტორინგული მასალები ანალიზდება და ივსება დაბინძურების სტაციონარული წყაროებიდან, აგრეთვე მობილური წყაროებიდან ატმოსფერულ ჰაერში გაფრქვევების ფაქტობრივი რაოდენობის საანგარიშგებო ფორმებიK ფორმა 1პად-1, ფორმა 3ად-2 და ფორმა 3ად-3.

მონიტორინგის გეგმის პერიოდულობა და სტრატეგია

მონიტორინგის გეგმის პერიოდულობა მოცემულია ცხრილში 12.5

ცხილი 12.5.

მონიტორინგის გეგმის განხორციელებასთან დაკავშირებული პერიოდულობა და სტრატეგია

ატმოსფერულ ჰაერში ემისიის შეფასებისათვის შერჩეული წერტილი	სინჯების აღების პერიოდულობა	ატმოსფერული ჰაერის დამაბინძურებელი ნივთიერებები
		პოლიმერული მტვერი, ძმარმჟავა, ნახშირჟანგი
გაფრქვევის სტაციონარული წყაროები, უახლოესი დასახლებული პუნქტი	კვარტალში ერთხელ	+

შენიშვნა: 1.ავარიული გაფრქვევების (ზალპური) შემთხვევაში სინჯების აღება მოხდება ყოველდღიურად.

2.კონკრეტული გეგმის დამტკიცება საწარმოს მიერ უნდა მოხდეს გეგმის განხორციელებაზე პასუხისმგებელი ფიზიკური, ან იურიდიული პირების მითითებით.

ხმაურის მონიტორინგი და მისი განხორციელების გეგმა

მონიტორინგის ჩატარების პირობები, მოთხოვნები და მეთოდიკა

ხმაურის მონიტორინგი განხორციელდება კვარტალში ერთხელ, საწარმოს სრული დატვირთვით მოქმედების დროს - მის ჩატარებაზე კომპეტეტური სპეციალიზებული ორგანოს (სპეციალისტთა ჯგუფის მიერ), რომელთანაც გაფორმდება სათანადო ხელშეკრულება. მონიტორინგის ჩატარების პირობები, მოთხოვნები და მეთოდიკა განისაზღვრება სათანადო საკანონმდებლო და ნორმატიული აქტების საფუძველზე.

მონიტორინგის უზნები და საკონტროლო წერტილები

ხმაურის მონიტორინგის ჩატარებისათვის აუცილებელია შეირჩეს ამ მახასიათებლით განსაკუთრებით გამორჩეული საწარმოო უზნები, ასეთ უზნებად ითვლება:

- საწარმოო დანადგარები;

ასევე მონიტორინგის ჩატარება ხმაურზე მოსახლეობიდან რაიმე ჩივილების შემთხვევაში უნდა ჩატარდეს უახლოეს დასახლებულ პუნქტთან ინსტრუმენტალური მეთოდით.

წყლის მდგომარეობის მონიტორინგი და მისი განხორციელების გეგმა ჩამდინარე წყლების მონიტორინგი.

საწარმოში არ წარმოიქმნება საწარმოო ჩამდინარე წყლები, ასევე სამეურნეო-ფეკალური წყლები ჩაერდინება ბეტონის ამოსაწმენდ ორმოში, აქედან გამომდინარე მასზე მონიტორინგის (“პად-4”, “პად-5” და “პად-6” ფორმების შევსება) ჩატარება საჭიროებას არ მოითხოვს.

ნარჩენების მონიტორინგი და მისი განხორციელების გეგმა

მონიტორინგის ჩატარების პირობები, მოთხოვნები და მეთოდოლოგია

ნარჩენების საკითხებთან მიმართებაში, თვითმონიტორინგის ჩატარების მდგომარეობა უკავშირდება საწარმოო ობიექტის საქმიანობისა.ვის დამახასიათებელი ტექნოლოგიური ციკლის კონკრეტულ ეტაპებს, როგორც ზემო. აღინიშნა, საქმიანობის დასახული მიზნის მიღწევისათვის საწარმოო სარგებლობს 'რეგიონის ცენტრალური კომუნალური და სხვა სამსახურების შესაძლებლობებით. ამის გათვალისწინებით შესაბამისი სამსახურების უფლებამოსილების ფარგლებში ყალიბდება საყოფაცხოვრებო ნარჩენების საწარმოო ობიექტიდან გატანის პრობლემის გადაწყვეტა. განსაკუთრებით უნდა აღინიშნოს, რომ საწარმოო ობიექტზე წარმოიქმნება ისეთი ნარჩენებიც, რომელთა ხასიათი პირდაპირ უკავშირდება საწარმოო საქმიანობის თავისებურებებს და აქედან გამომდინარე, აუცილებელია ასეთი ნარჩენების საწარმოს ტერიტორიიდან გატანის და შემდგომი უტილიზაციის პრობლემები გადაქცევილ იქნას გარემოსდაცვით და კომუნალური მომსახურების კომპეტეტურ ორგანოებთან შეთანხმებით.

საყოფაცხოვრებო ნარჩენები განთავსდება საწარმოს ტერიტორიაზე დადგმულ კონტეინერებში და ხელშეკრულების საფუძველზე პერიოდულად გატანილ იქნება რეგიონის კომუნალური დასუფთავების სამსახურის მიერ მუნიციპალურ ნაგავსაყრელზე.

სამრეწველო ნარჩენები

საწარმოს მიმდინარე საქმიანობის პროცესში წარმოქმნილი საწარმოო ნარჩენები, დროებითი დასაყოების ტერიტორიაზე იწარმოებს მუდმივი თვითმონიტორინგი მათ განთავსებაზე და შემდგომ მათ გატანაზე.

მონიტორინგის უბნები და საკონტროლო წერტილები

ნარჩენების მონიტორინგისთვის მიზანშეწონილია შეირჩეს შემდეგი საწარმოო უბნები:K

- საყოფაცხოვრებო-სამეურნეო და არასახიფათო ნარჩენების წარმოქმნის უბანი.
- დაბინძურებული ჩვრების და სხვა სახიფათო ნარჩენების დროებითი დასაწყობის უბანი.

ბიომრავალფეროვნებაზე მონიტორინგი და მისი განხორციელების გეგმა.

საწარმოს გავლენის სფეროში არ შეინიშნება ბიომრავალფეროვნების ის სახეობები, რომლებიც მოითხოვენ მონიტორინგს და აქედან გამომდინარე მათი მონიტორინგი და მისი განხორციელების გეგმის შემუშავება საჭიროებას არ მოითხოვს.

ნიადაგის დაბინძურებაზე მონიტორინგი და მისი განხორციელების გეგმა.

საწარმოს გავლენის სფეროში, საწარმოს სპეციფიკიდან გამომდინარე, ნიადაგის დაბინძურების ალბათობა პრაქტიკულად არ არსებობს, აქედან გამომდინარე მისი მონიტორინგის საჭიროება არ არსებობს.

გრუნტის წყლების დაბინძურებაზე მონიტორინგი და მისი განხორციელების გეგმა.

საწარმოს გავლენის სფეროში, საწარმოს სპეციფიკიდან გამომდინარე, გრუნტის წყლების დაბინძურების ალბათობა პრაქტიკულად არ არსებობს, აქედან გამომდინარე მისი მონიტორინგის საჭიროება არ არსებობს.

13. საქმიანობის შეწყვეტის შემთხვევაში გარემოს პირვანდელ მდგომარეობამდე აღდგენის პირობები

13.1 მოკლევადიანი გაჩერება ან რემონტი

საპროექტო საწარმოს ან მისი ცალკეული უბნების დროებითი გაჩერების ან შეკეთების (მიმდინარე და კაპიტალური) შემთხვევაში, ობიექტის საექსპლუატაციო სამსახური ვალდებულია შეიმუშავოს საქმიანობის დროებით შეჩერებასთან ან შეკეთებასთან დაკავშირებული ოპერატიული გეგმა, რომელიც პირველ რიგში უნდა მოიცავდეს უსაფრთხოების მოთხოვნებს და შეთანხმებული უნდა იყოს ყველა დაინტერესებულ იურიდიულ პირთან.

ექსპლუატაციის დროებითი შეწყვეტის შემთხვევაში აუცილებელია საწარმოს ნარჩენების მართვის გეგმით გათვალისწინებული პროცედურების კორექტირება და წარმოქმნილი ნარჩენების დასაწყობებისთვის დროებითი ალტერნატიული ტერიტორიის გამოყენება.

დროებით შეჩერებული უბანი ან მთლიანად საწარმო, გამოთავისუფლებული უნდა იყოს დასაწყობებული ნარჩენებისგან.

ოპერატიული გეგმა შეთანხმებული უნდა იყოს ყველა დაინტერესებულ იურიდიულ პირთან.

13.2 ექსპლუატაციის ხანგრძლივი შეწყვეტა ან კონსერვაცია

საწარმოს ან მისი ცალკეული უბნების ექსპლუატაციის ხანგრძლივი შეწყვეტის ან კონსერვაციის შემთხვევაში, მეწარმე ვალდებულია შექმნას ჯგუფი, რომელიც დაამუშავებს ექსპლუატაციის ხანგრძლივი შეწყვეტის ან კონსერვაციის გეგმას. ექსპლუატაციის ხანგრძლივი შეწყვეტის ან კონსერვაციის გეგმა შეთანხმებული უნდა იყოს რეგიონის უფლებამოსილ ორგანოებთან. გეგმის ძირითად შინაარსს წარმოადგენს უსაფრთხოების მოთხოვნები.

საქმიანობის შეწყვეტამდე საჭიროა გატარდეს შემდეგი სახის ღონისძიებები:

- საწარმოს შიდა აუდიტის ჩატარება – ინფრასტრუქტურის ტექნიკური მდგომარეობის დაფიქსირება, ავარიული რისკების და გარემოსდაცვითი თვალსაზრისით პრობლემატური უბნების გამოვლენა და პრობლემის გადაწყვეტა;
- დამხმარე ინფრასტრუქტურის დროებითი დემობილიზაცია – საწარმოსგამოთავისუფლება დასაწყობებული ნარჩენებისგან;
- ტერიტორიის პერიმეტრის გამაფრთხილებელი და ამკრძალავი ნიშნებით უზრუნველყოფა.

13.3 ობიექტის ლიკვიდაცია

საწარმოს ან მისი ცალკეული უბნის გაუქმების შემთხვევაში, გარემოს წინანდელ მდგომარეობამდე აღდგენის გზებისა და საშუალებების განსაზღვრისათვის გათვალისწინებული უნდა იყოს სპეციალური პროექტის დამუშავება.

აღნიშნული პროექტის დამუშავებაზე პასუხისმგებელია საწარმოს ადმინისტრაცია. არსებული წესის მიხედვით საწარმოს გაუქმების სპეციალური პროექტი შეთანხმებული უნდა იყოს უფლებამოსილი ორგანოების მიერ და ინფორმაცია უნდა მიეწოდოს ყველა დაინტერესებულ ფიზიკურ და იურიდიული პირს.

პროექტი უნდა ითვალისწინებდეს ტექნოლოგიური პროცესების შეწყვეტის წესებს და რიგითობას, შენობა-ნაგებობების და მოწყობილობების დემონტაჟს, სადემონტაჟო სამუშაოების ჩატარების წესებს და პირობებს, უსაფრთხოების დაცვის და გარემოსდაცვითი ღონისძიებებს,

14. სკოპინგის ეტაპზე საზოგადოების ინფორმირებისა და მათ მიერ წარმოდგენილი მოსაზრებებისა და შენიშვნების შეფასება

საქართველოს კონსტიტუციის 37 მუხლის მიხედვით საქართველოს მოქალაქეს აქვს შემდეგი ხელშეუვალი უფლებები:

- საქართველოს ყველა მოქალაქეს უფლება აქვს ცხოვრობდეს ჯანმრთელობისათვის უვნებელ გარემოში, სარგებლობდეს ბუნებრივი და კულტურული გარემოთი. ყველა ვალდებულია გაუფრთხილდეს ბუნებრივ და კულტურულ გარემოს;
 - ადამიანს უფლება აქვს მიიღოს სრული, ობიექტური და დროული ინფორმაცია მისი სამუშაო და საცხოვრებელი გარემოს მდგომარეობის შესახებ.

საქართველოს ახალი „გარემოსდაცვითი შეფასების კოდექსი“ განსაზღვრავს, რომ სკოპინგისა და გზშ-ს ანგარიშის საჯარო განხილვის პროცესში სამინისტრო უზრუნველყოფს საზოგადოების ჩართულობას და ინფორმირებას. მასალების თავის ოფიციალურ ვებგვერდზე ატვირთვასა და შესაბამისი მუნიციპალიტეტის აღმასრულებელი ორგანოს საინფორმაციო დაფაზე განთავსების.

ამ მოთხოვნათა დაკმაყოფილების მიზნით, ჩატარდა რიგი ღონისძიებები, რომელთა მიზანს წარმოადგენდა რეალური სურათის დადგენა დაგეგმილი საქმიანობის მიმართ, საწარმოო ობიექტის განლაგების ტერიტორიის მახლობელი უბნების, მოსახლეობის დამოკიდებულების მხრივ.

ამ ღონისძიებებმა ძირითადად გამოავლინა მოსახლეობის დაინტერესება შესაძლებელი დასაქმების თვალსაზრისით, რაც მიანიშნებს იმ გარემოებაზე, რომ სოციალურ-ეკონომიკური მდგომარეობის თანამედროვე ეტაპზე მოსახლეობისათვის დასაქმების პრობლემების გადაწყვეტა უფრო პრიორიტეტულია, ვიდრე გარემოსდაცვითი ღონისძიებების უზრუნველყოფა.

მიუხედავად ამისა, სათანადო ინფორმაციის გამოქვეყნებას მოსალოდნელია მოყვეს საზოგადოებიდან რეაგირება - დაინტერესებული წარმომადგენლების მონაწილეობის მიღებით გარემოსდაცვითი დამასაბუთებელი დოკუმენტაციის საჯარო განხილვის პროცესში და შესაბამისი წინადადებების წარმოდგენით გარემოზე ზემოქმედების შეფასების ანგარიშის საჯარო განხილვის დროს. ასეთი შესაძლებლობის გამოჩენა, აგრეთვე დამოუკიდებელი ექსპერტების წინადადებებისა და შენიშვნების გათვალისწინება უდაოდ შეასრულებს დადებით როლს დაგეგმილი საქმიანობის საწარმოო ობიექტის გარემოზე ზემოქმედების შეფასების ანგარიშის სრულყოფის, აგრეთვე საძიებელი ნებართვის სანებართვო პირობების ქმედითი ღონისძიებების ჩამოყალიბების მიმართულებით.

15. ძირითადი შედეგები და დასკვნები

საწარმოს დაგეგმილი საქმიანობის გარემოზე ზემოქმედების შეფასების წინამდებარე ანგარიშის მომზადების პროცესში შემუშავებული იქნა დასკვნები და რეკომენდაციები.

დასკვნები:

- საწარმოს მიმდინარე საქმიანობა დადებით ზემოქმედებას ახდენს ადგილობრივი მოსახლეობის დასაქმებაზე;
- ჩატარებული კვლევის შედეგების მიხედვით საწარმოს მიმდინარე საქმიანობის პროცესში ატმოსფერულ ჰაერში მავნე ნივთიერებათა კონცენტრაციების მნიშვნელობები კანონმდებლობით დადგენილ მაჩვენებლებზე გადაჭარბებას ადგილი არ აქვს;
- საწარმოს მიმდინარე საქმიანობის შედეგად ხმაურის გავრცელებით გამოწვეული ზემოქმედება არ არის მნიშვნელოვანი;
- საწარმოს განთავსების რაიონის შესწავლისას ვერ იქნა გამოვლენილი რომელიმე მნიშვნელოვანი ფლორის ან ფაუნის სახეობა, რომელსაც სჭირდება განსაკუთრებული დამცავი ღონისძიებების გატარება;
- საწარმოს არ გააჩნია ჩამდინარე წყლები;
- საწარმოში მოხდება ნარჩენების სეპარირებული შეგროვება, გამოყოფილია ცალკე სათავსო ნარჩენების განთავსებისათვის;
- დამუშავებულია გარემოსდაცვითი ღონისძიებების გეგმა, ნარჩენების მართვის გეგმა, გარემოსდაცვითი მონიტორინგის სქემა და ავარიულ სიტუაციებზე რეაგირების გეგმა. აღნიშნული შეტანილია წინამდებარე ანგარიშში სარეკომენდაციო (სანიმუშო) ფორმით.
- წინამდებარე გარემოზე ზემოქმედების შეფასების ანგარიშში მოცემული შემარბილებელ ღონისძიებათა გეგმით გათვალისწინებული სამუშაოების შესრულების შემთხვევაში უზრუნველყოფილი იქნება საწარმოს მიმდინარე საქმიანობით გამოწვეული გარემოზე ნეგატიური ზემოქმედების მინიმიზაცია.

რეკომენდაციები:

ზემოთ აღნიშნულის გათვალისწინებით, მიმდინარე საქმიანობის გარემოზე ზემოქმედების შემცირების მიზნით რეკომენდებულია გატარდეს შემდეგი ღონისძიებები:

1. ატმოსფერულ ჰაერში მავნე ნივთიერებათა გავრცელების შემცირების მიზნით უზრუნველყოფილი იქნას:

- ჩატარდეს ატმოსფერულ ჰაერში მავნე ნივთიერებების გაფრქვევის მონიტორინგი გეგმის შესაბამისად;
- ტექნოლოგიური დანადგარები უნდა აკმაყოფილებდნენ ჯანმრთელობის დაცვისა და ტექნიკური უსაფრთხოების მოთხოვნებს.

2. ნიადაგის დაბინძურების რისკის მინიმიზაციის მიზნით:

- ნარჩენების მართვის წესების მკაცრი დაცვა.

3. ნარჩენების მართვის გაუმჯობესების მიზნით:

- საწარმოში დანერგილი იქნას ნარჩენების სეპარირებული შეგროვების მეთოდი, რისთვისაც ყველა უბანი უზრუნველყოფილი იქნას სათანადო მარკირების და ფერის, საჭირო რაოდენობის ჰერმეტიკულსახურავიანი კონტეინერებით;

- სახიფათო ნარჩენების შესაგროვებლად გამოყოფილი სპეციალური სათავსი დაცული იქნას. სახიფათო ნარჩენების საწარმოს ტერიტორიიდან გატანა და მუდმივი განთავსება მოხდეს ამ საქმიანობაზე სათანადო ლიცენზიის მქონე კონტრაქტორის მიერ;

5. მომსახურე პერსონალის პროფესიული უსაფრთხოების გაუმჯობესების მიზნით

- საწარმოს მომსახურე პერსონალის საყოფაცხოვრებო სათავსების მოწყობა და საჭირო ინვენტარ-მოწყობილობით უზრუნველყოფა;

- მომსახურე პერსონალის საჭიროების შემთხვევაში მომარაგება სპეცტანსაცმლით და ინდივიდუალური დაცვის საშუალებებით;

- ყველა სამუშაო ადგილზე საჭიროების შემთხვევაში პროფესიული უსაფრთხოების გამაფრთხილებელი ნიშნების განთავსება;

ამრიგად, რეალურ მონაცემებზე, აგრეთვე საპროექტო მახასიათებლებზე დაყრდნობით, აღნიშნული საწარმოო ობიექტისათვის, იმ შემთხვევაში, თუ დაგეგმილი საქმიანობის განხორციელებისას საწარმო დაიცავს ტექნოლოგიური რეგლამენტის მოთხოვნებს, გაატარებს დასახულ ღონისძიებებს და იხელმძღვანელებს წარმოდგენილ გარემოსდაცვით დოკუმენტში მოყვანილი რეკომენდაციებით - გარემოსდაცვითი ნებართვის პროცედურის გავლის მიზნით შესაძლებელია გაკეთდეს გარემოზე ზემოქმედების, როგორც ხარისხობრივი, ისე რაოდენობრივი მნიშვნელობის შეფასებები, რომელთა თანახმადაც:

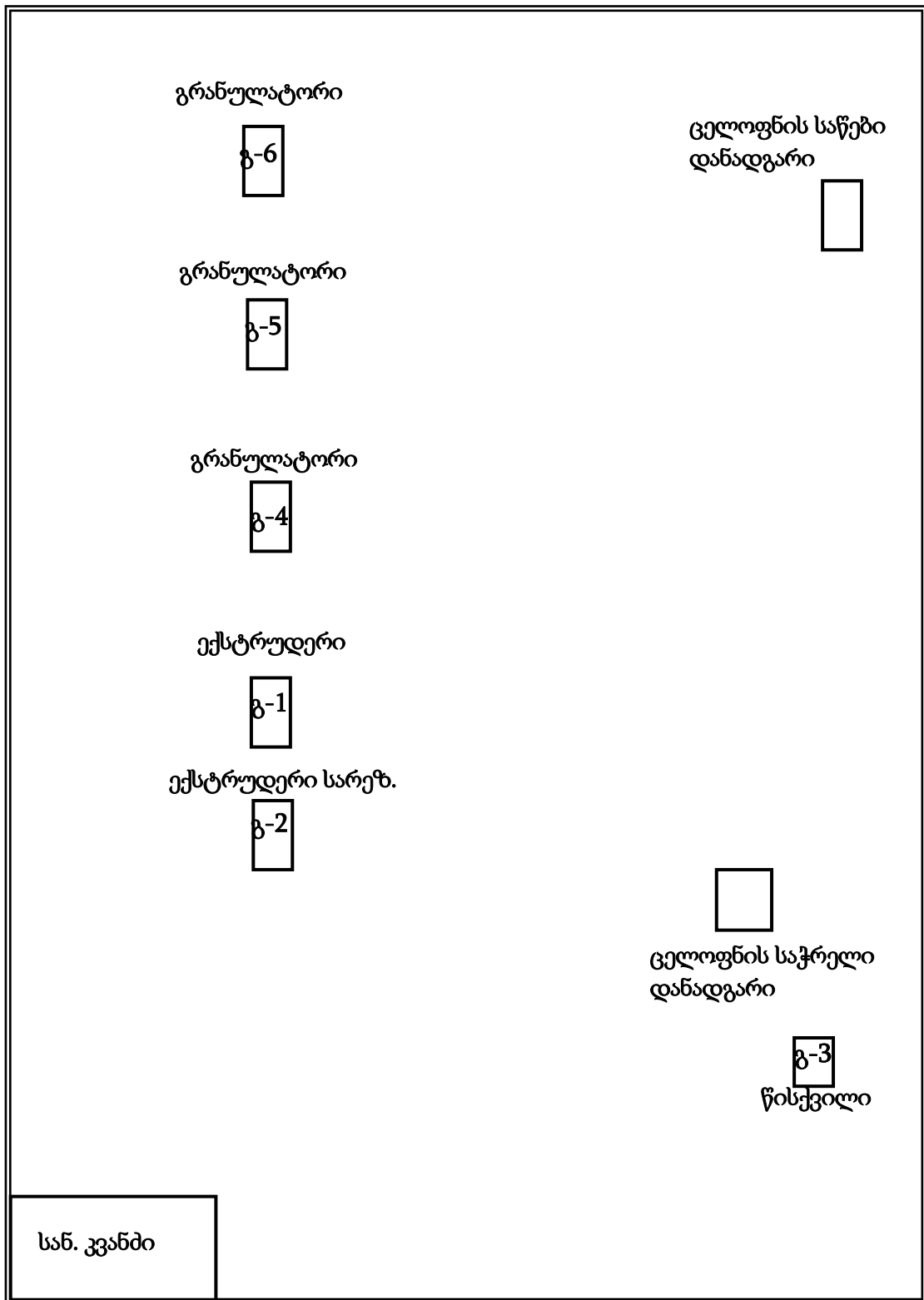
- არ დაირღვევა საქართველოს კანონმდებლოა;
- არ დაირღვევა საქართველოში მოქმედი გარემოს დაცვის ნორმები;
- საქმიანობის განხორციელება მიზანშეწონილი იქნება მისი განლაგების, შინაარსისა და მასშტაბის გამო;

გამოყენებული ლიტერატურა

1. EMEP/CORINAIR, Atmospheric Emission Inventory Guidebook, Sec. Ed., V.2, (Edited by Stephen Richardson), 1999
2. საქართველოს კანონი «გარემოს დაცვის შესახებ». თბილისი, 1996.
3. საქართველოს კანონი "ატმოსფერული ჰაერის დაცვის შესახებ", თბილისი, 1999.
4. საქართველოს მთავრობის დადგენილება #42 2014 ატმოსფერული ჰაერის დაბინძურების სტაციონარული წყაროების ინვენტარიზაციის ტექნიკური რეგლამენტი”..
5. საქართველოს მთავრობის დადგენილება #408 2014 წლის 31 დეკემბერი ატმოსფერულ ჰაერში მავნე ნივთიერებათა ზღვრულად დასაშვები გაფრქვევის ნორმების გაანგარიშების ტექნიკური რეგლამენტი”.
6. საქართველოს მშრომის, ჯანმრთელობისა და სოციალური დაცვის მინისტრის 2003 წლის 24 თებერვლის ბრძანება #38/ნ «გარემოს ხარისხობრივი მდგომარეობის ნორმების დამტკიცების შესახებ».
7. საქართველოს მთავრობის დადგენილება ~დაბინძურების სტაციონარული წყაროებიდან ატმოსფერულ ჰაერში გაფრქვევების ფაქტობრივი რაოდენობის განსაზღვრის ინსტრუმენტული მეთოდის, დაბინძურების სტაციონარული წყაროებიდან ატმოსფერულ ჰაერში გაფრქვევების ფაქტობრივი რაოდენობის დამდგენი სპეციალური გამზომ-საკონტროლო აპარატურის სტანდარტული ჩამონათვალისა და დაბინძურების სტაციონარული წყაროებიდან ტექნოლოგიური პროცესების მიხედვით ატმოსფერულ ჰაერში გაფრქვევების ფაქტობრივი რაოდენობის საანგარიშო მეთოდის შესახებ ტექნიკური რეგლამენტის დამტკიცების თაობაზე”, #435 2013 წლის 31 დეკემბერი ქ. თბილისი.âĦ
8. Методические указания по расчету выбросов загрязняющих веществ в атмосферу предприятиями строительной индустрии, Алма-Ата 1992.
9. ადამია შ., გელაშვილი ნ., გოდერძიშვილი ნ., გუგუშვილი ვ., ზაქარაია დ., მიგინეიშვილი რ., მულაძე ი., სადრაძე ნ., ლავთაძე თ., ჩხოტუა თ., შავიშვილი ი., ჭაბუკიანი ა., ჯავახიძე დ. გეოლოგიური რუკა და რუკის განმარტებითი ბარათი.
10. ჩხეიძე დ., საინჟინრო გეოლოგია, თბ., 1979;
11. ოვჩინიკოვი ა., ზოგადი ჰიდროგეოლოგია, თბ., 1964;17. Коломенский Н. В., Комаров И. С., Инженерная геология, М., 1964.


დანართები

- დანართი 1. საწარმოს გენ-გეგმა გაფრქვევის წყაროთა ჩვენებით;
- დანართი 2. საწარმოს განლაგების სიტუაციური რუკა-სქემა;
- დანართი 3. გზშ-ს მომზადებაში მიღებულ ექსპერტა სია;
- დანართი 4. სკოპინგის ეტაპზე საზოგადოების ინფორმირებისა და მათ მიერ წარმოდგენილი მოსაზრებებისა და შენიშვნების შეფასება;
- დანართ 5. გათვლების შედეგები;
- დანართი 6. იჯარის ხელშეკრულების ასლი.



საპირფარეშო

დან.1. საწარმოს გენ-გეგმა გაფრქვევის წყაროების ჩვენებით



დსს.ჯ. საწარმოს განლაგების სიტუაციური რუკა.

დანართი 3. გზს-ს მომზადებაში მონაწილეთა სია

გიული დარციმელია, შპს „ეკოლცენტრი“-ს დირექტორი;
მომზადებული პრაგრაფები:

- გარემოზე ზემოქმედების შეფასების ნორმატიული და სამართლებრივი ასპექტები;
- გარემოზე ფიზიკური ზემოქმედების ფაქტორები
- გარემოს მდგომარეობის რაოდენობრივი და ხარისხობრივი მახასიათებლების ცვლილებების პროგნოზი;
- ნარჩენების მართვის გეგმა
- გარემოსდაცვითი მონიტორინგის გეგმების შემუშავების წინადადებები პროექტის განხორციელების, მიმდინარეობისა და დასრულების ეტაპებისათვის
- ძირითადი შედეგები და დასკვნები

შპს „გეოსერვისი“-ს დირექტორი მ. ლაბაძე
მომზადებული პრაგრაფები:

საკვლევი ტერიტორიის გეოლოგიური პირობები.

შპს გეოსერვისი
დირექტორი

ცეციტინიძე ზურაბი - ფიზიკა-მათემატიკის მეცნიერებათა დოქტორი,
ეკოლოგიურ მეცნიერებათა აკადემიის ნამდვილი წევრი;

მომზადებული პრაგრაფები:

- კლიმატურ-მეტეოროლოგიური პირობები; ზედაპირული წყლები;
- ეკოლოგიური მდგომარეობის ანალიზი;
- შესაძლო ავარიული სიტუაციების ანალიზი და შემარბილებელი ღონისძიებები საქმიანობის შეწყვეტის შემთხვევაში გარემოს პირვანდელ მდგომარეობამდე აღდგენის პირობები

ლევანი ცეციტინიძე - ექსპერტ-ეკოლოგი;

- პროექტის ალტერნატიული ვარიანტები;
- დაცული ტერიტორიები

ნინო ურთქმელიძე - ქიმიკოსი;

- გარემოზე და ადამიანის ჯანმრთელობაზე უარყოფითი ზეგავლენის შემცირებისა და თავიდან აცილების ღონისძიებები

ცეციტინიძე აზა - ბიოლოგი.
ბიომრავალფეროვნება; ნიადაგები

დანართი 4. სკოპინგის ეტაპზე საზოგადოების ინფორმირებისა და მათ მიერ წარმოდგენილი მოსაზრებებისა და შენიშვნების შეფასება

საქართველოს კონსტიტუციის 37 მუხლის მიხედვით საქართველოს მოქალაქეს აქვს შემდეგი ხელშეუვალი უფლებები:

□ საქართველოს ყველა მოქალაქეს უფლება აქვს ცხოვრობდეს ჯანმრთელობისათვის უვნებელ გარემოში, სარგებლობდეს ბუნებრივი და კულტურული გარემოთი. ყველა ვალდებულია გაუფრთხილდეს ბუნებრივ და კულტურულ გარემოს;

□ ადამიანს უფლება აქვს მიიღოს სრული, ობიექტური და დროული ინფორმაცია მისი სამუშაო და საცხოვრებელი გარემოს მდგომარეობის შესახებ.

საქართველოს ახალი „გარემოსდაცვითი შეფასების კოდექსი“ განსაზღვრავს, რომ სკოპინგისა და გზმ-ს ანგარიშის საჯარო განხილვის პროცესში სამინისტრო უზრუნველყოფს საზოგადოების ჩართულობას და ინფორმირებას. მასალების თავის ოფიციალურ ვებგვერდზე ატვირთვასა და შესაბამისი მუნიციპალიტეტის აღმასრულებელი ორგანოს საინფორმაციო დაფაზე განთავსების. განხილვის პერიოდში პროექტთან დაკავშირებით შენიშვნები არ გამოთქმულა.

საჯარო განხილვის შემდგომ საქართველოს გარემოს დაცვისა და სოფლის მეურნეობის სამინისტროს გზმ-ის ანგარიშის მომზადებისათვის საჭირო კვლევების, მოსაპოვებელი და შესასწავლი ინფორმაციის ჩამონათვალი (საქართველოს გარემოს დაცვისა და სოფლის მეურნეობის მინისტრის 2020 წლის 02 ივნისის #2-446 ბრძანებით გამოცემული 2020 წლის 01 ივნისის #49 სკოპინგის დასკვნა) სრულად იქნა გათვალისწინებული იქნა გარემოზე ზემოქმედების შეფასების წინამდებარე ანგარიშის ვერსიის მომზადების პროცესში.

ინფორმაცია სკოპინგის დასკვნით მოთხოვნილ საკითხებზე რეაგირების შესახებ მოცემულია ცხრილში 1

ცხრილი 1. ინფორმაცია სკოპინგის დასკვნით მოთხოვნილ საკითხებზე რეაგირების შესახებ

N	საკითხის შინაარსი	რეაგირება
1	გზშ-ს ანგარიში უნდა მოიცავდეს „გარემოსდაცვითი შეფასების კოდექსის“ მე-10 მუხლის მესამე ნაწილით დადგენილ ინფორმაციას;	გზშ-ს ანგარიში მოიცავს გარემოსდაცვითი შეფასების კოდექსის“ მე-10 მუხლის მესამე ნაწილით დადგენილ ინფორმაციას.
2	გზშ-ს ანგარიშს უნდა დაერთოს „გარემოსდაცვითი შეფასების კოდექსის“ მე-10 მუხლის მეოთხე ნაწილით განსაზღვრული დოკუმენტაცია;	გზშ-ს ანგარიშის ცალკეული პარაგრაფები მოიცავს აღნიშნულ ინფორმაციას.
3	გზშ-ს ანგარიშში წარმოდგენილი უნდა იყოს სკოპინგის ანგარიშში მითითებული (განსაზღვრული, ჩასატარებელი) კვლევების შედეგები, მოპოვებული და შესწავლილი ინფორმაცია, გზშ-ს პროცესში დეტალურად შესწავლილი ზემოქმედებები და შესაბამისი შემცირების/შერბილების ღონისძიებები;	ანგარიშს თან ერთვის შესაბამისი დოკუმენტაცია.
3.1	გარემოსდაცვითი შეფასების კოდექსის მე-10 მუხლის მე-2 ნაწილის შესაბამისად ანგარიშში ხელმოწერილი უნდა იყოს იმ პირის/პირების მიერ, რომელიც/რომლებიც მონაწილეობდა/მონაწილეობდნენ მის მომზადებაში, მათ შორის, კონსულტანტის მიერ.	შესაბამისი ინფორმაცია იხილეთ გზშ-ის ანგარიშის დანართ 3-ში.
გზშ-ს ანგარიშში წარმოდგენილი უნდა იყოს:		
4	პროექტის აღწერა;	შესაბამისი ინფორმაცია იხილეთ გზშ-ის ანგარიშში პარაგრაფი 3.1.
	პროექტის საჭიროების დასაბუთება	შესაბამისი ინფორმაცია იხილეთ გზშ-ის ანგარიშში პარაგრაფი 10.
	საქმიანობის განხორციელების ადგილის GPS კოორდინატები Shp ფაილებთან ერთად;	შესაბამისი ინფორმაცია წარმოდგენილი იქნება დისკზე ელექტრონული სახით.
	საწარმოს ტერიტორიიდან დაზუსტებული მანძილი უახლოეს საცხოვრებელ სახლებამდე (მდებარეობის მითითებით), საავტომობილო გზამდე, ზედაპირული წყლის ობიექტამდე;	შესაბამისი ინფორმაცია იხილეთ გზშ-ის ანგარიშში პარაგრაფები 2.1.
	ინფორმაცია 500 მ რადიუსის საზღვრებში არსებული ნებისმიერი ტიპის საწარმოს და წარმოების შესახებ (მანძილების და საქმიანობის მითითებით);	შესაბამისი ინფორმაცია იხილეთ გზშ-ის ანგარიშში პარაგრაფები 2.1.
	საწარმოს თითოეული ტექნოლოგიური ხაზის და ტექნოლოგიური პროცესების დეტალური აღწერა;	შესაბამისი ინფორმაცია იხილეთ გზშ-ის ანგარიშში პარაგრაფები 3.1.
	საწარმოს ალტერნატივების ანალიზი (არაქმედების ალტერნატივა, ტექნოლოგიური ალტერნატივები შესაბამისი დასაბუთებით);	შესაბამისი ინფორმაცია იხილეთ გზშ-ის ანგარიშში პარაგრაფი 10.
საწარმოს ძირითადი ფიზიკური მახასიათებლები (სიმძლავრე, მასშტაბი);	შესაბამისი ინფორმაცია იხილეთ გზშ-ის ანგარიშში პარაგრაფები 3.1.	

4	საწარმოს ნედლეულით მომარაგება, ტრანსპორტირების სქემა და ტრანსპორტირების პირობები;	შესაბამისი ინფორმაცია იხილეთ გზმ-ის ანგარიშში პარაგრაფი 3.1.
	დასაქმებული ადამიანების რაოდენობა და სამუშაო გრაფიკი;	შესაბამისი ინფორმაცია იხილეთ გზმ-ის ანგარიშში პარაგრაფი 1.3 და 6.
	წყალმომარაგების, სამეურნეო-ფეკალური, ჩამდინარე და სანიაღვრე წყლების მართვის საკითხები;	შესაბამისი ინფორმაცია იხილეთ გზმ-ის ანგარიშში პარაგრაფი 4.2
	საწარმო პროცესში გამოყენებული ბრუნვითი წყალმომარაგების სისტემის დეტალური აღწერა;	შესაბამისი ინფორმაცია იხილეთ გზმ-ის ანგარიშში პარაგრაფი 3,1 და 4.2
	საწარმოს მოწყობის ეტაპზე და ფუნქციონირების დროს შესაძლო ავარიული სიტუაციების აღწერა და მათი მართვის გეგმა;	შესაბამისი ინფორმაცია იხილეთ გზმ-ის ანგარიშში პარაგრაფი 5.
	ნარჩენების მართვის გეგმა;	შესაბამისი ინფორმაცია იხილეთ გზმ-ის ანგარიშში პარაგრაფი 8.
	ექსპლუატაციის ეტაპზე მოსალოდნელი ნარჩენების სახეობებისა და რაოდენობის შესახებ ინფორმაცია და მათი შემდგომი მართვის ღონისძიებები;	შესაბამისი ინფორმაცია იხილეთ გზმ-ის ანგარიშში პარაგრაფი 8
	დასამუშავებლად მიღებული ნარჩენების რაოდენობა, კოდი და დასახელება, საქართველოს მთავრობის 2015 წლის 17 აგვისტოს N426 დადგენილების „სახეობებისა და მახასიათებლების მიხედვით ნარჩენების ნუსხისა და კლასიფიკაციის“ შესაბამისად;	შესაბამისი ინფორმაცია იხილეთ გზმ-ის ანგარიშში პარაგრაფი 8
	ნარჩენების დამუშავების (აღდგენის ან განთავსების ოპერაციების) კოდეზი და აღწერილობა, საქართველოს ნარჩენების მართვის კოდექსის I ან II დანართის შესაბამისად;	შესაბამისი ინფორმაცია იხილეთ გზმ-ის ანგარიშში პარაგრაფი 8
	ნარჩენების დამუშავებისას გამოსაყენებელი საშუალებები და მოწყობილობები, აგრეთვე მათი წარმადობა;	შესაბამისი ინფორმაცია იხილეთ გზმ-ის ანგარიშში პარაგრაფი 3.1.
	იმპორტისთვის გათვალისწინებული ნარჩენების კოდეზი და დასახელებები, საქართველოს მთავრობის 2016 წლის 9 ივნისის №259 დადგენილებით დამტკიცებულ „საქართველოს ტერიტორიაზე იმპორტისათვის, საქართველოს ტერიტორიიდან ექსპორტისათვის და საქართველოს ტერიტორიაზე ტრანზიტისათვის დაშვებული ნარჩენების ნუსხის“ შესაბამისად;	შესაბამისი ინფორმაცია იხილეთ გზმ-ის ანგარიშში პარაგრაფი 3.1.
	მიღებული ნედლეულის დასაწყობების შესახებ ინფორმაცია;	შესაბამისი ინფორმაცია იხილეთ გზმ-ის ანგარიშში პარაგრაფი 3.1.
მზა პროდუქციის საწყობის შესახებ ინფორმაცია;	შესაბამისი ინფორმაცია იხილეთ გზმ-ის ანგარიშში პარაგრაფი 3.1.	
ინფორმაცია საპროექტო ტერიტორიამდე მისასვლელი გზის შესახებ;	შესაბამისი ინფორმაცია იხილეთ გზმ-ის ანგარიშში პარაგრაფი 3.1.	

4	საწარმოს გენ-გეგმა ექსპლიკაციით;	შესაბამისი ინფორმაცია იხილეთ გზშ-ის დანართი 1.
	საწარმოს განთავსების ტერიტორიის სიტუაციური სქემა (შესაბამისი აღნიშვნებით, ფოტო მასალა);	შესაბამისი ინფორმაცია იხილეთ გზშ-ის დანართი 2
	საწარმოს ტერიტორიის საკუთრების ან იჯარის ხელშეკრულების დამადასტურებელი დოკუმენტაცია;	შესაბამისი ინფორმაცია იხილეთ გზშ-ის ანგარიშში დანართი 6.
საქმიანობის განხორციელების შედეგად გარემოზე მოსალოდნელი ზემოქმედების შეფასება გარემოს თითოეული კომპონენტისათვის:		
5	ზემოქმედება ატმოსფერულ ჰაერზე საწარმოს საქმიანობის ეტაპზე (გაფრქვევის წყაროები, გაფრქვეული მავნე ნივთიერებები, გაბნევის ანგარიში);	ინფორმაცია იხილეთ გზშ-ის ანგარიშში პარაგრაფი 4.1.
	ატმოსფერულ ჰაერში გაფრქვეულ მავნე ნივთიერებათა ზღვრულად დასაშვები გაფრქვევის ნორმების პროექტი;	აღნიშნული პროექტი წარმოდგენილი იქნება ცალკე ტომად.
	განსახორციელებელი გარემოსდაცვითი მონიტორინგის გეგმა-გრაფიკი, სადაც ატმოსფერულ ჰაერში ემისიების და ხმაურის გავრცელების მინიმუმაციის მიზნით, გათვალისწინებული იქნება ინსტრუმენტული მონიტორინგი უახლოეს მოსახლესთან (სიხშირის და კოორდინატების მითითებით);	ინფორმაცია იხილეთ გზშ-ის ანგარიშში პარაგრაფი 12.
	ხმაურის გავრცელება (შესაბამისი გაანგარიშებითა და მოდელირებით) და მოსალოდნელი ზემოქმედება ექსპლუატაციის ეტაპზე და შესაბამისი შემარბილებელი ღონისძიებები;	ინფორმაცია იხილეთ გზშ-ის ანგარიშში პარაგრაფი 12.
	ზემოქმედება ზედაპირულ და მიწისქვეშა/გრუნტის წყლებზე, შესაბამისი შემარბილებელი ღონისძიებები;	ინფორმაცია იხილეთ გზშ-ის ანგარიშში პარაგრაფი 4.3 და 4.8 და პარაგრაფი 5.3.
	კუმულაციური ზემოქმედება და ზემოქმედების შედეგების შეფასება მიმდებარე ობიექტების გათვალისწინებით (ატმოსფერული ჰაერი, ხმაური და სხვა);	ინფორმაცია იხილეთ გზშ-ის ანგარიშში პარაგრაფი 9.
	სუნის გავრცელებასთან დაკავშირებული ზემოქმედება და შესაბამისი შემარბილებელი ღონისძიებები;	ინფორმაცია იხილეთ გზშ-ის ანგარიშში პარაგრაფი 4.10.
	ზემოქმედება ზედაპირულ და მიწისქვეშა წყლებზე, შემარბილებელი ღონისძიებები;	ინფორმაცია იხილეთ გზშ-ის ანგარიშში პარაგრაფი 4.3 და 4.8 და პარაგრაფი 5.3.
ბიოლოგიურ გარემოზე ზემოქმედება;	ინფორმაცია იხილეთ გზშ-ის ანგარიშში პარაგრაფი 4.5.	
საწარმოს ექსპლუატაციის ეტაპზე განსახორციელებელი შემარბილებელი ღონისძიებების გეგმა-გრაფიკი;	ინფორმაცია იხილეთ გზშ-ის ანგარიშში პარაგრაფი 5.3.	

	ზემოქმედება და ზემოქმედების შეფასება სოციალურ-ეკონომიკურ გარემოზე, ჯანმრთელობასა და უსაფრთხოებასთან დაკავშირებული რისკებზე საწარმოს მოწყობისა და ექსპლუატაციის ეტაპზე და შესაბამისი დეტალური შემარბილებელი ღონისძიებები;	ინფორმაცია იხილეთ გზშ-ის ანგარიშში პარაგრაფი 5, პარაგრაფი 5.3 და პარაგრაფი 6.
5	სკოპინგის ეტაპზე საზოგადოების ინფორმირებისა და მის მიერ წარმოდგენილი მოსაზრებებისა და შენიშვნების შეფასება;	ინფორმაცია იხილეთ გზშ-ის ანგარიშში დანართი 3.
	გზშ-ის ფარგლებში შემუშავებული ძირითადი დასკვნები და საქმიანობის პროცესში განსახორციელებელი ძირითადი ღონისძიებები;	ინფორმაცია იხილეთ გზშ-ის ანგარიშში პარაგრაფი 15.
გზშ-ს ანგარიშში ასევე წარმოდგენილი უნდა იყოს დაზუსტებული ინფორმაცია, კერძოდ		
	სკოპინგის ანგარიშში (გვ 8; თავი 3.2) აღნიშნულია, რომ ერთ-ერთი ნარჩენის კოდი, რომლის გადამუშავებაც მოხდება საწარმოში, არის 123 01 05. საქართველოს მთავრობის 2015 წლის 17 აგვისტოს №426 დადგენილებაში „სახეობებისა და მახასიათებლების მიხედვით ნარჩენების ნუსხის განსაზღვრისა და კლასიფიკაციის შესახებ“ აღნიშნული კოდი არ იძებნება;	აღნიშნული შენიშვნა გათვალისწინებულ იქნა გზშ-ს ანგარიშში.
	სკოპინგის ანგარიშში აღნიშნულია, რომ უახლოესი საცხოვრებელი სახლი მდებარეობს 40 მეტრში, საწარმოს ტერიტორიის ელექტრონული გადამოწმების შედეგად დადგინდა, რომ უახლოესი მრავალბინიანი საცხოვრებელი სახლი მდებარეობს ტერიტორიის საკადასტრო საზღვრიდან დაახლოებით 30 მეტრში, აღნიშნული საკითხი დაზუსტდეს გზშ-ის ანგარიშში.	აღნიშნული შენიშვნა გათვალისწინებულ იქნა გზშ-ს ანგარიშში.

დანართი 5. გათვლების შედეგები

УПРЗА ЭКОЛОГ, версия 3.00
Copyright © 1990-2009 ФИРМА "ИНТЕГРАЛ"

სერიული ნომერი 01-15-0276, Институт Гидрометеорологии Грузии

საწარმოს ნომერი 138; ინდ.მეწ. "ზორის ძაძამია"
ქალაქი თბილისი-აეროპ

შეიმუშავა Фирма "ИНТЕГРАЛ"

საწყისი მონაცემების ვარიანტი: 1, საწყისი მონაცემების ახალი ვარიანტი
გაანგარიშების ვარიანტი: გაანგარიშების ახალი ვარიანტი
გაანგარიშება შესრულებულია: ზაფხულისთვის
გაანგარიშების მოდული: "ОНД-86"
საანგარიშო მუდმივები: E1= 0,01, E2=0,01, E3=0,01, S=999999,99 კვ.კმ.

მეტეოროლოგიური პარამეტრები

ყველაზე ცხელი თვის ჰაერის საშუალო ტემპერატურა	24,1° C
ყველაზე ცივი თვის ჰაერის საშუალო ტემპერატურა	0,4° C
ატმოსფეროს სტრატოფიკაციის ტემპერატურაზე დამოკიდებული კოეფიციენტი, A	200
ქარის მაქსიმალური სიჩქარე მოცემული ტერიტორიისთვის (გადამეტების განმეორებადობა 5%-ის ფარგლებში)	20,25 მ/წმ

საწარმოს სტრუქტურა (მოედნები, საამქრო)

ნომერი	მოედნის (საამქროს) დასახელება
--------	-------------------------------

გაფრქვევის წყაროთა პარამეტრები

აღრიცხვა:

- "%" - წყარო გათვალისწინებულია ფონის გამორიცხვით;
 - "+" - წყარო გათვალისწინებულია ფონის გამორიცხვის გარეშე;
 - "-" - წყარო არ არის გათვალისწინებული და მისი წვლილი არაა შეტანილი ფონში.
- ნიშნულების არარსებობის შემთხვევაში წყარო არ ითვლება.

წყაროთა ტიპები:

- 1 - წერტილოვანი;
- 2 - წრფივი;
- 3 - არაორგანიზებული;
- 4 - წერტილოვანი წყაროების ერთობლიობა, გაერთიანებული ერთ სიბრტყულად გათვლისთვის;
- 5 - არაორგანიზებული, დროში ცვლადი გაფრქვევის სიმძლავრით;
- 6 - წერტილოვანი, ქოლგისებური ან ჰორიზონტალური გაფრქვევით;
- 7 - ქოლგისებური ან ჰორიზონტალური გაფრქვევის წერტილოვანი წყაროების ერთობლიობა;
- 8 - ავტომაგისტრალი.

აღრიცხვა ანგარიშისას	მოედ. №	საამქ. №	წყაროს №	წყაროს დასახელება	ვარი- ანტი	ტიპი	წყაროს სიმაღლე (მ)	დამეტრი (მ)	აირ- ჰაეროვანი ნარევის მოცულ. (მ/წმ)	აირ- ჰაეროვანი ნარევის წიქარე (მ/წმ)	აირ- ჰაეროვანი ნარევის ტემპერატ. (°C)	რელიე ფის კოეფ.	კოორდ. X1 ლერძი (მ)	კოორდ. Y1 ლერძი (მ)	კოორდ. X2 ლერძი (მ)	კოორდ. Y2 ლერძი (მ)	წყაროს სიგანე (მ)
%	0	0	1	30 კვსთ წარმადობის ექსტრუდერი	1	1	4,0	0,50	0,29452	1,50000	26	1,0	0,0	0,0	0,0	0,0	0,00
ნივთ. კოდი					ნივთიერება		გაფრქვევა (გ/წმ)	გაფრქვევა (ტ/წლ)	F	ზაფხ.: Cm/ზდკ	Xm	Um	ზამთ.: Cm/ზდკ	Xm	Um		
0337					ნახშირბადის ოქსიდი		0,0066700	0,0250000	1	0,017	16,2	0,5	0,011	22,1	0,8		
1555					მმარმყავა		0,0033300	0,0125000	1	0,211	16,2	0,5	0,143	22,1	0,8		
%	0	0	2	30 კვსთ წარმადობის ექსტრუდერი	1	1	4,0	0,50	0,29452	1,50000	26	1,0	0,0	-3,0	0,0	-3,0	0,00
ნივთ. კოდი					ნივთიერება		გაფრქვევა (გ/წმ)	გაფრქვევა (ტ/წლ)	F	ზაფხ.: Cm/ზდკ	Xm	Um	ზამთ.: Cm/ზდკ	Xm	Um		
0337					ნახშირბადის ოქსიდი		0,0066700	0,0250000	1	0,017	16,2	0,5	0,011	22,1	0,8		
1555					მმარმყავა		0,0033300	0,0125000	1	0,211	16,2	0,5	0,143	22,1	0,8		
%	0	0	3	40 კვსთ წარმადობის წისქვილი	1	1	2,0	0,50	0,29452	1,50000	26	1,0	10,0	-6,0	10,0	-6,0	0,00
ნივთ. კოდი					ნივთიერება		გაფრქვევა (გ/წმ)	გაფრქვევა (ტ/წლ)	F	ზაფხ.: Cm/ზდკ	Xm	Um	ზამთ.: Cm/ზდკ	Xm	Um		
0988					პოლიმერული მტვერი		0,0078000	0,0440000	1	0,279	11,4	0,5	0,172	16,2	1		
%	0	0	4	10 კვსთ წარმადობის გრანულატორი	1	1	2,0	0,50	0,29452	1,50000	26	1,0	0,0	5,0	0,0	5,0	0,00
ნივთ. კოდი					ნივთიერება		გაფრქვევა (გ/წმ)	გაფრქვევა (ტ/წლ)	F	ზაფხ.: Cm/ზდკ	Xm	Um	ზამთ.: Cm/ზდკ	Xm	Um		
0337					ნახშირბადის ოქსიდი		0,0005600	0,0040000	1	0,004	11,4	0,5	0,002	16,2	1		
1555					მმარმყავა		0,0008300	0,0060000	1	0,148	11,4	0,5	0,092	16,2	1		
%	0	0	5	10 კვსთ წარმადობის გრანულატორი	1	1	2,0	0,50	0,29452	1,50000	26	1,0	0,0	8,0	0,0	8,0	0,00

ადრიგ ხვა ანგარი შისას	მოედ. №	საამქ. №	წყაროს №	წყაროს დასახელება	ვარი- ანტი	ტიპი	წყაროს სიმაღლე (მ)	დიამეტრი (მ)	აირ- ჰაეროვანი ნარევის მოცულ. (მ3/წმ)	აირ- ჰაეროვანი ნარევის წიქარე (მ/წმ)	აირ- ჰაეროვანი ნარევის ტემპერატ. (°C)	რელიე ფის კოეფ.	კოორდ. X1 ღერძი (მ)	კოორდ. Y1 ღერძი (მ)	კოორდ. X2 ღერძი (მ)	კოორდ. Y2 ღერძი (მ)	წყაროს სიგანე (მ)
ნივთ. კოდი				ნივთიერება	გაფრქვევა (გ/წმ)	გაფრქვევა (ტ/წლ)	F	ზაფხ.: Cm/ზდკ	Xm	Um	ზამთ.: Cm/ზდკ	Xm	Um				
0337				ნახშირბადის ოქსიდი	0,0005600	0,0040000	1	0,004	11,4	0,5	0,002	16,2	1				
1555				ძმარმჟავა	0,0008300	0,0060000	1	0,148	11,4	0,5	0,092	16,2	1				
%	0	0	6	10 კგ/სთ წარმადობის გრანულატორი	1	1	2,0	0,50	0,29452	1,50000	26	1,0	0,0	11,0	0,0	11,0	0,00
ნივთ. კოდი				ნივთიერება	გაფრქვევა (გ/წმ)	გაფრქვევა (ტ/წლ)	F	ზაფხ.: Cm/ზდკ	Xm	Um	ზამთ.: Cm/ზდკ	Xm	Um				
0337				ნახშირბადის ოქსიდი	0,0005600	0,0040000	1	0,004	11,4	0,5	0,002	16,2	1				
1555				ძმარმჟავა	0,0008300	0,0060000	1	0,148	11,4	0,5	0,092	16,2	1				

ემისიები წყაროებიდან ნივთიერებების მიხედვით

აღრიცხვა:

"%" - წყარო გათვალისწინებულია ფონის გამორიცხვით;
 "+" - წყარო გათვალისწინებულია ფონის გამორიცხვის გარეშე;
 "-" - წყარო არ არის გათვალისწინებული და მისი წვლილი არაა შეტანილი ფონში.

ნიშნულების არარსებობის შემთხვევაში წყარო არ ითვლება.

(-) ნიშნით აღნიშნული ან აღუნიშნავი () წყაროები საერთო ჯამში გათვალისწინებული არ არის

წყაროთა ტიპები:

- 1 - წერტილოვანი;
- 2 - წრფივი;
- 3 - არაორგანიზებული;
- 4 - წერტილოვანი წყაროების ერთობლიობა, გაერთიანებული ერთ სიბრტყულად გათვლისთვის;
- 5 - არაორგანიზებული, დროში ცვლადი გაფრქვევის სიმძლავრით;
- 6 - წერტილოვანი, ქოლგისებური ან ჰორიზონტალური გაფრქვევით;
- 7 - ქოლგისებური ან ჰორიზონტალური გაფრქვევის წერტილოვანი წყაროების ერთობლიობა;
- 8 - ავტომაგისტრალი.

ნივთიერება: 0337 ნახშირბადის ოქსიდი

№ მოედ.	№ საამქ.	№ წყაროს	ტიპი	აღრიცხვა	გაფრქვევა (გ/წმ)	F	ზაფხ.			ზამთ.		
							Cm/ზღვ	Xm	Um (მ/წმ)	Cm/ზღვ	Xm	Um (მ/წმ)
0	0	1	1	%	0,0066700	1	0,0169	16,21	0,5000	0,0114	22,13	0,8029
0	0	2	1	%	0,0066700	1	0,0169	16,21	0,5000	0,0114	22,13	0,8029
0	0	4	1	%	0,0005600	1	0,0040	11,40	0,5000	0,0025	16,25	1,0116
0	0	5	1	%	0,0005600	1	0,0040	11,40	0,5000	0,0025	16,25	1,0116
0	0	6	1	%	0,0005600	1	0,0040	11,40	0,5000	0,0025	16,25	1,0116
სულ:					0,0150200		0,0458			0,0303		

ნივთიერება: 0988 პოლიმერული მტვერი

№ მოედ.	№ საამქ.	№ წყაროს	ტიპი	აღრიცხვა	გაფრქვევა (გ/წმ)	F	ზაფხ.			ზამთ.		
							Cm/ზღვ	Xm	Um (მ/წმ)	Cm/ზღვ	Xm	Um (მ/წმ)
0	0	3	1	%	0,0078000	1	0,2786	11,40	0,5000	0,1720	16,25	1,0116
სულ:					0,0078000		0,2786			0,1720		

ნივთიერება: 1555 ძმარმჟავა

№ მოედ.	№ საამქ.	№ წყაროს	ტიპი	აღრიცხვა	გაფრქვევა (გ/წმ)	F	ზაფხ.			ზამთ.		
							Cm/ზღვ	Xm	Um (მ/წმ)	Cm/ზღვ	Xm	Um (მ/წმ)
0	0	1	1	%	0,0033300	1	0,2107	16,21	0,5000	0,1426	22,13	0,8029
0	0	2	1	%	0,0033300	1	0,2107	16,21	0,5000	0,1426	22,13	0,8029
0	0	4	1	%	0,0008300	1	0,1482	11,40	0,5000	0,0915	16,25	1,0116
0	0	5	1	%	0,0008300	1	0,1482	11,40	0,5000	0,0915	16,25	1,0116
0	0	6	1	%	0,0008300	1	0,1482	11,40	0,5000	0,0915	16,25	1,0116
სულ:					0,0091500		0,8661			0,5598		

განგარიშება შესრულდა ნივთიერებათა მიხედვით (ჯამური ზემოქმედების ჯგუფების მიხედვით)

კოდი	ნივთიერება	ზღვრულად დასაშვები კონცენტრაცია			*ზღვ-ს შესწორების კოეფიციენტი	ფონური კონცენტრ.	
		ტიპი	საცნობარო მნიშვნელობა	ანგარიშში გამოყენებ.		აღრიცხვა	ინტერპ.
0337	ნახშირბადის ოქსიდი	მაქს. ერთ.	5,0000000	5,0000000	1	კი	კი
0988	პოლიმერული მტვერი	ზღვ საშ. დ/ლ * 10	0,1000000	1,0000000	1	არა	არა
1555	მმარმევა	მაქს. ერთ.	0,2000000	0,2000000	1	არა	არა

*გამოყენება განსაკუთრებული ნორმატიული მოთხოვნების გამოყენების საჭიროების შემთხვევაში. პარამეტრის "შესწორების კოეფიციენტი/საორ. უსაფრ. ზემოქ. დონე", მნიშვნელობის ცვლილების შემთხვევაში, რომლის სტანდარტული მნიშვნელობა 1-ია, მაქსიმალური კონცენტრაციის განგარიშებული სიდიდეები შედარებული უნდა იქნას არა კოეფიციენტის მნიშვნელობას, არამედ 1-ს.

ფონური კონცენტრაციების გაზომვის პუნქტი

პუნქტის №	დასახელება	პუნქტის კოორდინატები	
		X	Y
1	ახალი პუნქტი	0	0

ნივთ. კოდი	ნივთიერება	ფონური კონცენტრაციები				
		შტელი	ჩრდილ.	აღმოსავ.	სამხრეთი	დასავლეთი
0337	ნახშირბადის ოქსიდი	1,5	1,5	1,5	1,5	1,5

საანგარიშო მეტეოპარამეტრების გადარჩევა ავტომატური გადარჩევა

ქარის სიჩქარეთა გადარჩევა სრულდება ავტომატურად

ქარის მიმართულება

სექტორის დასაწისი	სექტორის დასასრული	ქარის გადარჩევის ბიჯი
0	360	1

საანგარიშო არეალი

საანგარიშო მოედნები

№	ტიპი	მოედნის სრული აღწერა				სიგანე (მ)	ბიჯი (მ)		სიმაღლ. (მ)	კომენტარი
		შუა წერტილის კოორდინატები, I მხარე (მ)		შუა წერტილის კოორდინატები, II მხარე (მ)			X	Y		
		X	Y	X	Y					
1	მოცემული	-250	0	250	0	500	50	50	0	

საანგარიშო წერტილები

№	წერტილის კოორდინატები (მ)		სიმაღლ. (მ)	წერტილ. ტიპი	კომენტარი
	X	Y			
1	0,00	30,00	2	მომხმარებლის წერტილი	
2	0,00	-30,00	2	მომხმარებლის წერტილი	
3	30,00	0,00	2	მომხმარებლის წერტილი	
4	-30,00	0,00	2	მომხმარებლის წერტილი	

გაანგარიშების შედეგები და წილები ნივთიერებათა მიხედვით (საანგარიშო წერტილები)

წერტილთა ტიპები:

- 0 - მომხმარებლის საანგარიშო წერტილი
- 1 - წერტილი დაცვის ზონის საზღვარზე
- 2 - წერტილი საწარმო ზონის საზღვარზე
- 3 - წერტილი სანიტარულ-დაცვითი ზონის საზღვარზე
- 4 - წერტილი დასახლებული ზონის საზღვარზე
- 5 - წერტილი შენობის საზღვარზე

ნივთიერება: 0337 ნახშირბადის ოქსიდი

№	კოორდ X(მ)	კოორდ Y(მ)	სიმაღლ. (მ)	კონცენტრ. (ზღვ-ს წილი)	ქარის მიმართ.	ქარის სიჩქ.	ფონი (ზღვ-ს წილი)	ფონი გამორიცხვამდე	წერტილ. ტიპი
1	0	30	2	0,32	180	0,50	0,286	0,300	0
2	0	-30	2	0,32	0	0,50	0,287	0,300	0
3	30	0	2	0,32	270	0,50	0,288	0,300	0
4	-30	0	2	0,32	90	0,50	0,288	0,300	0

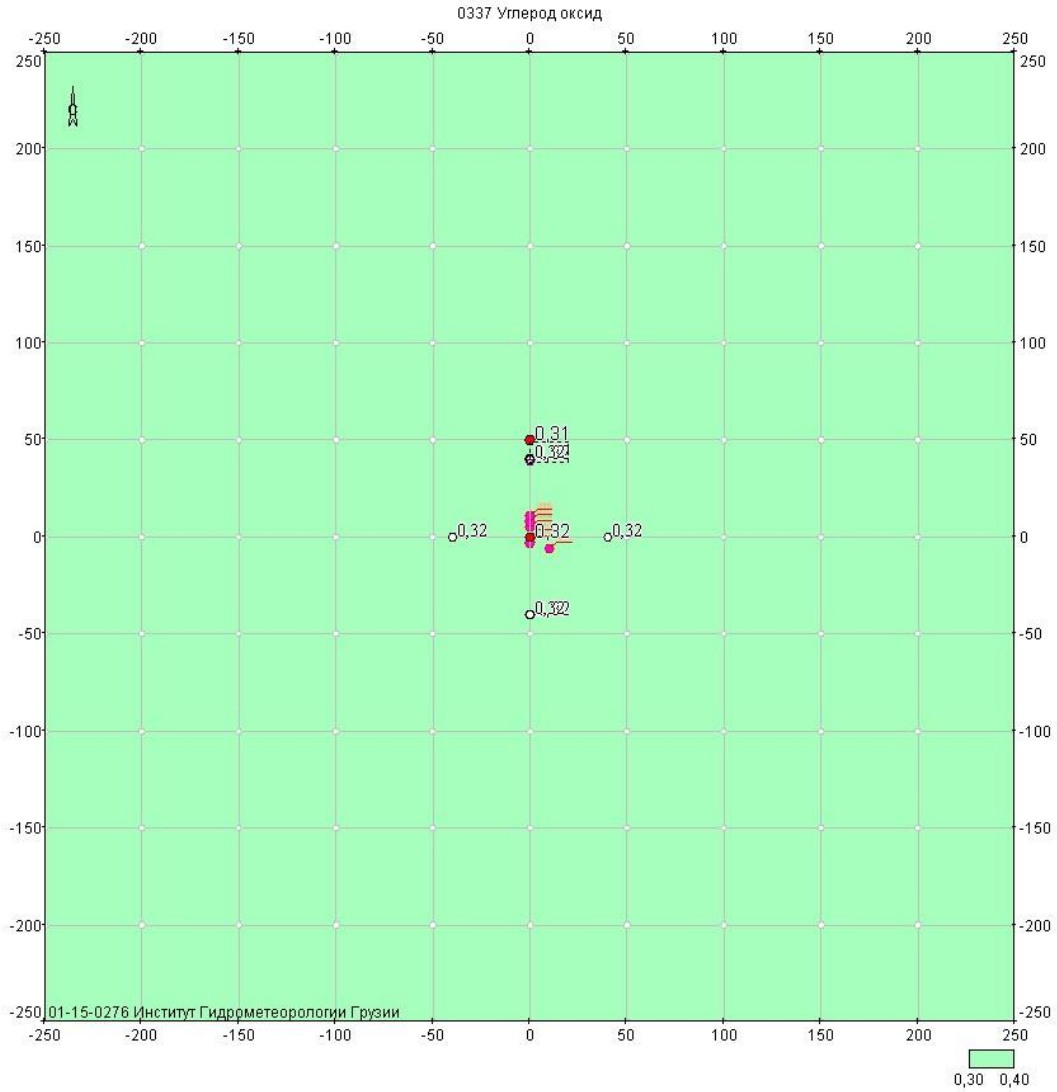
ნივთიერება: 0988 პოლიმერული მტვერი

№	კოორდ X(მ)	კოორდ Y(მ)	სიმაღლ. (მ)	კონცენტრ. (ზღვ-ს წილი)	ქარის მიმართ.	ქარის სიჩქ.	ფონი (ზღვ-ს წილი)	ფონი გამორიცხვამდე	წერტილ. ტიპი
3	30	0	2	0,22	253	0,50	0,000	0,000	0
2	0	-30	2	0,19	23	0,50	0,000	0,000	0
1	0	30	2	0,14	164	0,79	0,000	0,000	0
4	-30	0	2	0,13	99	0,79	0,000	0,000	0

ნივთიერება: 1555 ძმარმუჯა

№	კოორდ X(მ)	კოორდ Y(მ)	სიმაღლ. (მ)	კონცენტრ. (ზღვ-ს წილი)	ქარის მიმართ.	ქარის სიჩქ.	ფონი (ზღვ-ს წილი)	ფონი გამორიცხვამდე	წერტილ. ტიპი
1	0	30	2	0,66	180	0,50	0,000	0,000	0
2	0	-30	2	0,55	0	0,50	0,000	0,000	0
3	30	0	2	0,52	274	0,50	0,000	0,000	0
4	-30	0	2	0,52	86	0,50	0,000	0,000	0

**გაანგარიშების შედეგები და წილები ნივთიერებათა მიხედვით
(საანგარიშო მოედნები)
ნივთიერება: 0337 ნახშირბადის ოქსიდი**



Объект: 138, Ind.mew. "boris ZaZamia"; var.исхд. 1; var.расч.1; пл.1 (И=2М)
Масштаб 1:3300

მოედანი: 1

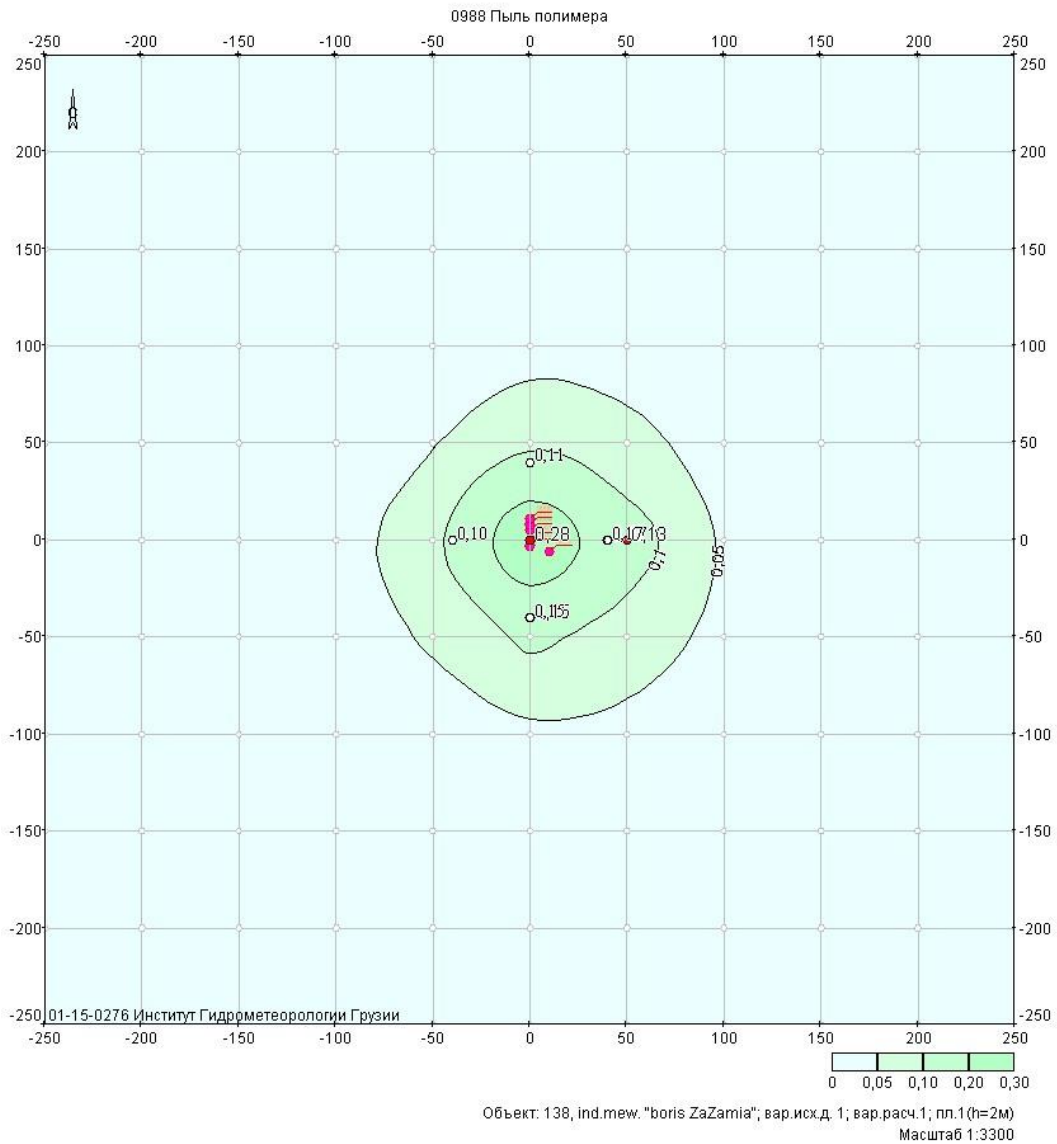
მაქსიმალური კონცენტრაციების ველი

კოორდ X(მ)	კოორდ Y(მ)	კონცენტრ. (ზღვ-ს წილი)	ქარის მიმართ.	ქარის სიჩქ.	ფონი (ზღვ-ს წილი)	ფონი გამორიცხვამდე
-250	-250	0,30	45	12,75	0,299	0,300
-250	-200	0,30	51	8,03	0,299	0,300
-250	-150	0,30	59	8,03	0,299	0,300
-250	-100	0,30	68	8,03	0,299	0,300
-250	-50	0,30	79	8,03	0,299	0,300
-250	0	0,30	90	8,03	0,299	0,300
-250	50	0,30	101	8,03	0,299	0,300
-250	100	0,30	112	8,03	0,299	0,300
-250	150	0,30	121	8,03	0,299	0,300
-250	200	0,30	129	8,03	0,299	0,300
-250	250	0,30	135	12,75	0,299	0,300
-200	-250	0,30	39	8,03	0,299	0,300
-200	-200	0,30	45	8,03	0,299	0,300
-200	-150	0,30	53	8,03	0,299	0,300
-200	-100	0,30	63	5,05	0,299	0,300

-200	-50	0,30	76	5,05	0,299	0,300
-200	0	0,30	90	5,05	0,299	0,300
-200	50	0,30	104	5,05	0,299	0,300
-200	100	0,30	117	5,05	0,299	0,300
-200	150	0,30	127	8,03	0,299	0,300
-200	200	0,30	135	8,03	0,299	0,300
-200	250	0,30	141	8,03	0,299	0,300
-150	-250	0,30	31	8,03	0,299	0,300
-150	-200	0,30	37	8,03	0,299	0,300
-150	-150	0,30	45	5,05	0,299	0,300
-150	-100	0,30	56	3,18	0,299	0,300
-150	-50	0,30	72	2,00	0,298	0,300
-150	0	0,30	90	2,00	0,298	0,300
-150	50	0,30	108	2,00	0,298	0,300
-150	100	0,30	124	3,18	0,299	0,300
-150	150	0,30	135	5,05	0,299	0,300
-150	200	0,30	143	8,03	0,299	0,300
-150	250	0,30	149	8,03	0,299	0,300
-100	-250	0,30	22	8,03	0,299	0,300
-100	-200	0,30	27	5,05	0,299	0,300
-100	-150	0,30	34	3,18	0,299	0,300
-100	-100	0,30	45	1,26	0,298	0,300
-100	-50	0,30	63	1,26	0,297	0,300
-100	0	0,31	90	0,79	0,296	0,300
-100	50	0,30	116	1,26	0,297	0,300
-100	100	0,30	135	1,26	0,298	0,300
-100	150	0,30	146	3,18	0,299	0,300
-100	200	0,30	153	5,05	0,299	0,300
-100	250	0,30	158	8,03	0,299	0,300
-50	-250	0,30	11	8,03	0,299	0,300
-50	-200	0,30	14	5,05	0,299	0,300
-50	-150	0,30	18	2,00	0,298	0,300
-50	-100	0,30	27	1,26	0,297	0,300
-50	-50	0,31	45	0,79	0,294	0,300
-50	0	0,31	90	0,79	0,292	0,300
-50	50	0,31	135	0,79	0,294	0,300
-50	100	0,30	153	1,26	0,297	0,300
-50	150	0,30	162	2,00	0,298	0,300
-50	200	0,30	166	5,05	0,299	0,300
-50	250	0,30	169	8,03	0,299	0,300
0	-250	0,30	0	8,03	0,299	0,300
0	-200	0,30	0	5,05	0,299	0,300
0	-150	0,30	0	2,00	0,298	0,300
0	-100	0,31	0	0,79	0,296	0,300
0	-50	0,31	0	0,79	0,291	0,300
0	0	0,32	180	0,50	0,290	0,300
0	50	0,31	180	0,79	0,291	0,300
0	100	0,31	180	0,79	0,296	0,300
0	150	0,30	180	2,00	0,298	0,300
0	200	0,30	180	5,05	0,299	0,300
0	250	0,30	180	8,03	0,299	0,300
50	-250	0,30	349	8,03	0,299	0,300
50	-200	0,30	346	5,05	0,299	0,300

50	-150	0,30	342	2,00	0,298	0,300
50	-100	0,30	333	1,26	0,297	0,300
50	-50	0,31	315	0,79	0,294	0,300
50	0	0,31	270	0,79	0,292	0,300
50	50	0,31	225	0,79	0,294	0,300
50	100	0,30	207	1,26	0,297	0,300
50	150	0,30	198	2,00	0,298	0,300
50	200	0,30	194	5,05	0,299	0,300
50	250	0,30	191	8,03	0,299	0,300
100	-250	0,30	338	8,03	0,299	0,300
100	-200	0,30	333	5,05	0,299	0,300
100	-150	0,30	326	3,18	0,299	0,300
100	-100	0,30	315	1,26	0,298	0,300
100	-50	0,30	297	1,26	0,297	0,300
100	0	0,31	270	0,79	0,296	0,300
100	50	0,30	244	1,26	0,297	0,300
100	100	0,30	225	1,26	0,298	0,300
100	150	0,30	214	3,18	0,299	0,300
100	200	0,30	207	5,05	0,299	0,300
100	250	0,30	202	8,03	0,299	0,300
150	-250	0,30	329	8,03	0,299	0,300
150	-200	0,30	323	8,03	0,299	0,300
150	-150	0,30	315	5,05	0,299	0,300
150	-100	0,30	304	3,18	0,299	0,300
150	-50	0,30	288	2,00	0,298	0,300
150	0	0,30	270	2,00	0,298	0,300
150	50	0,30	252	2,00	0,298	0,300
150	100	0,30	236	3,18	0,299	0,300
150	150	0,30	225	5,05	0,299	0,300
150	200	0,30	217	8,03	0,299	0,300
150	250	0,30	211	8,03	0,299	0,300
200	-250	0,30	321	8,03	0,299	0,300
200	-200	0,30	315	8,03	0,299	0,300
200	-150	0,30	307	8,03	0,299	0,300
200	-100	0,30	297	5,05	0,299	0,300
200	-50	0,30	284	5,05	0,299	0,300
200	0	0,30	270	5,05	0,299	0,300
200	50	0,30	256	5,05	0,299	0,300
200	100	0,30	243	5,05	0,299	0,300
200	150	0,30	233	8,03	0,299	0,300
200	200	0,30	225	8,03	0,299	0,300
200	250	0,30	219	8,03	0,299	0,300
250	-250	0,30	315	12,75	0,299	0,300
250	-200	0,30	309	8,03	0,299	0,300
250	-150	0,30	301	8,03	0,299	0,300
250	-100	0,30	292	8,03	0,299	0,300
250	-50	0,30	281	8,03	0,299	0,300
250	0	0,30	270	8,03	0,299	0,300
250	50	0,30	259	8,03	0,299	0,300
250	100	0,30	248	8,03	0,299	0,300
250	150	0,30	239	8,03	0,299	0,300
250	200	0,30	231	8,03	0,299	0,300
250	250	0,30	225	12,75	0,299	0,300

ნივთიერება: 0988 პოლიმერული მტვერი



მოედანი: 1

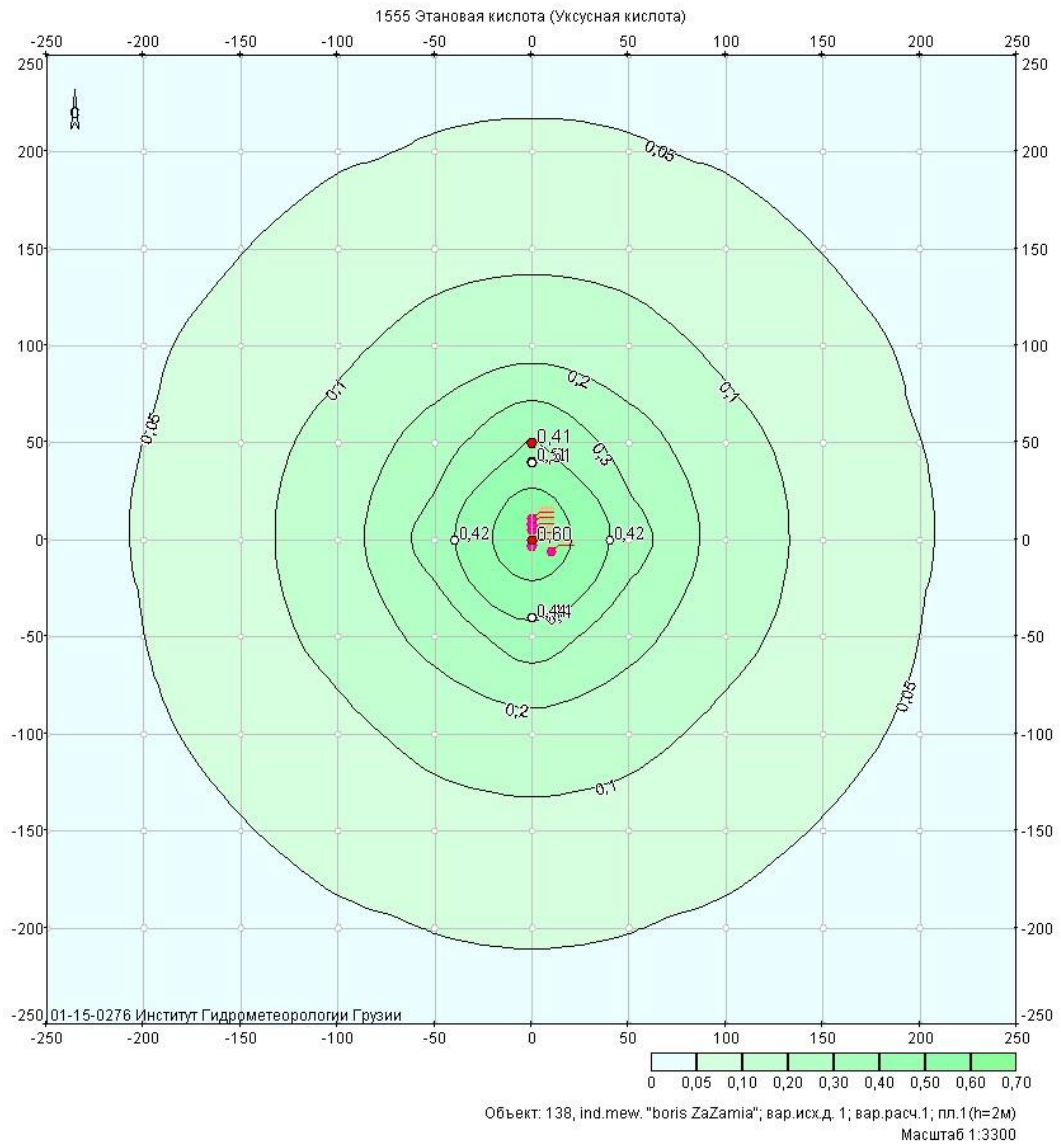
მაქსიმალური კონცენტრაციების ველი

კოორდ X(მ)	კოორდ Y(მ)	კონცენტრ. (ზღვ-ს წილი)	ქარის მიმართ.	ქარის სიჩქ.	ფონი (ზღვ-ს წილი)	ფონი გამორიცხვამდე
-250	-250	7,2e-3	47	12,75	0,000	0,000
-250	-200	8,0e-3	53	12,75	0,000	0,000
-250	-150	8,9e-3	61	12,75	0,000	0,000
-250	-100	9,5e-3	70	12,75	0,000	0,000
-250	-50	1,0e-2	80	12,75	0,000	0,000
-250	0	0,01	91	12,75	0,000	0,000
-250	50	9,9e-3	102	12,75	0,000	0,000
-250	100	9,4e-3	112	12,75	0,000	0,000
-250	150	8,7e-3	121	12,75	0,000	0,000
-250	200	7,8e-3	128	12,75	0,000	0,000
-250	250	7,0e-3	135	12,75	0,000	0,000
-200	-250	8,1e-3	41	12,75	0,000	0,000
-200	-200	9,2e-3	47	12,75	0,000	0,000
-200	-150	0,01	56	8,03	0,000	0,000
-200	-100	0,01	66	8,03	0,000	0,000

-200	-50	0,01	78	8,03	0,000	0,000
-200	0	0,01	92	8,03	0,000	0,000
-200	50	0,01	105	8,03	0,000	0,000
-200	100	0,01	117	8,03	0,000	0,000
-200	150	0,01	127	12,75	0,000	0,000
-200	200	8,9e-3	134	12,75	0,000	0,000
-200	250	7,8e-3	141	12,75	0,000	0,000
-150	-250	9,0e-3	33	12,75	0,000	0,000
-150	-200	0,01	40	8,03	0,000	0,000
-150	-150	0,01	48	8,03	0,000	0,000
-150	-100	0,01	60	8,03	0,000	0,000
-150	-50	0,02	75	5,05	0,000	0,000
-150	0	0,02	92	5,05	0,000	0,000
-150	50	0,02	109	5,05	0,000	0,000
-150	100	0,01	124	8,03	0,000	0,000
-150	150	0,01	134	8,03	0,000	0,000
-150	200	0,01	142	12,75	0,000	0,000
-150	250	8,7e-3	148	12,75	0,000	0,000
-100	-250	9,8e-3	24	12,75	0,000	0,000
-100	-200	0,01	30	8,03	0,000	0,000
-100	-150	0,02	37	5,05	0,000	0,000
-100	-100	0,02	49	5,05	0,000	0,000
-100	-50	0,03	68	2,00	0,000	0,000
-100	0	0,03	93	2,00	0,000	0,000
-100	50	0,03	117	3,18	0,000	0,000
-100	100	0,02	134	5,05	0,000	0,000
-100	150	0,01	145	8,03	0,000	0,000
-100	200	0,01	152	8,03	0,000	0,000
-100	250	9,4e-3	157	12,75	0,000	0,000
-50	-250	0,01	14	8,03	0,000	0,000
-50	-200	0,01	17	8,03	0,000	0,000
-50	-150	0,02	23	5,05	0,000	0,000
-50	-100	0,03	33	2,00	0,000	0,000
-50	-50	0,06	54	0,79	0,000	0,000
-50	0	0,08	96	0,79	0,000	0,000
-50	50	0,05	133	1,26	0,000	0,000
-50	100	0,03	150	3,18	0,000	0,000
-50	150	0,02	159	5,05	0,000	0,000
-50	200	0,01	164	8,03	0,000	0,000
-50	250	1,0e-2	167	12,75	0,000	0,000
0	-250	0,01	2	8,03	0,000	0,000
0	-200	0,01	3	8,03	0,000	0,000
0	-150	0,02	4	5,05	0,000	0,000
0	-100	0,04	6	1,26	0,000	0,000
0	-50	0,11	13	0,79	0,000	0,000
0	0	0,28	121	0,50	0,000	0,000
0	50	0,08	170	0,79	0,000	0,000
0	100	0,03	175	2,00	0,000	0,000
0	150	0,02	176	5,05	0,000	0,000
0	200	0,01	177	8,03	0,000	0,000
0	250	0,01	178	8,03	0,000	0,000
50	-250	0,01	351	8,03	0,000	0,000
50	-200	0,01	348	8,03	0,000	0,000

50	-150	0,02	344	5,05	0,000	0,000
50	-100	0,03	337	1,26	0,000	0,000
50	-50	0,08	318	0,79	0,000	0,000
50	0	0,13	261	0,79	0,000	0,000
50	50	0,06	216	0,79	0,000	0,000
50	100	0,03	201	2,00	0,000	0,000
50	150	0,02	194	5,05	0,000	0,000
50	200	0,01	191	8,03	0,000	0,000
50	250	0,01	189	12,75	0,000	0,000
100	-250	0,01	340	12,75	0,000	0,000
100	-200	0,01	335	8,03	0,000	0,000
100	-150	0,02	328	5,05	0,000	0,000
100	-100	0,02	316	3,18	0,000	0,000
100	-50	0,04	296	1,26	0,000	0,000
100	0	0,04	266	1,26	0,000	0,000
100	50	0,03	238	1,26	0,000	0,000
100	100	0,02	220	3,18	0,000	0,000
100	150	0,02	210	5,05	0,000	0,000
100	200	0,01	204	8,03	0,000	0,000
100	250	9,7e-3	199	12,75	0,000	0,000
150	-250	9,4e-3	330	12,75	0,000	0,000
150	-200	0,01	324	8,03	0,000	0,000
150	-150	0,01	316	8,03	0,000	0,000
150	-100	0,02	304	5,05	0,000	0,000
150	-50	0,02	287	5,05	0,000	0,000
150	0	0,02	268	3,18	0,000	0,000
150	50	0,02	248	5,05	0,000	0,000
150	100	0,02	233	5,05	0,000	0,000
150	150	0,01	222	8,03	0,000	0,000
150	200	0,01	214	8,03	0,000	0,000
150	250	9,0e-3	209	12,75	0,000	0,000
200	-250	8,5e-3	322	12,75	0,000	0,000
200	-200	9,7e-3	316	12,75	0,000	0,000
200	-150	0,01	307	8,03	0,000	0,000
200	-100	0,01	296	8,03	0,000	0,000
200	-50	0,01	283	8,03	0,000	0,000
200	0	0,01	268	8,03	0,000	0,000
200	50	0,01	254	8,03	0,000	0,000
200	100	0,01	241	8,03	0,000	0,000
200	150	0,01	231	8,03	0,000	0,000
200	200	9,4e-3	223	12,75	0,000	0,000
200	250	8,2e-3	217	12,75	0,000	0,000
250	-250	7,5e-3	315	12,75	0,000	0,000
250	-200	8,5e-3	309	12,75	0,000	0,000
250	-150	9,4e-3	301	12,75	0,000	0,000
250	-100	0,01	291	8,03	0,000	0,000
250	-50	0,01	280	8,03	0,000	0,000
250	0	0,01	269	8,03	0,000	0,000
250	50	0,01	257	8,03	0,000	0,000
250	100	0,01	246	12,75	0,000	0,000
250	150	9,2e-3	237	12,75	0,000	0,000
250	200	8,3e-3	229	12,75	0,000	0,000
250	250	7,3e-3	223	12,75	0,000	0,000

ნივთიერება: 1555 ძმარმჟავა



მოედანი: 1

მაქსიმალური კონცენტრაციების ველი

კოორდ X(მ)	კოორდ Y(მ)	კონცენტრ. (ზღვ-ს წილი)	ქარის მიმართ.	ქარის სიჩქ.	ფონი (ზღვ-ს წილი)	ფონი გამორიცხვამდე
-250	-250	0,03	45	12,75	0,000	0,000
-250	-200	0,03	51	12,75	0,000	0,000
-250	-150	0,03	59	8,03	0,000	0,000
-250	-100	0,04	68	8,03	0,000	0,000
-250	-50	0,04	78	8,03	0,000	0,000
-250	0	0,04	89	8,03	0,000	0,000
-250	50	0,04	101	8,03	0,000	0,000
-250	100	0,04	111	8,03	0,000	0,000
-250	150	0,03	121	8,03	0,000	0,000
-250	200	0,03	128	12,75	0,000	0,000
-250	250	0,03	135	12,75	0,000	0,000
-200	-250	0,03	38	12,75	0,000	0,000
-200	-200	0,03	45	8,03	0,000	0,000
-200	-150	0,04	53	8,03	0,000	0,000
-200	-100	0,05	63	5,05	0,000	0,000

-200	-50	0,05	75	5,05	0,000	0,000
-200	0	0,05	89	5,05	0,000	0,000
-200	50	0,05	103	5,05	0,000	0,000
-200	100	0,05	116	5,05	0,000	0,000
-200	150	0,04	126	8,03	0,000	0,000
-200	200	0,04	135	8,03	0,000	0,000
-200	250	0,03	141	8,03	0,000	0,000
-150	-250	0,03	31	8,03	0,000	0,000
-150	-200	0,04	37	8,03	0,000	0,000
-150	-150	0,05	45	5,05	0,000	0,000
-150	-100	0,06	56	3,18	0,000	0,000
-150	-50	0,07	71	2,00	0,000	0,000
-150	0	0,08	89	2,00	0,000	0,000
-150	50	0,07	108	3,18	0,000	0,000
-150	100	0,06	123	3,18	0,000	0,000
-150	150	0,05	135	5,05	0,000	0,000
-150	200	0,04	143	8,03	0,000	0,000
-150	250	0,03	149	8,03	0,000	0,000
-100	-250	0,04	22	8,03	0,000	0,000
-100	-200	0,05	26	5,05	0,000	0,000
-100	-150	0,06	33	3,18	0,000	0,000
-100	-100	0,08	45	2,00	0,000	0,000
-100	-50	0,12	63	1,26	0,000	0,000
-100	0	0,14	89	0,79	0,000	0,000
-100	50	0,12	116	1,26	0,000	0,000
-100	100	0,09	134	2,00	0,000	0,000
-100	150	0,06	146	3,18	0,000	0,000
-100	200	0,05	153	5,05	0,000	0,000
-100	250	0,04	158	8,03	0,000	0,000
-50	-250	0,04	11	8,03	0,000	0,000
-50	-200	0,05	14	5,05	0,000	0,000
-50	-150	0,07	18	3,18	0,000	0,000
-50	-100	0,12	26	1,26	0,000	0,000
-50	-50	0,24	44	0,79	0,000	0,000
-50	0	0,35	88	0,79	0,000	0,000
-50	50	0,25	133	0,79	0,000	0,000
-50	100	0,13	153	1,26	0,000	0,000
-50	150	0,07	161	3,18	0,000	0,000
-50	200	0,05	166	5,05	0,000	0,000
-50	250	0,04	169	8,03	0,000	0,000
0	-250	0,04	0	8,03	0,000	0,000
0	-200	0,05	0	5,05	0,000	0,000
0	-150	0,08	0	3,18	0,000	0,000
0	-100	0,14	0	1,26	0,000	0,000
0	-50	0,36	0	0,79	0,000	0,000
0	0	0,60	0	0,50	0,000	0,000
0	50	0,41	180	0,79	0,000	0,000
0	100	0,15	180	1,26	0,000	0,000
0	150	0,08	180	2,00	0,000	0,000
0	200	0,05	180	5,05	0,000	0,000
0	250	0,04	180	8,03	0,000	0,000
50	-250	0,04	349	8,03	0,000	0,000
50	-200	0,05	346	5,05	0,000	0,000

50	-150	0,07	342	3,18	0,000	0,000
50	-100	0,12	334	1,26	0,000	0,000
50	-50	0,24	316	0,79	0,000	0,000
50	0	0,35	272	0,79	0,000	0,000
50	50	0,25	227	0,79	0,000	0,000
50	100	0,13	207	1,26	0,000	0,000
50	150	0,07	199	3,18	0,000	0,000
50	200	0,05	194	5,05	0,000	0,000
50	250	0,04	191	8,03	0,000	0,000
100	-250	0,04	338	8,03	0,000	0,000
100	-200	0,05	334	5,05	0,000	0,000
100	-150	0,06	327	3,18	0,000	0,000
100	-100	0,08	315	2,00	0,000	0,000
100	-50	0,12	297	1,26	0,000	0,000
100	0	0,14	271	0,79	0,000	0,000
100	50	0,12	244	1,26	0,000	0,000
100	100	0,09	226	2,00	0,000	0,000
100	150	0,06	214	3,18	0,000	0,000
100	200	0,05	207	5,05	0,000	0,000
100	250	0,04	202	8,03	0,000	0,000
150	-250	0,03	329	8,03	0,000	0,000
150	-200	0,04	323	8,03	0,000	0,000
150	-150	0,05	315	5,05	0,000	0,000
150	-100	0,06	304	3,18	0,000	0,000
150	-50	0,07	289	2,00	0,000	0,000
150	0	0,08	271	2,00	0,000	0,000
150	50	0,07	252	3,18	0,000	0,000
150	100	0,06	237	3,18	0,000	0,000
150	150	0,05	225	5,05	0,000	0,000
150	200	0,04	217	8,03	0,000	0,000
150	250	0,03	211	8,03	0,000	0,000
200	-250	0,03	322	12,75	0,000	0,000
200	-200	0,03	315	8,03	0,000	0,000
200	-150	0,04	307	8,03	0,000	0,000
200	-100	0,05	297	5,05	0,000	0,000
200	-50	0,05	285	5,05	0,000	0,000
200	0	0,05	271	5,05	0,000	0,000
200	50	0,05	257	5,05	0,000	0,000
200	100	0,05	244	5,05	0,000	0,000
200	150	0,04	234	8,03	0,000	0,000
200	200	0,04	225	8,03	0,000	0,000
200	250	0,03	219	8,03	0,000	0,000
250	-250	0,03	315	12,75	0,000	0,000
250	-200	0,03	309	12,75	0,000	0,000
250	-150	0,03	301	8,03	0,000	0,000
250	-100	0,04	292	8,03	0,000	0,000
250	-50	0,04	282	8,03	0,000	0,000
250	0	0,04	271	8,03	0,000	0,000
250	50	0,04	259	8,03	0,000	0,000
250	100	0,04	249	8,03	0,000	0,000
250	150	0,03	239	8,03	0,000	0,000
250	200	0,03	232	12,75	0,000	0,000
250	250	0,03	225	12,75	0,000	0,000

**მაქსიმალური კონცენტრაციები და წილები ნივთიერებათა მიხედვით
(საანგარიშო მოედნები)**

ნივთიერება: 0337 ნახშირბადის ოქსიდი

მოედანი: 1

მაქსიმალური კონცენტრაციების ველი

კოორდ X(მ)	კოორდ Y(მ)	კონცენტრ. (ზღვ-ს წილი)	ქარის მიმართ.	ქარის სიჩქ.	ფონი (ზღვ-ს წილი)	ფონი გამორიცხვამდე
0	0	0,32	180	0,50	0,290	0,300
მოედანი	საამქრო	წყარო	წილი ზღვ-ში	წილი %		
0	0	2	0,01	4,22		
0	0	1	0,01	4,01		
0	50	0,31	180	0,79	0,291	0,300
მოედანი	საამქრო	წყარო	წილი ზღვ-ში	წილი %		
0	0	1	8,9e-3	2,83		
0	0	2	8,4e-3	2,68		

ნივთიერება: 0988 პოლიმერული მტვერი

მოედანი: 1

მაქსიმალური კონცენტრაციების ველი

კოორდ X(მ)	კოორდ Y(მ)	კონცენტრ. (ზღვ-ს წილი)	ქარის მიმართ.	ქარის სიჩქ.	ფონი (ზღვ-ს წილი)	ფონი გამორიცხვამდე
0	0	0,28	121	0,50	0,000	0,000
მოედანი	საამქრო	წყარო	წილი ზღვ-ში	წილი %		
0	0	3	0,28	100,00		
50	0	0,13	261	0,79	0,000	0,000
მოედანი	საამქრო	წყარო	წილი ზღვ-ში	წილი %		
0	0	3	0,13	100,00		

ნივთიერება: 1555 მმარმეაგა

მოედანი: 1

მაქსიმალური კონცენტრაციების ველი

კოორდ X(მ)	კოორდ Y(მ)	კონცენტრ. (ზღვ-ს წილი)	ქარის მიმართ.	ქარის სიჩქ.	ფონი (ზღვ-ს წილი)	ფონი გამორიცხვამდე
0	0	0,60	0	0,50	0,000	0,000
მოედანი	საამქრო	წყარო	წილი ზღვ-ში	წილი %		
0	0	1	0,16	26,22		
0	0	6	0,15	24,59		
0	50	0,41	180	0,79	0,000	0,000
მოედანი	საამქრო	წყარო	წილი ზღვ-ში	წილი %		
0	0	1	0,11	26,96		
0	0	2	0,10	25,48		

**მაქსიმალური კონცენტრაციები და წილები ნივთიერებათა მიხედვით
(საანგარიშო წერტილები)**

წერტილთა ტიპები:

- 0 - მომხმარებლის საანგარიშო წერტილი
- 1 - წერტილი დაცვის ზონის საზღვარზე
- 2 - წერტილი საწარმო ზონის საზღვარზე
- 3 - წერტილი სანიტარულ-დაცვითი ზონის საზღვარზე
- 4 - წერტილი დასახლებული ზონის საზღვარზე
- 5 - წერტილი შენობის საზღვარზე

ნივთიერება: 0337 ნახშირბადის ოქსიდი

№	კოორდ X(მ)	კოორდ Y(მ)	სიმაღლ. (მ)	კონცენტრ. (ზღვ-ს წილი)	ქარის მიმართ.	ქარის სიჩქ.	ფონი (ზღვ-ს წილი)	ფონი გამორიცხვამდე	წერტილ. ტიპი
1	0	30	2	0,32	180	0,50	0,286	0,300	0
მოედანი	საამქრო	წყარო	წილი	ზღვ-ში	წილი %				
0	0	1		0,01	4,11				
0	0	2		0,01	3,86				
2	0	-30	2	0,32	0	0,50	0,287	0,300	0
მოედანი	საამქრო	წყარო	წილი	ზღვ-ში	წილი %				
0	0	2		0,01	4,38				
0	0	1		0,01	4,13				

ნივთიერება: 0988 პოლიმერული მტვერი

№	კოორდ X(მ)	კოორდ Y(მ)	სიმაღლ. (მ)	კონცენტრ. (ზღვ-ს წილი)	ქარის მიმართ.	ქარის სიჩქ.	ფონი (ზღვ-ს წილი)	ფონი გამორიცხვამდე	წერტილ. ტიპი
3	30	0	2	0,22	253	0,50	0,000	0,000	0
მოედანი	საამქრო	წყარო	წილი	ზღვ-ში	წილი %				
0	0	3		0,22	100,00				
2	0	-30	2	0,19	23	0,50	0,000	0,000	0
მოედანი	საამქრო	წყარო	წილი	ზღვ-ში	წილი %				
0	0	3		0,19	100,00				

ნივთიერება: 1555 ძმარმჟავა

№	კოორდ X(მ)	კოორდ Y(მ)	სიმაღლ. (მ)	კონცენტრ. (ზღვ-ს წილი)	ქარის მიმართ.	ქარის სიჩქ.	ფონი (ზღვ-ს წილი)	ფონი გამორიცხვამდე	წერტილ. ტიპი
1	0	30	2	0,66	180	0,50	0,000	0,000	0
მოედანი	საამქრო	წყარო	წილი	ზღვ-ში	წილი %				
0	0	1		0,16	25,02				
0	0	2		0,15	23,50				
2	0	-30	2	0,55	0	0,50	0,000	0,000	0
მოედანი	საამქრო	წყარო	წილი	ზღვ-ში	წილი %				
0	0	2		0,17	32,05				
0	0	1		0,16	30,17				

დანართი 6. იჯარის ხელშეკრულების ასლი.

ხელშეკრულება

შ.პ.ს „ექსპერიმენტი“ ბალანსზე რიცხული
არასაცხოვრებელი ფართის იჯარით გაცემის შესახებ

ქ.თბილისი

1 ივლისი 2019

ჩვენ ქვემოთ ხელის მომწერმა ერთის მხრივ შ.პ.ს „ექსპერიმენტი“-ს დირექტორმა, გ.ჟიჟიაშვილმა შემდგომში „მეიჯარე“-დ წოდებულმა და მეორეს მხრივ ი/მ ბორის ძაძამია შემდგომში „მოიჯარე“-დ წოდებულმა დავდეთ ეს ხელშეკრულება შემდგომზე.

1. „მეიჯარე“ გადასცემს ხოლო „მოიჯარე“ ღებულობს შ.პ.ს „ექსპერიმენტი“-ს ბალანსზე რიცხული შენობიდან 310 კვ.მ (სამას ათი) ფართს.

2. აღნიშნული ფართი წარმოადგენს „მეიჯარეს“ საკუთრებას და მოიჯარეს“ გადაეცემა გამოსყიდვის გარეშე.

3. „მოიჯარე“ იჯარით გადაცემულ ქონებას გამოიყენებს მეწარმეთა შესახებ საქართველოს კანონით განსაზღვრული სამეწარმეო საქმიანობის განსახორციელებლად.

4. „მოიჯარე“ ვალდებულია „მეიჯარეს“ გადაუხადოს ყოველთვიურად 620 (ექვსასოცი) ლარი დღგ-ს ჩათვლით.

~~5.~~ 5. საიჯარო თანხის გადახდა იწყება მიმდინარე 2019 წლის 1 ივლისიდან და ხორციელდება ყოველი მიმდინარე თვის არაუგვიანეს ბოლო რიცხვისა.

6. საიჯარო ქირის შეცვლის უფლება აქვს „მეიჯარე“-ს სახელმიფო ან გადასახადების შეცვლისას, აგრეთვე ინფლაციის შემთხვევაში.

7. საიჯარო ქირის გადახდა არ ათავისუფლებს „მოიჯარეს“ კანონით გათვალისწინებული სხვა გადასახადებისგან.

8. „მოიჯარე“ ვალდებულია გადაუხადოს „მეიჯარეს“ ყოველთვიურად მოხმარებული ელექტრო ენერჯის და წყლის ღირებულება მრიცხველის ჩვენების მიხედვით, იმ შემთხვევაში თუ მრიცხველო არ არსებობს მოიჯარე ვალდებულია თვითონ შეიძინოს და დაამონტაჟოს.

9. „მოიჯარე“ საიჯარო პერიოდში საკუთარი ხარჯებით ახორციელებს მიმდინარე სამშენებლო და სარემონტო სამუშაოებს, ხოლო საიჯარო ვადის გასვლის შემდეგ უფლება აქვს მოხსნას და წაიღოს მის მიერ დამონტაჟებული მისივე კუთვნილი მანაქანა დანადგარები.

10. „მოიჯარე“ ასევე ვალდებულია იჯარით გადაცემული ქონების დაცვაზე 24 საათის განმავლობაში და აგრეთვე ხანძარსაწინააღმდეგო ნორმების მკაცრ დაცვაზე.

11. ხელშეკრულება ძალაშია 2020 წლის 1 ივლისამდე.

12. „მოიჯარე“-ს თავისი საქმიანობის განსახორციელებლად ეკრძალება ისეთი სარეკონსტრუქციო და სადემონტაჟო სამუშაოების ჩატარება, რომელიც გამოიწვევს შენობის კონსტრუქციების შეცვლას ან დაზიანებას.

13. საიჯარო ხელშეკრულება შეწყვეტილდ ითვლება თუ გავიდა საიჯარო ვადა, ქონება განადგურდა ან აღარ გამოდგება გამოსაყენებლად.

14. იჯარის პერიოდში საიჯარო ხელშეკრულების გაუქმება ხდება მხარეების ურთიერთშეთანხმებით, წინასწარი შეტყობინების შემდეგ ერთი თვის ვადაში.

15. საიჯარო ხელშეკრულების ვადის გასვლის შემდეგ „მოიჯარე“ ვალდებულია დაუბრუნოს „მეიჯარეს“ ქონება ხელშეკრულებით გათვალისწინებული პირობების შესაბამისად.

16. თუ მოიჯარემ გააუარესა საიჯარო ქონების მდგომარეობა მან უნდა აუნაზღაუროს „მეიჯარეს“ მიყენებული ზარალი.

17. „მოიჯარეს“-ს უფლება აქვს მოითხოვოს საიჯარო ხელშეკრულების გაუქმება, თუ ქონება გამოუსადეგარი გახდა, ან ირღვევა ხელშეკრულებით გათვალისწინებული პირობები.

18. ხელშეკრულების შეცვლის ან გაუქმების თაობაზე წამოჭრილი სადო საკითხებს განიხილავს და წყვეტს სასმართლო, ისინი პასუხს აგებენ საქათველოს კანონმდებლობის მიხედვით.


19. თუ მხარეები ხელშეკრულების ვადის გასვლამდე 14 კალენდარული დღით არ გამოთქვამენ სურვილს ხელშეკრულების შეწყვეტის შესახებ, ხელშეკრულება გაგრძელდება ავტომატურად უვადოდ.

20. ხელშეკრულება შედგენილია ქართულ ენაზე ორი თანაბარი ივრიდული ძალის მქონე ეგზემპლარად, ყოველ მხარეს გადაეცემა ერთი ეგზემპლარი.

21. ხელშეკრულება ძალაშია მხარეთა ხემოწერის შემდეგ.

„მეიჯარე“

შ.პ.ს „ექსპერიმენტი“
დირექტორი გ. ჟიჟიაშვილი
ქ.თბილისი, რუსთავის გზ. 22
ს/კ 204386155
ს.ს „ვი-თი-ბი ბანკი ჯორჯია“
ბანკის კოდი UGEBGE22
ანგ. GE38VT6600000070753602



„მოიჯარე“

ი/მ „ბორის ძამამია“
ს/კ 02001000757

