



GEOCON

შ.პ.ს. „რეციკლინგი“

სახიფათო და არასახიფათო ნარჩენების წინასწარი
დამუშავების და აღდგენის საწარმოს მოწყობისა და
ექსპლუატაციის პროექტი

(ქ. თბილისი, მოსკოვის გამზირი #24ა)

გარემოზე ზემოქმედების შეფასების ანგარიში

შემსრულებელი

შეზღუდული პასუხისმგებლობის საზოგადოება „ჯეოკონი“

დირექტორი *ინეკა ჯიქია* რ. რეგულიზვილი



თბილისი 2020

62-64 K. Kekelidze str, 0179 Tbilisi, Georgia
Phone: (+995) 223 12 91, Mobile:(+995) 599 540 208, E-mail: geocon12345@gmail.com

შინაარსი

1	შესავალი-----	6
2	საკანონმდებლო ასპექტები -----	8
	2.1 საქართველოს გარემოსდაცვითი კანონმდებლობა-----	9
	2.2 საქართველოს გარემოსდაცვითი სტანდარტები -----	10
	2.3 საერთაშორისო ხელშეკრულებები -----	12
3	ალტერნატივების ანალიზი -----	13
	3.1 არაქმედების ალტერნატივა -----	13
	3.2 საწარმოს განთავსების ალტერნატიული ვარიანტები -----	14
	3.3 ტექნოლოგიური ალტერნატივები -----	15
	3.4 მწარმოებლურობის, დატვირთვის შემცირება/გადიდების ალტერნატივები -----	16
4	დაგეგმილი საქმიანობის აღწერა -----	17
	4.1 დაგეგმილი საქმიანობის განხორციელების ადგილმდებარეობა -----	17
	4.2 საწარმოს მოწყობის სამუშაოების ორგანიზაცია -----	30
	4.3. დაგეგმილი საქმიანობის ზოგადი დახასიათება -----	30
	4.3.1 ტექნოლოგიური პროცესის აღწერა -----	34
	4.3.1.1 საწარმოს ნედლეულით მომარაგება-----	34
	4.3.1.2 საბურავების გადამუშავების ტექნოლოგიური ხაზი-----	36
	4.3.1.3 ელექტროკაბელების გადამუშავების ტექნოლოგიური ხა-----	40
	4.3.1.4 ალუმინ-პოლიმერის მოსაპირკეთებელი ფილების ნარჩენების (ჩამონაჭერები) გადამუშავების ტექნოლოგიური ხაზი -----	44
	4.3.1.5 ზეთის ფილტრების გადამუშავების ტექნოლოგიური ხაზი-----	47
	4.3.1.6 საყოფაცხოვრებო ელექტრონული მოწყობილობების (ტელევიზორი, კომპიუტერი) გადამუშავების ტექნოლოგიური ხაზივ-----	50
	4.3.1.7 ალუმინის ქილების გადამუშავების ტექნოლოგიური ხაზი -----	53
	4.3.1.8 ხის ნარჩენების გადამუშავების ტექნოლოგიური ხაზი -----	55
	4.3.1.9 მანქანების ნამუშევარი ზეთებისგადამუშავების ტექნოლოგიური ხაზი -----	57
	4.3.1.10 ნარჩენების აღდგენის შედეგად მიღებული პროდუქციისა და ნარჩენების გადამუშავების შედეგად წარმოქმნილი სხვა ნარჩენების შესახებ ინფორმაცია -----	60
	4.3.2 საწარმოს წყალმომარაგება და ჩამდინარე წყლების არინება -----	64
	4.3.2.1 წყალმომარაგების სისტემა -----	64
	4.3.2.2 ჩამდინარე წყლების არინება -----	65
	4.3.3 ნარჩენების მართვა-----	65
	4.3.4 საწარმოს ფუნქციონირების რეჟიმი -----	80
5	დაგეგმილი საქმიანობისათვის საჭირო ბუნებრივი რესურსები -----	80
6	გარემოს არსებული მდგომარეობის ანალიზი -----	80
	6.1 ზოგადი მიმოხილვა -----	81
	6.2 ფიზიკურ-გეოგრაფიული გარემო -----	82
	6.2.1 კლიმატი და მეტეოროლოგიური პირობები -----	82
	6.2.2 ატმოსფერული ჰაერის ხარისხი -----	86
	6.2.2.1 ატმოსფერული ჰაერის მავნე ნივთიერებებით ფონური დაბიძურების მდგომარეობა -----	86
	6.2.2.2 ხმაურის გავრცელების ფონური მდგომარეობა-----	87
	6.2.2.3 ბუნებრივი რადიაციული ფონი -----	90
	6.2.3 გეოლოგიური პირობები -----	91
	6.2.3.1 გეომორფოლოგია და გეოლოგია-----	91
	6.2.3.2 ჰიდროგეოლოგიური პირობები -----	93
	6.2.3.3 საშიში გეოლოგიური მოვლენები -----	95
	6.2.3.4 ტექტონიკა და სეისმური პირობები -----	98
	6.2.4 ჰიდროლოგია -----	99
	6.2.5 ნიადაგები და ძირითადი ლანდშაფტები -----	103
	6.2.6 ბიომრავალფეროვნება -----	105

		6.2.6.1	ფლორა -----	105
		6.2.6.2	ფაუნა -----	105
		6.2.7	დაცული ტერიტორიები -----	106
6.3			სოციალურ-ეკონომიკური გარემო -----	106
	6.3.1		მოსახლეობა, დემოგრაფიული მდგომარეობა -----	106
	6.3.2		ეკონომიკური აქტივობა, დასაქმება -----	107
	6.3.3		ბიზნეს სექტორი -----	108
		6.3.3.1	საკუთრების ფორმის მიხედვით -----	108
		6.3.3.2	ეკონომიკური საქმიანობის სახეების მიხედვით -----	108
		6.3.3.3	საწარმოთა ზომის მიხედვითა -----	109
		6.3.4	მრეწველობა -----	109
		6.3.5	სოფლის მეურნეობა -----	109
		6.3.6	მომსახურების სფერო -----	109
		6.3.6.1	ვაჭრობა -----	109
		6.3.6.2	სასტუმროები და რესტორნები -----	110
		6.3.6.3	ტრანსპორტი და კავშირგაბმულობა -----	110
		6.3.7	ცხოვრების დონე -----	110
		6.3.8	ჯანმრთელობის დაცვა და სოციალური უზრუნველყოფა -----	111
		6.3.9	განათლება, კულტურა -----	112
		6.3.10	ინფრასტრუქტურა -----	113
		6.3.11	ბუნებრივი რესურსები -----	115
		6.3.12	მთლიანი შიდა პროდუქტი -----	115
7			გარემოს მდგომარეობის რაოდენობრივი და ხარისხობრივი მახასიათებლების მოსალოდნელი ცვლილებები -----	116
	7.1		გზმ-ს მეთოდოლოგიის ზოგადი პრინციპები -----	116
		7.1.1	ზემოქმედების რეცეპტორები და მათი მგრძნობიარობა -----	117
		7.1.2	ზემოქმედებების შეფასება -----	117
	7.2		ზემოქმედება ატმოსფერული ჰაერის ხარისხზე -----	118
		7.2.1	ზემოქმედების შეფასების მეთოდოლოგია -----	118
		7.2.2	ზემოქმედების დახასიათება -----	119
		7.2.2.1	მაკნე ნივთიერებათა გაფრქვევის წყაროებიდან ემისიების გაანგარიშება -----	119
		7.2.2.1.1	ემისიების გაანგარიშება მანქანების ნამუშევარი ზეთების გადამუშავების ტექნოლოგიური ხაზიდან (გ-1-გ-5) -----	121
		7.2.2.1.2	ემისიების გაანგარიშება ხის ნარჩენების გადამუშავების ტექნოლოგიური ხაზიდან (გ-6) -----	127
		7.2.2.1.3	ემისიების გაანგარიშება საბურავების გადამუშავების დანადგარიდან (გ-7) -----	128
		7.2.2.1.4	ემისიების გაანგარიშება ალუმინ-პოლიმერის მოსაპირკეთებელი ფილების მექანიკური დამუშავების (ჭრის) პოსტიდან (გ-8) -----	129
		7.2.2.1.5	ემისიების გაანგარიშება ზეთის ფილტრების მექანიკური დამუშავების (ლენტური ხერხით ჭრის) პოსტიდან (გ-9) ---	129
		7.2.2.1.6	ემისიების გაანგარიშება საყოფაცხოვრებო ელექტროტექნიკის (ტელევიზორებისა და კომპიუტერების) ხელით დაშლის უბანზე ლითონის მექანიკური დამუშავების (ჭრის) პოსტიდან (გ-10) -----	131
		7.2.2.1.7	ემისიების გაანგარიშება ალუმინის ქილების მექანიკური დამუშავების (ჭრის) დანადგარიდან (გ-11) -----	133
		7.2.2.2.	მაკნე ნივთიერებათა გაბნევის გაანგარიშება -----	134
		7.2.2.3	მაკნე ნივთიერებათა გაბნევის ანგარიშის ანალიზი -----	134
		7.2.3	შემარბილებელი ღონისძიებები -----	141
		7.2.4	ზემოქმედების შეფასება -----	142
	7.3		ხმაურის გავრცელებასთან დაკავშირებული ზემოქმედება -----	144
		7.3.1	ზემოქმედების შეფასების მეთოდოლოგია -----	144

	7.3.2	ზემოქმედების დახასიათება -----	144
	7.3.3	შემარბილებელი ღონისძიებები -----	147
	7.3.4	ზემოქმედების შეფასება -----	148
7.4		გეოლოგიური გარემოს სტაბილურობის დარღვევა, ზემოქმედება ნიადაგებზე -----	149
	7.4.1	ზემოქმედების შეფასების მეთოდოლოგია -----	149
	7.4.2	ზემოქმედების დახასიათება -----	150
	7.4.3	შემარბილებელი ღონისძიებები -----	150
	7.4.4	ზემოქმედების შეფასება -----	152
7.5		ზემოქმედება ზედაპირულ წყლებზე -----	154
	7.5.1	ზემოქმედების შეფასების მეთოდოლოგია -----	154
	7.5.2	ზემოქმედების დახასიათება -----	154
	7.5.3	შემარბილებელი ღონისძიებები -----	155
	7.5.4	ზემოქმედების შეფასება -----	156
7.6		ზემოქმედება მიწისქვეშა/გრუნტის წყლებზე -----	158
	7.6.1	ზემოქმედების შეფასების მეთოდოლოგია -----	158
	7.6.2	ზემოქმედების დახასიათება -----	158
	7.6.3	შემარბილებელი ღონისძიებები -----	159
	7.6.4	ზემოქმედების შეფასება -----	160
7.7		ვიზუალურ-ლანდშაფტური ზემოქმედება -----	162
	7.7.1	ზემოქმედების შეფასების მეთოდოლოგია -----	162
	7.7.2	ზემოქმედების დახასიათება -----	162
	7.7.3	შემარბილებელი ღონისძიებები -----	162
	7.7.4	ზემოქმედების შეფასება -----	163
7.8		ზემოქმედება ბიოლოგიურ გარემოზე -----	164
	7.8.1	ზემოქმედების შეფასების მეთოდოლოგია -----	164
	7.8.2	ზემოქმედების დახასიათება -----	165
	7.8.3	შემარბილებელი ღონისძიებები -----	165
	7.8.4	ზემოქმედება დაცულ ტერიტორიაზე -----	165
	7.8.5	ბიოლოგიურ გარემოზე ზემოქმედების შეფასება -----	166
7.9		ნარჩენების წარმოქმნით და გავრცელებით მოსალოდნელი ზემოქმედება -----	168
	7.9.1	ზემოქმედების დახასიათება -----	168
	7.9.2	შემარბილებელი ღონისძიებები -----	168
7.10		ზემოქმედება კულტურულ და არქეოლოგიურ ძეგლებზე -----	168
	7.10.1	ზემოქმედების შეფასების მეთოდოლოგია -----	168
	7.10.2	ზემოქმედების დახასიათება -----	169
7.11		ზემოქმედება სოციალურ-ეკონომიკურ გარემოზე -----	169
	7.11.1	ზემოქმედების შეფასების მეთოდოლოგია -----	169
	7.11.2	ზემოქმედების დახასიათება -----	170
	7.11.2.1	შესაძლო დემოგრაფიული ცვლილებები -----	170
	7.11.2.2	ზემოქმედება მიწის საკუთრებასა და გამოყენებაზე -----	171
	7.11.2.3	დასაქმება და მასთან დაკავშირებული ზემოქმედებები -----	171
	7.11.2.4	წვლილი ეკონომიკაში -----	171
	7.11.2.5	ზემოქმედება სატრანსპორტო ნაკადებზე -----	172
	7.11.2.6	ადამიანის ჯანმრთელობა და უსაფრთხოება -----	172
	7.11.3	ზემოქმედების შეფასება -----	174
7.12		ნარჩენი ზეგავლენის, მისი კონტროლისა და მონიტორინგის მეთოდების განსაზღვრა --	177
7.13		კუმულაციური ზემოქმედება -----	177
8		გარემოზე ზემოქმედების შემარბილებელი ღონისძიებები -----	177
8.1		ზოგადი მიმოხილვა -----	177
8.2		მშენებლობის და ექსპლუატაციის პროცესში მოსალოდნელი ზემოქმედებების შემარბილებელი ღონისძიებები -----	177
	8.2.1	შემარბილებელი ღონისძიებები საწარმოს მშენებლობის ეტაპზე -----	179
	8.2.2	შემარბილებელი ღონისძიებები საწარმოს ექსპლუატაციის ეტაპზე -----	189
9		გარემოსდაცვითი მონიტორინგი -----	195

10	სკოპინგის ეტაპზე საზოგადოების ინფორმირებისა და მათ მიერ წარმოდგენილი მოსაზრებებისა და შენიშვნების შეფასება -----	196
11	დასკვნები და რეკომენდაციები -----	202
12	გამოყენებული ლიტერატურა -----	203
13	დანართები -----	205
	დანართი 13.1. საჯარო რეესტრიდან ამონაწერები და საკადასტრო გეგმები-----	205
	დანართი 13.2. ატმოსფერულ ჰაერში მავნე ნივთიერებათა გაზნევის გაანგარიშების შედეგები -----	211
	დანართი 13.3. საქმიანობის შეწყვეტის შემთხვევაში გარემოს პირვანდელ მდგომარეობამდე აღდგენის პირობები -----	220
	დანართი 13.4. ნარჩენების მართვის გეგმა -----	222
	დანართი 13.5. ავარიულ სიტუაციებზე რეაგირების გეგმა -----	247
	დანართი 13.6. მონიტორინგის გეგმა -----	265

1. შესავალი

წინამდებარე დოკუმენტი წარმოადგენს შ.პ.ს. „რეციკლინგი“-ს სახიფათო და არასახიფათო ნარჩენების წინასწარი დამუშავების და ნარჩენების აღდგენის საწარმოს (შემდგომში - საწარმო) მოწყობისა და ექსპლუატაციის პროექტის გარემოზე ზემოქმედების შეფასების (გზმ) ანგარიშს.

საწარმოში დაგეგმილია სხვადასხვა სახიფათო და არასახიფათო ნარჩენების გადამუშავება (აღდგენა). კერძოდ, საწარმოს დაგეგმილი აქვს:

1. მწობრიდან გამოსული საბურავების ნარჩენების (კოდით:16 01 03) გადამუშავება (აღდგენის ოპერაციის კოდით R12) მეორადი ნედლეულის (რეზინის ფხვნილი, მეტალის მავთული, ნეილონის ბოჭკო) მასალების მიღების მიზნით;
2. ელექტროკაბელების ნარჩენების (კოდით:17 04 10*) გადამუშავება (აღდგენის ოპერაციის კოდით R12) მეორადი ნედლეულის (ფერადი მეტალის) მასალის მიღების მიზნით;
3. ალუმინ-პოლიმერის მოსაპირკეთებელი ფილების (ჩამონაჭერების) ნარჩენების (კოდით:17 04 02) გადამუშავება (აღდგენის ოპერაციის კოდით R12) მეორადი ნედლეულის (ალუმინი, პლასტმასი) მასალების მიღების მიზნით;
4. ნამუშევარი ზეთის ფილტრების ნარჩენების (კოდით:16 01 07*) გადამუშავება (აღდგენის ოპერაციის კოდით R12) მეორადი ნედლეულის (მეტალი, რეზინი, ქაღალდი) მასალების მიღების მიზნით;
5. წუნდებული/მწყობრიდან გამოსული საყოფაცხოვრებო ელექტრონული მოწყობილობების (ტელევიზორი, კომპიუტერი) ნარჩენების (კოდით:20 01 35*) გადამუშავება (აღდგენის ოპერაციის კოდით R12) მეორადი ნედლეულის (ფერადი და შავი მეტალი, პლასტმასი და რეზინი) მასალების მიღების მიზნით;
6. ალუმინის ქილების ნარჩენების (კოდით:20 01 40) გადამუშავებას (აღდგენის ოპერაციის კოდით R12) მეორადი ნედლეულის (ალუმინი) მასალის მიღების მიზნით;
7. ხე-ტყის მასალის დამუშავებიდან წარმოქმნილი (ნახერხის, ბურბუმელას, ნათალის) ნარჩენების (კოდით: 03 01 04*) გადამუშავება (აღდგენის ოპერაციის კოდით R12) და პალეტების წარმოება;
8. მანქანების (ძრავისა და კბილანური გადაცემის კოლოფის) ნამუშევარი ზეთების ნარჩენების (კოდებით:13 02 04*,13 02 05*, 13 02 06*,13 02 07*,13 02 08*) გადამუშავება (აღდგენის ოპერაციის კოდით R3) ზეთების განმეორებით გამოყენების მიზნით.

საქართველოს კანონის „გარემოსდაცვითი შეფასების კოდექსი“-ს I დანართის მე-16 პუნქტის თანახმად „სახიფათო ნარჩენების განთავსება, ინსინერაცია ან/და ქიმიური დამუშავება“ მიეკუთვნება საქართველოს კანონის „გარემოსდაცვითი შეფასების კოდექსი“-ს I დანართით გათვალისწინებულ საქმიანობას, შესაბამისად ამ კოდექსის მე-5 მუხლის 1-ელი პუნქტის თანახმად ამ კოდექსის I დანართით გათვალისწინებული საქმიანობა ექვემდებარება გზმ-ს. ამასთანავე, ამ კოდექსის მე-5 მუხლის მე-14 პუნქტის თანახმად თუ საქმიანობის განმახორციელებელი გეგმავს ამ კოდექსის I და II დანართებით გათვალისწინებული ისეთი საქმიანობების განხორციელებას, რომლებიც ტექნიკურად ან/და ფუნქციურად ურთიერთდაკავშირებულია, იგი უფლებამოსილია წარუდგინოს სამინისტროს საერთო სკოპინგის ანგარიში და მოითხოვოს ერთი გარემოსდაცვითი გადაწყვეტილების გაცემა ამ კოდექსის შესაბამისად.

საქართველოს კანონის „გარემოსდაცვითი შეფასების კოდექსი“-ს მე-8 მუხლის მოთხოვნების შესაბამისად განხორციელებული სკოპინგის პროცედურის საფუძველზე, საქართველოს გარემოს დაცვისა და სოფლის მეურნეობის მინისტრის 2019 წლის 19 ივლისის #2-682 ბრძანებით გამოცემული იქნა 2019 წლის 23 აპრილის #50 სკოპინგის დასკვნა. შესაბამისად, წინამდებარე დოკუმენტი წარმოადგენს ამ სკოპინგის დასკვნის საფუძველზე და საქართველოს

კანონის „გარემოსდაცვითი შეფასების კოდექსი“-ს მე-10 მუხლის შესაბამისად მომზადებულ გზშ-ის ანგარიშს.

შპს „რეციკლინგი“-ს სახიფათო და არასახიფათო ნარჩენების წინასწარი დამუშავების და ნარჩენების აღდგენის საწარმოს დაგეგმილი საქმიანობაზე გარემოსდაცვითი გადაწყვეტილების მისაღებად საჭირო დოკუმენტაციის პაკეტის მომზადების მიზნით მოწვეულ იქნა საკონსულტაციო ორგანიზაცია - შპს „ჯეოკონი“.

საქმიანობის განხორციელებილი (შპს „რეციკლინგი“-ს) და გზშ-ს შემდგომი (შპს „ჯეოკონი“-ს) ორგანიზაციების საკონტაქტო ინფორმაცია მოცემულია ცხრილში 1.1.

შპს „ჯეოკონი“-ს მხრიდან გარემოზე ზემოქმედების შეფასების ანგარიშის მომზადებაში მონაწილე ექსპერტების და კონსულტანტების შესახებ ინფორმაცია მოცემულია ცხრილში 1.2.

ცხრილი 1.1. შპს „რეციკლინგი“-ს და შპს „ჯეოკონი“-ს შესახებ ინფორმაცია

საქმიანობის განხორციელებელი	შპს „რეციკლინგი“
იურიდიული მისამართი	ქ. თბილისი, მოსკოვის გამზ., #24ა
ფაქტიური მისამართი	ქ. თბილისი, მოსკოვის გამზ., #24ა
საქმიანობის განხორციელების ადგილის	ქ. თბილისი, მოსკოვის გამზ., #24ა
საქმიანობის სახე	<ul style="list-style-type: none"> ▪ ნარჩენების წინასწარი დამუშავება; ▪ ნარჩენების აღდგენა.
შპს „რეციკლინგი“-ს დირექტორი	ჰაქან იავუზი
ელექტრონული ფოსტა	hakan@bars.ge
საკონტაქტო პირი	ნუგზარ იაშვილი
საკონტაქტო ტელეფონი	(+995) 577- 72-59-37
საკონსულტაციო ფირმა	შპს „ჯეოკონი“
შპს „ჯეოკონი“-ს დირექტორი	რევაზ რჩელიშვილი
ელექტრონული ფოსტა	geocon12345@gmail.com
საკონტაქტო ტელეფონი	(+995) 599-540-208

ცხრილი 1.2. გზმ-ის ანგარიშის მომზადებაში მონაწილე ექსპერტები და კონსულტანტები

#	სახელი და გვარი	საკონსულტაციო/ საექსპერტო სფერო	გზმ-ს ანგარიშის მომზადებაში მონაწილეობა	ხელისმოწერა
1	რევაზ რჩეულიშვილი	გარემოსდაცვითი კონსულტანტი	გზმ-ს ანგარიშის შედგენა, გზმ-ს ანგარიშის 1,2,3, 6.1-6.2, 7, 8 და 9 პარაგრაფებზე და დანართებზე 13.2, 13.3, 13.4 და 13.5 სამუშაო ჯგუფის ხელმძღვანელი	
2	ჯიმშერ ქერქაძე	გარემოსდაცვითი კონსულტანტი	გზმ-ს ანგარიშის 4 და 5 პარაგრაფებზე სამუშაო ჯგუფის ხელმძღვანელი	
3	გენადი უბირია	გარემოსდაცვითი კონსულტანტი	გზმ-ს ანგარიშის 6.2.2.2; 6.2.2.3 და 7.3 პარაგრაფებზე სამუშაო ჯგუფის ხელმძღვანელი	
4	ხათუნა კლაუ	ნარჩენების მართვის სფეროს კონსულტანტი	გზმ-ს ანგარიშის დანართზე 13.4 სამუშაო ჯგუფის ხელმძღვანელი	
5	ლია რჩეულიშვილი	სოციოლოგიური სფეროს კონსულტანტი	გზმ-ს ანგარიშის 6.3 პარაგრაფზე სამუშაო ჯგუფის ხელმძღვანელი, სოციოლოგი	
6	პაატა ახრახაძე	საინფორმაციო ტექნოლოგიების კონსულტანტი	საილუსტრაციო/კარტო- გრაფიული მასალის მომზადება, პროგრამული უზრუნველყოფა	

2. საკანონმდებლო ასპექტები

საქართველოს კონსტიტუცია განსაზღვრავს (მუხლი 37) ქვეყნის ყველა მოქალაქის უფლებას ცხოვრობდეს ჯანმრთელობისათვის უვნებელ გარემოში, სარგებლობდეს ბუნებრივი და კულტურული სიმდიდრით და ამავე დროს, აკისრებს ვალდებულებას დაიცვას იგი.

კონსტიტუციით, ადამიანის ჯანმრთელობისათვის უსაფრთხო გარემოს უზრუნველსაყოფად, საზოგადოების ეკოლოგიური და ეკონომიკური ინტერესების შესაბამისად, ახლანდელი და მომავალი თაობების ინტერესების გათვალისწინებით, სახელმწიფო უზრუნველყოფს გარემოს დაცვას.

საქართველოს კანონმდებლობის შესაბამისად, ნებისმიერი საქმიანობის დაგეგმვისა და განხორციელების დროს მეწარმე/საქმიანობის სუბიექტი ვალდებულია: მიიღოს სათანადო ზომები გარემოსა და ადამიანის ჯანმრთელობაზე მავნე ზემოქმედების რისკის თავიდან ასაცილებლად ან შესამცირებლად; დაიცვას ბიომრავალფეროვნება შეუქცევადი დეგრადაციისგან და აღადგინოს საქმიანობის განხორციელების შედეგად დეგრადირებული გარემო პირვანდელ მდგომარეობასთან მაქსიმალურად მიახლოებული სახით.

საქართველოს გარემოსდაცვითი კანონმდებლობა მოიცავს კონსტიტუციას, გარემოსა და ჯანმრთელობის დაცვის კანონებს, საერთაშორისო კონვენციებს და შეთანხმებებს, საქართველოს მთავრობის დადგენილებებს, კანონქვემდებარე ნორმატიულ აქტებს, უწყებრივ ინსტრუქციებს და ბრძანებებს, მეთოდურ რეგულაციებს და სხვა.

წინამდებარე დოკუმენტის დასამუშავებლად გამოყენებული კანონების, საერთაშორისო

ხელშეკრულებების, სტანდარტების, მეთოდური მითითებების და სხვა წყაროების ჩამონათვალი მოცემულია ქვემოთ.

2.1. საქართველოს გარემოსდაცვითი კანონმდებლობა

საწარმოს მოწყობის და ექსპლუატაციის პროექტის გარემოზე ზემოქმედების შეფასების პროცესში გათვალისწინებული საქართველოს გარემოსდაცვითი კანონების ნუსხა იხილეთ ცხრილში 2.1.1.

ცხრილი 2.1.1. საქართველოს გარემოსდაცვითი კანონების ნუსხა

მიღების წელი	კანონის დასახელება	სარეგისტრაციო კოდი	საბოლოო ვარიანტი
1994	საქართველოს კანონი "ნიადაგის დაცვის შესახებ"	370.010.000.05.001.000.080	14/06/2011
1994	საქართველოს კანონი "საავტომობილო გზების შესახებ"	310.090.000.05.001.000.089	24/12/2013
1995	საქართველოს კონსტიტუცია	010.010.000.01.001.000.116	04/10/2013
1996	საქართველოს კანონი "გარემოს დაცვის შესახებ"	360.000.000.05.001.000.184	06/09/2013
1996	საქართველოს კანონი "წიაღის შესახებ"	380.000.000.05.001.000.140	21/03/2014
1997	საქართველოს კანონი "ცხოველთა სამყაროს შესახებ"	410.000.000.05.001.000.186	06/09/2013
1997	საქართველოს კანონი "წყლის შესახებ"	400.000.000.05.001.000.253	06/09/2013
1999	საქართველოს კანონი "ატმოსფერული ჰაერის დაცვის შესახებ"	420.000.000.05.001.000.595	05/02/2014
1999	საქართველოს "ტყის კოდექსი"	390.000.000.05.001.000.599	06/09/2013
1999	საქართველოს კანონი "საშიში ნივთიერებებით გამოწვეული ზიანის"	040.160.050.05.001.000.671	06/06/2003
2003	საქართველოს კანონი საქართველოს "წითელი ნუსხის" და "წითელი წიგნის" შესახებ	360.060.000.05.001.001.297	06/09/2013
2003	საქართველოს კანონი "ნიადაგების კონსერვაციისა და ნაყოფიერების აღდგენა-გაუმჯობესების შესახებ"	370.010.000.05.001.001.274	19/04/2013
2005	საქართველოს კანონი "ლიცენზიებისა და ნებართვების შესახებ"	300.310.000.05.001.001.914	20/02/2014
2006	საქართველოს კანონი "ზღვისა და მდინარეთა ნაპირების რეგულირებისა და საინჟინრო დაცვის შესახებ"	330.130.000.11.116.005.130	27/12/2006
2007	საქართველოს კანონი "ეკოლოგიური ექსპერტიზის შესახებ"	360.130.000.05.001.003.079	25/03/2013
2007	საქართველოს კანონი "გარემოზე ზემოქმედების ნებართვის შესახებ"	360.160.000.05.001.003.078	01/07/2016
2007	საქართველოს კანონი "საზოგადოებრივი ჯანმრთელობის შესახებ"	470.000.000.05.001.002.920	13/12/2013
2007	საქართველოს კანონი "კულტურული მემკვიდრეობის შესახებ"	450.030.000.05.001.002.815	25/09/2013
2014	საქართველოს კანონი "სამოქალაქო უსაფრთხოების შესახებ"	140070000.05.001.017468	01/07/2014
2014	საქართველოს კანონი "ნარჩენების მართვის კოდექსი"	360.160.000.05.001.017.608	26/12/2014
2017	საქართველოს კანონი "გარემოსდაცვითი შეფასების კოდექსი"	360160000.05.001.018605	07/12/2017

2.2. საქართველოს გარემოსდაცვითი სტანდარტები

წინამდებარე ანგარიშის დამუშავების პროცესში გარემო ობიექტების (ნიადაგი, წყალი, ჰაერი) ხარისხის შეფასებისათვის გამოყენებული გარემოსდაცვითი სტანდარტების ნუსხა წარმოდგენილია ცხრილში 2.2.1.

ცხრილი 2.2.1. გარემოსდაცვითი სტანდარტების ნუსხა

მიღების თარიღი	ნორმატიული დოკუმენტის დასახელება	სარეგისტრაციო კოდი
15/04/2013	საქართველოს გარემოსა და ბუნებრივი რესურსების დაცვის მინისტრის №31 ბრძანება „გარემოზე ზემოქმედების შესახებ“ დებულების დამტკიცების თაობაზე.	360160000.22.023.016156
31/12/2013	ტექნიკური რეგლამენტი - „დაბინძურების სტაციონარული წყაროებიდან ატმოსფერულ ჰაერში გაფრქვევების ფაქტობრივი რაოდენობის განსაზღვრის ინსტრუმენტული მეთოდის, დაბინძურების სტაციონარული წყაროებიდან ატმოსფერულ ჰაერში გაფრქვევების ფაქტობრივი რაოდენობის დამდგენი სპეციალური გამზომ-საკონტროლო აპარატურის სტანდარტული ჩამონათვალისა და დაბინძურების სტაციონარული წყაროებიდან ტექნოლოგიური პროცესების მიხედვით ატმოსფერულ ჰაერში გაფრქვევების ფაქტობრივი რაოდენობის საანგარიშო მეთოდიკა“, დამტკიცებულია საქართველოს მთავრობის №435 დადგენილებით.	300160070.10.003.017660
31/12/2013	ტექნიკური რეგლამენტი - „ატმოსფერულ ჰაერში მავნე ნივთიერებათა ზღვრულად დასაშვები გაფრქვევის ნორმების გაანგარიშების მეთოდიკა“, დამტკიცებულია საქართველოს მთავრობის №408 დადგენილებით.	300160070.10.003.017622
31/12/2013	ტექნიკური რეგლამენტი - „ატმოსფერული ჰაერის მავნე ნივთიერებებით დაბინძურების ინდექსის გამოთვლისა და ატმოსფერული ჰაერის მავნე ნივთიერებებით დაბინძურების დონეების მიხედვით განსაკუთრებით დაბინძურებული, მაღალი დაბინძურების, დაბინძურებული და დაბინძურების არმქონე კატეგორიის რეგიონებისათვის ატმოსფერული ჰაერის მავნე ნივთიერებებით დაბინძურების ინდექსების სიდიდეების შესახებ“, დამტკიცებულია საქართველოს მთავრობის №448 დადგენილებით.	300160070.10.003.017617
31/12/2013	ტექნიკური რეგლამენტი - „ზედაპირული წყლის ობიექტებში ჩამდინარე წყლებთან ერთად ჩაშვებულ დამაბინძურებელ ნივთიერებათა ზღვრულად დასაშვები ჩაშვების (ზდჩ) ნორმების გაანგარიშების მეთოდიკა“, დამტკიცებულია საქართველოს მთავრობის №414 დადგენილებით.	300160070.10.003.017621
31/12/2013	ტექნიკური რეგლამენტი - „საქართველოს ზედაპირული წყლების დაბინძურებისაგან დაცვის შესახებ“, დამტკიცებულია საქართველოს მთავრობის №425 დადგენილებით.	300160070.10.003.017650
31/12/2013	ტექნიკური რეგლამენტი - „წყალდაცვითი ზოლის შესახებ“, დამტკიცებულია საქართველოს მთავრობის №440 დადგენილებით.	300160070.10.003.017640
31/12/2013	ტექნიკური რეგლამენტი - „ნიადაგის ნაყოფიერების დონის განსაზღვრის“ და „ნიადაგის კონსერვაციისა და ნაყოფიერების მონიტორინგის“ დებულებები, დამტკიცებულია საქართველოს მთავრობის №415 დადგენილებით.	300160070.10.003.017618

31/12/2013	ტექნიკური რეგლამენტი - „ნიადაგის ნაყოფიერი ფენის მოხსნის, შენახვის, გამოყენებისა და რეკულტივაციის შესახებ“, დამტკიცებულია საქართველოს მთავრობის №424 დადგენილებით.	300160070.10.003.017647
31/12/2013	ტექნიკური რეგლამენტი - „საქართველოს მცირე მდინარეების წყალდაცვითი ზოლების (ზონების) შესახებ“, დამტკიცებულია საქართველოს მთავრობის №445 დადგენილებით.	300160070.10.003.017646
03/01/2014	ტექნიკური რეგლამენტი - „არახელსაყრელ მეტეოროლოგიურ პირობებში ატმოსფერული ჰაერის დაცვის შესახებ“, დამტკიცებულია საქართველოს მთავრობის №8 დადგენილებით.	300160070.10.003.017603
06/01/2014	ტექნიკური რეგლამენტი - „ატმოსფერული ჰაერის დაბინძურების სტაციონარული წყაროების ინვენტარიზაციის მეთოდიკა“, დამტკიცებულია საქართველოს მთავრობის №42 დადგენილებით.	300160070.10.003.017588
03/01/2014	გარემოსდაცვითი ტექნიკური რეგლამენტი - დამტკიცებულია საქართველოს მთავრობის №17 დადგენილებით.	300160070.10.003.017608
14/01/2014	ტექნიკური რეგლამენტის - „გარემოსთვის მიყენებული ზიანის განსაზღვრის (გამოანგარიშების) მეთოდიკა“, დამტკიცებულია საქართველოს მთავრობის №54 დადგენილებით.	300160070.10.003.017673
15/01/2014	ტექნიკური რეგლამენტი - „სამუშაო ზონის ჰაერში მავნე ნივთიერებების შემცველობის ზღვრულად დასაშვები კონცენტრაციების შესახებ“, დამტკიცებულია საქართველოს მთავრობის №70 დადგენილებით.	300160070.10.003.017688
15/01/2014	ტექნიკური რეგლამენტი - სასმელი წყლის შესახებ დამტკიცებულია საქართველოს მთავრობის №58 დადგენილებით.	300160070.10.003.017676
03/01/2014	ტექნიკური რეგლამენტი - „საქართველოს ტერიტორიაზე რადიაციული უსაფრთხოების ნორმების შესახებ“, დამტკიცებულია საქართველოს მთავრობის №28 დადგენილებით.	300160070.10.003.017585
03/01/2014	ტექნიკური რეგლამენტი - „წყლის სინჯის აღების სანიტარიული წესების მეთოდიკა“ დამტკიცებულია საქართველოს მთავრობის №26 დადგენილებით	300160070.10.003.017615
11/08/2015	ტექნიკური რეგლამენტი - „ნაგავსაყრელის მოწყობის, ოპერირების, დახურვისა და შემდგომი მოვლის შესახებ“ დამტკიცებულია საქართველოს მთავრობის №421 დადგენილებით	300160070.10.003.018807
11/08/2015	საქართველოს მთავრობის №422 დადგენილება „ნარჩენების აღრიცხვის წარმოების, ანგარიშგების განხორციელების ფორმისა და შინაარსის შესახებ“	360100000.10.003.018808
17/08/2015	საქართველოს მთავრობის №426 დადგენილება „სახეობებისა და მახასიათებლების მიხედვით ნარჩენების ნუსხის განსაზღვრისა და კლასიფიკაციის შესახებ“	300230000.10.003.018812
04/08/2015	საქართველოს გარემოსა და ბუნებრივი რესურსების დაცვის მინისტრის №211 ბრძანებით დამტკიცებული „კომპანიის ნარჩენების მართვის გეგმის განხილვისა და შეთანხმების წესი“	360160000.22.023.016334
29/03/2016	ტექნიკური რეგლამენტი - "სახიფათო ნარჩენების შეგროვებისა და დამუშავების სპეციალური მოთხოვნები“ დამტკიცებულია საქართველოს მთავრობის #145 დადგენილებით	360160000.10.003.019210

16/06/2017	ტექნიკური რეგლამენტი - "სამედიცინო ნარჩენების მართვა" დამტკიცებულია საქართველოს მთავრობის #294 დადგენილებით	300160070.10.003.020003
15/08/2017	ტექნიკური რეგლამენტი – „საცხოვრებელი სახლებისა და საზოგადოებრივი/საჯარო დაწესებულებების შენობების სათავსებში და ტერიტორიებზე აკუსტიკური ხმაურის ნორმების შესახებ	300160070.10.003.020107

2.3. საერთაშორისო ხელშეკრულებები

საქართველო მიერთებულია მრავალ საერთაშორისო კონვენციას და ხელშეკრულებას, რომელთაგან აღნიშნული პროექტის გარემოზე ზემოქმედების შეფასების პროცესში მნიშვნელოვანია შემდეგი:

- **ბუნებისა და ბიომრავალფეროვნების დაცვა:**
 - კონვენცია ბიომრავალფეროვნების შესახებ, რიო დე ჟანეირო, 1992 წ;
 - კონვენცია საერთაშორისო მნიშვნელობის ჭარბტენიანი, განსაკუთრებით წყლის ფრინველთა საბინადროდ ვარგისი ტერიტორიების შესახებ, რამსარი 1971 წ;
 - კონვენცია გადაშენების პირას მყოფი ველური ფაუნისა და ფლორის სახეობებით საერთაშორისო ვაჭრობის შესახებ (CITES), ვაშინგტონი, 1973 წ;
 - ბონის კონვენცია ველური ცხოველების მიგრაციული სახეობების დაცვის შესახებ, 1983 წ.
- **კლიმატის ცვლილება:**
 - გაეროს კლიმატის ცვლილების ჩარჩო კონვენცია, ნიუ-იორკი, 1994 წ;
 - მონრეალის ოქმი ოზონის შრის დამშლელ ნივთიერებათა შესახებ, მონრეალი, 1987;
 - ვენის კონვენცია ოზონის შრის დაცვის შესახებ, 1985 წ;
 - კიოტოს ოქმი, კიოტო, 1997 წ;
 - გაეროს კონვენცია გაუდაბნოების წინააღმდეგ ბრძოლის შესახებ, პარიზი 1994.
- **დაბინძურება და ეკოლოგიური საფრთხეები:**
 - ევროპის და ხმელთაშუა ზღვის ქვეყნების ხელშეკრულება მნიშვნელოვანი კატასტროფების შესახებ, 1987 წ.
- **კულტურული მემკვიდრეობა:**
 - კონვენცია ევროპის კულტურული მემკვიდრეობის დაცვის შესახებ;
 - კონვენცია ევროპის არქეოლოგიური მემკვიდრეობის დაცვის შესახებ.
- **საჯარო ინფორმაცია:**
 - კონვენცია გარემოს დაცვით საკითხებთან დაკავშირებული ინფორმაციის ხელმისაწვდომობის, გადაწყვეტილებების მიღების პროცესში საზოგადოების მონაწილეობისა და ამ სფეროში მართლმსაჯულების საკითხებზე ხელმისაწვდომობის შესახებ (ორჰუსის კონვენცია, 1998 წ.)

3. ალტერნატივების ანალიზი

საქართველოს გარემოსდაცვითი კანონმდებლობის შესაბამისად, გარემოზე ზემოქმედების შეფასების ანგარიში უნდა მოიცავდეს პროექტის განხორციელების ალტერნატიული ვარიანტების ანალიზს, ახალი ვარიანტების ფორმირების აღწერას. ამისთვის გამოიყენება გადაწყვეტილებათა მიღების თეორიისა და სისტემური ანალიზის ზოგადი სქემა, რაც გულისხმობს შემდეგი თანმიმდევრული ეტაპების განხორციელებას:

- პრობლემების განსაზღვრას;
- ვარიანტთა სიმრავლის განსაზღვრის მახასიათებლების ნიშნების გამოყოფას;
- შესაძლო საპროექტო გადაწყვეტილებათა სიმრავლის დადგენას;
- ოპტიმალური ვარიანტის შერჩვის კრიტერიუმების განსაზღვრას;
- პრაქტიკულად მიზანშეწონილი რამდენიმე მთავარი ვარიანტის შერჩევას;
- ვარიანტების შეფასებას დადგენილი კრიტერიუმების მიხედვით;
- ოპტიმალური ვარიანტის შერჩევასა და დასკვნების შემუშავებას.

საწარმოს მშენებლობისა და ექსპლუატაციის პროექტის მომზადების წინასაპროექტო სატადიაზე განხილული იყო შემდეგი ალტერნატიული ვარიანტები:

- არაქმედების ალტერნატივა.
- საწარმოს განთავსების ალტერნატივები;
- ტექნოლოგიური ალტერნატივები;
- მწარმოებლურობის შემცირება/გადიდების ალტერნატივები;

3.1. არაქმედების ალტერნატივა

პროექტის განხორციელებლობის შემთხვევაში ადგილი არ ექნება ბუნებრივსა და სოციალურ გარემოზე იმ ნეგატიურ ზემოქმედებას, რაც მოსალოდნელია საწარმოს ექსპლუატაციის პერიოდში და როგორცაა ატმოსფერული ემისიები, საწარმოო ნარჩენებით გარემოს დაბინძურება და სხვა.

მიუხედავად ამისა, გარემოზე ზემოქმედების შეფასებამ გამოავლინა აღნიშნული პროექტის მნიშვნელოვანი დადებითი შედეგები გარემოსდაცვით და სოციალურ ასპექტებთან მიმართებაში, კრძოდ:

- დღეისთვის საქართველოში მოუგვარებელია ზოგიერთი ჯგუფის სახიფათო და არასახიფათო ნარჩენების ორგანიზებული შეგროვებისა და გადამუშავების საკითხი, რის გამოც მათი განთავსება ხდება უკონტროლოდ და იწვევს გარემოს მნიშვნელოვან დაბინძურებას. გადამამუშავებელი საწარმოს გახსნა ხელს შეუწყობს ამ პრობლემის მოგვარებას;
- სახიფათო ნარჩენების სახით წარმოქმნილი ნამუშევარი სამანქანო ზეთები და ზეთის ფილტრები, მერქნის ნარჩენები და სხვა გამოყენებული იქნება როგორც მეორადი ნედლეული. ამდენად, საპროექტო დავალების შესაბამისად საწარმო მიზნობრივი პროდუქტის მისაღებად გამოიყენებს მეორად ნედლეულად წოდებულ რეციკლირებად ნარჩენებს, რაც ნიშნავს იმას, რომ საწარმო თავად განხორციელებს რეციკლირებადი ნარჩენების გამოყენებას;
- საპროექტო საწარმო დაგეგმილი საქმიანობა (ნარჩენების წინასწარი დამუშავება და ნარჩენების აღდგენა) სრულ თანხვედრაშია ნარჩენების მართვის სფეროში საქართველოს კანონმდებლობასთან, მთელ რიგ კონვენციებთან, რომელთა რატიფიცირებაც საქართველომ მოახდინა და „3R - ინიციატივასთან“, რომლის პრინციპებია:
 - 1R- Reduce - შემცირება;

- 2R – Reuse - ხელახალი გამოყენება.
- 3R – Recycle - რეციკლირება, გადამუშავება.
- საწარმოს ბიზნეს-გეგმით გათვალისწინებულია 12-მდე ახალი სამუშაო ადგილის შექმნა, რომელიც შეივსება ადგილობრივი მუშახელით, რაც მნიშვნელოვანი დადებითი ზემოქმედება ადგილობრივი მოსახლეობის დასაქმების თვალსაზრისით;
- საწარმოს ექსპლუატაციის პროცესში ადგილი ექნება ცენტრალური და ადგილობრივი ბიუჯეტის შემოსავლების ზრდას, რაც ძალზე მნიშვნელოვანია რეგიონის და ქვეყნის ეკონომიკური განვითარების თვალსაზრისით.

ზემოთ აღნიშნულის გათვალისწინებით შეიძლება ითქვას, რომ შპს „რეციკლინგი“-ს საწარმოს დაგეგმილი საქმიანობის - სახიფათო და არასახიფათო ნარჩენების წინასწარი დამუშავების და ნარჩენების აღდგენის საწარმოს მოწყობა და ექსპლუატაცია - განუხორციელებლობა, ანუ არაქმედების ვარიანტის არჩევანი ატარებს უარყოფით ხასიათს.

3.2. საწარმოს განთავსების ალტერნატიული ვარიანტები

საწარმოს განთავსებისათვის ტერიტორიის შერჩევა მოხდა ისეთი კრიტერიუმების გათვალისწინებით, როგორცაა: საპროექტო ტერიტორიის დასახლებული ზონებიდან დაცილება, მისასვლელი გზების, წყალმომარაგების და ელექტრომომარაგების სისტემების სიახლოვე, საპროექტო ტერიტორიის ბიომრავალფეროვნების მდგომარეობა და სხვა.

წინასაპროექტო ეტაპზე განხილული იყო საწარმოს განთავსების რამდენიმე ვარიანტი, მათ შორის ქ. თბილისში ლილოს სამრეწველო ზონაში ტერიტორიაზე არსებულ ყოფილი რამოდენიმე სამრეწველო საწარმოს შენობა-ნაგებობებში განთავსება. თუმცა საბოლოო არჩევანი შეჩერდა ქ. თბილისში, მოსკოვის გამზირი #24ა-ში მდებარე 11 597.00 კვ.მ. ფართობის მქონე არასასოფლო-სამეურნეო დანიშნულების, შპს „ჯამ“-ის (ს/კ 208194862) საკუთრებაში არსებულ მიწის ნაკვეთზე და მასზე განთავსებულ შენობა-ნაგებობებზე (მიწის ნაკვეთის საკადასტრო კოდი: #01.19.34.002/028) და ამავე მიწის ნაკვეთის მოსაზღვრედ მოსკოვის გამზირი #24ა-ში მდებარე 8 460.00 კვ.მ. ფართობის მქონე არასასოფლო-სამეურნეო დანიშნულების, შპს „კაიზენ“-ის (ს/კ 206059815) საკუთრებაში არსებულ მიწის ნაკვეთზე და მასზე განთავსებულ შენობა-ნაგებობებზე (მიწის ნაკვეთის საკადასტრო კოდი: #01.19.34.002/034). არჩევანი განაპირობა შემდეგმა:

- ტერიტორია მდებარეობს დასახლებული პუნქტების გარეთ. უახლოეს საცხოვრებელ სახლებამდე მანძილი შეადგენს არანაკლებ 150 მ-ს
- ტერიტორია წარმოადგენს ყოფილი საწარმოო გაერთიანება "თბილხელსაწყოს" საწარმოო ტერიტორიას, იგი გამოირჩევა მაღალი ტექნოგენური დატვირთვით და ახალი აუთვისებელი ტერიტორიების გამოყენება საჭიროებას არ წარმოადგენს;
- საწარმოს მოწყობის პროცესში მცენარეული საფარის განადგურებას ადგილი არ ექნება;
- საშიში გეოლოგიური პროცესების განვითარების რისკი ტერიტორიაზე არ ფიქსირდება;
- სატრანსპორტო მაგისტრალების სიახლოვე განაპირობებს ნედლეულის და მზა პროდუქციის ტრანსპორტირების ხარჯების ოპტიმიზაციის შესაძლებლობას.

ზემოთ ჩამოთვლილიდან გამომდინარე, შეიძლება ითქვას, რომ საწარმოს მოსაწყობად შერჩეული ტერიტორია ოპტიმალურია და სწორი გარემოსდაცვითი მენეჯმენტის პირობებში, გარემოზე და ადამიანის ჯანმრთელობაზე მნიშვნელოვანი ნეგატიური ზემოქმედება ნაკლებადაა მოსალოდნელი.

3.3. ტექნოლოგიური ალტერნატივები

კომპანია მიზნად ისახავს მოაწიოს საწარმო, რომელიც განახორციელებს შემდეგ ოპერაციებს:

- ნარჩენების შეგროვება;
- ტრანსპორტირება;
- დროებითი შენახვა;
- წინასწარი დამუშავება;
- აღდგენა.

საწარმოს ბიზნეს-გეგმის შესაბამისად, გათვალისწინებულია სხვადასხვა სახიფათო და არასახიფათო ნარჩენების გადამუშავება (აღდგენა). კერძოდ, საწარმოს დაგეგმილი აქვს:

1. 52,0 ტ/წელ. მწობრიდან გამოსული საბურავების ნარჩენების (კოდით:16 01 03) გადამუშავება (აღდგენის ოპერაციის კოდით R12) მეორადი ნედლეულის (რეზინის ფხვნილი, მეტალის მავთული, ნეილონის ბოჭკო) მასალების მიღების მიზნით;
2. 104,0 ტ/წელ. ელექტროკაბელების ნარჩენების (კოდით:17 04 10*) გადამუშავება (აღდგენის ოპერაციის კოდით R12) მეორადი ნედლეულის (ფერადი მეტალის) მასალის მიღების მიზნით;
3. 62,4 ტ/წელ. ალუმინ-პოლიმერის მოსაპირკეთებელი ფილების (ჩამონაჭერების) ნარჩენების (კოდით:17 04 02) გადამუშავება (აღდგენის ოპერაციის კოდით R12) მეორადი ნედლეულის (ალუმინი, პლასტმასი) მასალების მიღების მიზნით;
4. 78,0 ტ/წელ. ნამუშევარი ზეთის ფილტრების ნარჩენების (კოდით:16 01 07*) გადამუშავება (აღდგენის ოპერაციის კოდით R12) მეორადი ნედლეულის (მეტალი, რეზინი, ქაღალდი) მასალების მიღების მიზნით;
5. 20,0 ტ/წელ. წუნდებული/მწყობრიდან გამოსული საყოფაცხოვრებო ელექტრონული მოწყობილობების (ტელევიზორი, კომპიუტერი) ნარჩენების (კოდით:20 01 35*) გადამუშავება (აღდგენის ოპერაციის კოდით R12) მეორადი ნედლეულის (ფერადი და შავი მეტალი, პლასტმასი და რეზინი) მასალების მიღების მიზნით;
6. 9,36 ტ/წელ. ალუმინის ქილების ნარჩენების (კოდით:20 01 40) გადამუშავება (აღდგენის ოპერაციის კოდით R12) მეორადი ნედლეულის (ალუმინი) მასალის მიღების მიზნით;
7. 208,0 ტ/წელ. ხე-ტყის მასალის დამუშავებიდან წარმოქმნილი (ნახერხის, ბურბუშელას, ნათალის) ნარჩენების (კოდით: 03 01 04*) გადამუშავება (აღდგენის ოპერაციის კოდით R12) და პალეტების წარმოება;
8. 650 000,0 ლ/წელ. მანქანების (ძრავისა და კბილანური გადაცემის კოლოფის) ნამუშევარი ზეთების ნარჩენების (კოდებით:13 02 04*,13 02 05*, 13 02 06*,13 02 07*,13 02 08*) გადამუშავება (აღდგენის ოპერაციის კოდით R3) ზეთების განმეორებით გამოყენების მიზნით.

საპროექტო ობიექტზე ნამუშევარი ზეთების ნარჩენების გადამუშავება (აღდგენის ოპერაციის კოდით R3) განხორციელდება ვაკუუმის ქვეშ გაწმენდის (დისტილაცია) მეთოდით. ამ მეთოდის შერჩევის მიზეზი არის ის, რომ ხდება სუფთა პროდუქტის შენარჩუნება, არასასურველი მინერალების მოშორება და გარემოს ნაკლები დაბინძურება.

სხვა დანარჩენი ნაღვენების გადამუშავება მოხდება აღდგენის ოპერაციის კოდით R12 (დაშლა, დახარისხება, პალეტირება, დაქუცმაცება, სეპარირება).

ნარჩენების დამუშავების ტექნოლოგიური სქემა ითვალისწინებს განსახილველი ტიპის საწარმოო ობიექტების მიმართ თანამედროვე მოთხოვნათა დაკმაყოფილებას, შესაბამისად საწარმოს საქმიანობა ითვალისწინებს ტექნოლოგიების გამოყენებას როგორც ეკონომიკური, ასევე გარემოსდაცვითი მახასიათებლების მიხედვით (დეტალურად ტექნოლოგიური პროცესის აღწერა იხ. წინამდებარე ანგარიშის პარაგრაფი 4.3.1).

3.4. მწარმოებლობის, დატვირთვის შემცირება/გადიდების ალტერნატივები

საწარმოს წარმადობისა და დატვირთვის შეფასების მიზნით განხორციელებულია სპეციალური გამოკვლევები, ზოგადად შეფასებულია ქვეყანაში არსებული მდგომარეობა.

საწარმოს ბიზნეს-გეგმის შესაბამისად, გათვალისწინებულია სხვადასხვა სახიფათო და არასახიფათო ნარჩენების გადამუშავება (აღდგენა). კერძოდ:

1. საბურავები - 52,0 ტ/წელ.;
2. ელექტროკაბელები - 104,0 ტ/წელ.;
3. ალუმინ-პოლიმერის მოსაპირკეთებელი ფილების ნარჩენების (ჩამონაჭერები) - 62,4 ტ/წელ.;
4. საყოფაცხოვრებო ელექტრონული მოწყობილობების (ტელევიზორი, კომპიუტერი) - 20,0 ტ/წელ.;
5. ალუმინის ქილები - 9,36 ტ/წელ.;
6. ზეთის ფილტრების - 78,0 ტ/წელ.;
7. ხე-ტყის მასალის დამუშავებიდან წარმოქმნილი (ნახერხის, ბურბუშელას, ნათალის) ნარჩენები - 208,0 ტ/წელ.;
8. მანქანების ნახმარი ზეთები (ძრავისა და კბილანური გადაცემის კოლოფის ზეთები) - 650 000,0 ლ/წელ.

4. დაგეგმილი საქმიანობის აღწერა

4.1. დაგეგმილი საქმიანობის ადგილმდებარეობა

შპს „რეციკლინგი“-ს სახიფათო და არასახიფათო ნარჩენების წინასწარი დამუშავების და ნარჩენების აღდგენის საწარმოს მოწყობა და ექსპლუატაცია დაგეგმილია ქ. თბილისში, მოსკოვის გამზირი #24ა-შიმდებარე 11 597.00 კვ.მ. ფართობის მქონე არასასოფლო-სამეურნეო დანიშნულების, შპს „ჯამი“-ს (ს/კ 208194862) საკუთრებაში არსებულ მიწის ნაკვეთზე განთავსებულ შენობა-ნაგებობა #4-დან ფართი 800,0 მ² (მიწის ნაკვეთის საკადასტრო კოდი: #01.19.34.002/028) და ამავე მიწის ნაკვეთის მოსაზღვრედ მოსკოვის გამზირი #24ა-შიმდებარე 8460.00 კვ.მ. ფართობის მქონე არასასოფლო-სამეურნეო დანიშნულების, შპს „კაიზენ“-ის (ს/კ 206059815) საკუთრებაში არსებულ მიწის ნაკვეთზე განთავსებულ შენობა-ნაგებობა #5,7,12,13 და 4-ის ფრაგმენტიდან ფართი 500,0 მ² (მიწის ნაკვეთის საკადასტრო კოდი: #01.19.34.002/034). მოცემული მიწის ნაკვეთების საჯარო რეესტრიდან ამონაწერები წარმოდგენილია წინამდებარე ანგარიშის დანართში 13.1 და ამ ამონაწერებში ასევე მოცემულია ინფორმაცია შესაბამისი საიჯარო ხელშეკრულებების რეგისტრაციის შესახებ.

მოცემულ მიწის ნაკვეთის კუთხეთა წვეროების გეოგრაფიული კოორდინატები მოცემულია ცხრილში 4.1.1 (იხ. ნახაზი 4.1.1):

ცხრილი 4.1.1. საპროექტო მიწის ნაკვეთის კუთხეთა წვეროების გეოგრაფიული კოორდინატები

წერტ. N	წერტილის კოორდინატები
1	X: 4996054.633 Y: 5112844.535
2	X: 4995876.977 Y: 5112918.285
3	X: 4995807.706 Y: 5112836.473
4	X: 4995656.340 Y: 5112876.893
5	X: 4995759.052 Y: 5112671.469
6	X: 4995888.622 Y: 5112768.994

წყარო: <http://maps.napr.gov.ge>

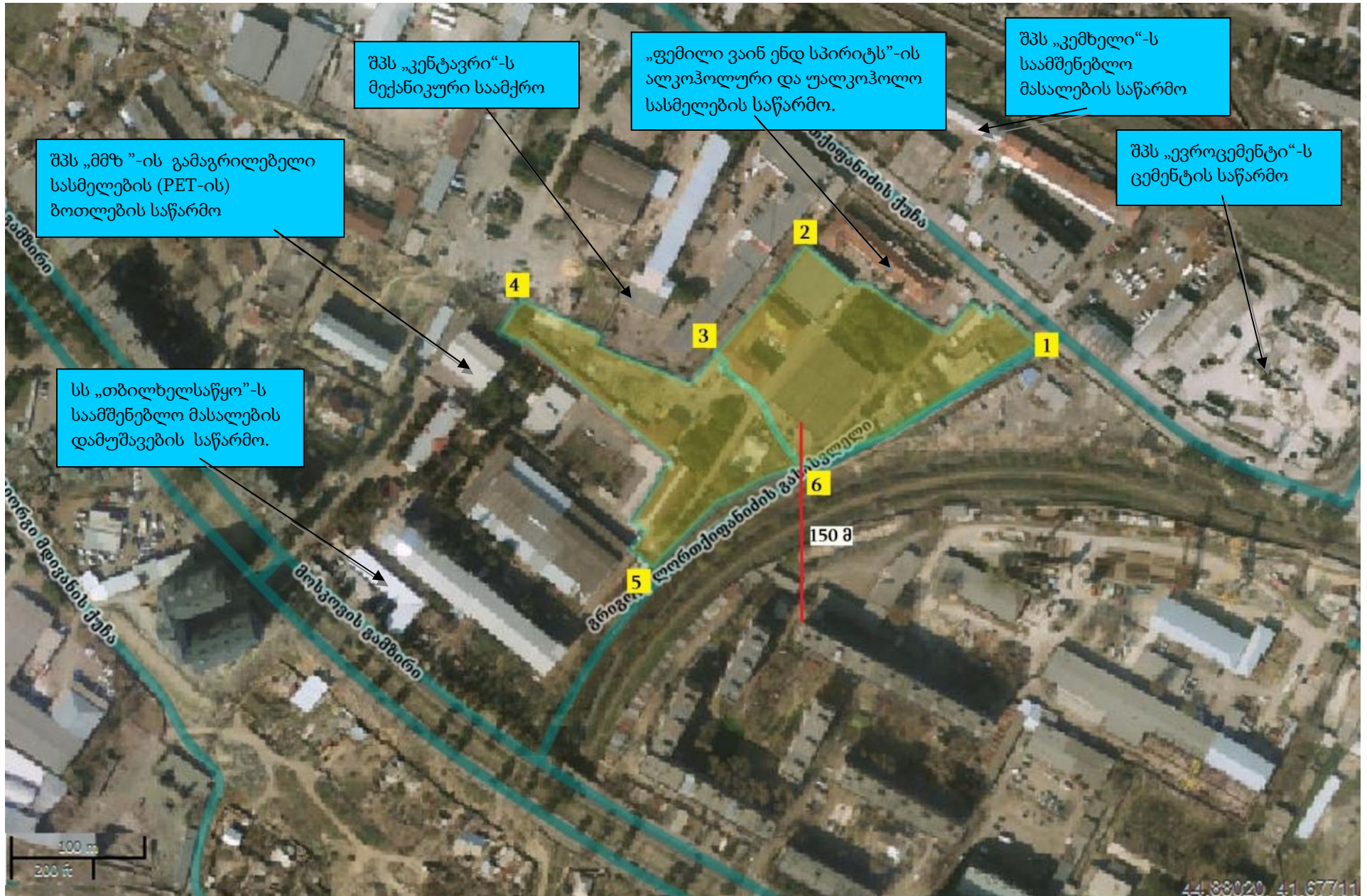
წინამდებარე ანგარიშის დანართის სახით ასევე წარმოდგენილია დაგეგმილი საქმიანობის განხორციელების ადგილის შესახებ ინფორმაცია, GIS (გეოინფორმაციული სისტემები) კოორდინატების მითითებით (shp-ფაილთან ერთად).

საკვლევი ტერიტორიის ადგილმდებარეობის აეროფოტო მოცემულია ნახაზზე 4.1.1, ხოლო სიტუაციური გეგმა ნახაზზე 4.1.2.

საპროექტო საწარმოს ჩრდილო-დასავლეთით, საკვლევი ტერიტორიის საკადასტრო საზღვრიდან 115,0 მ-ის დაშორებით, გრიგოლ ლორთქიფანიძის ქუჩა #19-ში მდებარე არასასოფლო-სამეურნეო დანიშნულების მიწის ნაკვეთზე (საკადასტრო კოდი: #01.19.34.002.092) განთავსებულია შპს „კენტავრი“-ის (ს/კ211324020) მექანიკური საამქრო.

საპროექტო საწარმოს დასავლეთით, საკვლევი ტერიტორიის საკადასტრო საზღვრიდან 115,0 მ-ის დაშორებით, მოსკოვის გამზირი ქ. N24ა-ში მდებარე მდებარე არასასოფლო-სამეურნეო დანიშნულების მიწის ნაკვეთზე (საკადასტრო კოდი: #01.19.34.002.194) განთავსებულია შპს „მმზ“-ის (ს/კ208208492) გამაგრილებელი სასმელების ბოთლების (პოლიეთილენ ტერეფტალატისგან) წარმოება.

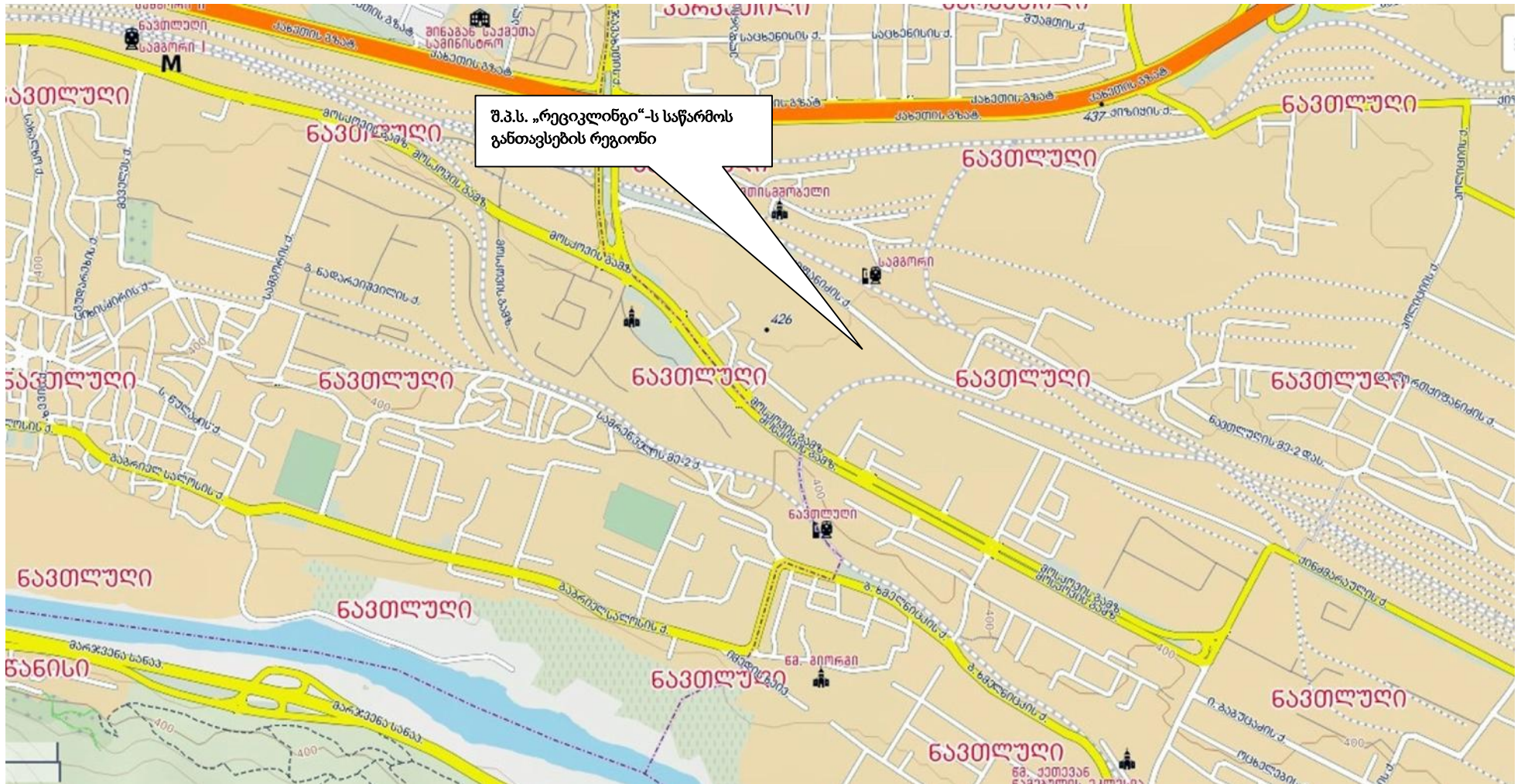
ნახაზი 4.1.1. საკვლევი ტერიტორიის ადგილმდებარეობის აეროფოტო



შპს "ჯეოკონი"

ნახაზი 4.1.2. საკვლევი ტერიტორიის სიტუაციური გეგმა

მასშტაბი 1:50 000



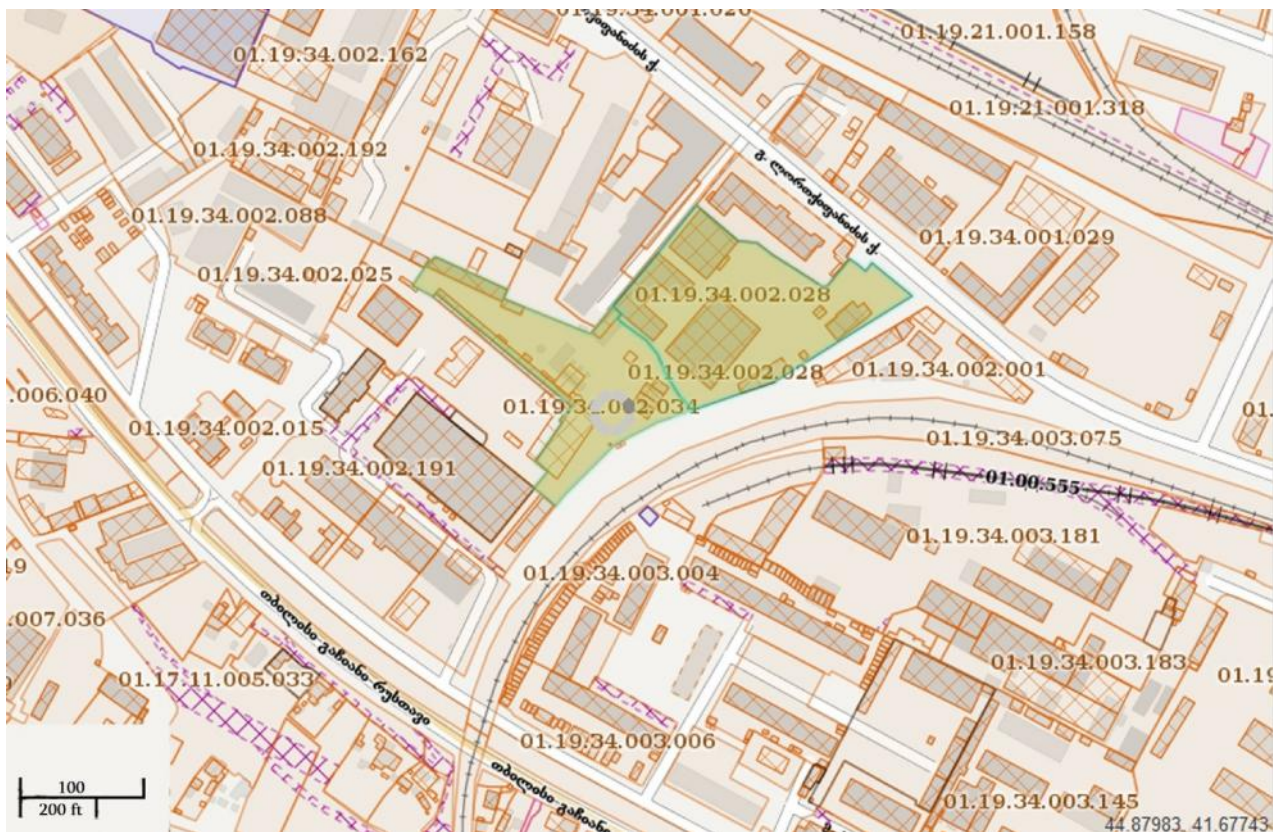
წყარო:<http://mygeorgia.ge>

როგორც უკვე აღინიშნა, საწარმო განთავსდება ქ. თბილისის ტერიტორიაზე მდებარე არასასოფლო-სამეურნეო ფუნქციის მქონე მიწის ნაკვეთებზე (ყოფილი საწარმოო გაერთიანება "თბილხელსაწყოს" საწარმოო ტერიტორია).

საკვლევი ტერიტორიიდან უახლოესი წყალსატევია მდ.მტკვარი, რომელიც საკვლევი ტერიტორიის საზღვრიდან სამხრეთით დაახლოებით 1180 მეტრის მანძილზე მიედინება.

საკვლევი ტერიტორიისათვის უახლოესი სახოვრებელი დასახელებაა -მოსკოვის გამზირი, რომელიც განთავსებულია ამ ტერიტორიის სამხრეთ-დასავლეთის, სამხრეთის და სამხრეთ-აღმოსავლეთის მიმართულებით. მინიმალური მანძილი საცხოვრებელ სახლებამდე შეადგენს არანაკლებ 150 მ-ს (იხ. საკვლევი ტერიტორიის ადგილმდებარეობის აეროფოტონახაზზე 4.1.1) საპროექტო ტერიტორიის აღმოსავლეთით, ჩრდილოეთით, დასავლეთით და სამხრეთით ესაზღვრება არასასოფლო-სამეურნეო დანიშნულების მიწის ნაკვეთები, რომელთა შესახებ მოძიებული მონაცემები წარმოდგენილია ქვემოთ ნახაზზე 4.1.3 და ცხრილში 4.1.2-ში.

ნახაზი 4.1.3. საკვლევი ტერიტორიისმიმდებარე ნაკვეთების/სივრცეების საზღვრები



ცხრილი 4.1.2. მონაცემები საკვლევი ტერიტორიის მიმდებარე ტერიტორიის მიწათსარგებლობის შესახებ

№	ნაკვეთის საკადასტრო კოდი	ზონა	სექტორი	კვარტ.	ნაკვეთი	მისამართი	ნაკვეთის დანიშნულება	ნაკვეთის ფართობი, კვ.მ.	მესაკუთრე	საპროექტო ტერიტორიიდან დაშორების მანძილი, მ
აღმოსავლეთი										
01	01.19.34.002.001	01 თბილისი	19 სამგორი	34	002/001	ქალაქი თბილისი, კაიროს ქუჩა #21	არასასოფლო-სამეურნეო	3423.00	შპს "სვეტი-53" (ს/კ:208146754)	12,0
ჩრდილოეთი										
02	01.19.34.002.010	01 თბილისი	19 სამგორი	34	002/010	ქალაქი თბილისი, გრიგოლ ლორთქიფანიძის ქუჩა #19ა	არასასოფლო-სამეურნეო	3531.00	შპს "ფემილი ვაინ ენდ სპირიტს" (ს/კ:406237594)	0
03	01.19.34.002.093	01 თბილისი	19 სამგორი	34	002/093	ქალაქი თბილისი, გრიგოლ ლორთქიფანიძის ქუჩა #17ე	არასასოფლო-სამეურნეო	3023.00	შპს "ბიოტექფარმ გე" (ს/კ:200130321) სს "სიხარული" (ს/კ:208143203)	0
04	01.19.34.002.094	01 თბილისი	19 სამგორი	34	002/094	ქალაქი თბილისი, კაიროს ქუჩა #19 (ნაკვ.02/005)	არასასოფლო-სამეურნეო	740.00	შპს "ასდო კომპანია" (ს/კ:405254585)	0
დასავლეთი										
05	01.19.34.002.193	01 თბილისი	19 სამგორი	34	002/193	ქალაქი თბილისი, მოსკოვის გამზირი #24ა, (ნაკვ.02/018)	არასასოფლო-სამეურნეო	779.00	შპს "მმზ" (ს/კ:208208492)	10,0
06	01.19.34.002.194	01 თბილისი	19 სამგორი	34	002/193	ქალაქი თბილისი, მოსკოვის გამზირი #24ა, (ნაკვ.02/018)	არასასოფლო-სამეურნეო	7533.00	შპს "მმზ" (ს/კ:208208492)	0
სამხრეთი										
07	01.19.34.003.173	01 თბილისი	19 სამგორი	34	003/173	ქალაქი თბილისი, ქინძმარაულის ქუჩა#7	არასასოფლო-სამეურნეო	1638.00	შპს "მშენებელი-91" (ს/კ:204392718)	70,0
08	01.19.34.003.174	01 თბილისი	19 სამგორი	34	003/174	ქალაქი თბილისი, ქინძმარაულის ქუჩა #7	არასასოფლო-სამეურნეო	2036.00	შპს "მშენებელი-91" (ს/კ:204392718)	50,0

სამხრეთ-აღმოსავლეთი										
09	01.19.34.003.075	01 თბილისი	19 სამგორი	34	003/075	ქალაქი თბილისი, ცენტრალური ისანი- სამგორი, (ნაკვ.#68)	არასასოფლო- სამეურნეო	12031.00	სს "საქართველოს რკინიგზა" (ს/კ:202886010)	25,0
სამხრეთ-დასავლეთი										
10	01.19.34.002.017	01 თბილისი	19 სამგორი	34	002/017	ქალაქი თბილისი, მოსკოვის გამზირი #24ა	არასასოფლო- სამეურნეო	4058.00	ტარიელ საათაშვილი (პ/ნ:01011011936) შპს "მშზ" (ს/კ:208208492) სს "თბილხელსაწყო" (ს/კ:208143169)	60,0

წყარო : <http://napr.gov.ge>

საპროექტო საწარმოს სამხრეთ-დასავლეთით მოსკოვის გამზირი ქ. N24ა-ში მდებარე არასასოფლო-სამეურნეო დანიშნულების მიწის ნაკვეთზე (საკადასტრო კოდი: #01.19.34.002.191) განთავსებულია სს „თბილხელსაწყო“-ს (ს/კ 208143169) საამშენებლო მასალების (ლითონის ან/და მეტალო-პლასტმასის) დამუშავების საწარმო. საკვლევი ტერიტორიის საკადასტრო საზღვრიდან დაშორების მანძილია 245,0 მ.

საპროექტო საწარმოს აღმოსავლეთით, საკვლევი ტერიტორიის საკადასტრო საზღვრიდან 250,0 მ-ის დაშორებით, კაიროს ქუჩა #4 -ში მდებარე არასასოფლო-სამეურნეო დანიშნულების მიწის ნაკვეთზე (საკადასტრო კოდი: #01.19.34.001.006) განთავსებულია შპს „ევროცემენტი“-ს (ს/კ 232541513) ცემენტის საწარმო.

საპროექტო საწარმოს ჩრდილოეთის მხრიდან, საკვლევი ტერიტორიის საკადასტრო საზღვრიდან 200,0 მ-ის დაშორებით, გრიგოლ ლორთქიფანიძის ქუჩა #8-ში მდებარე არასასოფლო-სამეურნეო დანიშნულების მიწის ნაკვეთზე (საკადასტრო კოდი: #01.19.34.001.019) განთავსებულია შპს „კემხელის“-ის (ს/კ 249263327) საამშენებლო მასალების წარმოების საამქრო, ხოლო საკვლევი ტერიტორიის საკადასტრო საზღვრიდან 100,0 მ-ის დაშორებით, გრიგოლ ლორთქიფანიძის ქუჩა #19ა-ში მდებარე არასასოფლო-სამეურნეო დანიშნულების მიწის ნაკვეთზე (საკადასტრო კოდი: #01.19.34.002.10) განთავსებულია შპს „ფემილი ვაინ ენდ სპირიტს“-ის (ს/კ 406237594) ალკოჰოლური და უალკოჰოლო სასმელების საწარმო.

საპროექტო საწარმოს ჩრდილო-დასავლეთით, საკვლევი ტერიტორიის საკადასტრო საზღვრიდან 115,0 მ-ის დაშორებით, გრიგოლ ლორთქიფანიძის ქუჩა #19-ში მდებარე არასასოფლო-სამეურნეო დანიშნულების მიწის ნაკვეთზე (საკადასტრო კოდი: #01.19.34.002.092) განთავსებულია შპს „კენტავრი“-ის (ს/კ 211324020) მექანიკური საამქრო.

საპროექტო საწარმოს დასავლეთით, საკვლევი ტერიტორიის საკადასტრო საზღვრიდან 115,0 მ-ის დაშორებით, მოსკოვის გამზირი ქ. N24ა-ში მდებარე მდებარე არასასოფლო-სამეურნეო დანიშნულების მიწის ნაკვეთზე (საკადასტრო კოდი: #01.19.34.002.194) განთავსებულია შპს „მმზ“-ის (ს/კ 208208492) პოლიეთილენ ტერეფტალატისაგან გამაგრებელი სასმელების ბოთლების წარმოება.

საკვლევი ტერიტორია შემოღობილია მოწყობილია მისასვლელი გზები და გაზონები. მისასვლელი გზები მოსფალტებულია, ხოლო გაზონები დაფარულია ხელოვნურად გაშენებული ბუჩქოვანი და ხე-მცენარეული საფარით (იხ. სურათი 4.1.1).

საკვლევი ტერიტორიაზე არსებობს წყალმომარაგება-კანალიზაციის და ელექტრომომარაგების ქსელები.

საპროექტო ტერიტორიაზე და მის სიახლოვეს არ აღინიშნება კულტურული მემკვიდრეობის ძეგლები, ტყით დაფარული ტერიტორია და წითელი ნუსხის სახეობები.

საკვლევი ტერიტორიაზე საბაზისო საველე კვლევის ფარგლებში გამოვლენილი არ ყოფილა არცერთი მნიშვნელოვანი ჰაბიტატი ან სახეობა. საველე კვლევამ გამოავლინა, რომ ობიექტის მთელი ტერიტორია და მისი შემოგარენი წარმოდგენილია არასასოფლო-სამეურნეო მიწებით. საწარმოსათვის შერჩეული ტერიტორია ათეული წლების განმავლობაში განიცდიდა მაღალ ტექნოგენურ და ანთროპოგენურ დატვირთვას, რის გამოც ჩამოყალიბებულია ტიპური ტექნოგენური ლანდშაფტი. საკვლევი ტერიტორიის ხედები იხ. სურათი 4.1.1.

საწარმოს მოწყობა დაგეგმილია საკვლევი ტერიტორიაზე (ყოფილი საწარმოო გაერთიანება "თბილხელსაწყოს" საწარმოო ტერიტორია) და მასზე არსებულ შენობა-ნაგებობებში (იხ. სურათი 4.1.2).

სურათი 4.1.1. საკვლევი ტერიტორიის ხედები



სურათი 4.1.2. საწარმოო სათავსოს მოსაწყობად შერჩეული შენობები



საწარმოო შენობა #1-ის ფასადი



საწარმოო შენობა #2-ის ფასადი

დაგეგმილი საწარმოო პროცესების უზრუნველყოფისათვის აუცილებელი სხვადასხვა ფუნქციური დანიშნულების სათავსოები და ინფრასტრუქტურული ობიექტები განთავსებული იქნება საკვლევ ტერიტორიაზე არსებულ შენობა-ნაგებობებში, კერძოდ #1 და #2 საწარმოო შენობებში (იხ. ნახაზი 4.1.4).

#1 საწარმოო შენობაში (იხ. ნახაზი 4.1.5) განთავსებული იქნება:

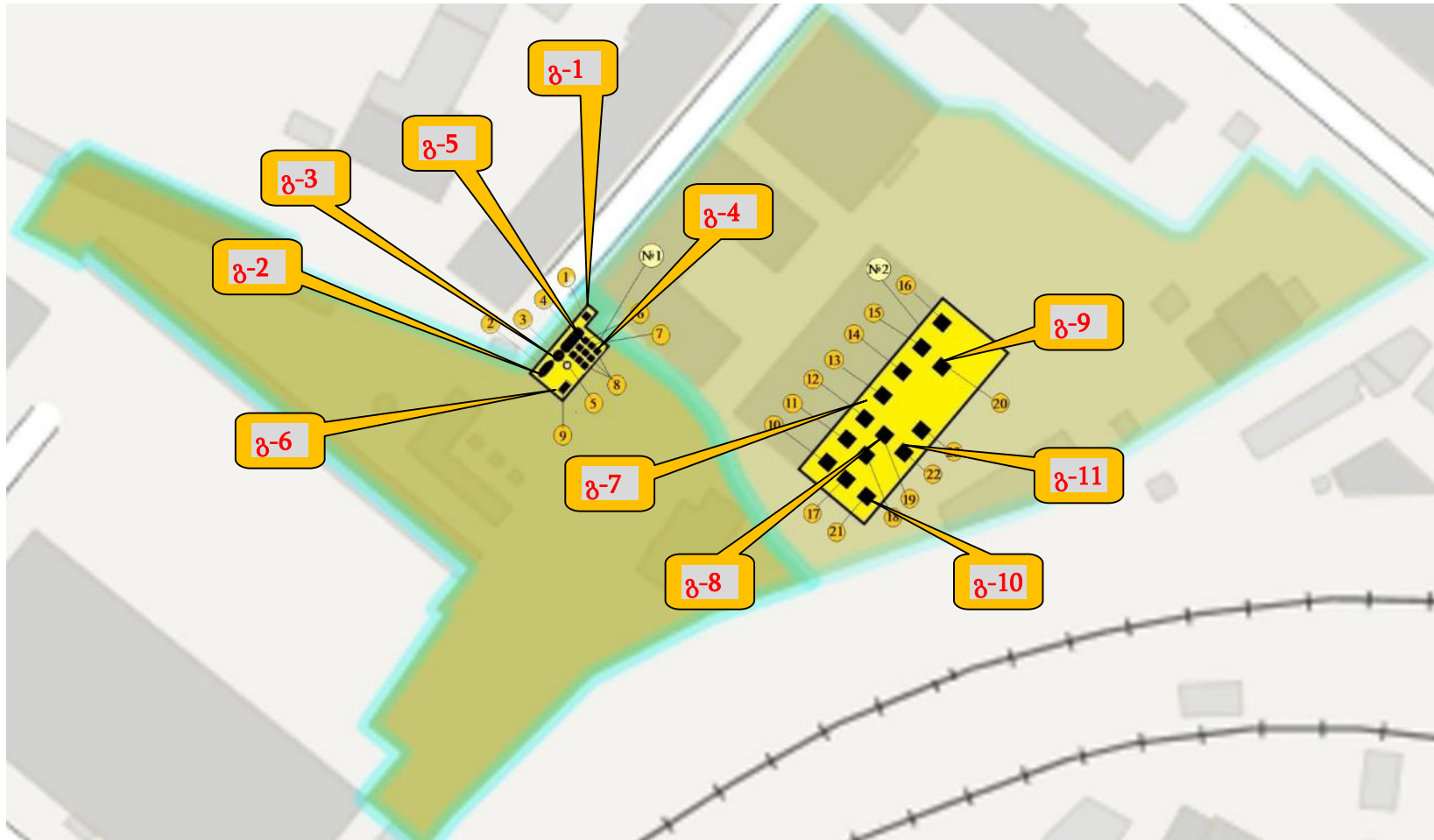
1. ხის ნარჩენების გადამუშავების უბანი
2. მანქანების ნახმარი ზეთების (ძრავისა და კბილანური გადაცემის კოლოფის ზეთების) გადამუშავების უბანი;

#2 საწარმოო შენობაში (იხ. ნახაზი 4.1.6) განთავსებული იქნება:

1. საბურავების გადამუშავების უბანი;
2. ელექტროკაბელების გადამუშავების უბანი;
3. ალუმინ-პოლიმერის მოსაპირკეთებელი ფილების ნარჩენების (ჩამონაჭერები)გადამუშავების უბანი;
4. ზეთის ფილტრების გადამუშავების უბანი;
5. საყოფაცხოვრებო ელექტრონული მოწყობილობების (ტელევიზორი, კომპიუტერი) გადამუშავების უბანი;
6. ალუმინის ქილების გადამუშავების უბანი;

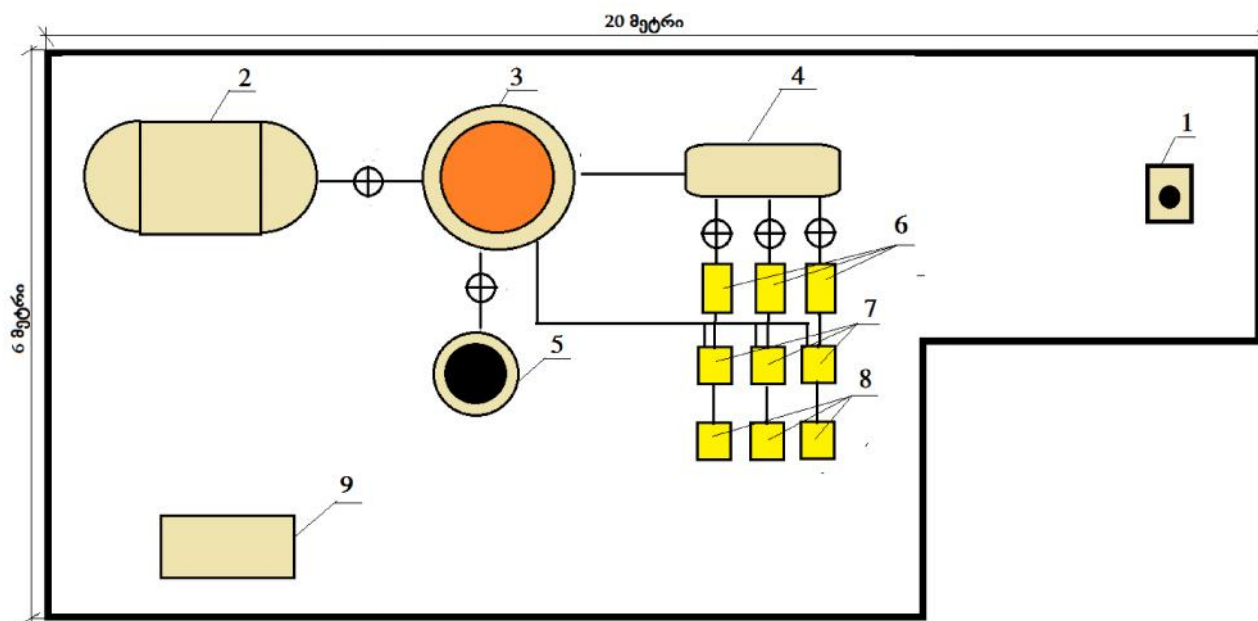
საკვლევ ტერიტორიაზე არსებობს წყალმომარაგება-კანალიზაციის და ელექტრომომარაგების ქსელები.

ნახაზი 4.1.4. შ.პ.ს. „რეციკლინგი“-ს საწარმოს გენგეგმა მასზე მავნე ნივთიერებათა გაფრქვევის წყაროების ჩვენებით



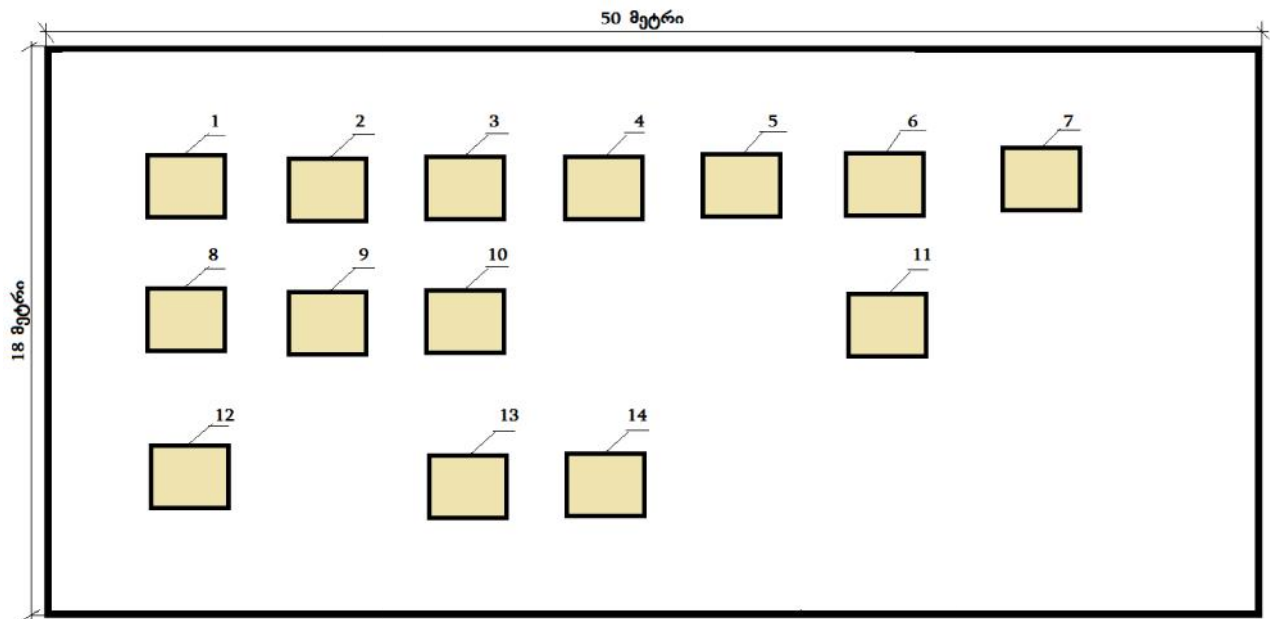
ესპლიკაცია: #1 საწარმოო შენობა: I. მანქანების ნახმარი ზეთების (მრავისა და კბილანური გადაცემის კოლოფის ზეთების) გადამუშავების უბანი: 1. საქვაბე; 2. ზეთის შემკრები (მიმღები) რეზერვუარი; 3. რეაქტორი; 4. კოლექტორი; 5. მაცივარ კონდესატორები; 6. გულდონის მიმღები ავზები; 7. სიფონური სეპარატორები; 8. წყლის და ზეთის ავზები; II. ხის ნარჩენების გადამუშავების უბანი: 9. ნახერხის დამწნეხი დანადგარი; #2 საწარმოო შენობა: III. საბურავების გადამუშავების უბანი: 10. საბურავების გვერდების მოსაჭრელი დანადგარი; 11. საბურავების ზოლებად დასაჭრელი დანადგარი; 12. საბურავების ზოლების დასაჭრელი დანადგარი; 13. პირველადი დაქუცმაცების დანადგარი; 14. საბოლოო დაქუცმაცების დანადგარი; 15. მაგნიტური სეპარატორი; 16. ბოჭკოს სეპარატორი; IV. ელექტროკაბელების გადამუშავების უბანი: 17. ელექტროკაბელების გასაფეცქნელი დანადგარი; 18. ელექტროკაბელების გასაფეცქნელი დანადგარი; V. ალუმინ-პოლიმერის მოსაპირკეთებელი ფილების ნარჩენების (ჩამონაჭერები) გადამუშავების უბანი: 19. ალუმინ-პოლიმერის მოსაპირკეთებელი ფილების ნარჩენების (ჩამონაჭერები) დასამლევი დანადგარი; VI. ზეთის ფილტრების გადამუშავების უბანი: 20. ზეთის ფილტრების დასაჭრელი ლენტური ხერხი; VII. საყოფაცხოვრებო ელექტრონული მოწყობილობების (ტელევიზორი, კომპიუტერი) გადამუშავების უბანი: 21. საყოფაცხოვრებო ელექტრონული მოწყობილობების (ტელევიზორი, კომპიუტერი) დასამლევი მოწყობილობა; VIII. ალუმინის ქილების გადამუშავების უბანი: 22. ალუმინის ქილების დასაქუცმაცებელი დანადგარი; 23. დაქუცმაცებული ალუმინის დასაწნეხი დანადგარი.

ნახაზი 4.1.5. #1 საწარმოო შენობის გენერალური გეგმა



ესპლიკაცია: 1. საქვაბე; 2. შემკრები რეზერვუარი; 3. რეაქტორი; 4. კოლექტორი; 5. მაცივარ კონდესატორები; 6. გუდრონის მიმღები ავზები; 7. სიფონური სეპარატორები; 8. წყლის და ზეთის ავზები; 9. ხის ნარჩენების დამწნეხი დანადგარი.

ნახაზი 4.1.6. #2 საწარმოო შენობის გენერალური გეგმა



ესპლიკაცია: I. საბურავების გადამუშავების უბანი: 1. საბურავების გვერდების მოსაჭრელი დანადგარი; 2. საბურავების ზოლებად დასაჭრელი დანადგარი; 3. საბურავების ზოლების დასაჭრელი დანადგარი; 4. პირველადი დაქუცმაცების დანადგარი; 5. საბოლოო დაქუცმაცების დანადგარი; 6. მაგნიტური სეპარატორი; 8. ბოჭკოს სეპარატორი; II. ელექტროკაბელების გადამუშავების უბანი: 8. ელექტროკაბელების გასაფეკვნელი დანადგარი; 9. ელექტროკაბელების გასაფეკვნელი დანადგარი; III. ალუმინ-პოლიმერის მოსაპირკეთებელი ფილების ნარჩენების (ჩამონაჭერები) გადამუშავების უბანი: 10. ალუმინ-პოლიმერის მოსაპირკეთებელი ფილების ნარჩენების (ჩამონაჭერები) დასაშლელი დანადგარი; IV. ზეთის ფილტრების გადამუშავების უბანი: 11. ზეთის ფილტრების დასაჭრელი ლენტური ხერხი; V. საყოფაცხოვრებო ელექტრონული მოწყობილობების (ტელევიზორი, კომპიუტერი) გადამუშავების უბანი: 12. საყოფაცხოვრებო ელექტრონული მოწყობილობების (ტელევიზორი, კომპიუტერი) დასაშლელი მოწყობილობა; VI. ალუმინის ქილების გადამუშავების უბანი: 13. ალუმინის ქილების დასაქუცმაცებელი დანადგარი; 14. დაქუცმაცებული ალუმინის დასაწნეხი დანადგარი.

4.2. საწარმოს მოწყობის სამუშაოების ორგანიზაცია

როგორც წინამდებარე ანგარიშის პარაგრაფში 4.1. აღნიშნა პროექტის განხორციელება იგეგმება ყოფილი საწარმოო გაერთიანება "თბილხელსაწყოს" საწარმოო ტერიტორიაზე და მასზე არსებულ შენობა-ნაგებობებში, სადაც მოწყობილი ინფრასტრუქტურის ნაწილი გამოყენებული იქნება ტექნოლოგიურ პროცესში.

გამომდინარე აღნიშნულიდან საწარმოს მოწყობის ეტაპი დიდი მოცულობის სამშენებლო და სადემონტაჟო არ იქნება დაკავშირებულ. მოწყობის ეტაპზე შესრულდება მცირე მასშტაბის მიწის სამუშაოები (რეზერვუარების და დანადგარების საძირკვლევის მოწყობისთვის), მცირე მასშტაბის ბეტონის სამუშაოები და საშემდუღებლო ოპერაციები.

საწარმოსთან მისასვლელი გზის, სამრეწველო მოედნის ზედაპირის და ტექნოლოგიურ მოედნებზე არსებული ბეტონი საფარის მდგომარეობა დამაკმაყოფილებელია და მნიშვნელოვან სარეაბილიტაციო სამუშაოებს არ საჭიროებს.

აღნიშნულის გათვალისწინებით, ბიზნესგეგმის მიხედვით, ახალი საწარმოს შემადგენელი ინფრასტრუქტურული ობიექტებისათვის დაგეგმილი შენობა-ნაგებობების რემონტისა და სამონტაჟო სამუშაოების დამთავრება გათვალისწინებულია 2 თვის ვადაში, ხოლო დანადგარ-მოწყობილობის სამონტაჟო და გამშვებ-გამმართავი სამუშაოები 1 თვის ვადაში, სადაც ასევე შედის საწარმოს საცდელი გაშვების ვადა. ამ ვადაში მოხდება საწარმოს მუშაობის დარეგულირება, დანადგარ-მოწყობილობის მახასიათებლების დადგენა, ხარვეზების გამოსწორება, მომსახურე პერსონალის მომზადება და სხვა.

მშენებლობაში დასაქმებულთა მიახლოებითი რაოდენობა იქნება 10 კაცი.

საწარმოს და მისი დამხმარე ინფრასტრუქტურის მშენებლობის და დანადგარ-მოწყობილობის სამონტაჟო სამუშაოების პერიოდის (3 თვე) განმავლობაში ჩასატარებელი სამუშაოების მცირე მასშტაბების და სპეციფიკის გათვალისწინებით ამ სამუშაოებში მძიმე ტექნიკის (სატვირთო ავტომობილები, ავტომანქ) ინტენსიური გამოყენება არ მოხდება.

4.3. დაგეგმილი საქმიანობის ზოგადი დახასიათება

კომპანია მიზნად ისახავს მოაწყოს საწარმო, რომელიც განახორციელებს შემდეგ ოპერაციებს:

- ნარჩენების შეგროვება;
- ტრანსპორტირება;
- დროებითი შენახვა;
- წინასწარი დამუშავება;
- აღდგენა.

საწარმოს ბიზნეს-გეგმის შესაბამისად, გათვალისწინებულია სხვადასხვა სახიფათო და არასახიფათო ნარჩენების გადამუშავება (აღდგენა). კერძოდ, საწარმოს დაგეგმილი აქვს:

1. 52,0 ტ/წელ. მწობრიდან გამოსული საბურავების ნარჩენების (კოდი:16 01 03) გადამუშავება (აღდგენის ოპერაციის კოდი R12) მეორადი ნედლეულის (რეზინის ფხვნილი, მეტალის მავთული, ნეილონის ბოჭკო) მასალების მიღების მიზნით;
2. 104,0 ტ/წელ. ელექტროკაბელების ნარჩენების (კოდი:17 04 10*) გადამუშავება (აღდგენის ოპერაციის კოდი R12) მეორადი ნედლეულის (ფერადი მეტალის) მასალის მიღების მიზნით;
3. 62,4 ტ/წელ. ალუმინ-პოლიმერის მოსაპირკეთებელი ფილების (ჩამონაჭერების) ნარჩენების (კოდი:17 04 02) გადამუშავება (აღდგენის ოპერაციის კოდი R12) მეორადი ნედლეულის (ალუმინი, პლასტმასი) მასალების მიღების მიზნით;

4. 78,0 ტ/წელ. ნამუშევარი ზეთის ფილტრების ნარჩენების (კოდით:16 01 07*) გადამუშავება (აღდგენის ოპერაციის კოდით R12) მეორადი ნედლეულის (მეტალი, რეზინი, ქაღალდი) მასალების მიღების მიზნით;

5. 20,0 ტ/წელ. წუნდებული/მწყობრიდანგამოსული საყოფაცხოვრებო ელექტრონული მოწყობილობების (ტელევიზორი, კომპიუტერი) ნარჩენების (კოდით:20 01 35*) გადამუშავება (აღდგენის ოპერაციის კოდით R12) მეორადი ნედლეულის (ფერადი და შავი მეტალი, პლასტმასი და რეზინი) მასალების მიღების მიზნით;

6. 9,36 ტ/წელ. ალუმინის ქილების ნარჩენების (კოდით:20 01 40) გადამუშავებას (აღდგენის ოპერაციის კოდით R12) მეორადი ნედლეულის (ალუმინი) მასალის მიღების მიზნით;

7. 208,0 ტ/წელ. ხე-ტყის მასალის დამუშავებიდან წარმოქმნილი (ნახერხის, ბურბუშელას, ნათალის) ნარჩენების (კოდით: 03 01 04*) გადამუშავება (აღდგენის ოპერაციის კოდით R12) და პალეტების წარმოება;

8. 650 000,0 ლ/წელ. მანქანების (ძრავისა და კბილანური გადაცემის კოლოფის) ნამუშევარი ზეთების ნარჩენების (კოდებით:13 02 04*,13 02 05*, 13 02 06*,13 02 07*,13 02 08*) გადამუშავება (აღდგენის ოპერაციის კოდით R3) ზეთების განმეორებით გამოყენების მიზნით.

ქვემოთ ცხრილი 4.3.1-ში მოცემულია დაგეგმილი საწარმოო პროცესის შედეგად დამუშავებული ნარჩენების ძირითადი მახასიათებლები. ხოლო საწარმოო პრაქტიკის მიხედვით აღნიშნული ნარჩენების გადამუშავების შედეგად წარმოქმნილი სხვა ნარჩენების სახეობების და მიახლოებითი რაოდენობების შესახებ მონაცემები წარმოდგენილია ქვემოთ ცალკე ცხრილში 4.3.1.10.1.

ცხრილი 4.3.1. საწარმოო პროცესის შედეგად დამუშავებული ნარჩენების ძირითადი მახასიათებლები

ნარჩენების კოდი	ნარჩენის დასახელება	რაოდენობა, ტ/წელ	აღდგენის ოპერაციების კოდი (დაგეგმილი)
საწარმოო პროცესის დროს დამუშავებული ნარჩენები			
ნარჩენების ჯგუფი 03. ნარჩენი, რომელიც წარმოიქმნება ხე-ტყის დამუშავებისას, ქაღალდის, მუყაოს, სამერქნე მასალის, პანელებისა და ავეჯის წარმოებიდან			
03.01. ნარჩენები ხე-ტყის მასალის დამუშავებიდან და პანელებისა და ავეჯის წარმოებიდან			
03 01 04*	ნახერხი, ბურბუშელა, ნათალი, ხე-ტყის მასალა, ფანერები და შპონები, რომელიც შეიცავს სახიფათო ნივთიერებებს	208,0	R12
ნარჩენების ჯგუფი 13. ზეთის ნარჩენები (გარდა საკვებად გამოყენებული ზეთებისა, რომლებიც განხილულია 05, 12 და 19 თავებში)			
13.02. ძრავისა და კბილანური გადაცემის კოლოფის ზეთები და ზეთოვანი ლუბრიკანტები			
13 02 04*	ძრავისა და კბილანური გადაცემის კოლოფის მინერალური ქლორირებული ზეთები და ქლორირებული ზეთოვანი ლუბრიკანტები	600,0 ტ	R3
13 02 05*	ძრავისა და კბილანური გადაცემის კოლოფის მინერალური არაქლორირებული ზეთები და არაქლორირებული ზეთოვანი ლუბრიკანტები		
13 02 06*	ძრავისა და კბილანური გადაცემის კოლოფის სინთეტიკური ზეთები და სხვა ზეთოვანი ლუბრიკანტები		
13 02 07*	ადვილად ბიოდეგრადირებული ძრავისა და კბილანური გადაცემის კოლოფის ზეთები და სხვა ზეთოვანი ლუბრიკანტები		
13 02 08*	ძრავისა და კბილანური გადაცემის კოლოფის სხვა ზეთები და სხვა ზეთოვანი ლუბრიკანტები		
16. ნარჩენი, რომელიც სხვა პუნქტებში გათვალისწინებული არ არის			
16.01. განადგურებას დაქვემდებარებული სხვადასხვა სატრანსპორტო საშუალებები (მათ შორის მოწყობილობები) და მწყობრიდან გამოსული და სატრანსპორტო საშუალებების სარემონტო სამუშაოებიდან მიღებული ნარჩენები (13,14,16 06 და 16 08-ს გარდა)			
16 01 03	განადგურებას დაქვემდებარებული საბურავები	52,0 ტ	R12
16 01 07*	ზეთის ფილტრები	78,0 ტ	R12
ნარჩენების ჯგუფი 17. სამშენებლო და ნგრევის ნარჩენები (ასევე მოიცავს საგზაო სამუშაოების ნარჩენებს დაზინძურებული ადგილებიდან)			
17.04.მეტალები (მოიცავს მათ შენადნობებსაც)			
17 04 02	ალუმინი	62,4 ტ	R4
17 04 10*	კაბელები, რომლებიც შეიცავს ნავთობს, ფისს და სხვა სახიფათო ნივთიერებებს	104,0 ტ	R12
20. მუნიციპალური ნარჩენები და მსგავსი კომერციული, საწარმოო და დაწესებულებების ნარჩენები, რაცასევემოიცავსმცირედიოდენობებითშეგროვებულნარჩენებისერთობლიობას			
20.01. განცალკევებულადშეგროვებულნაწილები			
20 01 40	ლითონები	9,36 ტ	R12

20 01 35*	წუნდებული ხელსაწყოები, გარდა 20 01 21 და 20 01 23 პუნქტებით გათვალისწინებული, რომლებიც შეიცავენ სახიფათო კომპონენტებს	20,0 ტ	R12
-----------	---	--------	-----

4.3.1. ტექნოლოგიური პროცესის აღწერა

4.3.1.1. საწარმოს ნედლეულით მომარაგება

საწარმოში ნარჩენების შემოტანა მოხდება ქვეყანაში მოქმედი ფიზიკური და იურიდიული პირების (კონტრაქტორების) მიერ, რომლებთანაც შპს „რეცაილინგი“ გააფორმებს შესაბამის ხელშეკრულებას. გარდა ამისა, დაგეგმილია ნედლეულის შეგროვების საკუთარი ქსელის შექმნა. კომპანიის მიერ ნარჩენების შეგროვების ქსელის შექმნის ეტაპზე აუცილებლად იქნება გათვალისწინებული ნარჩენების მართვის კოდექსის და „ნარჩენების შეგროვების, ტრანსპორტირების, წინასწარი დამუშავებისა და დროებითი შენახვის რეგისტრაციის წესისა და პირობების შესახებ“ საქართველოს მთავრობის 2016 წლის 29 მარტის №144 დადგენილებით განსაზღვრული მოთხოვნები.

საწარმოს ტერიტორიაზე ნედლეული შემოტანა მოხდება როგორც კონტრაქტორების, ასევე შპს „რეცაილინგი“-ის სატრანსპორტო საშუალებებით. კომპანიის სატრანსპორტო საშუალებების ექსლუატაცია განხორციელდება საქართველოს მთავრობის 2016 წლის 29 მარტის №143 დადგენილებით დამტკიცებული ტექნიკური რეგლამენტის - „ნარჩენების ტრანსპორტირების წესი“-ს შესაბამისად. ამ წესის მიხედვით, ნარჩენების უსაფრთხო ტრანსპორტირების მიზნით, განსაზღვრულია მოთხოვნები ნარჩენების ტრანსპორტირებისთვის გამოსაყენებელი სატრანსპორტო საშუალების, ნარჩენების ტრანსპორტირებისთვის გამოსაყენებელი კონტეინერისა და სახიფათო ნარჩენების გადამზიდავი სატრანსპორტო საშუალების მძღოლის გამოცდილებისადმი, ასევე ნარჩენების ტრანსპორტირების პროცესში მონაწილეთა უფლებამოსილებისა და პასუხისმგებლობისადმი.

ნარჩენების ტრანსპორტირებისათვის განკუთვნილი ავტოსატრანსპორტო საშუალების (მათ შორის, სპეციალიზებული ავტოსატრანსპორტო საშუალების) ტექნიკური მდგომარეობა, მისი აღჭურვილობა და კომპლექტაცია უნდა შეესაბამებოდეს დამამზადებლის მიერ, აგრეთვე საქართველოს კანონმდებლობით, ამ წესითა და „ავტოსატრანსპორტო საშუალებებით ტვირთის გადაზიდვის წესის“ მე-9 და მე-14 მუხლებით დადგენილ მოთხოვნებს.

სახიფათო ნარჩენების ტრანსპორტირებისათვის გადამზიდავი უნდა იყოს უზრუნველყოფილი:

- ა) ნარჩენების ტრანსპორტირებასთან დაკავშირებული საქმიანობის რეგისტრაციის დამადასტურებელისაბუთით, ნარჩენების მართვის კოდექსის 26-ე მუხლის შესაბამისად;
- ბ) სპეციალური მოწყობილობებითა და ნიშნებით აღჭურვილი სატრანსპორტო საშუალებებით;
- გ) ტვირთგამგზავნთან (ტვირთმიმღებთან) შეთანხმებული მოძრაობის განრიგით;
- დ) სამარშრუტო სქემით (სახიფათო მონაკვეთებისა და შუალედურ გაჩერებებს შორის მანძილებისა და საშუალო სიჩქარეების ჩვენებით), საჭიროების შემთხვევაში;
- ე) მძღოლებისათვის განკუთვნილი წერილობითი ინსტრუქციით;
- ვ) სატრანსპორტო საშუალების დაშვების მოწმობით, განსაზღვრული სახიფათო ტვირთების გადაზიდვაზე გაცემული ნარჩენების მართვის კოდექსის მე-6 მუხლის მე-5 ნაწილისა და „ავტოსატრანსპორტო საშუალებებით ტვირთის გადაზიდვის წესის“ მე-15 მუხლის შესაბამისად;
- ზ) კვალიფიცირებული მძღოლებით, რომლებსაც გააჩნიათ „ავტოსატრანსპორტო საშუალებებით ტვირთის გადაზიდვის წესის“ მე-2 დანართით განსაზღვრული მოქმედი სერტიფიკატი მძღოლის სპეციალური მომზადების შესახებ;
- თ) მოსახლეობის შეტყობინების ლოკალური სისტემის აღჭურვილობით, სახიფათო ნარჩენების უკონტროლოდ გაბნევის/დაღვრის შემთხვევისათვის;
- ი) ავარიულ შემთხვევებში რეაგირებისათვის სამოქმედო გეგმით.

აღნიშნული წესის მიხედვით ნარჩენების ტრანსპორტირებისათვის გამოყენებული კონტეინერებისადმი განსაზღვრულია შემდეგი მოთხოვნები:

- ნარჩენების წარმომქმნელი/მფლობელი ვალდებულია, ნარჩენების ტრანსპორტირებისთვის გამოიყენოს შესაბამისი უსაფრთხო და დაუზიანებელი კონტეინერები.
- სახიფათო ნარჩენების ტრანსპორტირებისას ნარჩენების წარმომქმნელი/მფლობელი ვალდებულია:
 - უზრუნველყოს კონტეინერის თავსებადობა იმ ნარჩენებისადმი, რომელთა ტრანსპორტირებაც ხორციელდება;
 - ერთსა და იმავე კონტეინერში არ მოათავსოს ერთმანეთისადმი შეუთავსებელი ნარჩენები;
 - ნარჩენები არ მოათავსოს გაურეცხავ კონტეინერში, რომლითაც იქამდე ტრანსპორტირება განხორციელდა (გადაიზიდა) ამ ნარჩენებისადმი შეუთავსებელი ნარჩენების ან მასალის.
- შეუთავსებელი კონტეინერის გამოყენების შემთხვევაში ნარჩენების გადამზიდველი ვალდებულია, უარი თქვას ნარჩენების ტრანსპორტირებაზე.
- ნარჩენების შეგროვებისა და ტრანსპორტირების რეგისტრაციის მფლობელი, რომელიც რამდენიმე ნარჩენების წარმომქმნელს ემსახურება, უფლებამოსილია, ნარჩენების ტრანსპორტირებისთვის გამოიყენოს საკუთარი კონტეინერები.

საწარმოში დასამუშავებლად შემოტანილი სახიფათო ნარჩენების, ასევე საწარმოში წარმოქმნილი სახიფათო ნარჩენების დროებითი შენახვა, შეფუთვა და ეტიკეტირება უნდა მოხდეს „სახიფათო ნარჩენების შეგროვებისა და დამუშავების სპეციალური მოთხოვნების შესახებ ტექნიკური რეგლამენტის დამტკიცების თაობაზე“ საქართველოს მთავრობის 2016 წლის 29 მარტის №145 დადგენილებით დამტკიცებული აღნიშნული ტექნიკური რეგლამენტის მოთხოვნების დაცვით.

სანამ მოხდება ნარჩენების დამუშავების, განთავსების ან/და აღდგენის ადგილზე გატანა ნარჩენები შეინახება ისე, რომ გამოირიცხოს: შემთხვევითი გაჟონვა ან დაღვრა, მიწის ან მიწისქვეშა წყლების დაბინძურება, კონტეინერების გატეხვა შემთხვევითი შეჯახების შედეგად, ჰაერთან კონტაქტი მეორადი შეფუთვის და/ან თავსახურების გამოყენებით; კონტეინერების კოროზია ან ცვეთა, როგორც გარემოს, ისე თვითონ ნარჩენების მიერ, საამისოდ შეირჩევა კონკრეტული ნარჩენების მიმართ გამძლე კონტეინერები. ნარჩენების კონტეინერები შესამაბისი იქნება შესანახი ნარჩენების ზომისა, ფორმისა, შემადგენლობისა და ხიფათის შემცველობისა. გამოყენებული იქნება მხოლოდ კარგ მდგომარეობაში მყოფი კონტეინერები, რომელთაც თავსახურები დაეხურებათ. გათვალისწინებული იქნება კონტეინერში განსათავსებელი ნარჩენის შესაბამისობა, რომ არ მოხდეს ნარჩენისა და კონტეინერის ერთმანეთთან რეაგირება ან მოხდეს ნარჩენის გამოჟონვა.

ობიექტზე მდებარე ნარჩენი ზეთის შესანახი რეზერვუარები იქნება წითელი ფერის, ექნება წარწერა „ნარჩენი ზეთი“ და სადგამი ფეხები. რეზერვუარში ჩატვირთვისას მიიღება საჭირო ზომები იმისათვის, რომ არ მოხდეს მათი ზედმეტად ავსება. ნებისმიერი ავარიული შემთხვევის, გადმოსვლის, დაღვრის ან სხვა შემთხვევებში, ჩერდება ჩასხმის პროცესი და სპეციალური აბსორბენტით ხდება დაღვრილი ნარჩენი ზეთის მოწმენდა. არავითარ შემთხვევაში არ ხდება მისი შერევა მიწასთან, წყალთან, კანალიზაციასთან (ტერიტორია დაფარული იქნება მყარი საფარით. ამასთანავე ტერიტორიის იმ ნაწილში, სადაც მაღალი იქნება ნარჩენი ზეთის დაღვრის ალბათობა, გრუნტთან შეუღწევლობა უზრუნველყოფილი იქნება ეპოქსიდური საღებავით).

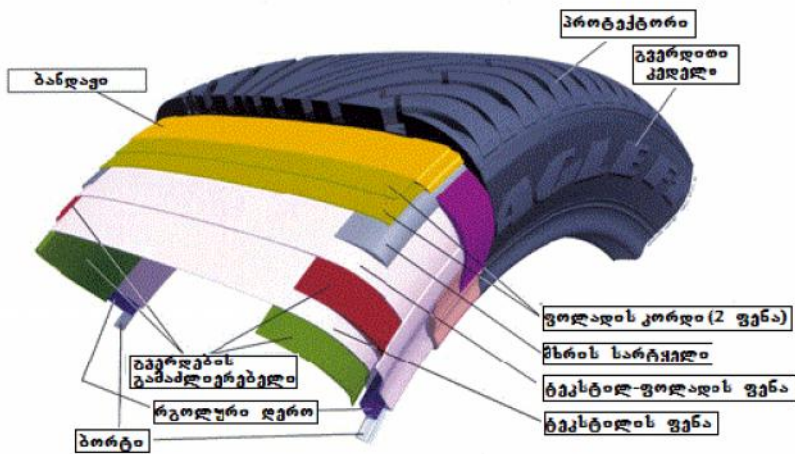
რეზერვუარები განთავსებული იქნება უსაფრთხოების აუზში (შემოზღუდვაში), რომლის მოცულობა შეესაბამება რეზერვუარების ზომებს.

4.3.1.2. საბურავების გადამუშავების ტექნოლოგიური ხაზი

საწარმოს დაგეგმილი აქვს მწობრიდან გამოსული საბურავების ნარჩენების (კოდით:16 01 03) გადამუშავება (აღდგენის კოდი R12) მეორადი ნედლეულის (რეზინის ფხვნილი, მეტალის მავთული, ტექსტილი) მასალის მიღების მიზნით.

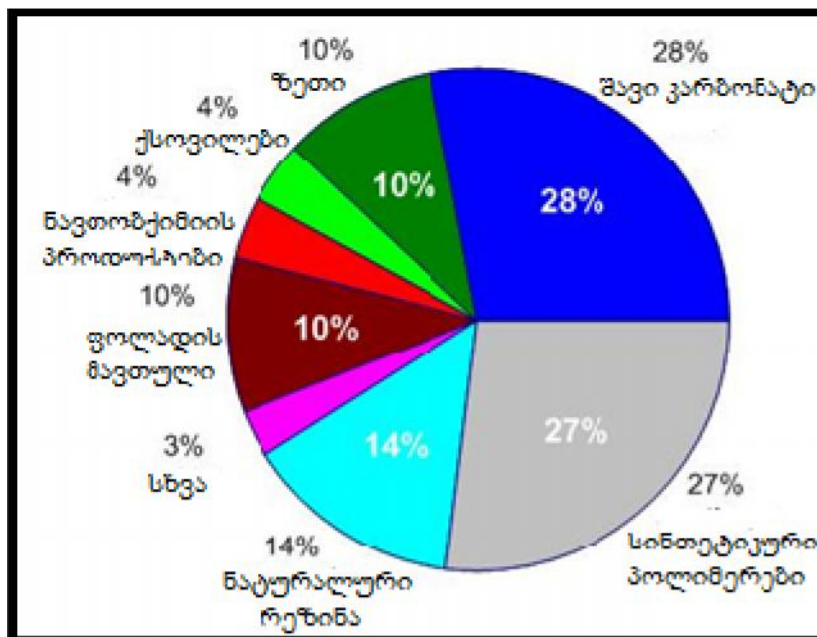
მსოფლიოში წარმოებული საბურავები ძირითადად ერთნაირია კონსტრუქციულად დამასალების შემადგენლობით.საბურავების ძირითადი კონსტრუქციული ელემენტებია წარმოდგენილია სურათზე 4.3.1.2.1.

სურათი 4.3.1.2.1. საბურავების ძირითადი კონსტრუქციული ელემენტები



საბურავები რამოდენიმე კომპონენტისაგან შედგება. საბურავების შემადგენლობა მოცემულია ქვემოთ სურათზე 4.3.1.2.2.

სურათი 4.3.1.2.2. საბურავების შემადგენლობა



საწარმოში მწყობრიდან გამოსული საბურავების შემოტანა მოხდება ქვეყანაში მოქმედი ფიზიკური და იურიდიული პირების (კონტრაქტორების) მიერ, რომლებთანაც შპს „რეციკლინგი“ გააფორმებს შესაბამის ხელშეკრულებას. გარდა ამისა, დაგეგმილია ნედლეულის შეგროვების საკუთარი ქსელის შექმნა.

საწარმოს ტერიტორიაზე საბურავების შემოტანა მოხდება როგორც კონტრაქტორების, ასევე შპს „რეციკლინგი“-ს სატრანსპორტო საშუალებებით.

საწარმოს მიერ მიღებული საბურავები შტაბელებად ლაგდება ნედლეულის სახარჯო უბანზე. სახარჯო უბნის გაჯერების შემდეგ დანარჩენი გადაიტვირთება საერთო ღია საწყობში და ასევე ლაგდება შტაბელებად. შტაბელების დალაგების სიმღლე - 2,5 მ.

საბურავების გადამუშავების ტექნოლოგიური პროცესი შედგება 3 ეტაპისაგან:

I ეტაპი: საბურავების მომზადება მექანიკური დამუშავებისათვის (დაქუცმაცებისათვის). ამ ეტაპზე ხდება საბურავების ვიზუალური დათვალიერება უცხო ჩანართების (ლურსმნები, ქვები და სხვ.) არსებობის დადგენის მიზნით. ამის შემდგომ ხდება გვერდების მოჭრა, ზოლებად დაჭრა და საბურავის ზოლების დაყოფა (დაჭრა) 6-8 ნაწილად („ჩიპსები“), ხოლო შემდგომ საბურავების მომზადებული ფრაგმენტები გადაეცემა შემდგომი მექანიკური დამუშავებისათვის (დაქუცმაცებისათვის);

II ეტაპი: პირველადი დაქუცმაცება. ამ ეტაპზე ხდება „ჩიპსების“ პირველადი დაქუცმაცება მსხვილ ფრაქციებამდე;

III ეტაპი: რეზინის ფხვნილის სეპარაცია და უცხო ნარევების (ბოჭკოსა და მეტალის) მოცილება.

IV ეტაპი: რეზინის ფხვნილის მსხვილდისპერსიული ფრაქციის საბოლოო დაქუცმაცება რეზინის ფხვნილის წვრილდისპერსიული ფრაქციად.

საბურავების გადამუშავების ტექნოლოგიური პროცესი მოიცავს შემდეგ ძირითად ოპერაციებს:

1. საბურავების შეგროვება და ნედლეულის ღია საწყობში დასაწყობება;
2. საბურავების მომზადება მექანიკური დამუშავებისათვის (დაქუცმაცებისათვის). ამ ეტაპზე ხდება საბურავების ვიზუალური დათვალიერება უცხო ჩანართების (ლურსმნები, ქვები და სხვ.) არსებობის დადგენის მიზნით. ამის შემდგომ ხდება საბურავების გვერდების მოჭრა, საბურავების ზოლებად დაჭრა და საბურავის ზოლების დაყოფა (დაჭრა) 6-8 ნაწილად („ჩიპსები“), რის შემდგომ საბურავების მომზადებული ფრაგმენტები გადაეცემა შემდგომი მექანიკური დამუშავებისათვის (დაქუცმაცებისათვის);
3. საბურავების საბურავების მომზადებული ფრაგმენტების („ჩიპსები“) პირველადი დაქუცმაცება (პირველადი დაქუცმაცების დანადგარზე) მსხვილდისპერსიულ ფრაქციად;
5. რეზინის ფხვნილის მსხვილდისპერსიულ ფრაქციის სეპარაცია (მაგნიტური სეპარატორზე და ნეილონის ბოჭკოს სეპარატორზე) და რეზინის ფხვნილიდან უცხო ნარევების (ნეილონის ბოჭკოსა და მეტალის) მოცილება;
6. რეზინის ფხვნილის მსხვილდისპერსიული ფრაქციის საბოლოო დაქუცმაცება (საბოლოო დაქუცმაცების დანადგარზე) რეზინის ფხვნილის წვრილდისპერსიული ფრაქციად;
6. მიღებული პროდუქციის (რეზინის ფხვნილის, მეტალის მავთულისა და ნეილონის ბოჭკოს) ცალ-ცალკე კონტეინერებში განთავსება, დაგროვება-შენახვა და შემდგომი რეალიზაცია.

საბურავების გადამუშავებისათვის გამოყენებულია ჩინური კომპანია „Xuchang Zhenda Machinery Co.,Ltd“-ის ტექნოლოგიური ხაზი, რომელიც წარმოადგენს სხვადასხვა კვანძებისა და მექანიზმების თანმიმდევრულ რიგს, სადაც წარმოებს მწყობრიდან გამოსული საბურავების გადამუშავების (მექანიკური დაქუცმაცების) ტექნოლოგიური პროცესები.

საბურავების გადამუშავების ტექნოლოგიურ პროცესებში გამოყენებულია ძირითადი დანადგარებია:

- საბურავების გვერდების მოსაჭრელი დანადგარი;

- საბურავების ზოლებად დასაჭრელი დანადგარი;
- საბურავების ზოლების დასაჭრელი დანადგარი;
- პირველადი დაქუცმაცების დანადგარი;
- ნეილონის ბოჭკოს სეპარატორი;
- მაგნიტური სეპარატორი;
- საბოლოო დაქუცმაცების დანადგარი.

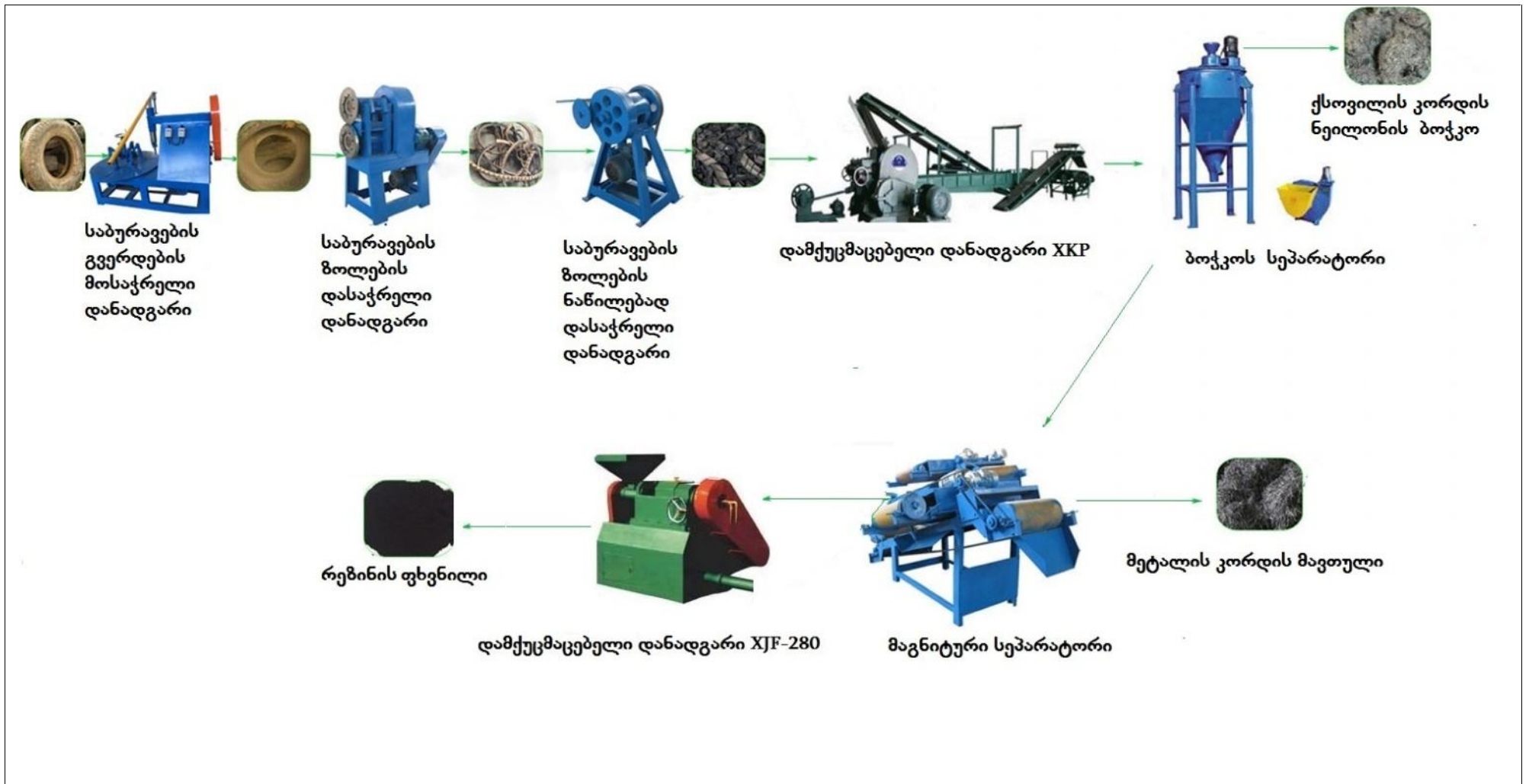
ჩინური კომპანია „Xuchang Zhenda Machinery Co.,Ltd“-ის საბურავების გადამუშავების ტექნოლოგიური ხაზის მახასიათებლები წარმოდგენილია ქვემოთ ცხრილში 4.3.1.2.1.

ცხრილი 4.3.1.2.1. „ჩინური კომპანია „Xuchang Zhenda Machinery Co.,Ltd“-ის საბურავების გადამუშავების ტექნოლოგიური ხაზის ძირითადი მახასიათებლები

მახასიათებლები	მნიშვნელობა
საბურავების მაქსიმალური დიამეტრი, მმ	650-1200
წარმადობა ხაზის შესასვლელზე, ნედლეული/სთ	20-25
წარმადობა ხაზის გამოსასვლელზე (დამოკიდებულია ნედლეულის შემადგენლობაზე), კგ/სთ რეზინის ფხვნილი (0,12-0,5 მმ ან/და 124-590 მკმ)	12,0-12,5
ელ. სიმძლავრე, კვტ/სთ	150
ელექტრომომხმარების საშ. დონე, კვტ/სთ	100

საბურავების გადამუშავების ტექნოლოგიურ პროცესებში გამოყენებული გამოყენებული დანადგარების ტიპური ხედი იხ. სურათი 4.3.1.2.3.

სურათი 4.3.1.2.3. საბურავების გადამუშავების ტექნოლოგიურ პროცესებში გამოყენებული დანადგარების ტიპური ხედი და გადამუშავების პროცესის სქემა



<http://www.xczdmach.com>

მოცემულ ტექნოლოგიურ ხაზზე საბურავების გადამუშავების შედეგად მიიღება სამი სახის პროდუქცია და მიღებული პროდუქციის გამოსავალი შესაძლებელია იყოს:

- რეზინის ფხვნილი (0,12-0,5 მმ ან/და 124-590 მკმ ფრაქციის) - 45-50%;
- მეტალი (მეტალის კორდის მავთული) - 30-35%;
- ნეილონის ბოჭკო (ქსოვილის კორდი)- 10-15%.

მოცემული ტექნოლოგიური ხაზის მაქსიმალური წარმადობაა 25 კგ ნედლეული/სთ გადამუშავება. დაგეგმილია წლიურად 260 სამუშაო დღე, 8 საათიანი რეჟიმით. ამდენად, საბურავების გადამუშავების ტექნოლოგიური ხაზის მაქსიმალური წარმადობა შეადგენს $0,0250 \cdot 8 \cdot 260 = 52,0$ ტ/წელ საბურავების გადამუშავება.

ზემოთ აღნიშნული ტექნოლოგიური ოპერაციების დასრულების შემდეგ მიღებული კომპონენტები (რეზინის ფხვნილი, მეტალის მავთული, ნეილონის ბოჭკო) განთავსდება ცალ-ცალკე კონტეინერში, გადაიტანება დროებითი შენახვის სათავსოში (შემდგომში შესაბამისი უფლებამოსილი კონტრაქტორისათვის გადასაცემად).

4.3.1.3. ელექტროკაბელების გადამუშავების ტექნოლოგიური ხაზი


საწარმოს დაგეგმილი აქვს ელექტროკაბელების ნარჩენების (კოდი:17 04 10*) გადამუშავება (აღდგენის კოდი R12) მეორადი ნედლეულის (მეტალის) მასალის მიღების მიზნით.

საწარმოში ელექტროკაბელების ნარჩენების შემოტანა მოხდება ქვეყანაში მოქმედი ფიზიკური და იურიდიული პირების (კონტრაქტორების) მიერ, რომლებთანაც შპს „რეციკლინგი“ გააფორმებს შესაბამის ხელშეკრულებას. გარდა ამისა, დაგეგმილია ნედლეულის შეგროვების საკუთარი ქსელის შექმნა.

საწარმოს ტერიტორიაზე ელექტროკაბელების ნარჩენების შემოტანა მოხდება როგორც კონტრაქტორების, ასევე შპს „რეციკლინგი“-ს სატრანსპორტო საშუალებებით.

ელექტროკაბელები განსხვავდება დანიშნულების მიხედვით (იხ. სურათი 4.3.1.3.1.)

სურათი 4.3.1.3.1. კაბელები სხვადასხვა დანიშნულების

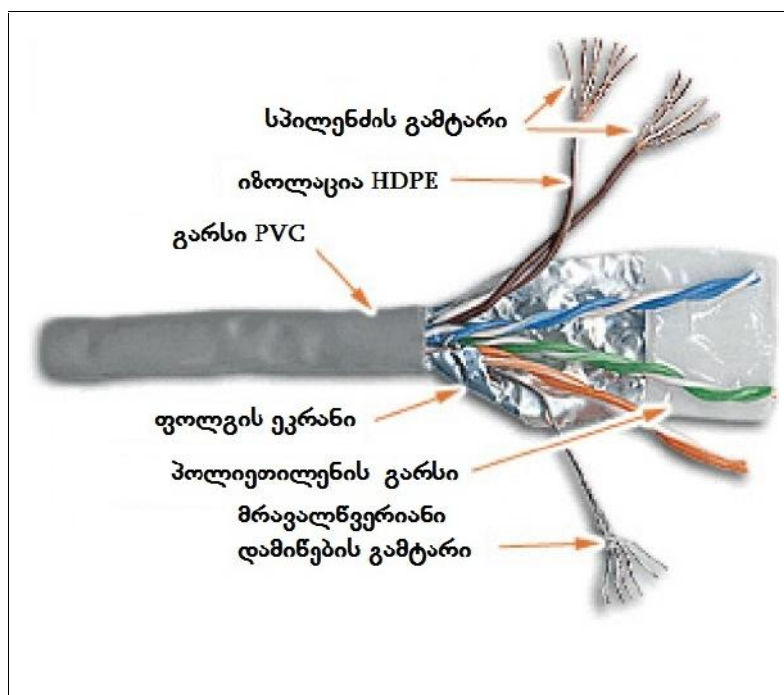


შესაბამისად სხვადასხვა დანიშნულების კაბელები მნიშვნელოვნად განსხვავდება მორფოლოგიური შემადგენლობის მხრივ, მაგრამ სხვადასხვა დანიშნულების კაბელები შედგება შემდეგი ძირითადი კომპონენტებისაგან:

- გამტარი;
- კაბელის გარეთა გარსი;
- შიდა იზოლაცია;
- ეკრანირება და ბრონირება.

ქვემოთ წარმოდგენილია ერთ-ერთი დანიშნულების კაბელის კომპონენტური შემადგენლობის ამსახველი სქემა. იხ. სურათი 4.3.1.3.2.

სურათი 4.3.1.3.2. კაბელის კომპონენტური შემადგენლობის სქემა



კაბელის გამტარები მზადდება შემდეგი მასალებისაგან:

- სპილენძი;
- სპილენძისა და ფოლადის შენადნობი;
- ალუმინი;
- ნიკელი, ვერცხლი და ა.შ

საიზოლაციოდ გამოიყენება მრავალრიცხოვანი მასალა, რომელთა ჩამოთვლაც საკმაოდ რთულია. ამიტომ ქვემოთ წარმოდგენილია უფრო მეტად გავრცელებული მასალები და კერძოდ: პოლივინილქლორიდი (PVC), ქლორირებული პოლიეთილენი (CPE), მაღალი სიმკვრივის პოლიეთილენი (HDPE), დაბალი სიმკვრივის პოლიეთილენი (LDPE), პოლიურეთანი (PUR), უჰალოგენო არაწვადი კომპაუდი (LSNH), ფორროპლასტი (FEP), კარბოლიტი, რეზინს და ა.შ

კაბელის დანიშნულების მიხედვით, შიდა იზოლაციას ემატება ისეთი კომპონენტები, როგორცაა ეკრანილება, რომლისთვისაც სათვის გამოიყენებენ ფოლგას ან/და დამატებით მოთუთიებული ფოლადის შემოწნულობა.

კაბელის ბრონირება ხორციელდება ძირითადად ორი მეთოდით და კერძოდ ემატება ემატება ისეთი კომპონენტები, როგორცაა ალუმინის ან/და ფოლადის გოფრის ფენა, რაც მიღებულია აშშ-ში, ან/და ემატება ფოლადის მავთულის შემოწნულობა, რაც დამახასიათებელია ევროპისათვის.

ელექტროკაბელების დამუშავების ტექნოლოგიური პროცესი მოიცავს შემდეგ ძირითად ოპერაციებს:

- 1) ელექტროკაბელების დემონტაჟი (იხ. სურათზე 4.3.1.3.3);
- 2) დემონტაჟის შედეგად მიღებული კომპონენტის სეგრეგაცია, მეტალის კომპონენტის ცალკე გამოყოფა და სხვა დანარჩენის კომპონენტების ჯგუფისგან, შესაბამის კონტეინერებში განთავსება;

3) კონტეინერების გადატანა დროებითი შენახვის სათავსოში. (შემდგომში შესაბამისი უფლებამოსილი კონტრაქტორისათვის გადასაცემად).

ელექტროკაბელების ნარჩენების დემონტაჟის შემდეგ მიღებული კომპონენტები იხ. სურათზე 4.3.1.3.3.

სურათი 4.3.1.3.3. ელექტროკაბელების ნარჩენების დემონტაჟის შემდეგ მიღებული კომპონენტები



ტექნოლოგიურ პროცესებში (დემონტაჟი) გამოყენებულია ძირითადად ელექტროკაბელის გასაფცქენელი თვითნაკეთი დანადგარები (2 ერთეული). იხ. სურათი 4.3.1.3.3.

სურათი 4.3.1.3.3. ტექნოლოგიურ პროცესებში გამოყენებული ელექტროკაბელის გასაფცქვნიელი დანადგარი (თვითნაკეთი)



მოცემული ტექნოლოგიური ხაზის მაქსიმალური წარმადობაა 50 კგ ნედლეული/სთ გადამუშავება. დაგეგმილია წლიურად 260 სამუშაო დღე, 8 საათიანი რეჟიმით. ამდენად, ელექტროკაბელის გადამუშავების ტექნოლოგიური ხაზის მაქსიმალური წარმადობა შეადგენს $0,05 \cdot 8 \cdot 260 = 104$ ტ/წელ ელექტროკაბელის გადამუშავება.

ზემოთ აღნიშნული ტექნოლოგიური ოპერაციების დასრულების შემდეგ მიღებული მეტალის კომპონენტი და სხვა დანარჩენი კომპონენტების ჯგუფი განთავსდება ცალ-ცალკე კონტეინერში და გადაიტანება დროებითი შენახვის სათავსოში (შემდგომში შესაბამისი უფლებამოსილი კონტრაქტორისათვის გადასაცემად).

4.3.1.4. ალუმინ-პოლიმერის მოსაპირკეთებელი ფილების ნარჩენების (ჩამონაჭერები) გადამუშავების ტექნოლოგიური ხაზი

საწარმოს დაგეგმილი აქვს ალუმინ-პოლიმერის მოსაპირკეთებელი ფილების (ჩამონაჭერების) ნარჩენების (კოდით: 17 04 02) გადამუშავება (აღდგენის კოდი R12) მეორადი ნედლეულის (ალუმინი, პლასტმასი) მასალის მიღების მიზნით.

საწარმოში ალუმინ-პოლიმერის მოსაპირკეთებელი ფილების ნარჩენების შემოტანა მოხდება ქვეყანაში მოქმედი ფიზიკური და იურიდიული პირების (კონტრაქტორების) მიერ, რომლებთანაც შპს „რეციკლინგი“ გააფორმებს შესაბამის ხელშეკრულებას. გარდა ამისა, დაგეგმილია ნედლეულის შეგროვების საკუთარი ქსელის შექმნა.

საწარმოს ტერიტორიაზე ალუმინ-პოლიმერის მოსაპირკეთებელი ფილების ნარჩენების შემოტანა მოხდება როგორც კონტრაქტორების, ასევე შპს „რეციკლინგი“-ს სატრანსპორტო საშუალებებით.

ალუმინ-პოლიმერის მოსაპირკეთებელი ფილების ნარჩენების დამუშავების ტექნოლოგიური პროცესი მოიცავს შემდეგ ძირითად ოპერაციებს:

- 1) ალუმინ-პოლიმერის მოსაპირკეთებელი ფილების ნარჩენების (ჩამონაჭერები) დაჭრა ელექტრომაკრატელით;
- 2) ალუმინ-პოლიმერის მოსაპირკეთებელი ფილების ნარჩენების (ჩამონაჭერები) დაშლა დასაშლელ დანადგარზე;
- 3) გადამუშავების შედეგად მიღებული ცალკეული კომპონენტის (ალუმინი, პლასტმასი) სეგრეგაცია და შესაბამის კონტეინერებში განთავსება;
- 4) კონტეინერების გადატანა დროებითი შენახვის სათავსოში.

ტექნოლოგიურ პროცესებში გამოყენებულია ძირითადად ალუმინ-პოლიმერის მოსაპირკეთებელი ფილების ნარჩენების (ჩამონაჭერები) დასაშლელი თვითნაკეთი დანადგარი იხ. სურათი 4.3.1.4.1.

ალუმინ-პოლიმერის მოსაპირკეთებელი ფილების ნარჩენების (ჩამონაჭერების) დაშლის ტექნოლოგიური ოპერაციის დროს ხდება ალუმინ-პოლიმერის მოსაპირკეთებელი ფილებიდან ალუმინის კომპონენტის ათლა, რის შედეგად ალუმინის კომპონენტი განცალკევდება პლასტმასის კომპონენტისგან.

მოცემული ტექნოლოგიური ხაზის მაქსიმალური წარმადობაა 30 კგ ნედლეული/სთ გადამუშავება. დაგეგმილია წლიურად 260 სამუშაო დღე, 8 საათიანი რეჟიმით. ამდენად, ალუმინ-პოლიმერის მოსაპირკეთებელი ფილების ნარჩენების გადამუშავების ტექნოლოგიური ხაზის მაქსიმალური წარმადობა შეადგენს $0,030 \cdot 8 \cdot 260 = 62,4$ ტ/წელ. ალუმინ-პოლიმერის მოსაპირკეთებელი ფილების ნარჩენების გადამუშავება.

ზემოთ აღნიშნული ტექნოლოგიური ოპერაციების დასრულების შემდეგ მიღებული კომპონენტები (ალუმინი, პლასტმასი) განთავსდება შესაბამის კონტეინერებში და გადაიტანება დროებითი შენახვის სათავსოში (შემდგომში შესაბამისი უფლებამოსილი კონტრაქტორისათვის გადასაცემად).

სურათი 4.3.1.4.1. ტექნოლოგიურ პროცესებში გამოყენებული დანადგარი (თვითნაკეთი)



ალუმინ-პოლიმერის მოსაპირკეთებელი ფილების დასაშლელი დანადგარი

4.3.1.5. ზეთის ფილტრების გადამუშავების ტექნოლოგიური ხაზი

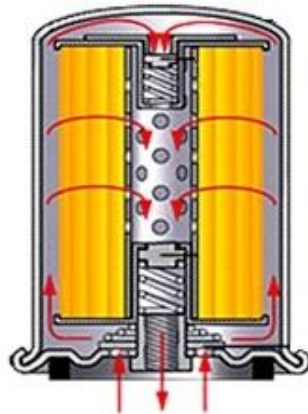
საწარმოს დაგეგმილი აქვს ნამუშევარი ზეთის ფილტრების ნარჩენების (კოდით:16 01 07*) გადამუშავება (აღდგენის კოდი R12) მეორადი ნედლეულის (მეტალი, რეზინა, ქაღალდი) მასალების მიღების მიზნით.

საწარმოში ნამუშევარი ზეთის ფილტრების შემოტანა მოხდება ქვეყანაში მოქმედი ფიზიკური და იურიდიული პირების (კონტრაქტორების) მიერ, რომლებთანაც შპს „რეციკლინგი“ გააფორმებს შესაბამის ხელშეკრულებას. გარდა ამისა, დაგეგმილია ნედლეულის შეგროვების საკუთარი ქსელის შექმნა.

საწარმოს ტერიტორიაზე ნამუშევარი ზეთის ფილტრების შემოტანა მოხდება როგორც კონტრაქტორების, ასევე შპს „რეციკლინგი“-ს სატრანსპორტო საშუალებებით.


ზეთის ფილტრის სქემატიური ნახაზი იხ. სურათზე 4.3.1.5.1 (ისრებით ნაჩვენებია ზეთის მოძრაობის მიმართულებები)

სურათი 4.3.1.5.1. ზეთის ფილტრის სქემატიური ნახაზი



ზეთის ფილტრის ძირითადი კონსტრუქციული ელემენტებია წარმოდგენილია სურათზე 4.3.1.5.2.

სურათი 4.3.1.5.2. ზეთის ფილტრის ძირითადი კონსტრუქციული ელემენტები



ექსლიკაცია:1. შუასადები; 2. ხუფი; 3. უკუნაკადის ჩამკეტი სარქველ, "ჭუჭყიანი"მხარე; 4. უკუნაკადის ჩამკეტი სარქველ, "სუფთა" მხარე; 5. საფილტრაციო ელემენტი; 6. შიდა გარსი; 7. შემოვლითი სარქველი; 8. ზამბარა; 9. კორპუსი.

ნამუშევარის ზეთის ფილტრი (ნარჩენი) რამოდენიმე კომპონენტისაგან შედგება. ზეთის ფილტრის (ნარჩენის) მორფოლოგიური შემადგენლობა მოცემულია ქვემოთ ცხრილი 4.3.1.5.1.

ცხრილი 4.3.1.5.1. ნამუშევარის ზეთის ფილტრის (ნარჩენის) შემადგენლობა

კომპონენტის დასახელება	შემცველობა, %
რკინა	25
ცელულოზა (ქაღალდი)	38,7
ალუმინი	17,3
რეზინი	9
მინერალური ზეთი	10

ნამუშევარი ზეთის ფილტრების გადამუშავების ტექნოლოგიური ხაზი შედგება შემდეგი კომპონენტებისაგან:

- ა) მექანიკური ჭრის (ლენტური ხერხით) და ხელით დაშლის უბანი;
- ბ) ზეთის ფილტრის დაშლის შედეგად მიღებული კომპონენტების რეცხვის უბანი;
- გ) ნარჩენი მინერალური ზეთის ამოღება და შეგროვების უბანი;
- დ) კონტეინერები დაშლილი ნაწილებისათვის (ზეთის ფილტრის კომპონენტებისათვის);
- ე) დაშლის პროცესში გამოყენებული სხვადასხვა ხელსაწყოები;
- ვ) ზეთის ფილტრის კომპონენტების შენახვის უბანი.

ზეთის ფილტრების გადამუშავების ტექნოლოგიური ხაზზე ხორციელდება შემდეგი გადამუშავების პროცესი:

- 1) ზეთის ფილტრის ხუფის მოჭრა ლენტური ხერხით;
- 2) ზეთის ფილტრის ცალკეულ კომპონენტებად დაშლა (ხელით დაშლა, მექანიკური დაშლა):
 - ა) ფერადი მეტალის ნარჩენები;
 - ბ) რკინის ნარჩენები;
 - გ) რეზინი.
 - დ) ქაღალდი (ცელულოზა).
- 3) ნარჩენი მინერალური ზეთის ამოღება და შეგროვება;
- 4) მინერალური ზეთის მოცილების მიზნით ზეთის ფილტრის დაშლის შედეგად მიღებული კომპონენტების რეცხვა ცხელი წყლით;
- 5) გარეცხილი კომპონენტების შესაბამის კონტეინერებში სეგრეგაცია;
- 5) კონტეინერების გადატანა დროებითი შენახვის სათავსოში (შემდგომში შესაბამისი უფლებამოსილი კონტრაქტორისათვის გადასაცემად).

როგორც უკვე აღინიშნა, ზეთის ფილტრების გადამუშავების ტექნოლოგიურ ხაზზე ზეთის ფილტრის ხუფის მოჭრისათვის გამოიყენებულია ლენტური ხერხი, ხოლო ზეთის ფილტრის ცალკეულ კომპონენტებად დაშლისას ხელით მექანიკური დაშლის პროცესში გამოყენებული მხოლოდ სხვადასხვა მცირე ზომის ხელსაწყოები (იხ. საყოფაცხოვრებო ელექტროტექნიკის (ტელევიზორებისა და კომპიუტერების) დაშლის პროცესში გამოყენებული სხვადასხვა ხელსაწყოები სურათზე 4.3.1.6.1).

ზეთის ფილტრების გადამუშავების ტექნოლოგიურ ხაზზე ზეთის ფილტრის ხუფის მოჭრისათვის გამოიყენებული ჩინური კომპანია „Delin Intelligent Technology Co., Ltd“-ის „DL-Z500“ მოდელის ვერტიკალური ლენტური ხერხის წარმოდგენილია ქვემოთ სურათზე 4.3.1.5.3).

სურათი 4.3.1.5.3. „DL-Z500” მოდელის ვერტიკალური ლენტური ხერხის ტიპური ხედი



„DL-Z500” მოდელის ვერტიკალური ლენტური ხერხის ძირითადი მახასიათებლები წარმოდგენილია ქვემოთ ცხრილში 4.3.1.5.2.

ცხრილი 4.3.1.5.2. „DL-Z500” მოდელის ვერტიკალური ლენტური ხერხის ძირითადი მახასიათებლები

მოდელი	DL-Z500
მაქსიმუმი გახერხვა, მმ	200
მაქსიმუმი სამუშაო სიმაღლე, მმ	320
სამუშაო ადგილის ზომა, მმ	580*700
ხერხის სიგრძე, მმ	3930
ხერხის სიგანე, მმ	5-25
სამუშაო ადგილის დახრა, გრად.	10-15
მოტორის სიმძლავრე, HP	4
ლენტური ხერხი სიჩქარე, ბრ/წთ	0-1200
ზომები (LXWXH მმ)	1270*890*1960
წონა, კგ	500

მინერალური ზეთის მოცილების მიზნით ზეთის ფილტრის დაშლის შედეგად მიღებული კომპონენტების რეცხვა მოხდება ცხელი წყლით, რომელსაც აქვს საუკეთესო შემაკავშირებელი თვისება ტემპერატურის გამო, რამდენადაც ნავთობპროდუქტების ფრაქციების სიმკვრივე ნაკლებია წყლის სიმკვრივეზე. გაცივების შემდეგ შესაძლებელია ნავთობპროდუქტების ფრაქციების ზედაპირიდან მოხსნა, ხოლო წყალი განმეორებით იქნება გამოყენებული. შეგროვებული ზეთი თავის მხრივ გამოყენებული იქნება ლენტური ხერხის გამაცივებელ-საპოხი სითხის დასამზადებლად.

აქვე უნდა აღინიშნოს, რომ საწარმოში დაგეგმილი ნამუშევარი ზეთების (დისტილაციის მეთოდით) გადამუშავების დროს მიღებული წყალი მიეწოდება ზეთის ფილტრების გამრეცხ მოწყობილობას, ხოლო მსუბუქი ფრაქცია-მიეწოდება გამაცივებელ-საპოხი სითხის დასამზადებლად.

მოცემული ტექნოლოგიური ხაზის მაქსიმალური წარმადობაა 200-300 კგ ნედლეული/ცვლაში (8 სთ) გადამუშავება. დაგეგმილია წლიურად 260 სამუშაო დღე. ამდენად, ზეთის ფილტრების გადამუშავების ტექნოლოგიური ხაზის მაქსიმალური წარმადობა შეადგენს $0,300 \cdot 260 = 78,0$ ტ/წელ. ზეთის ფილტრების (ნარჩენების) გადამუშავება.

ზემოთ აღნიშნული ტექნოლოგიური ოპერაციების დასრულების შემდეგ მიღებული კომპონენტები (მეტალი, რეზინი, ქალაღი) განთავსდება ცალ-ცალკე კონტეინერებში და გადაიტანება დროებითი შენახვის სათავსოში (შემდგომში შესაბამისი უფლებამოსილი კონტრაქტორისათვის გადასაცემად).

4.3.1.6. საყოფაცხოვრებო ელექტრონული მოწყობილობების (ტელევიზორი, კომპიუტერი) გადამუშავების ტექნოლოგიური ხაზი

საწარმოს დაგეგმილი აქვს წუნდებული/მწყობრიდანგამოსული საყოფაცხოვრებო ელექტრონული მოწყობილობების (ტელევიზორი, კომპიუტერი) ნარჩენების (კოდიტ: 20 01 35*) გადამუშავება (აღდგენის კოდი R12) მეორადი ნედლეულის მიღების მიზნით.

საწარმოში წუნდებული/მწყობრიდანგამოსული საყოფაცხოვრებო ელექტრონული მოწყობილობების (ტელევიზორი, კომპიუტერი) შემოტანა მოხდება ქვეყანაში მოქმედი ფიზიკური და იურიდიული პირების (კონტრაქტორების) მიერ, რომლებთანაც შპს „რეციკლინგი“ გააფორმებს შესაბამის ხელშეკრულებას. გარდა ამისა, დაგეგმილია ნედლეულის შეგროვების საკუთარი ქსელის შექმნა.

საწარმოს ტერიტორიაზე წუნდებული/მწყობრიდანგამოსული საყოფაცხოვრებო ელექტრონული მოწყობილობების (ტელევიზორი, კომპიუტერი) შემოტანა მოხდება როგორც კონტრაქტორების, ასევე შპს „რეციკლინგი“-ს სატრანსპორტო საშუალებებით.

წუნდებული/მწყობრიდანგამოსული საყოფაცხოვრებო ელექტრონული მოწყობილობების ტექნოლოგიური ხაზი შესდგება შემდეგი კომპონენტებისაგან:

- ა) კონვეიერი ნარჩენების ტრანსპორტირებისათვის;
- ბ) მექანიკური და ხელით დაშლის უბანი;
- გ) კონტეინერები დაშლილი ნაწილებისათვის;
- ვ) დაშლის პროცესში გამოყენებული სხვადასხვა ხელსაწყოები;
- ზ) გადასამუშავებელი ხელსაწყოების შენახვის უბანი.

წუნდებული/მწყობრიდანგამოსული საყოფაცხოვრებო ელექტრონული მოწყობილობების გადამუშავების ტექნოლოგიური ხაზზე ხორციელდება შემდეგი გადამუშავების პროცესი:

- 1) გადასამუშავებელი ხელსაწყო განთავსება კონვეიერის გორგოლაჭებზე;
- 2) შემდეგ, გადასამუშავებელი ხელსაწყო დაშლა ნაწილებად (ხელით დაშლა, მექანიკური დაშლა);
- 3) ცალკეულ კომპონენტებად დაშლა:
 - ა) პლასტმასი;
 - ბ) გარდამქმნელები;
 - გ) კონდესატორები;
 - დ) მართვის პანელები;
 - ე) რკინის ნარჩენები;
 - ვ) ფერადი მეტალის ნარჩენები;
 - ზ) მინა;
 - თ) ბატარეები;
 - ი) სადენები.
- 4) კომპონენტების შესაბამის კონტეინერებში სეგრეგაცია;
- 5) კონტეინერების გადატანა დროებითი შენახვის სათავსოში (შემდგომში შესაბამისი უფლებამოსილი კონტრაქტორისათვის გადასაცემად).

საყოფაცხოვრებო ელექტროტექნიკის (ტელევიზორებისა და კომპიუტერების) დაშლის პროცესში (ხელით დაშლა, მექანიკური დაშლა) გამოყენებული სხვადასხვა ხელსაწყოები იხ.სურათზე 4.3.1.6.1.

სურათი 4.3.1.6.1. საყოფაცხოვრებო ელექტროტექნიკის დაშლის პროცესში გამოყენებული სხვადასხვა ხელსაწყოები

		
<p>კუთხსახები (ბოლგარკა)</p>	<p>ბრტყელტუზა</p>	<p>სახრახნი</p>
		
<p>მკვნეტარა გაზი</p>	<p>ლითონის საჭრელი მაკრატელი</p>	<p>სხვადასხვა ხელსაწყოების ნაკრები</p>

წუნდებული/მწყობრიდანგამოსული საყოფაცხოვრებო ელექტრონული მოწყობილობების გადამუშავების შედეგად მიღებული ძირითადი კომპონენტები იხ. სურათზე 4.3.1.6.1.

სურათზე 4.3.1.6.1. წუნდებული/მწყობრიდანგამოსული საყოფაცხოვრებო ელექტრონული მოწყობილობების ძირითადი კომპონენტები



ბიზნეს გეგმის შესაბამისად, მოცემულ ტექნოლოგიურ ხაზაზე დაგეგმილია 20,0 ტ/წელ. წუნდებული/მწყობრიდან გამოსული საყოფაცხოვრებო ელექტრონული მოწყობილობების გადამუშავება.

ზემოთ აღნიშნული ტექნოლოგიური ოპერაციების დასრულების შემდეგ მიღებული კომპონენტები, შესაბამის კონტეინერებში სეგრეგაციის შემდგომ, გადაიტანება დროებითი შენახვის სათავსოში (შემდგომში შესაბამისი უფლებამოსილი კონტრაქტორისათვის გადასაცემად).

4.3.1.7. ალუმინის ქილების გადამუშავების ტექნოლოგიური ხაზი

საწარმოს დაგეგმილი აქვს ალუმინის ქილების ნარჩენების (კოდით: 20 01 40) გადამუშავებას (აღდგენის კოდი R12) მეორადი ნედლეულის (ალუმინი) მასალის მიღების მიზნით.

საწარმოში ალუმინის ქილების შემოტანა მოხდება ქვეყანაში მოქმედი ფიზიკური და იურიდიული პირების (კონტრაქტორების) მიერ, რომლებთანაც შპს „რეციკლინგი“ გააფორმებს შესაბამის ხელშეკრულებას. გარდა ამისა, დაგეგმილია ნედლეულის შეგროვების საკუთარი ქსელის შექმნა.

საწარმოს ტერიტორიაზე ალუმინის ქილების შემოტანა მოხდება როგორც კონტრაქტორების, ასევე შპს „რეციკლინგი“-ს სატრანსპორტო საშუალებებით.

ალუმინის ქილების დამუშავების ტექნოლოგიური პროცესი მოიცავს შემდეგ ძირითად ოპერაციებს:

- 1) ალუმინის ქილების დაქუცმაცება;
- 2) დაქუცმაცებული ალუმინის დაწნეხვა და შესაბამის კონტეინერებში განთავსება;
- 3) კონტეინერების გადატანა დროებითი შენახვის სათავსოში.

ტექნოლოგიურ პროცესებში გამოყენებულია ძირითადი დანადგარებია:

1. ალუმინის ქილების თვითნაკეთი დასაქუცმაცებელი დანადგარი (იხ. სურათი 4.3.1.7.1).
2. დაქუცმაცებული ალუმინის თვითნაკეთი დასაწნეხი დანადგარი (იხ. სურათი 4.3.1.7.2).

სურათი 4.3.1.7.1. ალუმინის ქილის დასაფქვავი დანადგარი (თვითნაკეთი)



სურათი 4.3.1.7. 2. დაქუცმაცებული ალუმინის დასაწნეხი დანადგარი (თვითნაკეთობა)



მოცემული ტექნოლოგიური ხაზის მაქსიმალური წარმადობაა 15 კგ ნედლეული/სთ გადამუშავება. დაგეგმილია წლიურად 260 სამუშაო დღე, 8 საათიანი რეჟიმით. ამდენად, ალუმინის ქილებისგადამუშავების ტექნოლოგიური ხაზის მაქსიმალური წარმადობა შეადგენს $0,015 \cdot 8 \cdot 260 = 9,36$ ტ/წელ ალუმინის ქილებისგადამუშავება.

ზემოთ აღნიშნული ტექნოლოგიური ოპერაციების დასრულების შემდეგ მიღებული კომპონენტი (ალუმინი) განთავსდება შესაბამის კონტეინერში და გადაიტანება დროებითი შენახვის სათავსოში (შემდგომში შესაბამისი უფლებამოსილი კონტრაქტორისათვის გადასაცემად).

4.3.1.8. ხის ნარჩენების გადამუშავების ტექნოლოგიური ხაზი

დაგეგმილი საქმიანობა მიზნად ისახავს ხე-ტყის მასალის დამუშავებიდან წარმოქმნილი (ნახერხის, ბურბუშელას, ნათალის) ნარჩენების (კოდით: **03 01 04***) გადამუშავებას (აღდგენის ოპერაციის კოდით **R12**) და პალეტების წარმოებას.

სურათი 4.3.1.8.1. ხე-ტყის მასალის დამუშავებიდან წარმოქმნილი ნარჩენები



ხე-ტყის მასალის დამუშავებიდან წარმოქმნილი ნარჩენების (ნახერხის, ბურბუშელას, ნათალის) შემოტანა მოხდება ქვეყანაში მოქმედი ფიზიკური და იურიდიული პირების (კონტრაქტორების) მიერ, რომლებთანაც შპს „რეციკლინგი“ გააფორმებს შესაბამის ხელშეკრულებას. გარდა ამისა, დაგეგმილია ნედლეულის შეგროვების საკუთარი ქსელის შექმნა.

საწარმოს ტერიტორიაზე ხე-ტყის მასალის დამუშავებიდან წარმოქმნილი ნარჩენების (ნახერხის, ბურბუშელას, ნათალის) შემოტანა მოხდება როგორც კონტრაქტორების, ასევე შპს „რეციკლინგი“-ს სატრანსპორტო საშუალებებით.

ტექნოლოგიურ პროცესებში გამოყენებული ჩინური კომპანია „Anyang Best Complete Machinery Engineering Co., Ltd.(ABC Machinery)“-ის „ZLSP150B“ მოდელის პალეტების დანადგარი. იხ. სურათი 4.3.1.8.1.

სურათი 4.3.1.8.1. ტექნოლოგიურ პროცესებში გამოყენებული „ZLSP150B” მოდელის დანადგარის ტიპური ხედი



ხე-ტყის მასალის დამუშავებიდან წარმოქმნილი ნარჩენების (ნახერხის, ბურბუშელას, ნათალის) დამუშავების ტექნოლოგიური პროცესი მოიცავს შემდეგ ძირითად ოპერაციებს:

- 1) ხე-ტყის მასალის დამუშავებიდან წარმოქმნილი ნარჩენების (ნახერხის, ბურბუშელას, ნათალის) დაწნეხვით პალეტების წარმოება;
- 2) მზა პროდუქციის (პალეტების) გადატანა დროებითი შენახვის სათავსოში.

ხე-ტყის მასალის დამუშავებიდან წარმოქმნილი ნარჩენების (ნახერხის, ბურბუშელას, ნათალის) დამუშავების ტექნოლოგიური სქემა წარმოდგენილია ქვემოთ სურათზე 4.3.1.8.2.

სურათი 4.3.1.8.2. ხე-ტყის მასალის დამუშავებიდან წარმოქმნილი ნარჩენების (ნახერხის, ბურბუშელას, ნათალის) დამუშავების ტექნოლოგიური სქემა



მოცემული დანადგარის მაქსიმალური წარმადობაა 100 კგ ნედლეული/სთ გადამუშავება. დაგეგმილია წლიურად 260 სამუშაო დღე, 8 საათიანი რეჟიმით. ამდენად, ხის ნარჩენების (ნახერხის) გადამუშავების ტექნოლოგიური ხაზის მაქსიმალური წარმადობა შეადგენს $0,1 \cdot 8 \cdot 260 = 208,0$ ტ/წელ ხე-ტყის მასალის დამუშავებიდან წარმოქმნილი ნარჩენების (ნახერხის, ბურბუმელას, ნათალის) გადამუშავება.

ზემოთ აღნიშნული ტექნოლოგიური ოპერაციების დასრულების შემდეგ მიღებული პროდუქცია (პალეტები) განთავსდება შესაბამის კონტეინერში და გადაიტანება დროებითი შენახვის სათავსოში (შემდგომში მისი რელიზაციისათვის).

4.3.1.9. მანქანების ნამუშევარი ზეთების გადამუშავების ტექნოლოგიური ხაზი

დაგეგმილი საქმიანობა მიზნად ისახავს მანქანების (ძრავისა და კბილანური გადაცემის კოლოფის) ნამუშევარი ზეთების ნარჩენების (კოდებით: 13 02 04*, 13 02 05*, 13 02 06*, 13 02 07*, 13 02 08*) გადამუშავებას (ნარჩენების აღდგენა-აღდგენის კოდი R3) ზეთების განმეორებით გამოყების მიზნით.

ტექნოლოგიური პროცესისათვის საჭირო ძირითადი ნედლეულის საწარმოში შემოტანა მოხდება ქვეყანაში მოქმედი ფიზიკური და იურიდიული პირების (კონტრაქტორების) მიერ, რომლებთანაც შპს „რეციკლინგი“ გააფორმებს შესაბამის ხელშეკრულებას. გარდა ამისა, დაგეგმილია ნედლეულის შეგროვების საკუთარი ქსელის შექმნა.

საწარმოს ტერიტორიაზე მანქანების (ძრავისა და კბილანური გადაცემის კოლოფის) ნამუშევარი ზეთების შემოტანა მოხდება როგორც კონტრაქტორების, ასევე შპს „რეციკლინგი“-ს სატრანსპორტო საშუალებებით.

საპროექტო ობიექტზე გადამუშავება განხორციელდება ვაკუუმის ქვეშ გაწმენდის (დისტილაცია) მეთოდით. ამ მეთოდის შერჩევის მიზეზი არის ის, რომ ხდება სუფთა პროდუქტის შენარჩუნება, არასასურველი მინერალების მოშორება და გარემოს ნაკლები დაზიანება.

მანქანების (ძრავისა და კბილანური გადაცემის კოლოფის) ნამუშევარი ზეთების ნარჩენების გადამუშავებისათვის საბაზისოდ გამოყენებულია ჩინური კომპანია ჩინური კომპანია Henan Doing Mechanical Equipment Co.,Ltd-ის მცირე სიმძლავრის ნამუშევარი ზეთების რეციკლინგის (დისტილაციის) ტექნოლოგიური ხაზი, რომლის ტიპიური საერთო ხედი წარმოდგენილია სურათზე 4.3.1.9.1.

სურათი 4.3.1.9.1. ჩინური კომპანია Henan Doing Mechanical Equipment Co.,Ltd-ის მცირე სიმძლავრის ნამუშევარი ზეთების რეციკლინგის (დისტილაციის) ტექნოლოგიური ხაზი.



ობ. ლინკო-https://www.wastetireoil.com/Pyrolysis_plant/Waste_oil_distillation/waste-oil-distillation-281.html

ჩინური კომპანია Henan Doing Mechanical Equipment Co.,Ltd-ის მცირე სიმძლავრის ნამუშევარი ზეთების რეციკლინგის (დისტილაციის) ტექნოლოგიური ხაზი წარმოადგენს სხვადასხვა დანადგარების, კვანძებისა და მექანიზმების თანმიმდევრულ რიგს, სადაც წარმოებს ნამუშევარი ზეთების გადამუშავება ვაკუუმის ქვეშ გაწმენდის (დისტილაცია) მეთოდით.

ძირითადი ტექნოლოგიური დანადგარები განლაგებულია დახურულ შენობაში (იხ.#1 საწარმოო შენობის გენერალური გეგმა ნახაზზე 4.1.5), საიდანაც ავარიული ინციდენტის შემთხვევაში ზეთის ტერიტორიაზე გავრცელების რისკი პრაქტიკულად გამორიცხულია.

ამასთანავე, რეზერვუარების ტერიტორიის ძირი და შემოზღუდვა მოწყობილი იქნება ბეტონის საფარით. შემოზღუდული მოცულობა მნიშვნელოვნად აღემატება არსებული ყველაზე დიდი რეზერვუარის ტევადობას და გამომდინარე აქედან ავარიული დაღვრის შემთხვევაში დაბინძურების ტერიტორიის გარეთ გავრცელება მოსალოდნელი არ არის.

ტექნოლოგიური ხაზის სხვადასხვა დანიშნულების რეზერვუარები არის ადგილობრივი წარმოების. ქვემოთ წამოდგენილია ტექნოლოგიური ხაზის სხვადასხვა დანიშნულების რეზერვუარის მახასიათებლები (იხ. ცხრილები 4.3.1.9.1-4.3.1.9.3).

ნედლეულის (ნამუშევარი ზეთების) მიმღები რეზერვუარის მახასიათებლები წარმოდგენილია ცხრილში 4.3.1.9.1.

ცხრილი 4.3.1.9.1. რეზერვუარის მახასიათებლები

პროდუქტი	რეზერვუარის კონსტრუქცია და ექსპლუატაციის რეჟიმი	ტუმბოს წარმადობა, მ ³ /სთ	რეზერვუარის მოცულობა, მ ³	რეზერვუარების რ-ბა
ზეთი ინდუსტრიული ჯგ. A. სითხის ტემპერატურა ახლოსაა ჰაერის ტემპერატურასთან	მიწისზედა ვერტიკალური. ექსპლუატაციის რეჟიმი - საწყავი". ემისიის შემზღუდავი სისტემა- არ არის.	10	3	1

პროდუქციის (ზეთის) მიმღები რეზერვუარის მახასიათებლები წარმოდგენილია ცხრილში 4.3.1.9.2.

ცხრილი 4.3.1.9.2. რეზერვუარის მახასიათებლები

პროდუქტი	რეზერვუარის კონსტრუქცია და ექსპლუატაციის რეჟიმი	ტუმბოს წარმადობა, მ ³ /სთ	რეზერვუარის მოცულობა, მ ³	რეზერვუარების რ-ბა
ზეთი ინდუსტრიული ჯგ. A. სითხის ტემპერატურა ახლოსაა ჰაერის ტემპერატურასთან	მიწისზედა ვერტიკალური. ექსპლუატაციის რეჟიმი - საწყავი". ემისიის შემზღუდავი სისტემა- არ არის.	10	1	2

პროდუქციის (გუდრონი) მიმღები რეზერვუარების მახასიათებლები წარმოდგენილია ცხრილში 4.3.1.9.3.

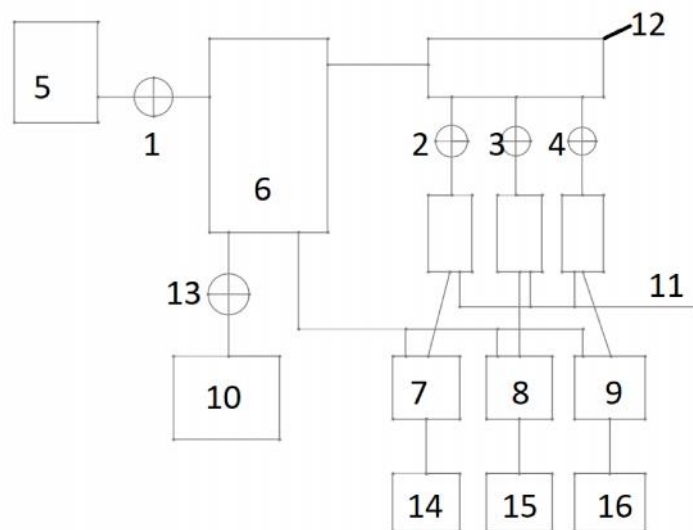
ცხრილი 4.3.1.9.3. რეზერვუარის მახასიათებლები

პროდუქტი	რეზერვუარში სითხის ტემპერატურა °C		რეზერვუარის კონსტრუქცია და ექსპლუატაციის რეჟიმი	ტუმბოს წარმადობა, მ ³ /სთ	რეზერვუარის მოცულობა, მ ³	რეზერვუარების რ-ბა	ბრუნვადობა
	მინ	მაქს					
ბითუმი საგზაო. სითხის ტემპერატურა მეტია ჰაერის ტემპერატურაზე	90	110	მიწისზედა ჰორიზონტალური. ექსპლუატაციის რეჟიმი - "საწყავი". ემისიის შემზღვევა სისტემა-არ არის.	10	0,5	3	12

ნამუშევარი ზეთების გადამუშავების ტექნოლოგიური სქემა წარმოდგენილია ნახაზზე

4.3.1.9.1.

ნახაზი 4.3.1.9.1. ნამუშევარი ზეთების გადამუშავების ტექნოლოგიური სქემა



ექსლიკაცია: 1,2,3,4- უჟანგავი ფოლადის ვენტისები; 5. შემკრები რეზერვუარი; 6. რეაქტორი; 7,8,9- სიფონური სეპარატორები; 10. მაცივარ კონდენსატორები; 11. გუდრონის მიმღები ავზები; 12. კოლექტორი; 13. რეაქტორის სარქველი; 14,15,16- წყლის და ზეთის ავზები.

საწარმოში ნამუშევარი ზეთების გადამუშავების პერველ ეტაპზე ნამუშევარი ზეთი შემკრები რეზერვუარიდან ონკანის (1) გავლით თვითდინებით მიეწოდება დისტილაციის რეაქტორში. რეაქტორი აღჭურვილია ფრთიანი სარეველათი. რეაქტორის ზედა ნაწილი დაკავშირებულია კოლექტორ გამანაწილებელთან. კოლექტორ გამანაწილებელზე მიერთებულია 3 ონკანი (2,3,4). კლექტორიდან გამომავალი ონკანები (2,3,4) დაკავშირებულია სამ მაცივარ კონდენსატორთან. მაცივარ კონდენსატორები აღჭურვილია სიფონ სეპარატორებით, სადაც ხდება თხევადი და აირობლივი ფრაქციები განმხოლოება. აირობლივი ფრაქციები მილგაყვანილობის მეშვეობით მიეწოდება უტილიზაციისათვის რეაქტორის წვის კამერაში. თხევადი ფრაქციები; 1. წყალი, 2.

მსუბუქი ფრაქცია; 3. მძიმე ფრაქცია. 1. წყალი- გამოიყოფა რეაქტორში 150°C გაცხელების დროს.

აღნიშნული ტემპერატურის მიღწევის შემდეგ იკეტება ონკანი (2) და იღება ონკანი (3). ტემპერატურა რეაქტორში იზრდება 390°C-მდე. ამ დროს გამოიყოფა მსუბუქი ფრაქცია. მსუბუქი ფრაქციის გამოყოფის შემდეგ იკეტება ონკანი (3) და იღება ონკანი (4). ტემპერატურა რეაქტორში იზრდება 425°C-მდე, ამ დროს ხდება მძიმე ფრაქციის გამოყოფა. პროცესის დამთავრების შემდეგ იკეტება ონკანი (4) და იღება რეაქტორის ფსკერზე მოთავსებული სარქველი. რეაქტორი თავისუფლდება ნარჩენი გუდრონის ფრაქციისაგან რომელიც იკრიბება შესაბამის ავზში. გამყოფი სეპარატორებიდან გამოვალი ფრაქციები გამოიყენება შემდეგი დანიშნულებით:

1. წყალი- მიეწოდება ზეთის ფილტრების გამწმენდ მოწყობილობას;
2. მსუბუქი ფრაქცია- გამოიყენება გამაცივებელ-საპოხი სითხის დასამზადებლად;
3. მძიმე ფრაქცია- გამოიყენება ყალიბის საპოხი ზეთის დასამზადებლად;
4. გუდრონი გამოიყენება საგზაო ბითუმის დასამზადებლად.

ნამუშევარი ზეთების გადამუშავების ტექნოლოგიური ხაზის მაქსიმალური წარმადობა შეადგენს 2500 ლ/დღ.დ. საამქროს მუშაობა დაგეგმილია წლიურად 260 სამუშაო დღე, 8 საათიანი რეჟიმით. ამდენად, ნამუშევარი ზეთების გადამუშავების გადამუშავების ტექნოლოგიური ხაზის მაქსიმალური წარმადობა $2500 \times 260 = 650\ 000,0$ ლ/წელ ნამუშევარი ზეთების გადამუშავება.

4.3.1.10. ნარჩენების აღდგენის შედეგად მიღებული პროდუქციისა და ნარჩენების გადამუშავების შედეგად წარმოქმნილი სხვა ნარჩენების შესახებ ინფორმაცია

როგორც უკვე აღინიშნა ნამუშევარი ზეთების გადამუშავების გადამუშავების ტექნოლოგიური ხაზის მაქსიმალური წარმადობა 600,0 ტ/წელ ნამუშევარი ზეთების გადამუშავება. ნედლეულის (ნამუშევარი ზეთების) ხარისხის მიხედვით, მიღებული კომპონენტების გამოსავალი შესაძლებელია იყოს:

- ზეთის მსუბუქი ფრაქცია - 74,5-81,5%;
- ზეთის მძიმე ფრაქცია - 10-12%;
- წყალი - 0,5%;
- გუდრონი - 8-15%.

ტექნოლოგიური ხაზის გამყოფი სეპარატორებიდან გამოვალი ზეთისა და გუდრონის ფრაქციები იკრიბება შესაბამის ავზში.

ზემოაღნიშნული ფრაქციები გამოიყენება შემდეგი დანიშნულებით:

1. წყალი- მიეწოდება ზეთის ფილტრების გამრეცხ მოწყობილობას;
2. მსუბუქი ფრაქცია- მიეწოდება გამაცივებელ-საპოხი სითხის დასამზადებლად;
3. მძიმე ფრაქცია- მიეწოდება ყალიბის საპოხი ზეთის დასამზადებლად;
4. გუდრონი მიეწოდება საგზაო ბითუმის დასამზადებლად.

საბურავების გადამუშავებისა და სეპარაციის შედეგად მიიღება სამი სახის კომპონენტი და მიღებული კომპონენტების გამოსავალი შესაძლებელია იყოს:

- რეზინის ფხვნილი - 45-50%;
- მეტალის კორდი - 30-35%;
- ტექსტილის კორდი- 10-15%.

ელექტროკაბელების გადამუშავებისა და სეპარაციის შედეგად მიღებული კომპონენტების გამოსავალი შესაძლებელია იყოს:

- ფერადი მეტალი-70%;

- საიზოლაციო, ეკრანირებისა და ბრონირების მასალების ნარევი - 30%.

ალუმინ-პოლიმერის მოსაპირკეთებელი ფილების ნარჩენების (ჩამონაჭერები) გადამუშავებისა და სეპარაციის შედეგად მიიღება ორი სახის კომპონენტი და მიღებული კომპონენტების გამოსავალი შესაძლებელია იყოს:

- ფერადი მეტალი-64,1%;
- პლასტმასი- 35,9%.

ალუმინის ქილების გადამუშავების შედეგად მიღებული კომპონენტების გამოსავალი შესაძლებელია იყოს:

- ფერადი მეტალი-99-100 %.

წუნდებული/მწყობრიდანგამოსული საყოფაცხოვრებო ელექტრონული მოწყობილობების (ტელევიზორი, კომპიუტერი) გადამუშავებისა და სეპარაცია შედეგად მიღებული კომპონენტების გამოსავალი შესაძლებელია იყოს:

- პლასტმასი-30%;
- რკინის ნარჩენები-1%;
- ფერადი მეტალის ნარჩენები-1%;
- მინა-40%;
- გარდამქმნელების, კონდესატორების, მართვის პანელების, ბატარეების და სადენების მასალების ნარევი- 4%.

ზეთის ფილტრების გადამუშავებისა და სეპარაციის შედეგად მიღებული კომპონენტების გამოსავალი შესაძლებელია იყოს:

- ქალღი და მუყაო-48,7 %;
- შავი ლითონი-25,0 %;
- ფერადი ლითონი-17,3 %;
- პლასტმასი-9,0%

დაგეგმილი საქმიანობა მიზნად ისახავს ხე-ტყის მასალის დამუშავებიდან წარმოქმნილი ნახერხის, ბურბუშელას, ნათალის სრულად გამოყენებას და დაწნეხვით პალეტების წარმოებას.

საწარმოო პრაქტიკის მიხედვით დაგეგმილი ნარჩენების გადამუშავების შედეგად წარმოქმნილი სხვა ნარჩენების სახეობების და მიახლოებითი რაოდენობების შესახებ მონაცემები წარმოდგენილია ქვემოთ ცხრილში 4.3.1.10.1.

ცხრილი 4.3.1.10.1. საწარმოო პროცესის შედეგად სახიფათო და არასახიფათო ნარჩენების გადამუშავების შედეგად წარმოქმნილი სხვა ნარჩენების სახეობების და მიახლოებითი რაოდენობების შესახებ მონაცემები

გადასამუშავებელი ნარჩენები		ნარჩენების დამუშავების საწარმოო პროცესის შედეგად წარმოქმნილი სხვა ნარჩენები								
ნარჩენების კოდი	ნარჩენების დასახელება	რაოდენობა, ტ/წელ	19 11 03*/ წყლის თხევადი ნარჩენები	19 12 01/ ქაღალდი და მუყაო	19 12 02/ შავი ლითონი	19 12 03/ ფერადი ლითონები	19 12 04/ პლასტმასი და რეზინი	19 12 05/ მინა	19 12 12/ სხვა სახის ნარჩენები (მათ შორის ნარჩენები მასალეები) მექანიკური დამუშავების შედეგად მიღებული ნარჩენებისაგან, რომლებსაც არ ვხვდებით	16 02 15*/ სახიფათო კომპონენტები, რომლებიც ამოღებულია წუნდებული/მწკობრიდან
03 01 04*	ნახერხი, ბურბუმელა, ნათალი	208,0	-	-	-	-	-	-	-	-
13 02 04*, 13 02 05*, 13 02 06*, 13 02 07*, 13 02 08*	ძრავისა და კბილანური გადაცემის კოლოფის ზეთები და ზეთოვანი ლუბრიკანტები	600,0	3,0 (0,5%)	-	-	-	-	-	-	-
16 01 03	საბურავები	52,0	-	-	18,2 (35%)	-	26,0 (50%)	-	7,8 (15%)	-
17 04 10*	ელექტროკაბელები	104,0	-	-	-	72,8 (70%)	-	-	-	31,2 (30%)
17 04 02	ალუმინ-პოლიმერის მოსაპირკეთებელი ფილების ნარჩენების (ჩამონაჭერები)	62,4	-	-	-	40,0 (64,1%)	22,4 (35,9%)	-	-	-
20 01 40	ალუმინის ქილები	9,36	-	-	-	9,36 (100%)	-	-	-	-

ცხრილი 4.3.1.10.1-ის გაგრძელება

20 01 35*	ტელევიზორები და კომპიუტერები	20,0			1,0 (5,0%)	1,0 (5,0%)	6,0 (30,0%)	8,0 (40,0%)	-	4,0(20%)
16 01 07*	ზეთის ფილტრები	78,0		30,2 (48,7%)	19,5 (25%)	13,5 (17,3%)	7,0 (9,0%)	-	-	-
სულ		325,76	3,0	30,2	38,7	136,7	61,4	8,0	7,8	35,2

4.3.2. საწარმოს წყალმომარაგება და ჩამდინარე წყლების არინება

4.3.2.1. წყალმომარაგების სისტემა

საწარმოში მიმდინარე ტექნოლოგიური პროცესებიდან გამომდინარე საწარმოს მიერ წყალი გამოიყენება სხვადასხვა დანიშნულებით, კერძოდ:

- სასმელ-სამეურნეო;
- საწარმოო;
- სახანძრო.

საწარმოს წყალმომარაგება მოხდება შპს "ჯორჯიან უოთერ ენდ ფაუერი"-ს (GWP) ქ. თბილისის

წყალმომარაგების არსებული ქსელიდან, შეთანხმებული ტექნიკური პირობების შესაბამისად. საწარმოს საქმიანობისათვის საჭირო წყლის რაოდენობის გაანგარიშება მოცემულია ქვემოთ.

სასმელ-სამეურნეო დანიშნულების წყლის რაოდენობა დამოკიდებულია საწარმოს მომსახურე პერსონალის რაოდენობასთან. საწარმოში ერთ მომუშავეზე, საწარმოს პერსპექტივის შესაბამისად, გათვალისწინებულია 80 ლიტრი წყლის გამოყენება და თუ გავითვალისწინებთ, რომ მომუშავეთა რაოდენობა შეადგენს 12 კაცს, წლის განმავლობაში საჭირო წყლის რაოდენობა იქნება $12 * 80 * 260 = 249\ 600$ ლ/წელ., ანუ $249,60$ მ³/წელ.

საწარმოო დანიშნულების წყლის რაოდენობა. ტექნიკური დოკუმენტაციის მიხედვით, ტექნოლოგიურ ციკლში გამოსაყენებელი საწარმოო წყლების ხარჯი შეადგენს 100 მ³/წელ.

საწარმოში დაგეგმილია საწარმოო ნახმარი წყლების განმეორებით გამოყენების სისტემის ორგანიზება. კერძოდ:

- მინერალური ზეთის მოცილების მიზნით ზეთის ფილტრის დაშლის შედეგად მიღებული კომპონენტების რეცხვა მოხდება ცხელი წყლით, რომლის გაცივების შემდეგ შესაძლებელია ნავთობპროდუქტების ფრაქციების ზედაპირიდან მოხსნა, ხოლო წყალი განმეორებით იქნება გამოყენებული;
- ნამუშევარი ზეთების (დისტილაციის მეთოდით) გადამუშავების დროს მიღებული წყალი მიეწოდება ზეთის ფილტრების გამრეცხ მოწყობილობას.

ტექნოლოგიური მოედნების მოსარეცხად საჭირო წყლის რაოდენობა. იანგარიშება ფორმულით:

$$Q = 10 * m * k * F *$$

სადაც:

- Q - არის წყლების მოცულობა მ³/წელ.;
- m - წყლის ხვედრითი ხარჯვა 1 მ² ტერიტორიის მორეცხვაზე, მიიღება $1,2-1,5$ ლ/მ² ერთ მორეცხვაზე;
- k - მორეცხვათა საშუალო რაოდენობა წელიწადში, საშუალოდ მიიღება 100 ;
- F- მყარი საფარით დაფარული ტექნოლოგიური მოედნების ტერიტორიის ფართობია, ჰა. საწარმოსათვის მიღებულია ფართობი 400 მ² ($0,05$ ჰა);
- წყლის ნაკადის კოეფიციენტი, მოსარეცხი წყლის შემთხვევაში ტოლია $0,5$.

აღნიშნულიდან გამომდინარე ტექნოლოგიური მოედნების მოსარეცხად საჭირო წყლის რაოდენობა იქნება:

$$Q = 10 * 1,5 * 100 * 400 * 0,5 / 1000 = 300,0 \text{ მ}^3/\text{წელ.}$$

სულ საწარმოს ფუნქციონირებისათვის წლის განმავლობაში საჭირო იქნება:

$$249,60 \text{ მ}^3/\text{წელ.} + 100,0 \text{ მ}^3/\text{წელ.} + 300,0 \text{ მ}^3/\text{წელ.} = 649,60 \text{ მ}^3 \text{ წყალი.}$$

4.3.2.2. ჩამდინარე წყლების არინება

დაგეგმილი საქმიანობის სპეციფიკიდან გამომდინარე ობიექტზე ძირითადად წარმოიქმნება შემდეგი სახის ჩამდინარე წყლები:

- სამეურნეო-ფეკალური;
- საწარმოო (ელექტროლიზი და ტექნოლოგიური მოედნების ნარეცხი წყლები).

სამეურნეო-ფეკალური ჩამდინარე წყლები. სამეურნეო-ფეკალური ჩამდინარე წყლების რაოდენობის გაანგარიშება ხდება გამოყენებული სასმელ-სამეურნეო დანიშნულების წყლის 20%-იანი დანაკარგის გათვალისწინებით და საწარმოსათვის იქნება $249,60 * 0,8 = 199,68$ მ³/წელ. (ანუ $199,68 \text{ მ}^3/\text{წელ}/260=0,768 \text{ მ}^3/\text{დღ.დ.}$).

ტექნოლოგიური მოედნების რეცხვისას წარმოქმნილი წყლები. ტექნოლოგიური მოედნების რეცხვის შედეგად წარმოქმნილი საწარმოო ჩამდინარე წყლების რაოდენობის გაანგარიშება ხდება გამოყენებული მოხმარებული წყლის 20%-იანი დანაკარგის გათვალისწინებით და საწარმოსათვის იქნება:

$$300,0 \text{ მ}^3/\text{წელ.} * 0,80 = 240,0 \text{ მ}^3/\text{წელ.} \text{ (ანუ } 240,0 \text{ მ}^3/\text{წელ}/100=2,4 \text{ მ}^3/\text{დღ.დ.})$$

მიმდინარე ტექნოლოგიური პროცესების გათვალისწინებით, საწარმოში წარმოქმნილი სამეურნეო-ფეკალური და საწარმოო ჩამდინარე წყლები ჩაშვებული იქნება არსებულ კანალიზაციის კოლექტორში, შეთანხმებული ტექნიკური პირობების შესაბამისად.

„საქართველოს ზედაპირული წყლების დაბინძურებისაგან დაცვის ტექნიკური რეგლამენტის დამტკიცების თაობაზე“ საქართველოს მთავრობის 2013 წლის 31 დეკემბრის #425 დადგენილების მე-3 მუხლის მე-15 პუნქტის თანახმად, ქალაქის (დასახლებული პუნქტის) საკანალიზაციო ქსელში საწარმოო ჩამდინარე წყლების ჩაშვების პირობები, თითოეულ შემთხვევაში უნდა განსაზღვროს საკანალიზაციო ქსელის მფლობელმა.

საწარმოს ტექნოლოგიური დანადგარების განთავსების პირობებიდან გამომდინარე, სანიაღვრე წყლების დაბინძურება მოსალოდნელი არ არის, კერძოდ: ძირითადი ტექნოლოგიური დანადგარები განლაგებულია დახურულ შენობაში, საიდანაც ავარიული ინციდენტის შემთხვევაში ზეთის ტერიტორიაზე გავრცელების რისკი პრაქტიკულად გამორიცხულია.

ამასთანავე, რეზერვუარების ტერიტორიის ძირი და შემოზღუდვა მოწყობილი იქნება ბეტონის საფარით. შემოზღუდული მოცულობა მნიშვნელოვნად აღემატება არსებული ყველაზე დიდი რეზერვუარის ტევადობას და გამომდინარე აქედან ავარიული დაღვრის შემთხვევაში დაბინძურების ტერიტორიის გარეთ გავრცელება მოსალოდნელი არ არის.

4.3.3. ნარჩენების მართვა

კომპანია მიზნად ისახავს მოაწყოს საწარმო, რომელიც განახორციელებს შემდეგ ოპერაციებს:

- ნარჩენების შეგროვება;
- ტრანსპორტირება;
- დროებითი შენახვა;
- წინასწარი დამუშავება;
- აღდგენა.

საწარმოს ბიზნეს-გეგმის შესაბამისად, გათვალისწინებულია სხვადასხვა სახიფათო და არასახიფათო ნარჩენების გადამუშავება (აღდგენა). კერძოდ, საწარმოს დაგეგმილი აქვს:

1. 52,0 ტ/წელ. მწობრიდან გამოსული საბურავების ნარჩენების (კოდი:16 01 03) გადამუშავება (აღდგენის ოპერაციის კოდი R12) მეორადი ნედლეულის (რეზინის ფხვნილი, მეტალის მავთული, ნეილონის ბოჭკო) მასალების მიღების მიზნით;

2. 104,0 ტ/წელ. ელექტროკაბელების ნარჩენების (კოდით:17 04 10*) გადამუშავება (აღდგენის ოპერაციის კოდით R12) მეორადი ნედლეულის (ფერადი მეტალის) მასალის მიღების მიზნით;
 3. 62,4 ტ/წელ. ალუმინ-პოლიმერის მოსაპირკეთებელი ფილების (ჩამონაჭერების) ნარჩენების (კოდით:17 04 02) გადამუშავება (აღდგენის ოპერაციის კოდით R12) მეორადი ნედლეულის (ალუმინი, პლასტმასი) მასალების მიღების მიზნით;
 4. 78,0 ტ/წელ. ნამუშევარი ზეთის ფილტრების ნარჩენების (კოდით:16 01 07*) გადამუშავება (აღდგენის ოპერაციის კოდით R12) მეორადი ნედლეულის (მეტალი, რეზინი, ქაღალდი) მასალების მიღების მიზნით;
 5. 20,0 ტ/წელ. წუნდებული/მწყობრიდანგამოსული საყოფაცხოვრებო ელექტრონული მოწყობილობების (ტელევიზორი, კომპიუტერი) ნარჩენების (კოდით:20 01 35*) გადამუშავება (აღდგენის ოპერაციის კოდით R12) მეორადი ნედლეულის (ფერადი და შავი მეტალი, პლასტმასი და რეზინი) მასალების მიღების მიზნით;
 6. 9,36 ტ/წელ. ალუმინის ქილების ნარჩენების (კოდით:20 01 40) გადამუშავებას (აღდგენის ოპერაციის კოდით R12) მეორადი ნედლეულის (ალუმინი) მასალის მიღების მიზნით;
 7. 208,0 ტ/წელ. ხე-ტყის მასალის დამუშავებიდან წარმოქმნილი (ნახერხის, ბურბუმელას, ნათალის) ნარჩენების (კოდით: 03 01 04*) გადამუშავება (აღდგენის ოპერაციის კოდით R12) და პალეტების წარმოება;
 8. 650 000,0 ლ/წელ. მანქანების (ძრავისა და კბილანური გადაცემის კოლოფის) ნამუშევარი ზეთების ნარჩენების (კოდებით:13 02 04*,13 02 05*, 13 02 06*,13 02 07*,13 02 08*) გადამუშავება (აღდგენის ოპერაციის კოდით R3) ზეთების განმეორებით გამოყენების მიზნით.
- ქვემოთ ცხრილი 4.3.3.1-ში მოცემულია დაგეგმილი საწარმოო პროცესის შედეგად დამუშავებული ნარჩენების ძირითადი მახასიათებლები. ხოლო საწარმოო პრაქტიკის მიხედვით აღნიშნული ნარჩენების გადამუშავების შედეგად წარმოქმნილი სხვა ნარჩენების სახეობების და მიახლოებითი რაოდენობების შესახებ მონაცემები წარმოდგენილია ქვემოთ ცალკე ცხრილში 4.3.3.2.
- ზემოაღნიშნულის გათვალისწინებით, საწარმოს დაგეგმილი საქმიანობის განხორციელების პროცესში მოსალოდნელი ნარჩენების სახეები, კოდები და სახიფათოობის მახასიათებლები, მიახლოებითი რაოდენობა, განთავსებისა და აღდგენის ოპერაციების კოდები წარმოდგენილია ქვემოთ ცხრილში 4.3.3.3-4.3.3.2.

ცხრილი 4.3.3.1. საწარმოო პროცესის შედეგად დამუშავებული ნარჩენების ძირითადი მასხიათებლები

ნარჩენების კოდი	ნარჩენის დასახელება	რაოდენობა, ტ/წელ	აღდგენის ოპერაციების კოდი (დაგეგმილი)
საწარმოო პროცესის დროს დამუშავებული ნარჩენები			
ნარჩენების ჯგუფი 03. ნარჩები, რომელიც წარმოიქმნება ხე-ტყის დამუშავებისას, ქაღალდის, მუყაოს, სამერქნე მასალის, პანელებისა და ავეჯის წარმოებიდან			
03.01. ნარჩენები ხე-ტყის მასალის დამუშავებიდან და პანელებისა და ავეჯის წარმოებიდან			
03 01 04*	ნახერხი, ბურბუშელა, ნათალი, ხე-ტყის მასალა, ფანერები და შპონები, რომელიც შეიცავს სახიფათო ნივთიერებებს	208,0	R12
ნარჩენების ჯგუფი 13. ზეთის ნარჩენები (გარდა საკვებად გამოყენებული ზეთებისა, რომლებიც განხილულია 05, 12 და 19 თავებში)			
13.02. ძრავისა და კბილანური გადაცემის კოლოფის ზეთები და ზეთოვანი ლუბრიკანტები			
13 02 04*	ძრავისა და კბილანური გადაცემის კოლოფის მინერალური ქლორირებული ზეთები და ქლორირებული ზეთოვანი ლუბრიკანტები	600,0 ტ	R3
13 02 05*	ძრავისა და კბილანური გადაცემის კოლოფის მინერალური არაქლორირებული ზეთები და არაქლორირებული ზეთოვანი ლუბრიკანტები		
13 02 06*	ძრავისა და კბილანური გადაცემის კოლოფის სინთეტიკური ზეთები და სხვა ზეთოვანი ლუბრიკანტები		
13 02 07*	ადვილად ბიოდეგრადირებული ძრავისა და კბილანური გადაცემის კოლოფის ზეთები და სხვა ზეთოვანი ლუბრიკანტები		
13 02 08*	ძრავისა და კბილანური გადაცემის კოლოფის სხვა ზეთები და სხვა ზეთოვანი ლუბრიკანტები		
16. ნარჩენი, რომელიც სხვა პუნქტებში გათვალისწინებული არ არის			
16.01. განადგურებას დაქვემდებარებული სხვადასხვა სატრანსპორტო საშუალებები (მათ შორის მოწყობილობები) და მწყობრიდან გამოსული და სატრანსპორტო საშუალებების სარემონტო სამუშაოებიდან მიღებული ნარჩენები (13,14,16 06 და 16 08-ს გარდა)			
16 01 03	განადგურებას დაქვემდებარებული საბურავები	52,0 ტ	R12
16 01 07*	ზეთის ფილტრები	78,0 ტ	R12
ნარჩენების ჯგუფი 17. სამშენებლო და ნგრევის ნარჩენები (ასევე მოიცავს საგზაო სამუსაოების ნარჩენებს დაბინძურებული ადგილებიდან)			
17.04.მეტალები (მოიცავს მათ შენადნობებსაც)			
17 04 02	ალუმინი	62,4 ტ	R4
17 04 10*	კაბელები, რომლებიც შეიცავს ნავთობს, ფისს და სხვა სახიფათო ნივთიერებებს	104,0 ტ	R12
20. მუნიციპალური ნარჩენები და მსგავსი კომერციული, საწარმოო და დაწესებულებების ნარჩენები,			

რაცასევე მოიცავს მცირე დონეებით შეგროვებულ ინარჩუნების ერთობლიობას			
20.01. განცალკევებულად შეგროვებულ ინაწილები			
20 01 40	ლითონები	9,36 ტ	R12
20 01 35*	წუნდებული ხელსაწყოები, გარდა 20 01 21 და 20 01 23 პუნქტებით გათვალისწინებული, რომლებიც შეიცავენ სახიფათო კომპონენტებს	20,0 ტ	R12

ცხრილი 4.3.3.2. საწარმოო პროცესის შედეგად სახიფათო და არასახიფათო ნარჩენების გადამუშავების შედეგად წარმოქმნილი სხვა ნარჩენების სახეობების და მიახლოებითი რაოდენობების შესახებ მონაცემები

გადასამუშავებელი ნარჩენები		ნარჩენების დამუშავების საწარმოო პროცესის შედეგად წარმოქმნილი სხვა ნარჩენები								
ნარჩენების კოდი	ნარჩენების დასახელება	რაოდენობა, ტ/წელ	19 11 03* / წყლის თხევადი ნარჩენები	19 12 01 / ქაღალდი და ბუყაო	19 12 02 / შავი ლითონი	19 12 03 / ფერადი ლითონები	19 12 04 / პლასტმასი და რეზინი	19 12 05 / მინა	19 12 12 / სხვა სახის ნარჩენები (მათ შორის ნარევი მასალები) მექანიკური დამუშავების შედეგად მიღებული ნარჩენებისაგან, რომლებსაც არ ვხვდებით	16 02 15* / სახიფათო კომპონენტები, რომლებიც ამოღებულია წუნდებული/მწვობრიდან
03 01 04*	ნახერხი, ბურბუშელა, ნათალი	208,0	-	-	-	-	-	-	-	-
13 02 04*, 13 02 05*, 13 02 06*, 13 02 07*, 13 02 08*	ძრავისა და კბილანური გადაცემის კოლოფის ზეთები და ზეთოვანი ლუბრიკანტები	600,0	3,0 (0,5%)	-	-	-	-	-	-	-
16 01 03	საბურავები	52,0	-	-	18,2 (35%)	-	26,0 (50%)	-	7,8 (15%)	-
17 04 10*	ელექტროკაბელები	104,0	-	-	-	72,8 (70%)	-	-	-	31,2 (30%)
17 04 02	ალუმინ-პოლიმერის მოსაპირკეთებელი ფილების ნარჩენების (ჩამონაკერები)	62,4	-	-	-	40,0 (64,1%)	22,4 (35,9%)	-	-	-
20 01 40	ალუმინის ქილები	9,36	-	-	-	9,36 (100%)	-	-	-	-

ცხრილი 4.3.3.2-ის გაგრძელება

20 01 35*	ტელევიზორები და კომპიუტერები	20,0			1,0 (5,0%)	1,0 (5,0%)	6,0 (30,0%)	8,0 (40,0%)	-	4,0(20%)
16 01 07*	ზეთის ფილტრები	78,0		30,2 (48,7%)	19,5 (25%)	13,5 (17,3%)	7,0 (9,0%)	-	-	-
სულ		325,76	3,0	30,2	38,7	136,7	61,4	8,0	7,8	35,2

ცხრილი 4.3.3.3. საწარმოს დაგეგმილი საქმიანობის განხორციელების პროცესში მოსალოდნელი ნარჩენების სახეები, კოდები და სახიფათოობის მახასიათებლები, მიახლოებითი რაოდენობა

ნარჩენის კოდი	ნარჩენის დასახელება	ფიზიკური მდგომარეობა	სახიფათო დიანხ/არა	სახიფათოობის მახასიათებელი	მიახლოებითი რაოდენობა			
					მოწყობის ეტაპზე	ექსპლუატაციის ეტაპზე		
						2020	2021	2022
08 01 11*	ნარჩენი საღებავი და ლაქი, რომელიც შეიცავს ორგანულ გამხსნელებს ან სხვა საშიშ ქიმიურ ნივთიერებებს	თხევადი	დიახ	H 3-A, H6	20 კგ	30 კგ	30 კგ	30 კგ
12 01 13	შედულებისას წარმოქმნილი ნარჩენი	მყარი	არა	-	20 -30 კგ	5 - 10 კგ/წელ	5 - 10 კგ/წელ	5 - 10 კგ/წელ
15 01 10*	შესაფუთი მასალა, რომლებიც შეიცავს სახიფათო ნივთიერებების ნარჩენებს ან/და დაბინძურებულია სახიფათო ნივთიერებებით (საღებავების ტარა)	მყარი	დიახ	H 3-A, H6	10-15 კგ	5-10 კგ	5-10 კგ	5-10 კგ
15 02 02*	აბსორბენტები, ფილტრის მასალები (ზეთის ფილტრების ჩათვლით, რომელიც არ არის განხილული სხვა კატეგორიაში), საწმენდი ნაჭრები და დამცავი ტანსაცმელი, რომელიც დაბინძურებულია საშიში ქიმიური ნივთიერებებით (საწმენდი ნაჭრები, რომელიც დაბინძურებული საღებავებით, ნავთობპროდუქტებით და სხვ, სპეცტანსაცმელი, მტვერდამჭერის ქსოვილის ფილტრის პარკები)	მყარი	დიახ	H 3-A ,H 14,H 6	50-70 კგ	20-25 კგ	20-25 კგ	20-25 კგ
16 02 15*	სახიფათოკომპენენტები, რომლებიც ამოღებულია წუნდებული/მწყობრიდან გამოსული ხელსაწყოებიდან პუნქტში	მყარი	დიახ	H 3-A ,H 14,H 6	-	35,2 ტ	35,2 ტ	35,2 ტ
19 11 03*	წყლის თხევადი ნარჩენები	თხევადი	დიახ	H 3-A ,H 14,H 6	-	3,0 ტ	3,0 ტ	30 ტ
19 12 01	ქაღალდი და მუყაო	მყარი	არა	-	50-70 კგ	30,2 ტ	30,2 ტ	30,2 ტ

19 12 02	შავი ლითონი	მყარი	არა	-	100-130 კგ	38,7 ტ	38,7 ტ	38,7 ტ
19 12 03	ფერადი ლითონები	მყარი	არა	-	80-100 კგ	136,7 ტ	136,7 ტ	136,7 ტ
19 12 04	პლასტმასი და რეზინი	მყარი	არა	-	-	61,4 ტ	61,4 ტ	61,4 ტ
19 12 05	მინა	მყარი	არა	-	-	8,0 ტ	8,0 ტ	8,0 ტ
19 12 12	სხვა სახის ნარჩენები (მათ შორის ნარევი მასალები) მექანიკური დამუშავების შედეგად მიღებული ნარჩენებისაგან, რომლებსაც არ ვხვდებით 19 12 11 პუნქტში	მყარი	არა	-	-	7,8 ტ	7,8 ტ	7,8 ტ
20 03 01	შერეული მუნიციპალური ნარჩენები	მყარი	არა	-	8.8 მ ³	8,76 მ ³	8,76 მ ³	8,76 მ ³

როგორც ზემოთ იყო აღნიშნული, საწარმოში ნარჩენების შემოტანა მოხდება ქვეყანაში მოქმედი ფიზიკური და იურიდიული პირების (კონტრაქტორების) მიერ, რომლებთანაც შპს „რეცაილინგი“ გააფორმებს შესაბამის ხელშეკრულებას. გარდა ამისა, დაგეგმილია ნედლეულის შეგროვების საკუთარი ქსელის შექმნა. კომპანიის მიერ ნარჩენების შეგროვების ქსელის შექმნის ეტაპზე აუცილებლად იქნება გათვალისწინებული ნარჩენების მართვის კოდექსის და „ნარჩენების შეგროვების, ტრანსპორტირების, წინასწარი დამუშავებისა და დროებითი შენახვის რეგისტრაციის წესისა და პირობების შესახებ“ საქართველოს მთავრობის 2016 წლის 29 მარტის №144 დადგენილებით განსაზღვრული მოთხოვნები.

საწარმოს ტერიტორიაზე ნედლეული შემოტანა მოხდება როგორც კონტრაქტორების, ასევე შპს „რეცაილინგი“-ის სატრანსპორტო საშუალებებით. კომპანიის სატრანსპორტო საშუალებების ექსლუატაცია განხორციელდება საქართველოს მთავრობის 2016 წლის 29 მარტის №143 დადგენილებით დამტკიცებული ტექნიკური რეგლამენტის - „ნარჩენების ტრანსპორტირების წესი“-ს შესაბამისად. ამ წესის მიხედვით, ნარჩენების უსაფრთხო ტრანსპორტირების მიზნით, განსაზღვრულია მოთხოვნები ნარჩენების ტრანსპორტირებისთვის გამოსაყენებელი სატრანსპორტო საშუალების, ნარჩენების ტრანსპორტირებისთვის გამოსაყენებელი კონტეინერისა და სახიფათო ნარჩენების გადამზიდავი სატრანსპორტო საშუალების მძღოლის გამოცდილებისადმი, ასევე ნარჩენების ტრანსპორტირების პროცესში მონაწილეთა უფლებამოსილებისა და პასუხისმგებლობისადმი.

ნარჩენების ტრანსპორტირებისათვის განკუთვნილი ავტოსატრანსპორტო საშუალების (მათ შორის, სპეციალიზებული ავტოსატრანსპორტო საშუალების) ტექნიკური მდგომარეობა, მისი აღჭურვილობა და კომპლექტაცია უნდა შეესაბამებოდეს დამამზადებლის მიერ, აგრეთვე საქართველოს კანონმდებლობით, ამ წესითა და „ავტოსატრანსპორტო საშუალებებით ტვირთის გადაზიდვის წესის“ მე-9 და მე-14 მუხლებით დადგენილ მოთხოვნებს.

სახიფათო ნარჩენების ტრანსპორტირებისათვის გადამზიდველი უნდა იყოს უზრუნველყოფილი:

- ა) ნარჩენების ტრანსპორტირებასთან დაკავშირებული საქმიანობის რეგისტრაციის დამადასტურებელისაბუთით, ნარჩენების მართვის კოდექსის 26-ე მუხლის შესაბამისად;
- ბ) სპეციალური მოწყობილობებითა და ნიშნებით აღჭურვილი სატრანსპორტო საშუალებებით;
- გ) ტვირთგამგზავნთან (ტვირთმიმღებთან) შეთანხმებული მოძრაობის განრიგით;
- დ) სამარშრუტო სქემით (სახიფათო მონაკვეთებისა და შუალედურ გაჩერებებს შორის მანძილებისა და საშუალო სიჩქარეების ჩვენებით), საჭიროების შემთხვევაში;
- ე) მძღოლებისათვის განკუთვნილი წერილობითი ინსტრუქციით;
- ვ) სატრანსპორტო საშუალების დაშვების მოწმობით, განსაზღვრული სახიფათო ტვირთების გადაზიდვაზე გაცემული ნარჩენების მართვის კოდექსის მე-6 მუხლის მე-5 ნაწილისა და „ავტოსატრანსპორტო საშუალებებით ტვირთის გადაზიდვის წესის“ მე-15 მუხლის შესაბამისად;
- ზ) კვალიფიცირებული მძღოლებით, რომლებსაც გააჩნიათ „ავტოსატრანსპორტო საშუალებებით ტვირთის გადაზიდვის წესის“ მე-2 დანართით განსაზღვრული მოქმედი სერტიფიკატი მძღოლის სპეციალური მომზადების შესახებ;
- თ) მოსახლეობის შეტყობინების ლოკალური სისტემის აღჭურვილობით, სახიფათო ნარჩენების უკონტროლოდ გაბნევის/დაღვრის შემთხვევისათვის;
- ი) ავარიულ შემთხვევებში რეაგირებისათვის სამოქმედო გეგმით.

აღნიშნული წესის მიხედვით ნარჩენების ტრანსპორტირებისათვის გამოყენებული კონტეინერებისადმი განსაზღვრულია შემდეგი მოთხოვნები:

- ნარჩენების წარმომქმნელი/მფლობელი ვალდებულია, ნარჩენების ტრანსპორტირებისთვის გამოიყენოს შესაბამისი უსაფრთხო და დაუზიანებელი კონტეინერები.

- სახიფათო ნარჩენების ტრანსპორტირებისას ნარჩენების წარმომქმნელი/მფლობელი ვალდებულია:
 - უზრუნველყოს კონტეინერის თავსებადობა იმ ნარჩენებისადმი, რომელთა ტრანსპორტირებაც ხორციელდება;
 - ერთსა და იმავე კონტეინერში არ მოათავსოს ერთმანეთისადმი შეუთავსებელი ნარჩენები;
 - ნარჩენები არ მოათავსოს გაურეცხავ კონტეინერში, რომლითაც იქამდე ტრანსპორტირება განხორციელდა (გადაიზიდა) ამ ნარჩენებისადმი შეუთავსებელი ნარჩენების ან მასალის.
- შეუთავსებელი კონტეინერის გამოყენების შემთხვევაში ნარჩენების გადამზიდველი ვალდებულია, უარი თქვას ნარჩენების ტრანსპორტირებაზე.
- ნარჩენების შეგროვებისა და ტრანსპორტირების რეგისტრაციის მფლობელი, რომელიც რამდენიმე ნარჩენების წარმომქმნელს ემსახურება, უფლებამოსილია, ნარჩენების ტრანსპორტირებისთვის გამოიყენოს საკუთარი კონტეინერები.

საწარმოში დასამუშავებლად შემოტანილი სახიფათო ნარჩენების, ასევე საწარმოში წარმოქმნილი სახიფათო ნარჩენების დროებითი შენახვა, შეფუთვა და ეტიკეტირება უნდა მოხდეს „სახიფათო ნარჩენების შეგროვებისა და დამუშავების სპეციალური მოთხოვნების შესახებ ტექნიკური რეგლამენტის დამტკიცების თაობაზე“ საქართველოს მთავრობის 2016 წლის 29 მარტის №145 დადგენილებით დამტკიცებული აღნიშნული ტექნიკური რეგლამენტის მოთხოვნების დაცვით.

საქმიანობის განხორციელების პროცესში ორგანიზებული და დანერგილი იქნება ნარჩენების სეპარირებული შეგროვების მეთოდი, მათი სახეობისა და სახიფათოობის მახასიათებლების მიხედვით. უზრუნველყოფილი იქნება სახიფათო და არასახიფათო ნარჩენების ცალ-ცალკე შეგროვება სახეობების მიხედვით და შესაბამის კონტეინერებში განთავსება:

- ნარჩენების კონტეინერები უნდა შეესაბამებოდეს შესაბამის ნარჩენების ზომას, ფორმას, შემადგენლობას და ხიფათის შემცველობას. გამოყენებულ უნდა იქნას მხოლოდ კარგ მდგომარეობაში მყოფი კონტეინერები. თავსახურები ცხადია უნდა იკეტებოდეს, ან სხვა სახის სახურავი უნდა იქნეს გამოყენებული. არ შეიძლება ისეთი კონტეინერების გამოყენება, რომლებიც შეიძლება რეაგირებდეს შიგთავსთან ან, საიდანაც შეიძლება გამოჟონოს სახიფათო ნივთიერებამ. ყველა სახის სახიფათო ნარჩენი მკაცრად უნდა იქნეს სეპარირებული დანარჩენი ნარჩენებისაგან. ერთ კონტეინერში შეიძლება განთავსდეს მხოლოდ ერთი სახის სახიფათო ნარჩენები. მყარი და თხევადი ნარჩენები ერთამენთს არ უნდა შეერიოს;
- სპეციალური კონტეინერები განლგებულ იქნება ნარჩენების წარმოქმნის უბანთან ახლოს;
- ობიექტზე დაიდგმება სპეციალური ურნები, სადაც შესაძლებელი გახდება ნარჩენების სეპარაცია;
- კონტეინერების დაცლა (საწყობში გადატანა) მოხდება საჭიროებიდან გამომდინარე (კვირაში ერთხელ მაინც - სახიფათო ნარჩენები, საყოფაცხოვრებო ნარჩენები- კვირაში ორჯერ);
- სანამ მოხდება ნარჩენების დამუშავების, განთავსების ან/და აღდგენის ადგილზე გატანა ნარჩენები შეინახება ისე, რომ გამოირიცხოს: შემთხვევითი გაჟონვა ან დაღვრა, მიწის ან მიწისქვეშა წყლების დაბინძურება, კონტეინერების გატეხვა შემთხვევითი შეჯახების შედეგად, ჰაერთან კონტაქტი მეორადი შეფუთვის და/ან თავსახურების გამოყენებით; კონტეინერების კოროზია ან ცვეთა, როგორც გარემოს, ისე თვითონ ნარჩენების მიერ, საამისოდ შეირჩევა კონკრეტული ნარჩენების მიმართ გამძლე კონტეინერები. სახიფათო ნარჩენები განთავსდება სახიფათო ნარჩენების საწყობში,

სადაც გამოირიცხება ნარჩენებთან უცხო პირების კონტაქტი (ქურდობა, ცხოველებთან კონტაქტი.);

- ნარჩენების კონტეინერები შესამაბისი იქნება შესანახი ნარჩენების ზომისა, ფორმისა, შემადგენლობისა და ხიფათის შემცველობისა. გამოყენებული იქნება მხოლოდ კარგ მდგომარეობაში მყოფი კონტეინერები, რომელთაც თავსახურები დაეხურებათ. გათვალისწინებული იქნება კონტეინერში განსათავსებელი ნარჩენის შესაბამისობა, რომ არ მოხდეს ნარჩენისა და კონტეინერის ერთმანეთთან რეაგირება ან მოხდეს ნარჩენის გამოჟონვა;
- ყველა სახის სახიფათო ნარჩენი მკაცრად იქნება სეპარირებული დანარჩენი ნარჩენებისაგან. ერთ კონტეინერში განთავსდება მხოლოდ ერთი სახის სახიფათო ნარჩენები. მყარი და თხევადი ნარჩენები ერთამენთს არ შეერევა.

ნარჩენების კლასიფიკაციას განახორციელებდა "სახეობებისა და მახასიათებლების მიხედვით ნარჩენების ნუსხის განსაზღვრისა და კლასიფიკაციის შესახებ" საქართველოს მთავრობის 2015 წლის 17 აგვისტოს #426 დადგენილების მიხედვით. იმ შემთხვევაში, თუ ვერ ხერხდება ნარჩენების იდენტიფიცირებას, ნარჩენის ნიმუში იგზავნება ექსპერტიზაზე შესაბამის უფლებამოსილ ეროვნულ ან საერთაშორისო ორგანიზაციაში. საწარმო აწარმოებს ნარჩენების საინვენტარიზაციო ჟურნალს, სადაც მითითებული იქნება ინფორმაცია წარმოქმნილი ნარჩენების კატეგორიის, რაოდენობის და მოძრაობის შესახებ.

ნარჩენების კლასიფიკაციის შემდეგ, რომელმაც უნდა განსაზღვროს ნარჩენებში საფრთხის შემცველობა, საწარმო შეადგენს ნარჩენების საინვენტარიზაციო ჟურნალს, რომელიც შემდეგ ინფორმაციას შეიცავს:

- ნარჩენების წყაროები;
- ნარჩენების ნაკადების აღწერა და კლასიფიკაცია;
- ნარჩენების შენახვის წესი;
- ნარჩენების მართვის მეთოდები და კონტრაქტორები;
- ნარჩენების რაოდენობრივი მაჩვენებლები – წლიური, კვარტალური ან ყოველთვიური (საჭიროების მიხედვით).

საინვენტარიზაციო ჩანაწერებს აწარმოებს ნარჩენების მართვაზე პასუხისმგებელი პირი. ნარჩენების საინვენტარიზაციო ნუსხების ასლები, ასევე წარედგინება საწარმოს ხელმძღვანელობას. ჩანაწერების განახლებას აწარმოებენ მხოლოდ ის პირები, რომლებმაც საინვენტარიზაციო ნუსხის სარგებლობის საკითხში სპეციალური მომზადება გაიარეს.

ინვენტარიზაციისა და შემდგომი ზომების, მათ შორის იარლიყების დამაგრების, მიზანია უზრუნველყოს საკმარისი ინფორმაციის გადაცემა და, აქედან გამომდინარე, ნარჩენების უსაფრთხო მართვა.

საწარმო ასევე ვალდებულია უზრუნველყოს ნარჩენების კონტეინერების მარკირება, რათა შესაძლებელი გახდეს მათი შიგთავსის განსაზღვრა და ზუსტად აღწერა. ეს აუცილებელია იმისათვის, რათა მათთან მოპყრობისას გარეშე პერსონალმა დაიცვას უსაფრთხოების წესები. ნარჩენები, რომელთა სახეობა მითითებული არ არის, სახიფათო ნარჩენებად მიიჩნევა.

ადგილზე ყველა სახის კონტეინერებზე (ტოლჩები, გორგოლაჭებიანი ყუთები, კასრები და ა.შ.) დამაგრებულ უნდა იქნეს შესაბამისი იარლიყები, რათა გასაგები გახდეს, თუ რა სახის ნარჩენების ჩაყრა შეიძლება ამა თუ იმ კონტეინერში. გაუგებრობის თავიდან აცილების მიზნით ძველი იარლიყები უნდა მოიხსნას.

ნარჩენები ადგილზე მინიმალური დროის განმავლობაში უნდა დარჩეს და რაც შეიძლება სწრაფად იქნეს გატანილი დამუშავებისა და საბოლოო განთავსების მიზნით.

სახიფათო ნარჩენების დროებითი განთავსება შესაძლებელია სტაციონალურ საწყობში, რისთვისაც საჭიროა ობიექტზე გამოიყოს სპეციალური სასაწყობე სათავსი, რომელიც მოწყობილი უნდა იქნას გარემოსდაცვითი მოთხოვნების დაცვით, კერძოდ:

- სათავსის იატაკი და კედლები მოპირკეთებული უნდა იქნას კერამიკული ფილებით;
- სათავსის ჭერი შეღებილი უნდა იყოს ტენმედეგი საღებავით;
- სათავსი აღჭურვილი უნდა იქნას შემდეგი საშუალებებით:
 - გამწოვი სავენტილაციო სისტემით;
 - ხელსაბანით და ონკანით ტერიტორიის მორწყვა-მორეცხვისათვის;
 - წყალმიმღები ტრაპით.
- კარებსა და ფანჯრებზე უნდა მოეწყოს რკინის გისოსები;
- ნარჩენების განთავსებისათვის საჭიროა მოეწყოს სტელაჟები და თაროები;
- ნარჩენების განთავსება დასაშვებია მხოლოდ ჰერმეტიკულ ტარაში შეფუთულ მდგომარეობაში, რომელსაც უნდა გააჩნდეს სათანადო მარკირება.

საწარმოს ტერიტორიიდან სახიფათო ნარჩენების გატანა და შემდგომი მართვა უნდა მოხდეს ამ საქმიანობაზე სათანადო ნებართვის მქონე ორგანიზაციის მიერ.

ცხრილში 4.3.3.1. მოცემულია ნარჩენების აღდგენისა და განთავსების ოპერაციების კოდები ნარჩენების მართვის კოდექსის I და II დანართების მიხედვით.

ცხრილი 4.3.3.4. საწარმოს დაგეგმილი საქმიანობის განხორციელების პროცესში მოსალოდნელი ნარჩენების აღდგენის და განთავსების ოპერაციების კოდები

ნარჩენის კოდი	ნარჩენის დასახელება	ფიზიკური მდგომარეობა	სახიფათო დიახ/არა	სახიფათობის მახასიათებელი	აღდგენის ოპერაციების კოდები	განთავსების ოპერაციების კოდები
08 01 11*	ნარჩენი საღებავი და ლაქი, რომელიც შეიცავს ორგანულ გამხსნელებს ან სხვა საშიშ ქიმიურ ნივთიერებებს	თხევადი	დიახ	H 3-A, H6	-	D10
12 01 13	შედულებისას წარმოქმნილი ნარჩენი	მყარი	არა	-	R4	-
15 01 10*	შესაფუთი მასალა, რომლებიც შეიცავს სახიფათო ნივთიერებების ნარჩენებს ან/და დაბინძურებულია სახიფათო ნივთიერებით (საღებავების ტარა)	მყარი	დიახ	H 3-A, H6	-	D10
15 02 02*	აბსორბენტები, ფილტრის მასალები (ზეთის ფილტრების ჩათვლით, რომელიც არ არის განხილული სხვა კატეგორიაში), საწმენდი ნაჭრები და დამცავი ტანსაცმელი, რომელიც დაბინძურებულია საშიში ქიმიური ნივთიერებებით (საწმენდი ნაჭრები, რომელიც დაბინძურებული საღებავებით, ნავთობპროდუქტებით და სხვ, სპეცტანსაცმელი, მტვერდამჭერის ქსოვილის ფილტრის პარკები)	მყარი	დიახ	H 3-A ,H 14,H 6	-	D10
16 02 15*	კომპენენტები, რომლებიც ამოღებულია წუნდებული/მწყობრიდან გამოსული ხელსაწყოებიდან	მყარი	არა	-	R12	-
19 11 03*	წყლის თხევადი ნარჩენები	თხევადი	დიახ	H 3-A ,H 6	წყალი- მიეწოდება ზეთის ფილტრების	

					გამრეცხ მოწყობილობას	
19 12 01	ქაღალდი და მუყაო	მყარი	არა	-	R12	-
19 12 02	შავი ლითონი	მყარი	არა	-	R4	-
19 12 03	ფერადი ლითონები	მყარი	არა	-	R4	-
19 12 04	პლასტმასი და რეზინი	მყარი	არა	-	R3	-
19 12 05	მინა	მყარი	არა	-	R5	-
19 12 12	სხვა სახის ნარჩენები (მათ შორის ნარევები მასალები) მექანიკური დამუშავების შედეგად მიღებული ნარჩენებისაგან, რომლებსაც არ ვხვდებით 19 12 11 კუნქტში	მყარი	არა	-	R4/ D1	-
20 03 01	შერეული მუნციპალური ნარჩენები	მყარი	არა	-	-	D1

არასახიფათო და სახიფათო ნარჩენების გადაცემა უნდა მოხდეს მხოლოდ იმ პირებზე, რომელთაც გააჩნიათ ნარჩენების აღდგენაზე ან განთავსებაზე გარემოზე ზემოქმედების ნებართვა ან/და რეგისტრაცია.

ნარჩენების გადაცემა სათანადო წესით უნდა იქნეს გაფორმებული "ნარჩენების გადაცემის ფორმის" (აღნიშნული ფორმა ივსება არასახიფათო ნარჩენების გატანის შემთხვევაშიც, თუ მის გატანას არ ახორციელებს მუნიციპალიტეტის/მერიის დასუფთავების სამსახური) შევსების გზით. ყოველ ცალკეულ შემთხვევაში უნდა შეივსოს შემდეგი ინფორმაცია:

- გადაცემის თარიღი და დრო;
- ნარჩენების აღწერა, რაოდენობის მითითებით;
- ინფორმაცია ნარჩენების მწარმოებლის შესახებ;
- ინფორმაცია ნარჩენების გადამზიდის შესახებ;
- ინფორმაცია მიმღები პირების შესახებ;
- მწარმოებლის, გადამზიდის და მიმღების წარმომადგენლების ხელმოწერა.

ნარჩენების გადაცემის შევსებული ფორმა თან უნდა ერთვოდეს ყველა სატრანსპორტო ზედდებულს ნარჩენების წარმოქმნის ობიექტიდან დამუშავების, განთავსების ან აღდგენის ადგილამდე.

თითოეულ ნარჩენების გადაცემის ფორმაში მითითებულ უნდა იქნეს ნარჩენების სრული აღწერა, შემადგენლობა, წარმოების პროცესი, შეფუთვის სახე, გადაცემული ნარჩენების საერთო რაოდენობა და სხვა საჭირო ინფორმაცია.

ნარჩენების გადაცემის შევსებული ფორმები ინახება კონტრაქტის მოქმედების მთელი პერიოდის განმავლობაში.

პასუხისმგებელი პირი ვალდებულია არ გასცეს ნარჩენები და ხელი არ მოაწეროს ნარჩენების გადაცემის ფორმას, თუ გააჩნია საფუძველი იფიქროს, რომ ნარჩენებმა სათანადო წესით არ მიაღწია დანიშნულების ადგილამდე.

საყოფაცხოვრებო ნარჩენების შესაგროვებლად საქმიანი ეზოს ტერიტორიაზე განთავსებული იქნება ურნები და სპეციალური ბუნკერი, საიდანაც შპს "თბილსერვის ჯგუფი"-ს მიერ (გაფორმებული ხელშეკრულების საფუძველზე), ნარჩენების გატანა და განთავსება მოხდება ქვემო ქართლის რეგიონის გარდაბნის მუნიციპალიტეტის სოფ. ნორიოში მდებარე საყოფაცხოვრებო ნარჩენების პოლიგონზე.

დანარჩენი საწარმოო ნარჩენები, დაგროვების შესაბამისად, შემდგომი მართვის მიზნით (შესაბამისი ხელშეკრულების საფუძველზე) გადაეცემა ორგანიზაციას, რომელსაც გააჩნია საქართველოს გარემოს დაცვისა და სოფლის მეურნეობის სამინისტროს მიერ გაცემული ნებართვა/გადაწყვეტილება ნარჩენების მართვის სფეროში.

საწარმოს აქვს უფლება, სურვილის შემთხვევაში ითანამშრომლოს ნარჩენების მართვის სფეროში შესაბამისი ნებართვის/გადაწყვეტილების მქონე ნებისმიერ კომპანიასთან.

საწარმოს ნარჩენების მართვის გეგმა წარმოდგენილია წინამდებარე ანგარიშის დანართში 13.4. საწარმოს ნარჩენების მართვის სტრატეგია და გეგმა ითვალისწინებს საწარმოს ტექნოლოგიურ თავისებურებებს და შესაბამისი გადაწყვეტილებები მიღებულია საქართველოსა და საერთაშორისო გარემოსდაცვითი კანონმდებლობის მოთხოვნებთან შესაბამისობის დაცვით და ევროკავშირის ქვეყნების გამოცდილების გათვალისწინებით.

4.3.4. საწარმოს ფუნქციონირების რეჟიმი

საწარმოს ბიზნეს-გეგმის მიხედვით საწარმოში დასაქმებული იქნება 12-მდე კაცი. საწარმო იმუშავებს შემდეგი რეჟიმით:

- წელიწადში 260 სამუშაო დღე;
- ერთცვლიანი სამუშაო დღე;
- ცვლის ხანგრძლივობა 8 საათი.

5. დაგეგმილი საქმიანობისათვის საჭირო ბუნებრივი რესურსები

საწარმოში გამოსაყენებელი ბუნებრივი რესურსების სახეები და რაოდენობა მოცემულია ცხრილში 5.1.

ცხრილი 5.1.

პროდუქციის დასახელება	პროდუქციის რაოდენობა, ტ/წელ	ბუნებრივი რესურსის დასახელება	რესურსის დანახარჯი წლის განმავლობაში
სახიფათო და არასახიფათო ნარჩენების წინასწარი გადამუშავება და აღდგენა	-	მიწის ნაკვეთი, ჰა	0,13
		წყალი, მ ³	249,60

6. გარემოს არსებული მდგომარეობის ანალიზი

6.1. ზოგადი მიმოხილვა

შპს „რეციკლინგი“-ს სახიფათო და არასახიფათო ნარჩენების წინასწარი დამუშავების და ნარჩენების აღდგენის საწარმოს მოწყობა და ექსპლუატაცია დაგეგმილია ქ. თბილისში, მოსკოვის გამზირი #24ა-ში მდებარე 11 597.00 კვ.მ. ფართობის მქონე არასასოფლო-სამეურნეო დანიშნულების, შპს „ჯამი“-ს (ს/კ 208194862) საკუთრებაში არსებულ მიწის ნაკვეთზე და მასზე განთავსებულ შენობა-ნაგებობებში (მიწის ნაკვეთის საკადასტრო კოდი: #01.19.34.002/028) და ამავე მიწის ნაკვეთის მოსაზღვრედ მოსკოვის გამზირი #24ა-ში მდებარე 8460.00 კვ.მ. ფართობის მქონე არასასოფლო-სამეურნეო დანიშნულების, შპს „კაიზენი“-ს (ს/კ 206059815) საკუთრებაში არსებულ მიწის ნაკვეთზე და მასზე განთავსებულ შენობა-ნაგებობებში (მიწის ნაკვეთის საკადასტრო კოდი: #01.19.34.002/034).

წინამდებარე თავში წარმოდგენილია ინფორმაცია პროექტის განხორციელების ადგილმდებარეობის სოციალურ-ეკონომიკური და ბუნებრივი პირობების შესახებ. წარმოდგენილ ინფორმაციას საფუძვლად უდევს ლიტერატურული წყაროები და საფონდო მასალები, სტატისტიკური მონაცემები, დამკვეთის მიერ მოწოდებული მასალები და უშუალოდ საკვლევი ტერიტორიის ფარგლებში ჩატარებული საველე კვლევების შედეგები. მოცემული ინფორმაცია შემდგომში გამოყენებული იქნება საწარმოს ექსპლუატაციით უარყოფითი და დადებითი ზემოქმედებების სახეების დასადგენად და მათი მასშტაბების შესაფასებლად.

ქ. თბილისი მდებარეობს საქართველოს აღმოსავლეთ ნაწილში, მდ. მტკვრის ერთავე მხარეზე, ქალაქი ძირითადად ქვაბულის ფსკერზეა გაშენებული და ჩრდილოეთის განედის 41°42' და აღმოსავლეთ გრძედის 41°42' -ზე მდებარეობს. ქალაქი დასავლეთიდან შემოსაზღვრულია თრიალეთის ქედით, კერძოდ, მისი აღმოსავლური განშტოებებით, რომელთა მთისწინეთის ნაწილი უკვე განაშენიანებულია. ქალაქის აღმოსავლეთის საზღვარი გადის ყეენის, ძეძვისა და მახათას მთებზე. მტკვრისაკენ მიმართული მათი ფერდობები დასახლებულია. ჩრდილოეთით თბილისი შემოიფარგლება საგურამოს ქედის სამხრეთი მთისწინეთით, ხოლო სამხრეთით თელეთის ქედით.

ფიზიკურ-გეოგრაფიული თვალსაზრისით მდ. მტკვარი თბილისს ორ კარგად გამოხატულ ერთეულად - მარჯვენა და მარცხენა სანაპიროებად ყოფს. მარჯვენა სანაპირო რელიეფურად წარმოდგენილია თრიალეთის ქედის განშტოებებით, რომლებიც ციცაბოდ ეშვება მტკვრის ხეობისკენ. მათ შორის მოქცეულია მტკვრის შენაკადთა ხეობები.

მტკვრის მარცხენა ნაპირეთში მდებარეობს მახათას მთა, რომლის სიმაღლე 630 მ-ს აღწევს.

თბილისის რელიეფი კარგად გამოხატული ტერასებით ხასიათდება.

პირველი ტერასა, რომლის შეფარდებითი სიმაღლე მტკვრის ხეობასთან 1-დან 5-მდე მერყეობს, თბილისის მხოლოდ ცალკეულ უბნებშია. მათ შორის აღსანიშნავია ე. წ. „პესკები“ ანუ რიყე, (ამჟამად სარეკონსტრუქციო და პარკის გაშენების სამუშაოები მიმდინარეობს).

მეორე ტერასა (შეფარდებითი სიმაღლე 7-10 მეტრი) მთლიანადაა განაშენიანებული. აქ მდებარეობს დავით აღმაშენებლის პროსპექტი, დიდუბე, ავჭალა, დილომი.

მესამე ტერასა მდ. მტკვრის დონიდან 20-25 მეტრი სიმაღლისაა. აღნიშნულ ტერასაზეა რუსთაველის პროსპექტი, ვაკისა და საბურთალოს ნაწილი, მარცხენა სანაპიროზე კი - ავლაბარი.

მეოთხე ტერასაზე, რომლის სიმაღლე 60-80 მ-ია, გაშენებულია ნაძალადევი, ღრმაღლე და ლოტკინი.

მეხუთე ტერასის შეფარდებითი სიმაღლეა 145—160 მ. იგი ყველაზე კარგად გამოხატულია მახათას მთის მიდამოებში, რადგანაც სწორედ აქ აქვს მას პლატოსმაგვარი ფორმა.

თბილისის რელიეფში განსაკუთრებით საინტერესოა ის დეპრესია, რომელიც ამჟამად „თბილისის ზღვას“ უკავია. არადა, აქ რამდენიმე ათეული წლის წინ სამი მლაშე ტბა იყო. ვარაუდობენ, რომ აღნიშნული ტბები მდინარე მტკვრის უძველეს ხეობაში მდებარეობდა.

ქალაქის ტერიტორიაზე სუბტროპიკული, ზომიერად თბილი, სტეპურიდან ზომიერად ნოტიოზე გარდამავალი ცხელზაფხულიანი ჰავაა. ჰაერი მშრალია, მცირეა ნალექები. ამის მიზეზად ითვლება გაბატონებული ჰიდრომეტეოროლოგიური პროცესები, აგრეთვე ქალაქის დასავლეთით მდებარე ქედების განლაგება (ლიხი, თრიალეთი, ჯავახეთი), რომლებიც ელობებიან დასავლეთიდან შემოჭრილნოტიო ჰაერის მასებს.

გაბატონებული (რეჟიმული) ჰიდრომეტეოროლოგიური პირობები უფრო დეტალურად აღწერილია მოცემული თავის კონკრეტულ პარაგრაფებში.

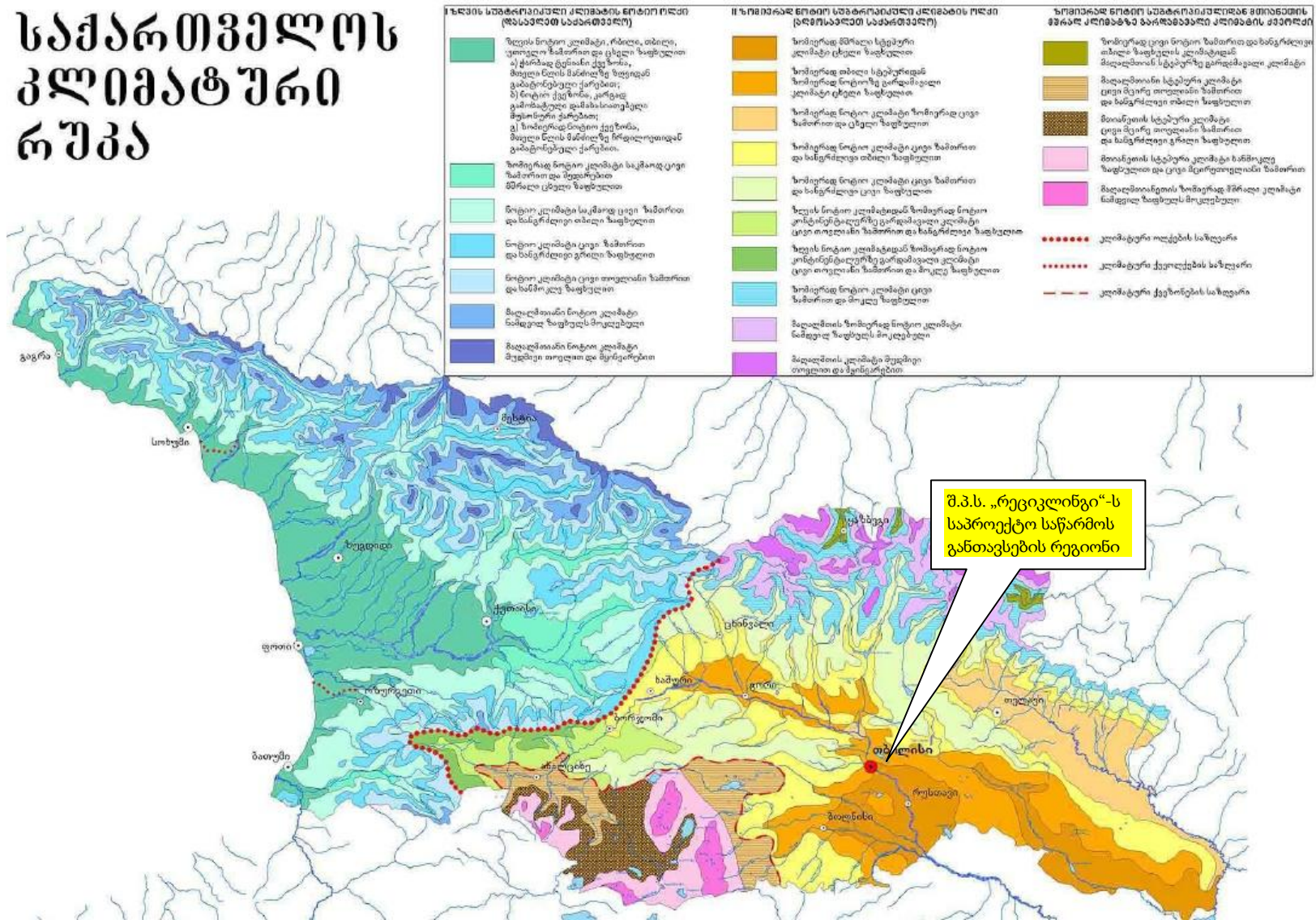
6.2. ფიზიკურ-გეოგრაფიული გარემო

6.2.1. კლიმატი და მეტეოროლოგიური პირობები

საკვლევი ობიექტი მდებარეობს ზომიერად ნოტიო სუბტროპიკული კლიმატის ოლქში (აღმოსავლეთი საქართველო). მისთვის დამახასიათებელია ზომიერად თბილი სტეპურიდან ზომიერად ნოტიოზე გარდამავალი კლიმატი, ცხელი ზაფხულით (იხ. სურათი 6.2.1.1. საქართველოს კლიმატური რუკა).

სურათი 6.2.1.1. საქართველოს კლიმატური რუკა

საქართველოს კლიმატური რუკა



ქვემოთ მოყვანილ ცხრილებში და დიაგრამებზე წარმოდგენილია კლიმატის მახასიათებლები აღებულია 36 01.05.-08-ის („სამშენებლო კლიმატოლოგია“) მიხედვით, საკვლევი ტერიტორიისათვის უახლოესი მეტეოსადგურის (თბილისი, აეროპორტის) მონაცემების გათვალისწინებით.

საკვლევი ტერიტორიის სამშენებლო-კლიმატური დარაიონების შესახებ მოცემულია ცხრილში 6.2.1.1.

ცხრილში 6.2.1.1. მონაცემები სამშენებლო-კლიმატური დარაიონების შესახებ

#	პუნქტების დასახელება	კლიმატური რაიონები	კლიმატური ქვერაიონები
52	თბილისი, აეროპორტი	III	IIIგ

აღნიშნული სამშენებლო-კლიმატური რაიონის მახასიათებლები მოცემულია ცხრილში 6.2.1.2.

ცხრილი 6.2.1.2. სამშენებლო-კლიმატური რაიონის მახასიათებლები

კლიმატური რაიონი	კლიმატური ქვერაიონი	იანვრის საშუალო ტემპერატურა, °C	ზამთრის 3 თვის ქარის საშ. სიჩქარე, მ/წმ	ივლისის საშუალო ტემპერატურა, °C	ივლისის ფარდობითი ტენიანობა, %
III	III გ	+0-დან +2-მდე	-	+25-დან +28-მდე	-

ცხრილი 6.2.1.3. ატმოსფერული ჰაერის საშუალო ტემპერატურა (°C)

პუნქტის დასახელება	თვის საშუალო												საშ. წლ.	აბს. მინ. წლ.	აბს. მაქს. წლ.
	I	II	III	IV	V	VI	VII	VIII	IX	X	XI	XII			
თბილისი, აეროპორტი	0,4	1,9	5,7	11,2	16,6	20,5	24,0	24,1	19,4	13,7	7,3	2,5	12,3	-23	40

ცხრილი 6.2.1.4. ფარდობითი ტენიანობა (%)

პუნქტის დასახელება	თვის საშუალო												საშ. წლის
	I	II	III	IV	V	VI	VII	VIII	IX	X	XI	XII	
თბილისი, აეროპორტი	73	70	68	65	65	61	58	56	63	70	75	75	67

ცხრილი 6.2.1.5. ატმოსფერული ნალექების (მმ) წლიური განაწილება

პუნქტის დასახელება	ნალექების რაოდენობა წელიწადში, მმ	ნალექების დღელამური მაქსიმუმი, მმ
თბილისი, აეროპორტი	540	145

ცხრილი 6.2.1.6. ქარის მახასიათებლები

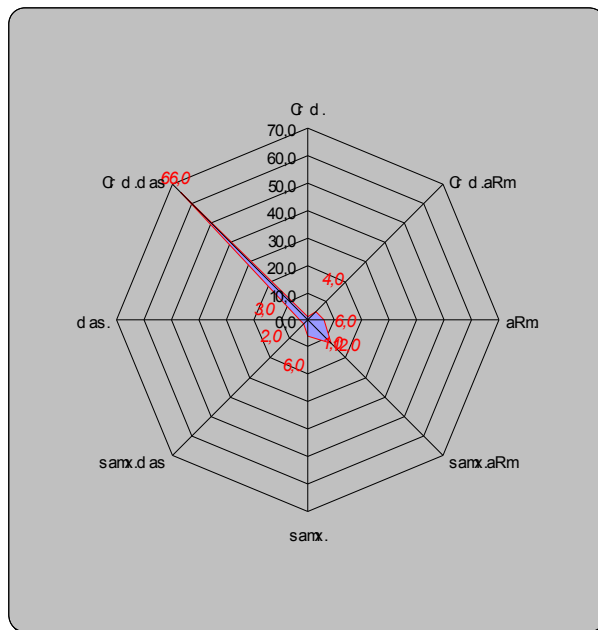
პუნქტის დასახელება	ძლიერ ქარიან დღეთა საშუალო რიხვი												საშ. წლის
	I	II	III	IV	V	VI	VII	VIII	IX	X	XI	XII	
თბილისი, აეროპორტი	2,0	2,2	2,9	2,5	1,4	1,1	1,0	1,1	1,0	1,0	1,2	1,3	19

პუნქტის დასახელება	ქარის საშუალო თვიური და წლიური სიჩქარეები												საშ. წლის
	I	II	III	IV	V	VI	VII	VIII	IX	X	XI	XII	
თბილისი, აეროპორტი	2,2	2,7	2,8	2,8	2,5	2,5	2,8	2,3	2,1	2,0	1,7	1,8	2,4

ქარის უდიდესი სიჩქარე შესაძლებელი 1,5,10,15,20. წელიწადში ერთხელ. მ/წმ				
1	5	10	15	20
33	41	45	47	48

ქარის საშუალო უდიდესი და უმცირესი სიჩქარე, მ/წმ	
იანვარი	ივლისი
10/2,2	10,6/3,5

ქარის მიმართულებისა და შტილის განმეორებადობა (%) წელიწადში									
ჩ	ჩა	ა	სა	ს	სდ	დ	ჩდ	შტილი	
1	4	6	12	6	2	3	66	37	



ქვემოთ ცხრილში 6.2.1.7. წარმოდგენილია ის მეტეოროლოგიური მახასიათებლები და კოეფიციენტები, რომლებიც განსაზღვრავენ ატმოსფერულ ჰაერში მავნე ნივთიერებათა გაბნევის პირობებს.

ცხრილი 6.2.1.7. მეტეოროლოგიური მახასიათებლები და კოეფიციენტები

#	მეტეოროლოგიური მახასიათებლების და კოეფიციენტების დასახელება	მნიშვნელობები
1	2	3
1	ატმოსფეროს ტემპერატურული სტრატეფიკაციის კოეფიციენტი	200
2	ადგილის რელიეფის ამსახველი კოეფიციენტი	1.0
3	წლის ყველაზე ცხელი თვის ჰაერის საშუალო მაქსიმალური ტემპერატურა, °C	24.1
4	წლის ყველაზე ცივი თვის ჰაერის საშუალო ტემპერატურა, °C	0,4
5	ქართა საშუალო წლიური თაიგული,%	
	- ჩრდილოეთი	1
	- ჩრდილო-აღმოსავლეთი	4
	- აღმოსავლეთი	6
	- სამხრეთ-აღმოსავლეთი	12
	- სამხრეთი	6
	- სამხრეთ-დასავლეთი	2
	- დასავლეთი	3
	- ჩრდილო-დასავლეთი	66
6	ქარის სიჩქარე (მრავალწლიური მონაცემების მიხედვით), რომლის გადამეტების განმეორებადობა შეადგენს 5%-ს	6,8

6.2.2. ატმოსფერული ჰაერის ხარისხი

6.2.2.1. ატმოსფერული ჰაერის მავნე ნივთიერებებით ფონური დაბინძურების მდგომარეობა

ატმოსფერული ჰაერის მავნე ნივთიერებებით დაბინძურების ხარისხისა და შესაბამისად ამ მავნე ნივთიერებათა ფონური კონცენტრაციების დადგენისას არსებული მიდგომებიდან შედარებითი უპირატესობა ენიჭება ჰიდრომეტეოროლოგიური სამსახურის მიერ ატმოსფეროს დაბინძურებაზე დაკვირვების საგუშაგოების რეგულარული დაკვირვებების მონაცემების საფუძველზე დადგენილ ფონური კონცენტრაციების მნიშვნელობებს.

ქალაქ თბილისში, საკვლევი ტერიტორიისათვის უახლოესი, ატმოსფერული ჰაერის დაბინძურების მონიტორინგის ავტომატური სადგური განთავსებულია ვარკეთილი 3, I მკრ-ნში, მე-2 კორპუსის მიმდებარე ტერიტორიაზე, სადაც 24 საათის განმავლობაში უწყვეტ რეჟიმში ისაზღვრება შემდეგი რვა ძირითადი დამაბინძურებელი ნივთიერების კონცენტრაციები: მტვრის მყარი ნაწილაკები (PM10, PM2.5), ნახშირჟანგი (CO), ოზონი (O₃), გოგირდის დიოქსიდი (SO₂), აზოტის დიოქსიდი (NO₂), აზოტის ოქსიდი (NO) და NO_x. ამ მონაცემების უწყვეტ რეჟიმში მიღება ხდება სსიპ გარემოს ეროვნულ სააგენტოში და სააგენტოს მიერ გამოიცემა შესაბამისი საინფორმაციო ბიულეტენები (იხ. <http://nea.gov.ge/ge/service/haeris-monitoring/14/haeris-dabindzurebis-yoveldgiuri-biuletini/>).

მიუხედავად აღნიშნულისა, საწარმოს ოპერირებისას გაფრქვეულ მავნე ნივთიერებათა (იხ. წინამდებარე ანგარიშის ცხრილი 7.2.2.1.2) გათვალისწინებით, საკვლევი ტერიტორიისათვის ამ მავნე ნივთიერებათა ფონური კონცენტრაციების ზუსტი მონაცემების მოპოვება არ არის შესაძლებელი, ამიტომ საკვლევი ტერიტორიის ატმოსფერულ ჰაერის ფონური დაბინძურების შეფასებისათვის გამოყენებული იქნა საქართველოს მთავრობის 2013 წლის 31 დეკემბრის N408

დადგენილებით დამტკიცებული „ატმოსფერულ ჰაერში მავნე ნივთიერებათა ზღვრულად დასაშვები გაფრქვევის ნორმების გაანგარიშების ტექნიკური რეგლამენტი“-ით განსაზღვრული ფონური კონცენტრაციის საორიენტაციო მნიშვნელობები, რომლებიც დამოკიდებულია დასახლებული პუნქტის მოსახლეობის რიცხოვნობაზე. მოსახლეობის რაოდენობის გათვალისწინებით მავნე ნივთიერებების კონცენტრაციები მოცემულია ცხრილში 6.2.2.1.2.

ცხრილი 6.2.2.1.2. ფონური კონცენტრაციების საორიენტაციო მნიშვნელობები

მოსახლეობის რაოდენობა, ათ. კაცი	ფონური კონცენტრაციის მნიშვნელობა, მგ/მ ³			
	აზოტის დიოქსიდი	გოგირდის დიოქსიდი	ნახშირჟანგი	მტვერი
250-125	0,03	0,05	1,5	0,2
125-50	0,015	0,05	0,8	0,15
50-10	0,008	0,02	0,4	0,1
<10	0	0	0	0

ატმოსფერულ ჰაერზე ზემოქმედების შეფასებისას, ფონური დაბინძურების მაჩვენებლები გათვალისწინებული იქნა აღნიშნული მეთოდოლოგიის საფუძველზე. ქ. თბილისის მოსახლეობის (1,1587 ათასი) რიცხოვნების გათვალისწინებით, ატმოსფერული ჰაერის ფონურ მაჩვენებლებად, აღებული იქნა 250-125 ათას მოსახლეობიანი დასახლებებისთვის რეკომენდირებული სიდიდეები.

6.2.2.2. ხმაურის გავრცელების ფონური მდგომარეობა

საქართველოში ხმაურის გავრცელების დონეები რეგულირდება საქართველოს მთავრობის 2017 წლის 15 აგვისტოს მთავრობის № 398 დადგენილებით დამტკიცებული ტექნიკური რეგლამენტით „საცხოვრებელი სახლებისა და საზოგადოებრივი/საჯარო დაწესებულებების შენობების სათავსებში და ტერიტორიებზე აკუსტიკური ხმაურის ნორმების შესახებ“. ხმაურის დონე არ უნდა აღემატებოდეს ამ ტექნიკური რეგლამენტით დადგენილ სიდიდეებს.

უახლოესი პერიოდის მონაცემების მიხედვით არცერთი კომპეტენტური (პრაქტიკული თუ სამეცნიერო პროფილის) ორგანიზაციის მიერ არ განხორციელებულა დაკვირვებები, რომელიც რეპრეზენტატიული იქნებოდა საკვლევ ტერიტორიაზე ხმაურის ფონის დადგენისათვის.

ქალაქებისა და სხვა დასახლებული პუნქტებისათვის ხმაურის ძირითად წყაროებს წარმოადგენს ქუჩებსა და გზებზე სატრანსპორტო ნაკადები, სარკინიგზო მატარებლები, საჰაერო სატრანსპორტო საშუალებები და სხვა.

საკვლე სამუშაოების დროს დადგინდა რომ საკვლევი ტერიტორიისათვის ხმაურის ძირითად წყაროებს წარმოადგენს სატრანსპორტო ნაკადები, ამიტომ საწარმოს მიმდებარე ტერიტორიაზე, ხმაურის ფონური დონეების დადგენის მიზნით ჩატარდა ინსტრუმენტალური გაზომვები ხმაურისა და ვიბრაციის საზომი ხელსაწყოთა (BIIIB-003, #2643) საშუალებით.

ამ დოკუმენტით განსაზღვრული მიზნიდან გამომდინარე (ხმაურის დონის ექსპერტული შეფასება), ნორმირებადი პარამეტრია ხმაურმზომის A სკალით გაზომილი ბგერის დონე LA_{დბ}A მუდმივი ხმაურის, ხოლო ბგერის ეკვივალენტური დონე LA_{ეკვდბ}A – არამუდმივი (ცვლადი) ხმაურის შემთხვევაში.

გაზომვები ჩატარდა არსებული პოტენციური ხმაურის წყაროებისათვის მოცემული ხმაურის მახასიათებლების განსაზღვრისადმი ქვეყნაში მოქმედი ნორმატიული დოკუმენტებით დადგენილი მოთხოვნების შესაბამისად.

აკუსტიკური ხმაურის დასაშვები ნორმები განსხვავებულია დღის (08:00 სთ-დან 23:00 სთ-მდე) და ღამის (23:00 სთ-დან 08:00 სთ-მდე) პერიოდებისათვის.

საცხოვრებელი სახლებისა და საზოგადოებრივი/საჯარო დაწესებულებების შენობების სათავსებში და განაშენიანების ტერიტორიებზე აკუსტიკური ხმაურის დასაშვები ნორმები (ბგერის დონეები) განსაზღვრულია №1 დანართით (იხ.ცხრილი 6.2.2.2.1).

ცხრილი 6.2.2.2.1. აკუსტიკური ხმაურის დასაშვები ნორმები საცხოვრებელი სახლებისა და საზოგადოებრივი/საჯარო დაწესებულებების შენობების სათავსებში და მათი განაშენიანების ტერიტორიებზე

№	სათავსებისა და ტერიტორიების გამოყენებითი ფუნქციები	დასაშვები ნორმები		
		Lდღე (დბA)		Lღამე (დბA)
		დღე	საღამო	
14	ტერიტორიები, რომლებიც უშუალოდ ემიჯნებიან მრავალსართულიან საცხოვრებელ სახლებს (სართულების რაოდენობა >6), კულტურულ, საგანმათლებლო, ადმინისტრაციულ და სამეცნიერო დაწესებულებებს	55	50	45

გამოკვლევის შედეგად დადგინდა რომ საწარმოს მიმდებარე ტერიტორიაზე ქვეყნაში მოქმედი ნორმატიული დოკუმენტებით განსაზღვრული ხმაურის მახასიათებლები არ აღემატება საცხოვრებელი სახლებისა და საზოგადოებრივი/საჯარო დაწესებულებების შენობების სათავსებში და მათი განაშენიანების ტერიტორიისათვის დადგენილ აკუსტიკური ხმაურის დასაშვებ დონეებს. გაზომვის შედეგები მოცემული ცხრილში 6.2.2.2.2.

ცხრილი 6.2.2.2.2. ხმაურის გავრცელების დონის გაზომვის შედეგები

#	გაზომვის ადგილი (უბანი) დასახელება	ხმაურის ხასიათი						L _{დღე} (დბA)		L _{ღამე} (დბA)
		სპექტრის მიხედვით		დროითი მახასიათებლის მიხედვით				დღე	საღამო	
		ფართო ზოლიანი	ტონალური	მუდმივი	მერხევი	წყვეტილი	იმპულსური			
0	1	2	3	4	5	6	7	8		
1	საწარმოს მიმდებარე ტერიტორია	+	+	+	+	+	+	48	44	40

6.2.2.3. ბუნებრივი რადიაციული ფონი

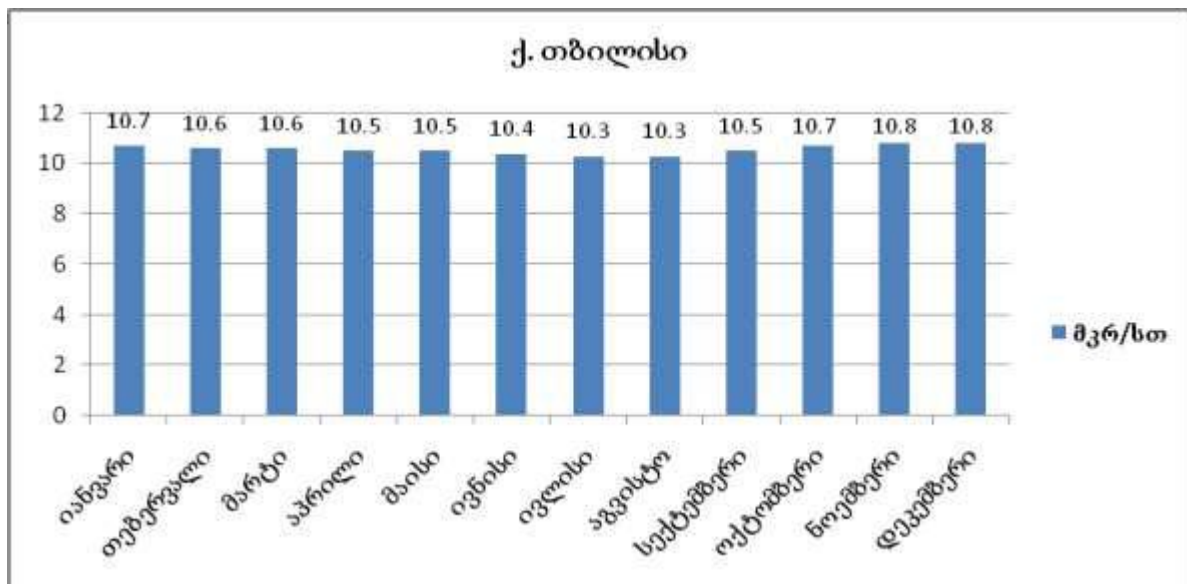
საქართველოში ატმოსფერულ ჰაერზე ხმაურის მავნე ფიზიკური ზემოქმედების საკითხები რეგულირდება საქართველოს კანონებით [1-4] და შესაბამისი კანონქვემდებარე ნორმატიული დოკუმენტებით [27].

წინამდებარე პარაგრაფი მომზადებულია სსიპ გარემოს ეროვნული სააგენტოს 2018 წლის საინფორმაციო ბიულეტენზე დაყრდნობით („საქართველოს ტერიტორიაზე ატმოსფერულ ჰაერში γ -გამოსხივების ექსპოზიციური დოზის სიმძლავრის წელიწადული“, საქართველოს გარემოსა და ბუნებრივი რესურსების სამინისტროდ გარემოს ეროვნული სააგენტოს საინფორმაციო ბიულეტენი, თბილისი 2018. <http://nea.gov.ge/ge/service/garemos-dabindzureba/7/biuleteni/>).

წელიწადულში მოცემულია საქართველოს ტერიტორიაზე 2017 წელს ჩატარებული γ -გამოსხივების ექსპოზიციური დოზის სიმძლავრის გაზომვების შედეგები.

ქ. თბილისში γ -გამოსხივების ექსპოზიციური დოზის სიმძლავრის გაზომვა წარმოებდა ავტომატურ რეჟიმში. მისი ყოველდღიური მნიშვნელობები მერყეობდა 9.6 მკრ/სთ-დან 15.1 მკრ/სთ-მდე, რაც ბუნებრივი რადიაციული ფონის ფარგლებშია. მაქსიმალური საშუალო თვიური კონცენტრაცია 10.8 მკრ/სთ აღინიშნა ნოემბერსა და დეკემბერში. საშუალო წლიურმა მნიშვნელობამ კი შეადგინა 10.5 მკრ/სთ. ქალაქ თბილისის ატმოსფერულ ჰაერში γ -გამოსხივების ექსპოზიციური დოზის სიმძლავრის საშუალო თვიური მნიშვნელობები მოცემულია ახ. 6.2.2.3.1-ზე.

ნახაზი 6.2.2.3.1. ქ. თბილისის ატმოსფერულ ჰაერში γ -გამოსხივების ექსპოზიციური დოზის სიმძლავრის საშუალო თვიური მნიშვნელობები



6.2.3. გეოლოგიური პირობები

6.2.3.1. გეომორფოლოგია და გეოლოგურია

გეომორფოლოგიურად საკვლევი ტერიტორია მდებარეობს მტკვრის დეპრესიის ცენტრალურ ნაწილში, რომელიც ჩრდილოეთიდან ისაზღვრება საგურამო-იალნოს მორფოსტრუქტურით, სამხრეთ-დასავლეთიდან მდ. მტკვრით, ხოლო აღმოსავლეთიდან მდ. იორის ხეობით. ამ რეგიონის მსხვილი მორფოლოგიური სტრუქტურების ჩამოყალიბებაში ერთ-ერთი მთავარი როლი ეკუთვნის ახალგაზრდა ტექტონიკას და ვალახურსა და შემდეგ დროინდელ ნიშანცვალებად აქტიურ მოძრაობებს, ხოლო მისი მეზო და მიკრო ფორმების წარმოქმნაში რელიეფ გარდამქმნელ ეგზოგენურ პროცესებს, რასაც ხელს უწყობდა ამგებელი ქანების უკიდურესად სენსიტიური თვისებები.

საკვლევი ტერიტორია მთისპირა ზოლში მდებარეობს, რომლის რელიეფი მცირე ქედებით და ცალკეული გორებით არის წარმოდგენილი, რომელთა ზედაპირი ხევებით არის დანაწევრებული

საკვლევი უბანი და მიმდებარე ტერიტორია, რომელიც შედის სამხრეთ კავკასიის დაძირვის აღმოსავლური მოლასური ზონის ქართლის ქვეზონაში, გეოლოგიურად მთლიანად აგებულია შუა და ქვედა მიოცენური ზღვიური მოლასური ნალექებით და ლითოლოგიურად წარმოდგენილია თიხებით, ქვიშაქვებით, კონგლომერატებით, მერგელებით, ოლითური და ქვიშიანი კირქვებით. ამ ნალექებით მთლიანად აგებულია ორმოიანის სინკლინის ფრთები და მულდა, რომელთა წოლის ელემენტები მნიშვნელოვნად გართულებულია, ზოგიერთ ადგილზე გადაბრუნებული ნაოჭებით არის წარმოდგენილი. ამ მხრივ განსაკუთრებით აღინიშნება ნაოჭის სამხრეთ ფრთა, რომლის ამგები შრეები გადაბრუნებულია ჩრდილოეთით.

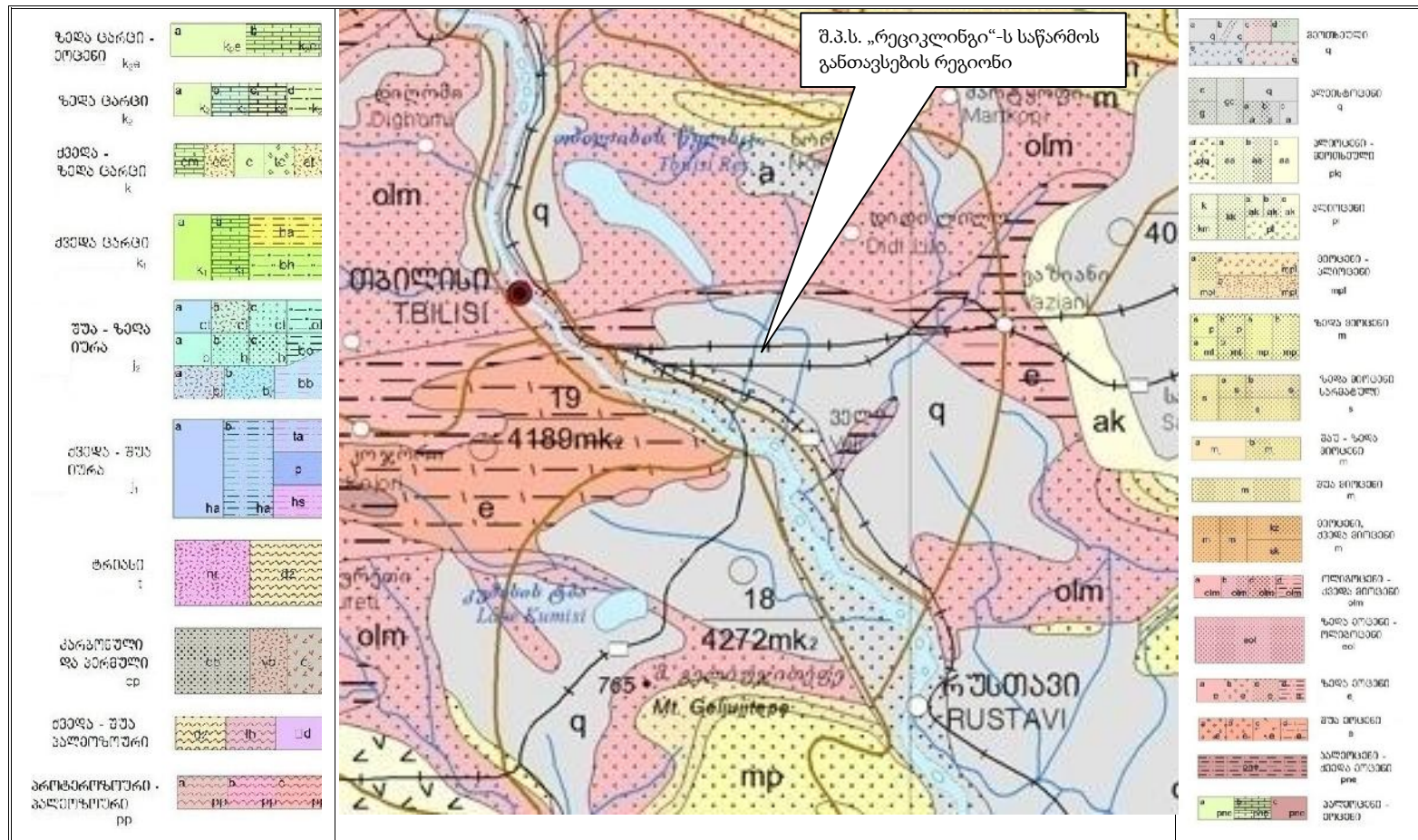
აღნიშნული ძირითადი ქანები თითქმის ყველგან დაფარულია ამავე ქანების ფერდობული (ელუვიურ-დელუვიური) ნაფენებით, ძირითადი ქანების უზნობრივი გამოსავლები ფიქსირდება მხოლოდ ხევების ბორტებზე, ისიც ძლიერ სახეშეცვლილი. ფერდობული ნაფენები წარმოდგენილია ძლიერ ელუვირებული გამოფიტვისა და დელუვიური წარმონაქმნების თიხოვანი ფაციესით, რომლის ქვედა ფენებში მნიშვნელოვან ადგილს იკავებენ ამავე ძირითადი ქანების ნამსხვრევი მასალა ფერდობული ნალექების სიმძლავრეები ცვალებადობს 1-3 მეტრებში, თუმცა მათი ლითოლოგიურ-ფაციალური შედგენილობა საკვლევი უბნის მთელ სივრცეში თითქმის იდენტურია. მიუხედავად იმისა, რომ საკვლევი ტერიტორია მთლიანობაში წარმოადგენს მდ. მტკვრის მაღალ ტერასულ ზედაპირს, მასზე მდინარეული ნალექები თითქმის არ გვხვდება, რაც ინტენსიური ფერდობული გადარეცხვის მაჩვენებელია.

ნაკვეთის გარშემო პირველქმნილი რელიეფი საკმაოდ შეცვლილია ანტროპოგენული ფაქტორით.

ნაკვეთის ფარგლებში და მიმდებარედ თანამედროვე საშიში გეოდინამიკური პროცესების გამოვლენა, მათ მიერ დატოვებული ან საგრძნობლად შეცვლილი რელიეფის ფორმები არ დაფიქსირდა. ტერიტორია დღეისათვის გამოირჩევა მდგრადობის მაღალი ხარისხით.

საკვლევი ტერიტორიის გეოლოგიური პირობები მოცემულია რუკაზე 6.2.3.1.1.

რუკა 6.2.3.1.1. საკვლევ ტერიტორიის გეოლოგიური პირობები¹¹



11 - „საქართველოს გეოლოგიური რუკა“, 2004. სმტკ პროექტი GA -651 CauSIN, საქართველოს გეოლოგიის დეპარტამენტი.

6.2.3.2. ჰიდროგეოლოგიური პირობები

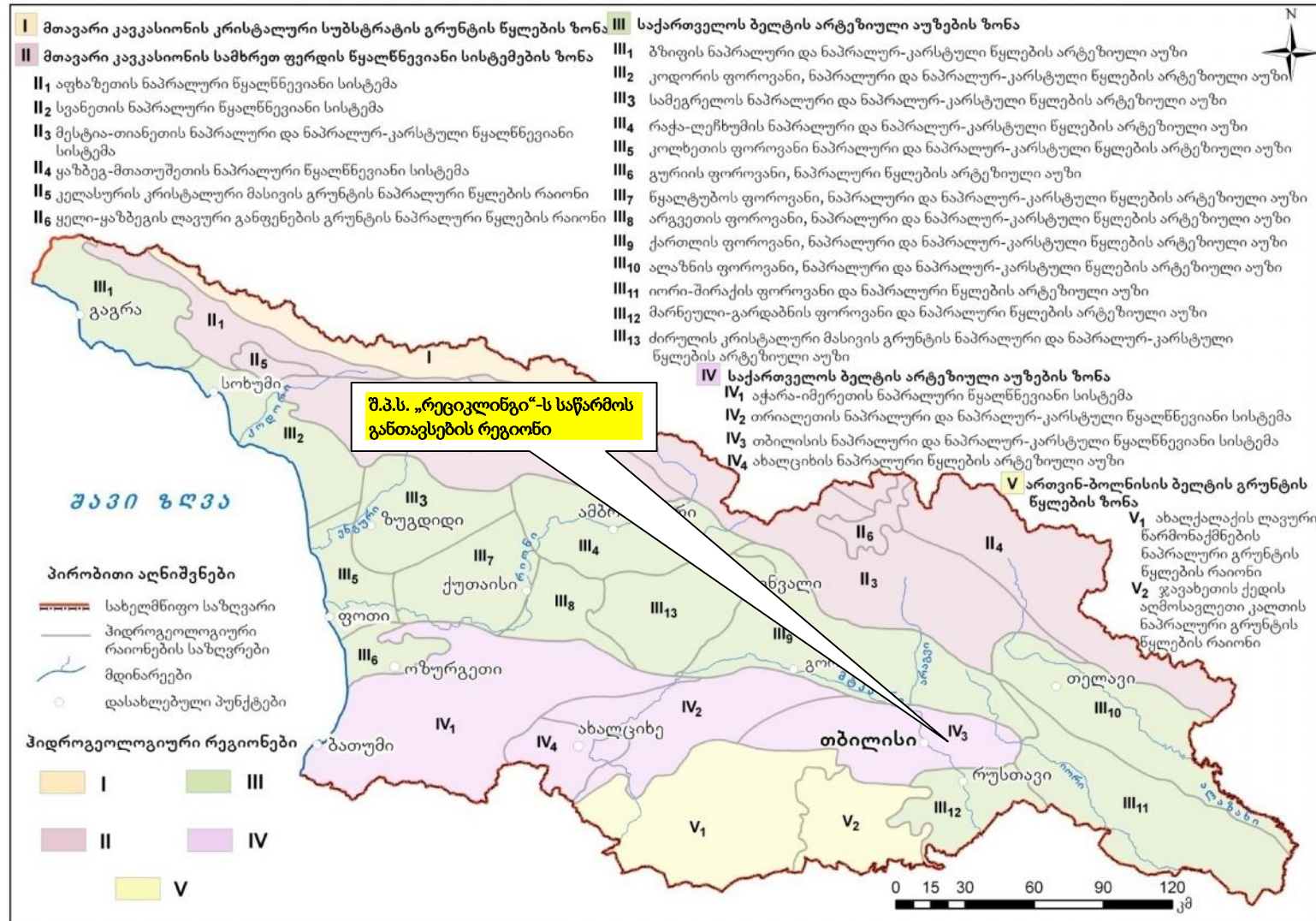
საქართველოს ჰიდროგეოლოგიური დარაიონების მიხედვით საკვლევი ტერიტორია მოქცეულია აჭარა-თრიალეთის ნაოჭა ზონის წყალშემცველი რაიონის თბილისის ნაპრალოვან და ნაპრალოვან-კარსტული წყლების წყალწნევიანი სისტემის ფარგლებში.

მიწისქვეშა წყლები ძირითადად გავრცელებულია თანამედროვე მეოთხეული ნალექების ფარგლებში. მაღალი წყალშემცველობით ხასიათდებიან აგრეთვე ზედა ცარცული ასაკის კარბონატული ნალექები. გარდა ზედა ეოცენის ქვიშიან-თიხოვან ფენებში მოქცეული ჰორიზონტისა, მიწისქვეშა წყლებს ძირითადად გააჩნია დაბალი მინერალიზაცია და ჰიდროკარბონატულ-კალციუმიანი ან ნატრიუმიანი შედგენილობა. გრუნტის ფოროვანი წყლები განვითარებულია ალუვიურ ქვიშიან-კენჭნარიან ნალექებში, მდ. მტკვრის ჭალისა და დაბალი ტერასების ფარგლებში. ღრმა ცირკულაციის მიწისქვეშა წყლები უპირატესად განვითარებულია შუა ეოცენის ვულკანოგენურ-დანალექ და ზედა ცარცულ კარბონატულ ქანებში. ჰორიზონტის კვების არეალი წარმოდგენილია თრიალეთის ქედის სამხრეთ და დასავლეთ მაღლობებზე, სადაც შიშვლდება ცარცული და შუა ეოცენური წარმონაქმნები, ხოლო აღმოსავლეთ ნაწილის განტვირთვის არე დაკავშირებულია ანტიკლინის თაღურ ნაწილთან და ტექტონიკური რღვევების ზონებთან.

წყალწნევიანი სისტემის უკიდურეს აღმოსავლეთ ნაწილში, ზედა პლიოცენის სუსტი სიმძლავრის ლაგუნურ-კონტინენტურ წყებებში ვლინდება დაბალწნევიანი ჰიდროკარბონატულ-კალციუმიანი წყლები. სისტემის მიწისქვეშა წყლების ბუნებრივი რესურსები 3 მ³/წმ-ს აღწევს.

საკვლევი ტერიტორიის ჰიდროგეოლოგიური პირობები მოცემულია რუკაზე 6.2.3.2.1.

ცხრილი 6.2.3.2.1. საქართველოს ჰიდროგეოლოგიური დარაიონების სქემატური რუკა¹²



12- , " , 1970.

6.2.3.3. საშიში გეოლოგიური მოვლენები

ბუნებრივი სტიქიური მოვლენების საფრთხეებისა და რისკების შეფასება განხორციელდა „საქართველოს ბუნებრივი სტიქიური მოვლენების საფრთხეებისა და რისკების ატლასის“ მიხედვით.

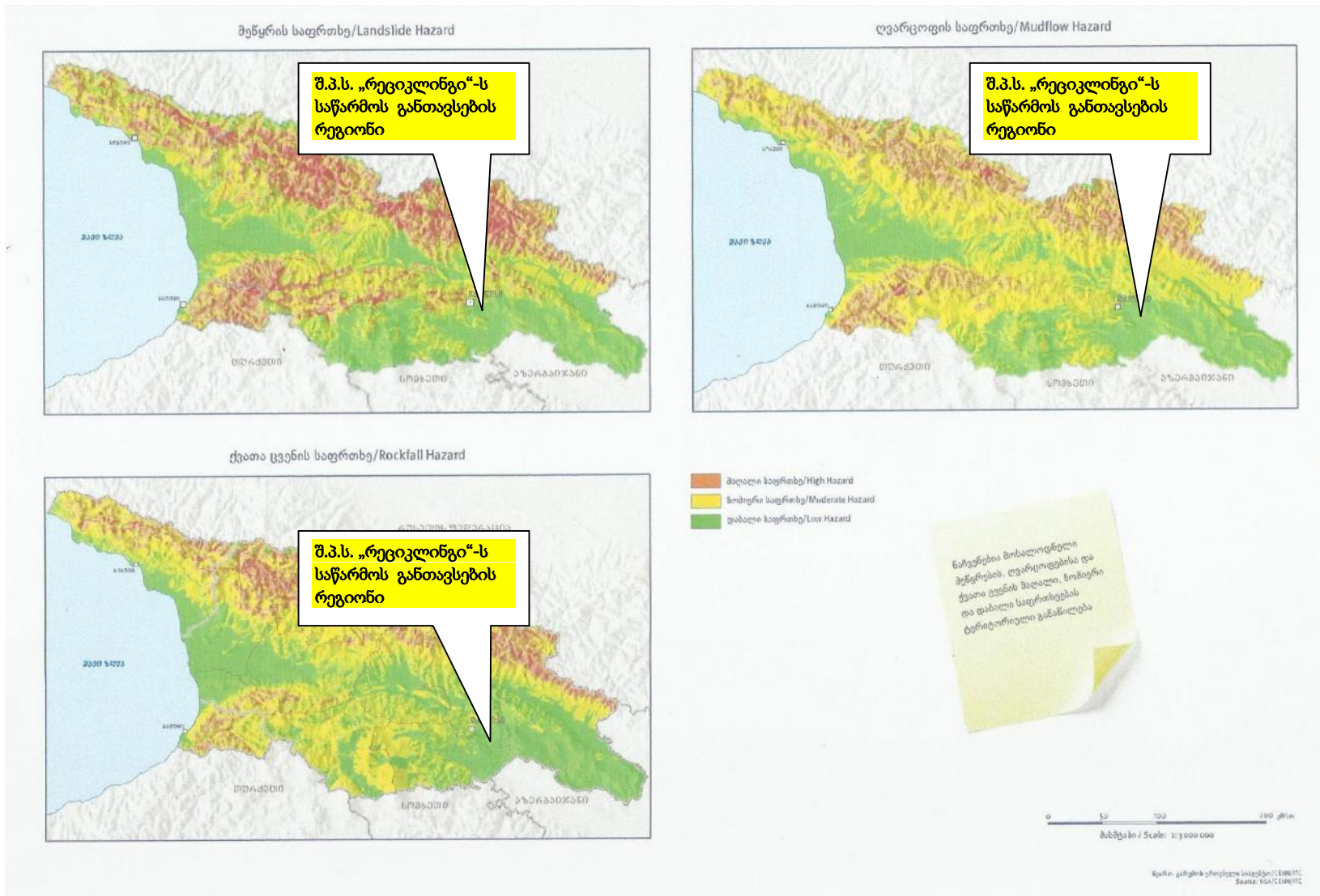
კავკასიის გარემოს დაცვითი არასამთავრობო ორგანიზაციების ქსელმა (CENN), ტვენტეს უნივერსიტეტის გეოინფორმაციული სისტემების და დედამიწის კვლევის ფაკულტეტმა (ITC) ნიდერლანდების სამეფოს საგარეო საქმეთა სამინისტროს სოციალური ტრანსფორმაციის პროგრამის (MATRA) მხარდაჭერით, სამწლიანი პროექტის ფარგლებში, მოამზადა რისკის შეფასების სახელმძღვანელო ინსტრუქციები; შეიქმნა კატასტროფების რისკების მონაცემების მართვისა და ანალიზის ახალი სისტემა და მომზადდა საქართველოს ტერიტორიისთვის დამახასიათებელი ბუნებრივი სტიქიური მოვლენების საფრთხეებისა და რისკების ვებ და ბეჭდური ატლასები; განხორციელდა სხვადასხვა ტიპის საშიში ბუნებრივი პროცესების რისკის შეფასება კონკრეტულ მაგალითებზე თანამედროვე ტექნოლოგიებისა და მიდგომების გამოყენებით.

ბუნებრივი სტიქიური მოვლენების საფრთხეებისა და რისკების ვებ და ბეჭდური ტიპის ატლასი პირველია როგორც საქართველოსათვის, ასევე კავკასიის რეგიონისთვის.

ვებ. ატლასი მოცემულია მისამართზე www.drm.cenn.org.

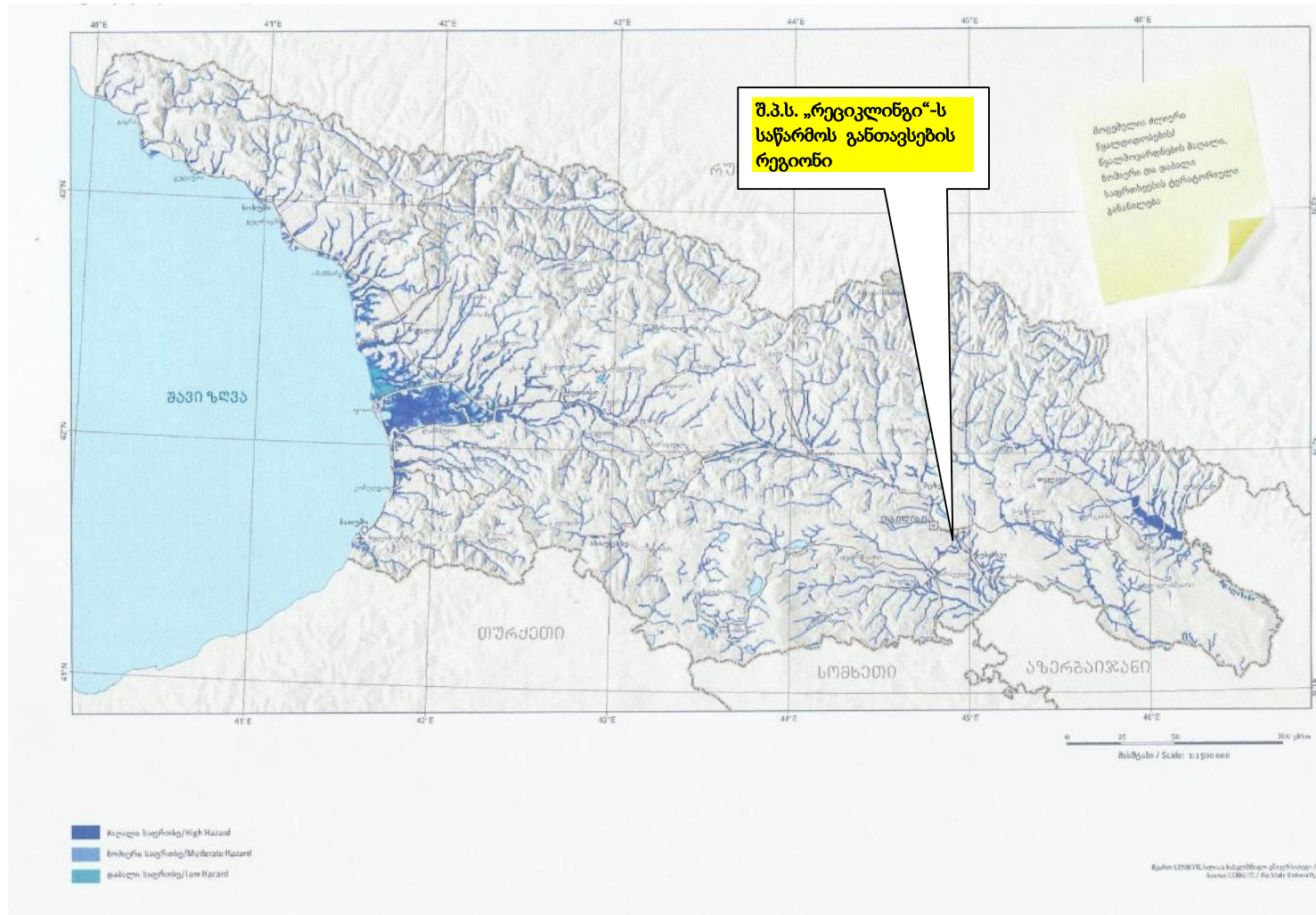
ბუნებრივი სტიქიური მოვლენების საფრთხეებისა და რისკების ატლასის შესაბამისად (იხ. რუკები 6.2.3.3.1-6.2.3.3.2) მეწყრის, ღვარცოფისა და ქვათა ცვენის საფრთხეები საწარმოს განთავსების ტერიტორიაზე ფასდება როგორც „დაბალი საფრთხეები“, ხოლო წყალდიდობების/წყალმოვარდნების საფრთხეები საწარმოს განთავსების ტერიტორიაზე ფასდება როგორც „ზომიერი საფრთხეები“.

რუკა 6.2.3.3.1. საქართველოს ტერიტორიის დარაიონების რუკა მეწყრის, ღვარცოფისა და ქვათა ცვენის საფრთხეების მიხედვით ¹³



13 - საქართველოს ბუნებრივი სტიქიური მოვლენების საფრთხეებისა და რისკების ატლასი - www.drm.cenn.org.

რუკა 6.2.3.3.2. საქართველოს ტერიტორიის დარაიონების რუკა წყალდიდობების/წყალმოვარდნების საფრთხეების მიხედვით ¹⁴



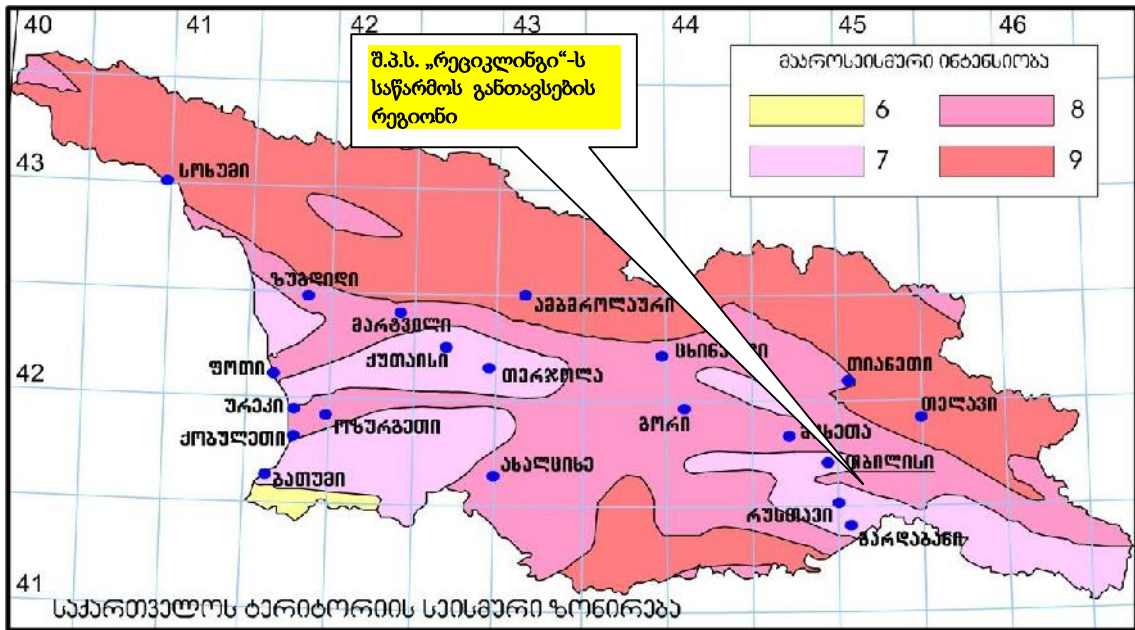
14 - საქართველოს ბუნებრივი სტიქიური მოვლენების საფრთხეებისა და რისკების ატლასი - www.drm.cenn.org.

6.2.3.4. ტექტონიკა და სეისმური პირობები

საკვლევ ტერიტორია მდებარეობს 8 ბალიან (MSK 64 სკალა) სეისმურ ზონაში, რომლის სეისმურობის უგანზომილებო კოეფიციენტი A შეადგენს 0,17-ს (იხილე საქართველოს სამშენებლო ნორმები და წესები, დაპროექტების ნორმების პროექტი “მშენებლობა სეისმურ რაიონებში”, დანართი №1 “საქართველოს ტერიტორიის ზოგადი სეისმური დარაიონების რუკა” და დანართი №2-ის ცხრილი დასახლებების და შესაბამისი მაქსიმალური სეისმური ინტენსივობის ჩვენებით, #1 - ქ. თბილისი)

“საქართველოს ტერიტორიის სეისმური საშიშროების რუკა” ასევე წარმოდგენილია წინამდებარე ანგარიშის ნახაზზე 6.2.3.4.1.

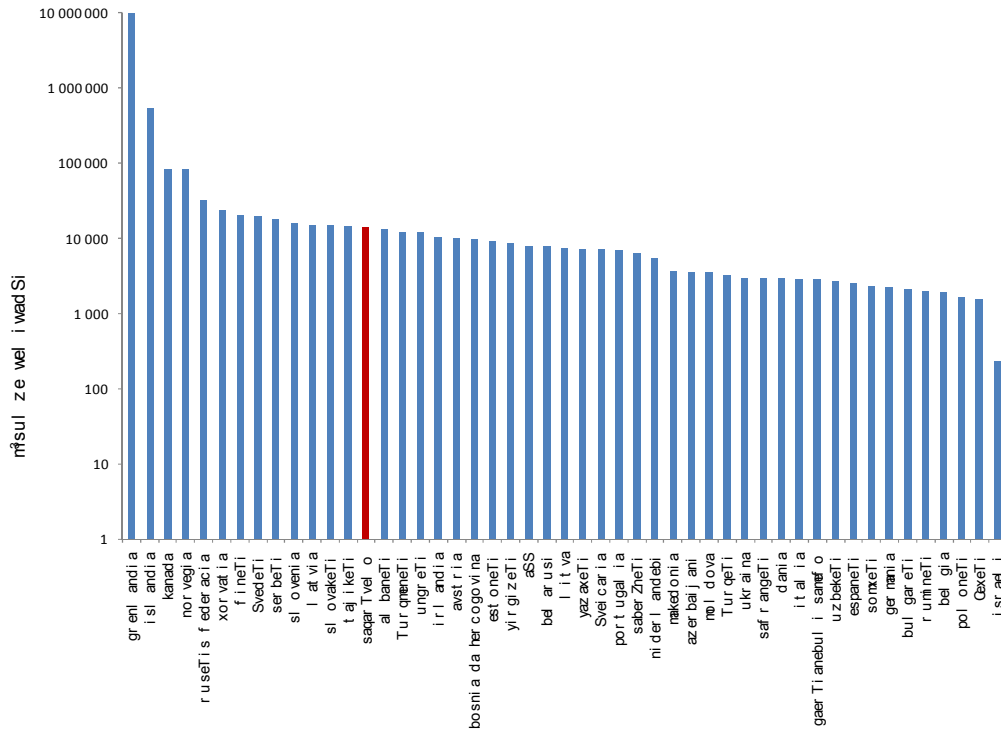
ნახაზი 6.2.3.4.1. საქართველოს ტერიტორიის სეისმური საშიშროების რუკა¹⁵



15 - საქართველოს სამშენებლო ნორმებისა და წესების „სეისმომედეგი მშენებლობა“ (პნ 01. 01-09) დანართი №1 “საქართველოს ტერიტორიის ზოგადი სეისმური დარაიონების რუკა” და დანართი №2-ის ცხრილი დასახლებების და შესაბამისი მაქსიმალური სეისმური ინტენსივობის ჩვენებით.

6.2.4. ჰიდროლოგია

საქართველო მდიდარია მტკნარი წყლის რესურსებით, რაც განპირობებულია ტერიტორიის მთიანი ხასიათითა და უხვი ატმოსფერული ნალექებით. საქართველოს ტერიტორიაზე წლის განმავლობაში საშუალოდ მოსული ნალექი შეადგენს 1338 მმ-ს (წლიური ნალექის მოცულობა - 93,3 კმ³), რითაც საქართველო ევროპის ქვეყნებიდან მხოლოდ ნორვეგიას, შვეიცარიას და ავსტრიას ჩამორჩება. ერთ სულ მოსახლეზე მტკნარი წყლის განახლებადი წლიური რესურსების რაოდენობა საქართველოში 14 ათას მ³-ს შეადგენს. დიაგრამაზე 6.2.4.1 წარმოდგენილია ამ მაჩვენებლის მიხედვით საქართველოს ადგილი სხვა ქვეყნებს შორის.



დიაგრამა 6.2.4.1. ევროპის და სხვა ზოგიერთ ქვეყნის მტკნარი წყლის წლიური განახლებადი რესურსი, ერთ სულ მოსახლეზე გადაანგარიშებით (წყარო სხვა ქვეყნების მონაცემებისათვის: <http://unstats.un.org/unsd/environment/waterresources.htm>)

საქართველოში 26 ათასზე მეტი მდინარეა, საერთო სიგრძით 60 ათასი კმ. მდინარეების რაოდენობის 99,5%-ს 25 კმ-ზე მოკლე მდინარეები შეადგენს. მათი დიდი ნაწილი მთის მოკლე და მცირეწელიანი მდინარეებია, საშუალო სიგრძით - 2,3 კმ. დიდი სიგრძისა და დიდი ფართობის მქონე აუზის მდინარეები, რელიეფის ზედაპირის დიდი დანაწევრების გამო, საქართველოში არ გვხვდება. 25 კმ-ზე მეტი სიგრძის მდინარეების რაოდენობა სულ 273-ია.

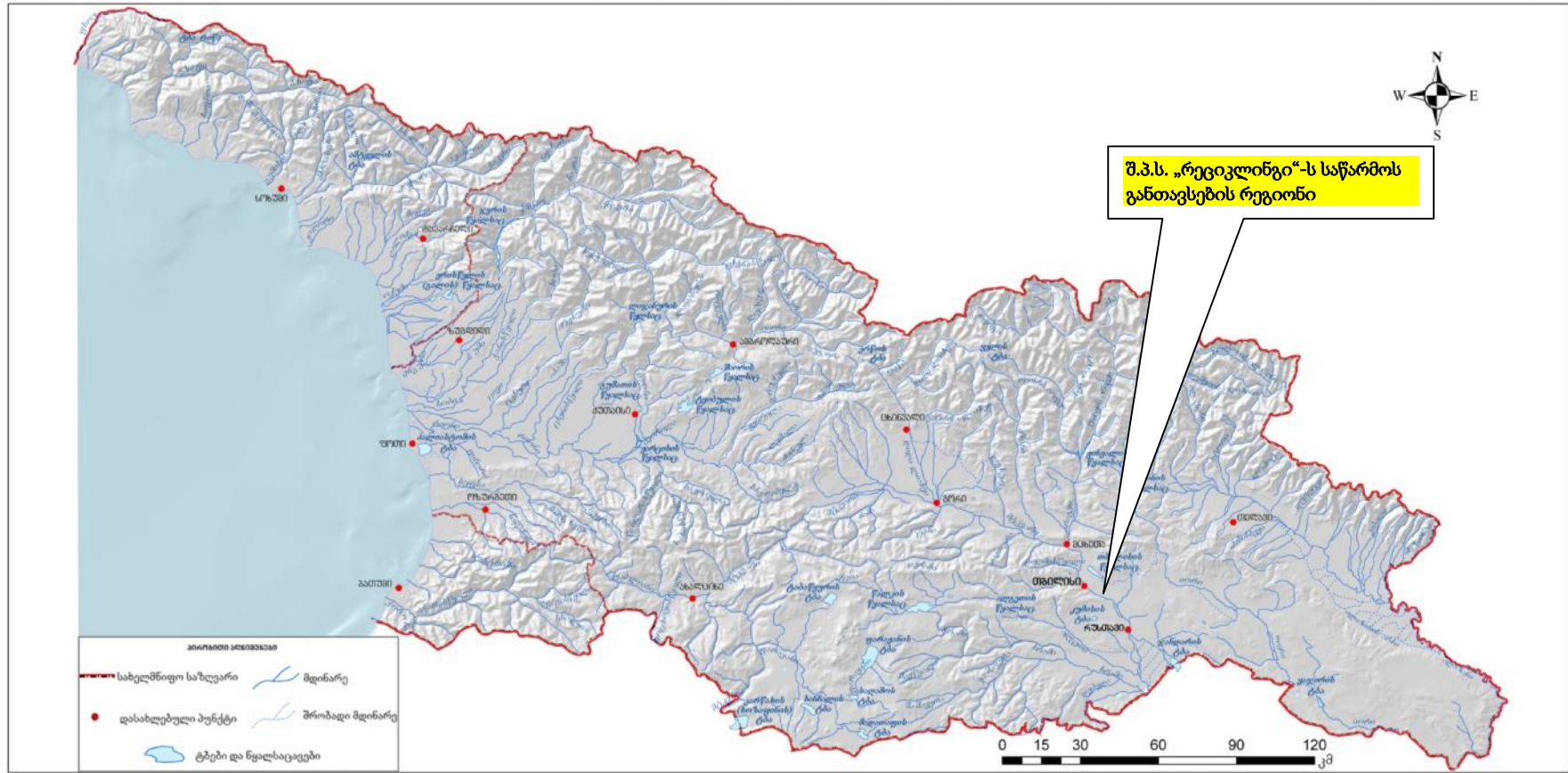
მდინარეების ჯამური წლიური ჩამონადენი 61,5 მლრდ მ³-ია, აქედან საქართველოს ტერიტორიაზე ფორმირებული ჩამონადენი - 52,77 მლრდ მ³.

საქართველოში 860 ტბაა, საერთო ფართობით 175 კმ² და საერთო მოცულობით 400 მლნ. მ³. მათი უმეტესობა მცირე ტბებია, რომელთა ფართობი არ აღემატება 1კმ²-ს.

ჰიდროენერგეტიკის, საირიგაციო და სასმელი წყლით უზრუნველყოფის მიზნებისათვის საქართველოში შექმნილია 43 ხელოვნური წყალსაცავი, აქედან 35 - კასპიის ზღვის აუზში (ჯამური მოცულობით 1700 მლნ. მ³) და 8 - შავი ზღვის აუზში (ჯამური მოცულობით 1470 მლნ. მ³).

რუკაზე 6.2.4.1 წარმოდგენილია საქართველოს მტკნარი წყლის ზედაპირული რესურსები.

რუკა 6.2.4.1. საქართველოს მტკნარი წყლის ზედაპირული რესურსები



შპს "ჯეოკონი"

საკვლევი ტერიტორიიდან უახლოესი წყალსატევია მდ.მტკვარი, რომელიც საკვლევი ტერიტორიის საზღვრიდან სამხრეთით დაახლოებით 1180 მეტრის მანძილზე მიედინება.

მდ. მტკვარი ქ. თბილისის წყლის მთავარი არტერიაა, რომელიც ქალაქს კვეთს ჩრდილოეთ-დასავლეთიდან სამხრეთ-აღმოსავლეთისაკენ. წყალდიდობა იცის გაზაფხულზე და ზაფხულის დასაწყისში, წყალმცირობა - ზამთარში. თბილისის ფარგლებშია მტკვრის შენაკადები: მარჯვენა - დიღმისწყალი, ვერე და წავკისისწყალი; მარცხენა - გლდანისხევი და ლოჭინა. თბილისის ფარგლებშია აგრეთვე სამგორის სარწყავი სისტემის ზემო და ქვემო მაგისტრალური არხები უკიდურესი დასავლეთი მონაკვეთები, თბილისის წყალსაცავი, ლისისა და კუს ტბები.

მდ. მტკვარი, რომელიც სათავეს თურქეთის რესპუბლიკაში იღებს, არის არა მარტო საქართველოს, არამედ მთელი ამიერკავკასიის უდიდესი მდინარე. მისი საერთო სიგრძეა 1364 კმ, მათ შორის საქართველოს ტერიტორიაზე - 390 კმ.

მდ. მტკვრის სიგრძე ქ. თბილისის მიდამოებში დაახლოებით 50 კმ-ია, ხოლო მაქსიმალური სიღრმე - 2 მ, ძლიერ იშვიათად 2,5 მ-მდე თუ აღწევს. მტკვრის კალაპოტის (ტალვეგის) სიგანე საბურთალოზე ზოგან 200 მ-მდეა, დიდუბის ხიდან 100 მ-ს არ აღემატება; შემდეგ მცირე მანძილზე კვლავ ფართოვდება, მაგრამ მეტეხის ხიდან, სადაც მტკვარი ტუფოგენურ მაგარ ქანებში მიიკვლევს გზას მისი სიგანე ძალზე შემცირებულია, ხოლო ქალაქის გასასვლელთან მისი ჭალები ფართოდ იშლება. მტკვარი შერეული საზრდოობის მდინარეა, იკვებება თოვლით, წვიმით. და მიწისქვეშა წყლით, წყალდიდობა ახასიათებს გაზაფხულზე და ზაფხულის დასაწყისში (აპრილი, მაისი, ივნისი), რადგან ამ დროს მის აუზში ადგილი აქვს თოვლის დნობას, ხშირსა და ძლიერ წვიმებს. იშვიათია, მაგრამ არის შემთხვევები, როცა მდინარეს თბილისის ფარგლებში იმდენი წყალი მოაქვს, რომ ხელოვნურად გამაგრებულ კალაპოტშიც არ ეტევა და გადმოდის სანაპიროზე.

მდ. მტკვრის საშუალო წლიური ხარჯი რუსთავის ფარგლებში შეადგენს 205 მ³/წმ-ს. მდინარის ჩამონადენი წლის სეზონების მიხედვით შეადგენს: გაზაფხულზე - წლიური ჩამონადენის 48.5%, ზაფხულში - 26.9%, შემოდგომაზე 13.7%, ზამთარში - 10.9%. საზრდოობის კომპონენტის მიხედვით ჩამონადენების განაწილება შემდეგია: მიწისქვეშა წყლები - 38.6%, თოვლის წყლები 36.6% და წვიმის წყლები - 24.8%.

ზედაპირული წყლის ხარისხის შესაფასებლად გამოყენებულ იქნა საქართველოს გარემოსა და ბუნებრივი რესურსების სამინისტროდ გარემოს ეროვნული სააგენტოს დაბინძურების მონიტორინგის დეპარტამენტის ლაბორატორიების მიერ 2017 წელს ჰიდროქიმიური დაკვირვების მონაცემთა ბაზა („საქართველოს ტერიტორიაზე ზედაპირული წყლების ხარისხის წელიწადული“, საქართველოს გარემოსა და ბუნებრივი რესურსების სამინისტროდ გარემოს ეროვნული სააგენტოს საინფორმაციო ბიულეტენი, თბილისი 2018. <http://nea.gov.ge/ge/service/garemos-dabindzureba/7/biuleteni/>)

მდ. მტკვარი (ზოგადი დახასიათება) - მდ. მტკვრის წყლის ხარისხის შეფასება წარმოებდა 14 კვეთზე: ვარძია, ხერთვისი, ს.მინაძე, ს.წნისი, ბორჯომი, ხაშური, ქარელი, გორი, ზაჰესი, ვახუშტის ხიდი, მეტეხის ხიდი, გაჩიანი, რუსთავი და ქესალო. სულ აღებული იქნა 136 სინჯი.

საანგარიშო წელს ჟანგბადის შემცველობა იყო დამაკმაყოფილებელი. ჟბმ იცვლებოდა 0.65-11.14 მგ/ლ-ის ფარგლებში. მისი მნიშვნელობა 136 სინჯიდან მხოლოდ 4 სინჯში აღემატებოდა ზღვრულად დასაშვებს. მაქსიმალური მნიშვნელობა 11.14 მგ/ლ (1.9 ზდკ) აღინიშნა ივლისში ქ. თბილისში, მეტეხის ხიდან. ჟქმ-ის მნიშვნელობა და ნავთობპროდუქტების კონცენტრაცია ისაზღვრებოდა სამ კვეთში: გაჩიანთან, მეტეხის ხიდან და ზაჰესთან. ჟქმ-ის მნიშვნელობები იცვლებოდა 5.88-9.8 მგ/ლ-ის ფარგლებში. მაქსიმალური მნიშვნელობა 9.8 მგ/ლ აღინიშნა მეტეხის ხიდან იანვრის თვეში. ამონიუმის აზოტის შემცველობა ნორმას აღემატებოდა მთელ რიგ კვეთებში და ის მერყეობდა 0.039-3.569 მგN/ლ-ის ფარგლებში, მისმა საშუალო წლიურმა

კონცენტრაციამ შეადგინა 0.450 მგN/ლ. მაქსიმალური მნიშვნელობა 3.569 მგN/ლ (9.2 ზდკ) აღინიშნა ს.გაჩიანთან ივლისის თვეში. მინერალიზაცია მერყეობდა 94.4-2033.63 მგ/ლ-ის ფარგლებში. მაქსიმალური მნიშვნელობა 2033.63 მგ/ლ აღინიშნა ს.ქესალოში იანვრის თვეში. სულფატების კონცენტრაცია მხოლოდ ერთ, იანვრის თვეში ს.ქესალოში აღებულ სინჯში აღემატებოდა ზღვრულად დასაშვებს და მან შეადგინა 1552.45 მგ/ლ (3.1 ზდკ). რკინის კონცენტრაციები იცვლებოდა 0.0016-0.3076 მგ/ლ-ის ფარგლებში, საშუალო კონცენტრაციამ შეადგინა 0.1657 მგ/ლ, მაქსიმალური მნიშვნელობა 0.3076 მგ/ლ აღინიშნა მარტში თბილისში, მეტეხის ხიდთან და ის უმნიშვნელოდ აღემატებოდა ზღვრულად დასაშვებ კონცენტრაციას.

ნიტრიტისა და ნიტრატის აზოტის, ფოსფატების, ქლორიდების, თუთიის, სპილენძის, ტყვიის, მანგანუმისა და ნავთობპროდუქტების კონცენტრაციები არ აღემატებოდა ზღვრულად დასაშვებ კონცენტრაციებს.

მდ. მტკვარი, ზაჰესი - მიმდინარე წელს აღებული იქნა 12 სინჯი. ჟანგბადის შემცველობა იყო დამაკმაყოფილებელი. ჟბმ იცვლებოდა 0.65-3.11 მგ/ლ-ის ფარგლებში. ჟქმ გაიზომა ერთ სინჯში იანვრის თვეში და შეადგინა 5.88 მგ/ლ-ს. მინერალიზაცია მერყეობდა 136.7-377.2 მგ/ლ-ის ფარგლებში. მაქსიმალური მნიშვნელობა 377.2 მგ/ლ აღინიშნა ივლისის თვეში. ამონიუმის აზოტის კონცენტრაცია ხუთ სინჯში აღემატებოდა ზღვრულად დასაშვებს. მისი მნიშვნელობები მერყეობდა 0.194-1.858 მგN/ლ-ის ფარგლებში. საშუალო წლიურმა კონცენტრაციამ შეადგინა 0.497 მგN/ლ (1.3 ზდკ). მაქსიმალური მნიშვნელობა 1.858 მგN/ლ (4.8 ზდკ) აღინიშნა დეკემბრის თვეში.

ნიტრიტისა და ნიტრატის აზოტის, ფოსფატების, სულფატების, ქლორიდების, რკინის, თუთიის, სპილენძის, ტყვიისა და მანგანუმის კონცენტრაციები არ აღემატებოდა ზღვრულად დასაშვებ კონცენტრაციებს.

მდ. მტკვარი, ვახუშტის ხიდი - მიმდინარე წელს აღებული იქნა 12 სინჯი. ჟანგბადის შემცველობა იყო დამაკმაყოფილებელი. ჟბმ იცვლებოდა 0.71-6.65 მგ/ლ-ის ფარგლებში. მისი უდიდესი კონცენტრაცია 6.65 (1.1 ზდკ) მგ/ლ აღინიშნა ნოემბრის თვეში. მინერალიზაცია მერყეობდა 196.2-699.8 მგ/ლ-ის ფარგლებში. მაქსიმალური მნიშვნელობა 699.8 მგ/ლ ასევე აღინიშნა ნოემბრის თვეში. ამონიუმის აზოტის კონცენტრაცია უმეტეს სინჯებში აღემატებოდა ზღვრულად დასაშვებს. მისი მნიშვნელობები მერყეობდა 0.14-2.908 მგN/ლ-ის ფარგლებში. მაქსიმალური მნიშვნელობა 2.908 მგN/ლ (7.5 ზდკ) აღინიშნა ნოემბრის თვეში. საშუალო წლიური კონცენტრაცია იყო 0.791 მგN/ლ (2.0 ზდკ).

ნიტრიტის და ნიტრატის აზოტის, ფოსფატების, სულფატების, ქლორიდების, რკინის, თუთიის, სპილენძის, ტყვიისა და მანგანუმის კონცენტრაციები არ აღემატებოდა ზღვრულად დასაშვებ კონცენტრაციებს.

მდ. მტკვარი, მეტეხის ხიდი - მიმდინარე წელს აღებული იქნა 12 სინჯი. ჟანგბადის შემცველობა იყო დამაკმაყოფილებელი. ჟბმ იცვლებოდა 0.95-11.14 მგ/ლ-ის ფარგლებში. მაქსიმალური მნიშვნელობა 11.14 მგ/ლ (1.9 ზდკ) აღინიშნა ივლისში. ჟქმ გაიზომა იანვრის თვეში აღებულ სინჯში და შეადგინა 9.8 მგ/ლ. მინერალიზაცია მერყეობდა 194.6-452.3 მგ/ლ-ის ფარგლებში. მაქსიმალური მნიშვნელობა 452.3 მგ/ლ აღინიშნა აგვისტოს თვეში. ამონიუმის აზოტის კონცენტრაცია მერყეობდა 0.086-2.449 მგN/ლ-ის ფარგლებში. მისი კონცენტრაცია შვიდ სინჯში აღემატებოდა ზღვრულად დასაშვებს. მაქსიმალური მნიშვნელობა 2.449 მგN/ლ (6.3 ზდკ) აღინიშნა ივლისის თვეში. საშუალო წლიური კონცენტრაცია იყო 0.603 მგN/ლ (1.5 ზდკ). რკინის კონცენტრაცია მხოლოდ ერთ, მარტის თვეში აღებულ სინჯში უმნიშვნელოდ აღემატებოდა დასაშვებ მნიშვნელობას. მისი კონცენტრაციები მერყეობდნენ 0.0023-0.3076 მგ/ლ-ის ფარგლებში.

ნიტრიტისა და ნიტრატის აზოტის, ფოსფატების, სულფატების, ქლორიდების, თუთიის, სპილენძის, ტყვიის, მანგანუმისა და ნავთობპროდუქტების კონცენტრაციები არ

აღმატებოდა ზღვრულად დასაშვებ კონცენტრაციებს.

6.2.5. ნიადაგები და ძირითადი ლანდშაფტები

თბილისის მიდამოებში გავრცელებულია აღმოსავლეთ საქართველოსათვის დამახასიათებელი თითქმის ყველა ტიპის ნიადაგი, დაწყებული ნახევარუდაბნოს ნიადაგებით და მლაშობებით, დამთავრებული მთის მდელოს ნიადაგებით.

საკვლევ რეგიონი რბილი რელიეფით არის წარმოდგენილი. სუსტად დახრილ და ტალღოვან რელიეფზე, გვხვდება სარწყავი არხები, სასოფლო-სამეურნეო ნაკვეთები და პატარა ხევები. რელიეფისა და ნიადაგწარმომქმნელი პირობებიდან გამომდინარე, საკვლევ ტერიტორიაზე განვითარებულია ყავისფერი კარბონატული და დამლაშებული (ნეშომპალასულფატური) ტიპის ნიადაგები. ნიადაგი კარბონატული და დამლაშებულია, საშუალო სისქის, ხირხატიანი და ალაგ დაქვიანებულია, მძიმე თიხნარი და თიხა მექანიკური შედგენილობისაა.

საკვლევ რეგიონში ნიადაგების გავრცელების სქემა წარმოდგენილია სურათზე 6.2.5.1.

საპროექტო ტერიტორიაზე წლების განმავლობაში მიმდინარეობდა სხვადასხვა სამეურნეო საქმიანობა. როგორც აუდიტის პროცესში დადგინდა, დღეისათვის საკვლევი მიწის ნაკვეთის მნიშვნელოვანი ნაწილი უკავია შენობა-ნაგებობებს, შიდა გზებსა და მოედნებს და ა.შ. ტერიტორიის ზოგიერთი უბანი ასფალტის საფარით, ხოლო ზოგიერთი უბანი დაფარულია ხრემის ფენით, შესაბამისად ნიადაგის ნაყოფიერი ფენა პრაქტიკულად არ არსებობს (იხ. სურათი 4.4.1).

საპროექტო საწარმოსათვის შერჩეული ტერიტორია ათეული წლების განმავლობაში განიცდიდა მაღალ ტექნოგენურ და ანთროპოგენურ დატვირთვას, რის გამოც ჩამოყალიბებულია ტიპიური ტექნოგენური ლანდშაფტი, შესაბამისად აღნიშნულ ტერიტორიებს რაიმე დაცვითი ღირებულება არ გააჩნიათ.

6.2.6. ბიომრავალფეროვნება

საქართველოს ტრიტორია მდიდარია სხვადასხვა ენდემური სახეობებით, ხოლო მთლიანად კავკასიის რეგიონი ერთ-ერთია მსოფლიოს იმ 34 ბიომრავალფეროვნების "ცხელ წერტილს" შორის, სადც ფლორა და ფაუნა განსაკუთრებით მდიდარია და ასევე განსაკუთრებული საფრთხის ქვეშ იმყოფება. ბიომრავალფეროვნების (BDI) იდექსის მიხედვით, რომელიც ყველა ქვეყნისათვის გამოანგარიშდება, საქართველო 1.01 ინდექსით 36-ე ადგილზეა მსოფლიოში და 1-ელ ადგილზე ევროპაში.

6.2.6.1. ფლორა

ქ. თბილისი მდებარეობს აღმოსავლეთ ამიერკავკასიის გეობოტანიკურ რაიონში (იხ. საქართველოს ბოტანიკურ-გეოგრაფიული დარაიონების რუკა 6.2.6.1.1).

თბილისის მიდამოებში ტყეები დიდი ხანია გაიჩეხა და ამჟამად როგორც ქალაქის დასახლებულ ნაწილში, ისე მოსაზღვრე ვაკეებზე, გორაკ-ბორცვებსა და მთის კალთებზე უპირატესად ხელოვნურად გაშენებული ხემცენარეულობა (მ. შ. წიწვოვანები) ხარობს.

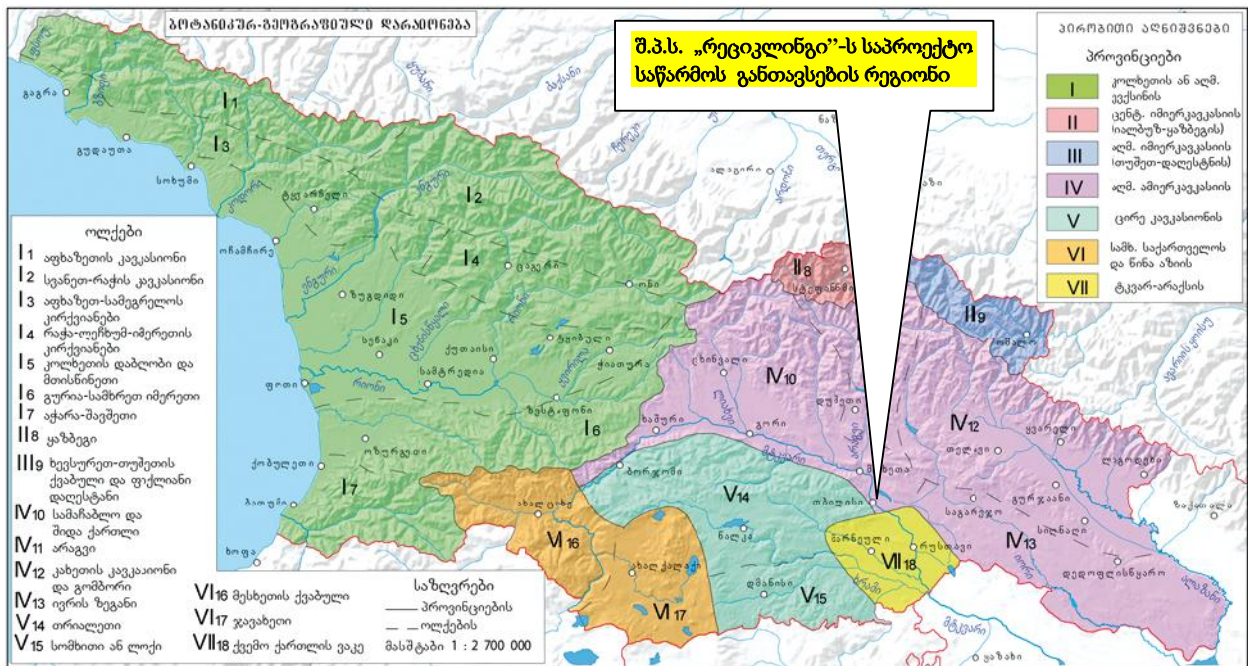
საწარმოსა და მისი მიმდებარე ტერიტორიები ურბანიზებულია, რომელიც ათეული წლების განმავლობაში განიცდიდა მნიშვნელოვან ანთროპოგენურ ზემოქმედებას. საწარმოს მიმდებარე ტერიტორიაზე მცენარეული საფარი წარმოდგენილია ერთეული ეგზემპლარი ხელოვნურად გაშენებული ხე-მცენარეებით და პროექტის განხორციელების პერიოდში მათი ჭრის აუცილებლობა არ არის.

ტერიტორიის მონიტორინგმა, ასევე არსებული ლიტერატურულმა შეფასებამ საკვლევ არეალში ვერ გამოავლინა რომელიმე მნიშვნელოვანი ფლორისტული კომპონენტის არსებობა და აქედან გამომდინარე ტერიტორიისათვის მნიშვნელოვანი დამცავი ღონისძიებების დასაბუთება არ მოითხოვს საჭიროებას.

6.2.6.2. ფაუნა

რაც შეეხება ფაუნას, იგივე მიზეზთა გამო, ცხოველთა სახეობების მრავალფეროვნება აქ არ არის წარმოდგენილი. ტერიტორიის ვიზუალური აუდიტის დროს შემჩნეული იქნა მხოლოდ ქალაქის პირობებისათვის დამახასიათებელი ფაუნის სინანტროპული სახეობები.

რუკა 6.2.6.1.1. საქართველოს ბოტანიკურ-გეოგრაფიული დარაიონება



6.2.7. დაცული ტერიტორიები

საქართველოს დაცული ტერიტორიების საერთო ფართობი 495 892 ჰა-ს შეადგენს, რაც ქვეყნის ტერიტორიის დაახლოებით 7 %-ია. დაცული ტერიტორიების დაახლოებით 75 % ტყით არის დაფარული. საქართველოში 14 სახელმწიფო ნაკრძალი, 8 ეროვნული პარკი, 12 აღკვეთილი, 14 ბუნების ძეგლი და 2 დაცული ლანდშაფტია.

საწარმოსათვის შერჩეული ტერიტორიის ახლოს დაცული ტერიტორია არ აღინიშნება, ხოლო კონკრეტულად საწარმოსათვის შერჩეული ტერიტორია ათეული წლების განმავლობაში განიცდიდა მაღალ ტექნოგენურ და ანთროპოგენურ დატვირთვას, რის გამოც ჩამოყალიბებულია ტიპური ტექნოგენური ლანდშაფტი, შესაბამისად აღნიშნულ ტერიტორიებს რაიმე დაცვითი ღირებულება არ გააჩნიათ.

6.3. სოციალ-ეკონომიკური გარემო

6.3.1. მოსახლეობა, დემოგრაფიული მდგომარეობა

2018 წლის მონაცემებით ქ. თბილისის მოსახლეობა შეადგენს 1 158 700 ადამიანს. მონაცემებში ასახულია თბილისში რეგულარულად მცხოვრებთა რაოდენობა. თუმცა რეალურად ქალაქში მეტი ცხოვრობს. ძირითადად ესენი არიან რეგიონებიდან დროებით ჩამოსული, სტუდენტები, მუშები, გლეხები და ა.შ. ქ. თბილისის მოსახლეობა მუდამ მრავალეთნიკური იყო. ქართველების გვერდით ქალაქში მუდმივად ცხოვრობდნენ ქურთები, სომხები, ებრაელები, აზერბაიჯანელები, რუსები, ბერძნები. სწორედ ამიტომ თბილისი კავკასიაში ერთადერთი ქალაქი იყო და არის, სადაც მეჩეთს სინაგოგასა და ეკლესიას გვერდი-გვერდ იხილავთ.

ამიტომ, სამართლიანადაც, თბილისი კავკასიის ცენტრად და ხანდახან დედაქალაქადაც კი წარმოგვიდგებოდა.

ცხრილში 6.3.1.1. წარმოდგენილია ქ. თბილისის მოსახლეობის ცვალებადობა ბოლო 10 წლის განმავლობაში.

ცხრილი 6.3.1.1. ქ. თბილისის მოსახლეობის რიცხოვნობა

	2009	2010	2011	2012	2013	2014	2015	2016	2017	2018
თბილისი	1 105,4	1 100,0	1 097,7	1 091,2	1 092,0	1 101,2	1 115,7	1 132,0	1 145,5	1 158,7

6.3.1.2 ცხრილში წარმოდგენილია ქ. თბილისისათვის მონაცემები დაბადებულთა და გარდაცვლილთა რიცხოვნობის შესახებ.

ცხრილი 6.3.1.2. დაბადებულთა და გარდაცვლილთა რიცხოვნობა

წელი	2008	2009	2010	2011	2012	2013	2014	2015	2016	2017
დაბადება	17 072	17 852	17 382	16 133	15 481	15 180	18 048	17 509	16 784	14 906
გარდაცვალება	13 416	12 694	11 622	12 286	12 456	12 354	12 403	12 377	12 720	11976
ბუნებრივი მატება	3656	5158	5760	3847	3025	2826	5645	5132	4064	2930

6.3.2. ეკონომიკური აქტივობა, დასაქმება

2017 წლისთვის 15 წლის და უფროსი ასაკის მოსახლეობის განაწილება ეკონომიკური აქტივობის მიხედვით წარმოდგენილია ცხრილში 6.3.2.1.

ცხრილი 6.3.2.1. 15 წლის და უფროსი ასაკის მოსახლეობის განაწილება ეკონომიკური აქტივობის მიხედვით, 2015 წელი

15 წლის და უფროსი ასაკის მოსახლეობის განაწილება ეკონომიკური აქტივობის მიხედვით	მოსახლეობის რაოდენობა, ათასი კაცი
სულ აქტიური მოსახლეობა (სამუშაო ძალა)	912,9
დასაქმებული	510,9
დაქირავებული	384,6
თვითდასაქმებული	323,7
გაურკვეველი	60,5
უმუშევარი	0,4
მოსახლეობა სამუშაო ძალის გარეთ	126,3
უმუშევრობის დონე (%)	402,0
აქტიურობის დონე (%)	24,7
დასაქმების დონე (%)	56,0

6.3.3. ბიზნეს სექტორი

6.3.3.1. საკუთრების ფორმების მიხედვით

დასაქმებულთა საშუალოთვიური ხელფასის შესახებ მონაცემები საკუთრების ფორმების მიხედვით წარმოდგენილია ცხრილში 6.3.3.1.1.

ცხრილი 6.3.3.1.1. დასაქმებულთა საშუალოთვიური ხელფასის შესახებ მონაცემები საკუთრების ფორმების მიხედვით

	დასაქმებულთა შრომის საშუალოთვიური ანაზღაურება, ლარი			
	2014	2015	2016	2017
ქ. თბილისი	920,1	1006,7	1065,1	1167,6
კერძო (ადგილობრივი ფიზიკური და/ან იურიდიული პირი/ები)	804,2	887,5	945,2	1029,8
კერძო (უცხოელი ფიზიკური და/ან იურიდიული პირი/ები)	1344,8	1476,2	1514,1	1720,6
სახელმწიფო	922,5	938,0	994,9	984,5

6.3.3.2. ეკონომიკური საქმიანობის სახეების მიხედვით

დასაქმებულთა საშუალოთვიური ხელფასის შესახებ მონაცემები ეკონომიკური საქმიანობის მიხედვით წარმოდგენილია ცხრილში 6.3.3.2.1.

ცხრილი 6.3.3.2.1. დასაქმებულთა საშუალოთვიური ხელფასის შესახებ მონაცემები ეკონომიკური საქმიანობის მიხედვით

	დასაქმებულთა შრომის საშუალოთვიური ანაზღაურება, ლარი			
	2014	2015	2016	2017
ქ. თბილისი	920,1	1006,7	1065,1	1167,6
სოფლის მეურნეობა, ნადირობა და სატყეო მეურნეობა	550,2	598,0	552,3	590,4
თევზჭერა, მეთევზეობა	698,5	530,6	-	-
სამთომშპოვებითი მრეწველობა	1203,7	1079,4	884,4	1619,6
დამამუშავებელი მრეწველობა	774,2	822,0	883,4	965,7
ელექტროენერჯის, აირისა და წყლის წარმოება და განაწილება	1128,9	1185,6	1244,5	1308,1
მშენებლობა	1063,2	1284,9	1394,5	1751,2
ვაჭრობა; ავტომობილების, საყოფაცხოვრებო ნაწარმისა და პირადი მოხმარების საგნების რემონტი	830,9	917,7	910,8	982,1
სასტუმროები და რესტორნები	620,4	656,9	717,9	773,9
ტრანსპორტი და კავშირგაბმულობა	1148,8	1259,2	1295,9	1399,0
ოპერაციები უძრავი ქონებით, იჯარა და მომხმარებლისათვის მომსახურების გაწევა	1117,4	1143,1	1305,6	1431,1
განათლება	595,1	622,2	725,0	791,5

ჯანმრთელობის დაცვა და სოციალური დახმარება	828,6	932,1	1005,6	1063,4
კომუნალური, სოციალური და პერსონალური მომსახურების გაწევა	917,0	1043,2	1171,6	1118,8

6.3.3.3. საწარმოთა ზომის მიხედვით

დასაქმებულთა საშუალოთვიური ხელფასის შესახებ მონაცემები საწარმოთა ზომის მიხედვით წარმოდგენილია ცხრილში 6.3.3.3.1.

ცხრილი 6.3.3.3.1. დასაქმებულთა საშუალოთვიური ხელფასის შესახებ მონაცემები საწარმოთა ზომის მიხედვით

	დასაქმებულთა შრომის საშუალოთვიური ანაზღაურება, ლარი			
	2014	2015	2016	2017
ქ. თბილისი	920,1	1006,7	1065,1	1167,6
მსხვილი	1096,7	1183,1	1209,2	1307,5
საშუალო	773,2	764,8	862,0	1015,0
მცირე	476,4	554,1	583,8	640,8

6.3.4. მრეწველობა

მრეწველობაში შუალედური მოხმარების მოცულობის შესახებ მონაცემები წარმოდგენილია ცხრილში 6.3.4.1.

ცხრილი 6.3.4.1. მრეწველობაში შუალედური მოხმარების მოცულობის შესახებ მონაცემები

	შუალედური მოხმარების მოცულობა მრეწველობაში, მლნ. ლარი		
	2015	2016	2017
ქ. თბილისი	2067,6	2067,6	2067,6

6.3.5. მშენებლობა

მშენებლობაში ბრუნვის მოცულობის შესახებ მონაცემები წარმოდგენილია ცხრილში 6.3.5.1.

ცხრილი 6.3.5.1. მშენებლობაში ბრუნვის მოცულობის შესახებ მონაცემები

	ბრუნვის მოცულობა მშენებლობაში, მლნ. ლარი		
	2015	2016	2017
ქ. თბილისი	3641,0	3641,0	3641,0

6.3.6. მომსახურების სფერო

6.3.6.1. ვაჭრობა

ვაჭრობის, ავტომობილების, საყოფაცხოვრებო ნაწარმისა და პირადი მოხმარების საგნების

რემონტის საწარმოების ბრუნვის მოცულობის შესახებ მონაცემები წარმოდგენილია ცხრილში 6.3.6.1.1.

ცხრილი 6.3.6.1.1. ვაჭრობის, ავტომობილების, საყოფაცხოვრებო ნაწარმისა და პირადი მოხმარების საგნების რემონტის საწარმოების ბრუნვის მოცულობის შესახებ მონაცემები

	ვაჭრობის, ავტომობილების, საყოფაცხოვრებო ნაწარმისა და პირადი მოხმარების საგნების რემონტის საწარმოების ბრუნვის მოცულობა, მლნ. ლარი		
	2015	2016	2017
ქ. თბილისი	20766,3	20766,3	20766,3

6.3.6.2. სასტუმროები და რესტორნები

სასტუმროებისა და რესტორნების გადასაყიდად განკუთვნილი საქონლისა და მომსახურების ყიდვების შესახებ მონაცემები წარმოდგენილია ცხრილში 6.3.6.2.1.

ცხრილი 6.3.6.2.1. სასტუმროებისა და რესტორნების გადასაყიდად განკუთვნილი საქონლისა და მომსახურების ყიდვების შესახებ მონაცემები

	სასტუმროებისა და რესტორნების გადასაყიდად განკუთვნილი საქონლისა და მომსახურების ყიდვები, მლნ. ლარი		
	2015	2016	2017
ქ. თბილისი	457,2	457,2	457,2

6.3.6.3. ტრანსპორტი და კავშირგაბმულობა

ტრანსპორტისა და კავშირგაბმულობის გადასაყიდად განკუთვნილი საქონლისა და მომსახურების ყიდვების შესახებ მონაცემები წარმოდგენილია ცხრილში 6.3.6.3.1.

ცხრილი 6.3.6.3.1. ტრანსპორტისა და კავშირგაბმულობის გადასაყიდად განკუთვნილი საქონლისა და მომსახურების ყიდვების შესახებ მონაცემები

	ტრანსპორტისა და კავშირგაბმულობის გადასაყიდად განკუთვნილი საქონლისა და მომსახურების ყიდვები, მლნ. ლარი		
	2015	2016	2017
ქ. თბილისი	1709,9	1709,9	1709,9

6.3.7. ცხოვრების დონე

2017 წლის მონაცემებით მოსახლეობის საშუალო თვიური შემოსავლების განაწილების შესახებ ინფორმაცია წარმოდგენილია ცხრილში 6.3.7.1.

ცხრილი 6.3.7.1. მოსახლეობის საშუალო თვიური შემოსავლების განაწილება (მილიონი ლარი)

	საქართველო	თბილისი
1. შემოსავლები, სულ (2+3)	954,8	1177,8
2. ფულადი შემოსავლები და ტრანსფერტები	884,2	1162,5
დაქირავებული შრომიდან	437,5	687,3
თვითდასაქმებიდან	98,0	143,2
სოფლის მეურნეობის პროდუქციის გაყიდვიდან	48,8	1,1
ქონებიდან (გაქირავებიდან, პროცენტი ანაზრებიდან)	10,8	18,2
პენსიები, სტიპენდიები, დახმარებები	161,0	149,4
უცხოეთიდან მიღებული გზავნილები	34,1	31,9
საჩუქრად მიღებული ფული	94,1	131,3
3. არაფულადი შემოსავლები	70,6	15,3
4. სხვა ფულადი სახსრები	155,9	130,0
ქონების გაყიდვა	11,6	4,3
ფულის სესხება ან დანაზოგის გამოყენება	144,3	125,7
5. ფულადი სახსრები, სულ (2+4)	1040,1	1292,6
6. . ფულადი და არაფულადი სახსრები, სულ (3+5)	1110,7	1307,9

მოსახლეობის საშუალო თვიური შემოსავლების განაწილების (განგარიშებული ერთ შინამეურნეობაზე) შესახებ მონაცემები წარმოდგენილია ცხრილში 6.3.7.2.

ცხრილი 6.3.7.2. მოსახლეობის საშუალო თვიური შემოსავლების განაწილების (განგარიშებული ერთ შინამეურნეობაზე, ლარი) შესახებ მონაცემები, 2017 წ

	საქართველო	თბილისი
1. შემოსავლები, სულ (2+3)	272,7	335,5
2. ფულადი შემოსავლები და ტრანსფერტები	252,5	331,2
დაქირავებული შრომიდან	124,9	195,8
თვითდასაქმებიდან	28,0	40,8
სოფლის მეურნეობის პროდუქციის გაყიდვიდან	13,9	0,3
ქონებიდან (გაქირავებიდან, პროცენტი ანაზრებიდან)	3,1	5,2
პენსიები, სტიპენდიები, დახმარებები	46,0	42,6
უცხოეთიდან მიღებული გზავნილები	9,7	9,1
საჩუქრად მიღებული ფული	26,9	37,4
3. არაფულადი შემოსავლები	20,2	4,4
4. სხვა ფულადი სახსრები	44,5	37,0
ქონების გაყიდვა	3,3	1,2
ფულის სესხება ან დანაზოგის გამოყენება	41,2	35,8
5. ფულადი სახსრები, სულ (2+4)	297,0	368,2
6. . ფულადი და არაფულადი სახსრები, სულ (3+5)	317,2	372,6

6.3.8. ჯანმრთელობის დაცვა და სოციალური უზრუნველყოფა

ძირითადი მაჩვენებლების შესახებ მონაცემები წარმოდგენილია ცხრილში 6.3.8.1.

ცხრილი 6.3.8.1. ძირითადი მაჩვენებლების შესახებ მონაცემები, 2017 წ.

ძირითადი მაჩვენებლები	საქართველო	თბილისი
ექიმების რიცხოვნობა დაკავებული თანამდებობების მიხედვით, ათასი*	27,4	15,8
საშუალო სამედიცინო პერსონალის რიცხოვნობა, ათასი*	18,0	8,6
საავადმყოფო და სამედიცინო ცენტრი, ერთეული	272	129
საავადმყოფო საწოლების რაოდენობა, ათასი	15,1	8,0
ამბულატორიულ-პოლიკლინიკური დაწესებულებების რაოდენობა, ერთეული	2369	501
ამბულატორიულ-პოლიკლინიკურ დაწესებულებებში ექიმთან მიმართების რიცხვი წლის განმავლობაში (პროფილაქტიკის ჩათვლით), ათასი	11493,4	6159,3

საპენსიო პაკეტის და სოციალური პაკეტის მიმღებთა რაოდენობის შესახებ მონაცემები წარმოდგენილია ცხრილში 6.3.8.2.

ცხრილი 6.3.8.2. საპენსიო პაკეტის და სოციალური პაკეტის მიმღებთა რაოდენობის) შესახებ მონაცემები.

	საპენსიო პაკეტის და სოციალური პაკეტის მიმღებთა რიცხოვნობა, კაცი	
	2016	2017
საქართველო	887338	898113
ქ. თბილისი	246260	251724

მიზნობრივი სოციალური დახმარების პროგრამების მონაცემთა ბაზაში რეგისტრირებული და საარსებო შემწეობის მიმღები ოჯახების რაოდენობის შესახებ მონაცემები წარმოდგენილია ცხრილში 6.3.8.3.

ცხრილი 6.3.8.3. მიზნობრივი სოციალური დახმარების პროგრამების მონაცემთა ბაზაში რეგისტრირებული და საარსებო შემწეობის მიმღები ოჯახების რაოდენობის შესახებ მონაცემები

	2016		2017	
	რეგისტრირებულთა რაოდენობა	მიმღებთა რაოდენობა	რეგისტრირებულთა რაოდენობა	მიმღებთა რაოდენობა
საქართველო	382950	142967	325590	131502
თბილისი	73003	30856	58599	30451

6.3.9. განათლება, კულტურა

სკოლების რაოდენობისა და მოსწავლეთა რიცხოვნობის შესახებ მონაცემები წარმოდგენილია ცხრილში 6.3.9.1.

ცხრილი 6.3.9.1. სკოლების რაოდენობისა და მოსწავლეთა რიცხოვნობის შესახებ მონაცემები

	სასწავლო წლის დასაწყისისათვის, ერთეული			
	სკოლების რაოდენობა		მოსწავლეთა რიცხოვნობა	
	2016/2017	2017/2018	2016/2017	2017/2018
საქართველო	2321	2308	564729	575181
ქ. თბილისი	297	287	187661	194110

უმაღლესი საგანმანათლებლო დაწესებულებების რაოდენობის შესახებ მონაცემები წარმოდგენილია ცხრილში 6.3.9.2.

ცხრილი 6.3.9.2. უმაღლესი საგანმანათლებლო დაწესებულებების რაოდენობის შესახებ მონაცემები

	სახელმწიფო		კერძო	
	2016/2017	2017/2018	2016/2017	2017/2018
საქართველო	20	20	54	55
ქ. თბილისი	9	9	38	39

მუზეუმების და მუზეუმ-ნაკრძალების მუშაობის შესახებ მონაცემები წარმოდგენილია ცხრილში 6.3.9.3.

ცხრილი 6.3.9.3. მუზეუმების და მუზეუმ-ნაკრძალების მუშაობის შესახებ მონაცემები

	მუზეუმების რიცხვი, ერთეული		დამთვალეირებელთა რიცხვი, ათასი კაცი		ექსკურსიების რიცხვი, ერთეული		გამოფენების რიცხვი, ერთეული	
	2016	2017	2016	2017	2016	2017	2016	2017
	საქართველო	219	241	1674,9	1910,0	51339	58274	1008
ქ. თბილისი	54	55	363,6	495,7	10788	13284	329	294

თეატრების მუშაობის შესახებ მონაცემები წარმოდგენილია ცხრილში 6.3.9.4.

ცხრილი 6.3.9.4. თეატრების მუშაობის შესახებ მონაცემები

	თეატრების რიცხვი, ერთეული		ჩატარებული სპექტაკლების რაოდენობა, ერთეული		მაცურებელთა რიცხოვნობა, ათასი კაცი	
	2016	2017	2016	2017	2016	2017
საქართველო	49	49	4679	4827	601,8	576,8
ქ. თბილისი	24	24	3022	2916	394,1	340,6

6.3.10. ინფრასტრუქტურა

ელექტროენერგიით უზრუნველყოფილი შინამეურნეობების რაოდენობის შესახებ მონაცემები წარმოდგენილია ცხრილში 6.3.10.1.

ცხრილი 6.3.10.1. ელექტროენერგიით უზრუნველყოფილი შინამეურნეობების რაოდენობის შესახებ მონაცემები

	ელექტროენერგიით უზრუნველყოფილი შინამეურნეობების რაოდენობა (%)		
	2015	2016	2017
ქ. თბილისი	99,9	100,0	100,0

ბუნებრივი აირით უზრუნველყოფილი შინამეურნეობების რაოდენობის შესახებ მონაცემები წარმოდგენილია ცხრილში 6.3.10.2.

ცხრილი 6.3.10.2. ბუნებრივი აირით უზრუნველყოფილი შინამეურნეობების რაოდენობის შესახებ მონაცემები

	ბუნებრივი აირით უზრუნველყოფილი შინამეურნეობების რაოდენობა (%)		
	2015	2016	2017
ქ. თბილისი	97,6	98,4	97,0

შინამეურნეობების განაწილება სასმელი წყლის ძირითადი წყაროების მიხედვით წარმოდგენილია ცხრილში 6.3.10.3.

ცხრილი 6.3.10.3. შინამეურნეობების განაწილება სასმელი წყლის ძირითადი წყაროების მიხედვით

ქ. თბილისი	შინამეურნეობების განაწილება სასმელი წყლის ძირითადი წყაროების მიხედვით (%)		
	2015	2016	2017
ბინაში შეყვანილი წყალსადენის სისტემა	98,8	99,0	97,1
წყალსადენის ონკანი ეზოში ან უბანში	1,0	1,0	2,8
ჭა ეზოში ან უბანში	0,1	0,0	0,0
ბუნებრივი წყარო ეზოში ან უბანში	0,0	0,0	0,1
სხვა	0,0	0,0	0,0

ქ. თბილისს კომპლექსური საზოგადოებრივი სატრანსპორტო კვანძი აქვს. მოქმედებს მეტროპოლიტენის ორი ხაზი და ავტობუსების ქსელი, რომელიც ქალაქის მნიშვნელოვან ნაწილს ფარავს. სამწუხაროდ, 2006 წლიდან ქალაქში დაიხურა ეკოლოგიურად სუფთა ტრანსპორტის ტრამვაისა და ტროლეიბუსის მოქმედი ხაზები. ქალაქს ემსახურება აეროპორტი და რკინიგზა. თბილისში სამდინარო ტრანსპორტი განვითარებული არ არის.

საერთო სარგებლობის საავტომობილო გზების შესახებ მონაცემები (სიგრძე წლის ბოლოსათვის, კმ) წარმოდგენილია ცხრილში 6.3.10.4.

ცხრილი 6.3.10.4. საერთო სარგებლობის საავტომობილო გზების სიგრძე (კმ)

	2014			2015			2016		
	სულ	აქედან:		სულ	აქედან:		სულ	აქედან:	
		საერთაშორისო მნიშვნელობის	შიდასახელმწიფოებრივი მნიშვნელობის		საერთაშორისო მნიშვნელობის	შიდასახელმწიფოებრივი მნიშვნელობის		საერთაშორისო მნიშვნელობის	შიდასახელმწიფოებრივი მნიშვნელობის
საქართველო	19429,1	1603,0	5298,1	20553,0	1603,0	5298,1	20726,9	1603,0	5298,1
ქ. თბილისი	52.0*	52.0*	-	52.0*	52.0*	-	52.0*	52.0*	-

*საქართველოს საავტომობილო გზების დეპარტამენტის დაქვემდებარებაში.

6.3.11. ბუნებრივი რესურსები

თბილისის მნიშვნელოვანი წიაღისეულია გოგირდწყალბადიანი თერმული მინერალური წყალი, რომელიც მრავალ ადგილას გამოდის ქალაქის ძველ უბნებში მტკვრის ორივე მხარეს. მათ ბაზაზე ძველთაგანვე მოწყობილია აბანოები, ხოლო შემდეგ მოეწყო თბილისის ბალნეოლოგიური კურორტი. თიხის საბადოა დიდმის ვაკეზე. თიხის ნაწილს იყენებენ აგურის წარმოებაში. ორხევიში არის გაჯის საბადო. ავჭალაში მოიპოვება კვარცის სილა.

6.3.12. მთლიანი შიდა პროდუქტი

თბილისში შექმნილი მთლიანი დამატებითი ღირებულების შესახებ მონაცემები (მიმდინარე ფასებში, მლნ.ლარი) წარმოდგენილია ცხრილში 6.3.12.1.

ცხრილი 6.3.12.1. თბილისში შექმნილი მთლიანი დამატებითი ღირებულების შესახებ მონაცემები (მიმდინარე ფასებში, მლნ.ლარი)

	თბილისში შექმნილი მთლიანი დამატებითი ღირებულება (მიმდინარე ფასებში, მლნ.ლარი)			
	2013	2014	2015	2016
სოფლის მეურნეობა, ნადირობა და სატყეო მეურნეობა; თევზჭერა, მეთევზეობა	0,0	0,0	0,0	32,1
მრეწველობა	1 396,1	1 473,3	1 770,6	1 874,2
პროდუქციის გადამუშავება შინამეურნეობების მიერ	83,8	87,2	95,5	95,6
მშენებლობა	1 041,3	1 150,5	1 488,0	1 531,5
ვაჭრობა; ავტომობილების, საყოფაცხოვრებო ნაწარმისა და პირადი მოხმარების საგნების რემონტი	3 236,8	3 400,7	3 493,1	3 727,1
ტრანსპორტი და კავშირგაბმულობა	1 994,5	2 114,5	2 267,6	2 306,5
სახელმწიფო მმართველობა	878,1	907,8	926,1	975,3
განათლება	268,2	312,7	323,1	363,1
ჯანმრთელობის დაცვა და სოციალური დახმარება	628,0	722,2	774,9	861,7
მომსახურების სხვადასხვა სახეები	1 774,1	1 978,2	2 312,0	2 530,2
მთლიანი დამატებითი ღირებულება, სულ	11 300,9	12 147,1	13 450,9	14 297,5

წყარო: საქართველოს სტატისტიკის ეროვნული სამსახური. www.statistics.ge. <http://www.geostat.ge/>

7. გარემოს მდგომარეობის რაოდენობრივი და ხარისხობრივი მახასიათებლების მოსალოდნელი ცვლილებები

7.1. გზშ-ს მეთოდოლოგიის ზოგადი პრინციპები

გარემოზე ზემოქმედების შეფასებისთვის გამოყენებული მიდგომები, ასევე რაოდენობრივი და ხარისხობრივი კრიტერიუმები შემუშავდა შეფასების სისტემის უნიფიკაციისა და სტანდარტიზაციისთვის, რაც უზრუნველყოფს შეფასების ობიექტურობას. ზემოქმედების შეფასების მეთოდოლოგია მომზადდა მსოფლიო ბანკისა და სხვა საერთაშორისო საფინანსო ინსტიტუტების (EBRD, IFC, ADB) რეკომენდაციებზე დაყრდნობით.

რაოდენობრივი კრიტერიუმებისთვის გამოყენებულია საქართველოს, ევროკავშირისა და საერთაშორისო ფინანსური კორპორაციის/მსოფლიო ბანკის ნორმატიულ დოკუმენტებში გარემოს ობიექტების (ჰაერი, წყალი, ნიადაგი და სხვ.) ხარისხის მაჩვენებლებისთვის დადგენილი სიდიდეები ზემოქმედების იმ ფაქტორებისთვის, რომელთათვისაც არ დგინდება ხარისხობრივი ინდიკატორები (მაგ, ზემოქმედება ეკოსისტემებსა და მოსახლეობაზე),

რაოდენობრივი კრიტერიუმები განისაზღვრა ფონური მონაცემების ანალიზის საფუძველზე, ზემოქმედების ობიექტის ღირებულებისა და სენსიტიურობის გათვალისწინებით. იმ შემთხვევებში კი, როცა ზემოქმედების შესაფასებლად შეუძლებელი იყო რაოდენობრივი კრიტერიუმების შემოღება, საერთაშორისოდ მიღებული მიდგომების გათვალისწინებით მომზადდა ხარისხობრივი კრიტერიუმები.

გარემოზე ზემოქმედება შეფასდა დადგენილი კრიტერიუმების შესაბამისად. შეფასებისას ყურადღება გამახვილდა უპირატესად იმ ზემოქმედებაზე, რომელიც მოცემულ პირობებში მნიშვნელოვნად იქნა მიჩნეული.

ევროკავშირის დირექტივა 97/11: „გარემოზე ზემოქმედების შეფასებისას გათვალისწინებული უნდა იქნას გარემოს ის რეცეპტორები, რომლებზეც დაგეგმილი პროექტი სავარაუდოდ მნიშვნელოვან ზემოქმედებას მოახდენს“.

ბუნებრივ თუ სოციალურ გარემოში მოსალოდნელი ცვლილებების შესაფასებლად საჭიროა შეგროვდეს და გაანალიზდეს ინფორმაცია პროექტის სავარაუდო ზეგავლენის არეალის არსებული მდგომარეობის შესახებ. მოპოვებული ინფორმაციის საფუძველზე განისაზღვრება გარემოში მოსალოდნელი ცვლილებების სიდიდე, გამოვლინდება ამ ზემოქმედების მიმღები ობიექტები - რეცეპტორები და შეფასდება მათი მგრძობელობა, რაც აუცილებელია ზემოქმედების მნიშვნელოვნების განსაზღვრისთვის. ზემოქმედების მნიშვნელოვნების განსაზღვრის შემდეგ კი დგინდება რამდენად მისაღებია იგი, საქმიანობის ალტერნატიული, ნაკლები უარყოფითი ეფექტის მქონე ვარიანტები, შემარბილებელი ზომების საჭიროება და თავად შემარბილებელი ზომები.

შ.პ.ს. „რეციკლინგი“-ს საწარმოს საქმიანობის გარემოზე ზემოქმედების შეფასებისას გამოყენებული იქნა შემდეგი სქემა:

საფეხური I: ზემოქმედების ძირითადი ტიპებისა და კვლევის ფორმატის განსაზღვრა

საქმიანობის ზოგადი ანალიზის საფუძველზე იმ ზემოქმედების განსაზღვრა, რომელიც შესაძლოა მნიშვნელოვანი იყოს მოცემული ტიპის პროექტებისთვის.

საფეხური II: გარემოს ფონური მდგომარეობის შესწავლა - არსებული ინფორმაციის მოძიება და ანალიზი

იმ რეცეპტორების გამოვლენა, რომლებზედაც მოსალოდნელია დაგეგმილი საქმიანობის ზეგავლენა, რეცეპტორების სენსიტიურობის განსაზღვრა.

საფეხური III: ზემოქმედების დახასიათება და შეფასება

ზემოქმედების ხასიათის, ალბათობის, მნიშვნელოვნებისა და სხვა

მახასიათებლების განსაზღვრა რეცეპტორის სენსიტიურობის გათვალისწინებით, გარემოში მოსალოდნელი ცვლილებების აღწერა და მათი მნიშვნელოვნების შეფასება.

საფეხური IV: შემარბილებელი ზომების განსაზღვრა

მნიშვნელოვანი ზემოქმედების შერბილების, თავიდან აცილების ან მაკომპენსირებელი ზომების განსაზღვრა.

საფეხური V: ნარჩენი ზემოქმედების შეფასება

შემარბილებელი ღონისძიებების განხორციელების შემდეგ გარემოში მოსალოდნელი ცვლილების სიდიდის განსაზღვრა.

საფეხური VI: მონიტორინგის და მენეჯმენტის სტრატეგიების დამუშავება

შემარბილებელი ღონისძიებების ეფექტურობის მონიტორინგი საჭიროა იმის უზრუნველსაყოფად, რომ ზემოქმედებამ არ გადააჭარბოს წინასწარ განსაზღვრულ მნიშვნელობებს, დადასტურდეს შემარბილებელი ზომების ეფექტურობა, ან გამოვლინდეს მაკორექტირებელი ზომების საჭიროება.

7.1.1. ზემოქმედების რეცეპტორები და მათი მგრძობიარობა

საწარმოს საქმიანობის გარემოზე შესაძლო ზემოქმედების სახეებია:

- ზემოქმედება ატმოსფერული ჰაერის ხარისხზე;
- ხმაურის გავრცელებასთან დაკავშირებული ზემოქმედება;
- ზემოქმედება გეოლოგიურ გარემოზე - გეოლოგიური გარემოს სტაბილურობის დარღვევა, ზემოქმედება ნიადაგებზე, საშიში გეოდინამიკური პროცესების გააქტიურების რისკები;
- ზემოქმედება ზედაპირულ წყლებზე;
- ზემოქმედება მიწისქვეშა/გრუნტის წყლებზე;
- ვიზუალურ-ლანდშაფტური ზემოქმედება;
- ზემოქმედება ბიოლოგიურ გარემოზე (ფლორა, ფაუნა, დაცული ტერიტორიები);
- ნარჩენების წარმოქმნით და გავრცელებით მოსალოდნელი ზემოქმედება;
- ზემოქმედება კულტურულ და არქეოლოგიურ ძეგლებზე;
- ზემოქმედება სოციალურ-ეკონომიკურ გარემოზე:
 - შესაძლო დემოგრაფიული ცვლილებები;
 - ზემოქმედება მიწის საკუთრებასა და გამოყენებაზე;
 - დასაქმება და მასთან დაკავშირებული ზემოქმედებები;
 - ზემოქმედება სატრანსპორტო ნაკადებზე.
- ზემოქმედება ადამიანის ჯანმრთელობაზე და უსაფრთხოებასთან დაკავშირებული რისკები.

რეცეპტორის მგრძობიარობა დაკავშირებულია ზემოქმედების სიდიდესა და რეცეპტორის უნართან შეეწინააღმდეგოს ცვლილებას ან აღდგეს ცვლილების შემდეგ, ასევე მის ფარდობით ეკოლოგიურ, სოციალურ ან ეკონომიკურ ღირებულებასთან.

7.1.2. ზემოქმედებების შეფასება

გარემოზე ზემოქმედების შესაფასებლად დადგინდა ძირითადი ზემოქმედების ფაქტორები.

მოსალოდნელი ზემოქმედების შეფასება მოხდა შემდეგი კლასიფიკაციის შესაბამისად:

- ხასიათი - დადებითი ან უარყოფითი, პირდაპირი ან ირიბი;
- სიდიდე - ძალიან დაბალი, დაბალი, საშუალო, მაღალი ან ძალიან მაღალი

- მოხდენის ალბათობა - დაბალი, საშუალო ან მაღალი რისკი;
- ზემოქმედების არეალი - სამუშაო უბანი, არეალი ან რეგიონი;
- ხანგრძლივობა - მოკლე და გრძელვადიანი;
- შექცევადობა - შექცევადი ან შეუქცევადი.

ანუ განისაზღვრა ყოველი პოტენციური ზემოქმედების შედეგად გარემოში მოსალოდნელი ცვლილება და ხასიათი, ზემოქმედების არეალი და ხანგრძლივობა, შექცევადობა და რისკის რეალიზაციის ალბათობა, რის საფუძველზეც დადგინდა მისი მნიშვნელოვნება.

ქვემოთ მოცემულია თითოეულ ბუნებრივ და სოციალურ ობიექტზე ზემოქმედების შესაფასებლად შემოღებული კრიტერიუმები, ზემოქმედების დახასიათება და შემოღებული კრიტერიუმების გამოყენებით ზემოქმედების მნიშვნელოვნების და მასშტაბების დადგენა, ასევე შესაბამისი შემარბილებელი ღონისძიებები და ამ შემარბილებელი ღონისძიებების გათვალისწინებით მოსალოდნელი ნარჩენი ზემოქმედების მნიშვნელოვნება და მასშტაბები.

7.2. ზემოქმედება ატმოსფერული ჰაერის ხარისხზე

7.2.1. ზემოქმედების შეფასების მეთოდოლოგია

ატმოსფერული ჰაერის ხარისხზე ზემოქმედების შესაფასებლად გამოყენებული იქნა საქართველოს ნორმატიული დოკუმენტები, რომლებიც ადგენს ჰაერის ხარისხის სტანდარტს. ნორმატივები განსაზღვრულია ჯანმრთელობის დაცვისთვის. რადგანაც ჯანმრთელობაზე ზემოქმედება დამოკიდებულია როგორც მავნე ნივთიერებათა კონცენტრაციაზე, ასევე ზემოქმედების ხანგრძლივობაზე, შეფასების კრიტერიუმი ამ ორ პარამეტრს ითვალისწინებს.

ცხრილი 7.2.1.1. ატმოსფერული ჰაერის ხარისხზე ზემოქმედების შეფასების კრიტერიუმები

რანჟირება	კატეგორია	მოკლევადიანი კონცენტრაცია (< 24 სთ)	მტვერის გავრცელება (ხანგრძლივად, ან ხშირად)
1	ძალიან დაბალი	$C < 0.5$ ზდკ	შეუმჩნეველი ზრდა
2	დაბალი	0.5 ზდკ $< C < 0.75$ ზდკ	შესამჩნევი ზრდა
3	საშუალო	0.75 ზდკ $< C < 1$ ზდკ	უმნიშვნელოდ აწუხებს მოსახლეობას, თუმცა უარყოფით გავლენას არ ახდენს ჯანმრთელობაზე
4	მაღალი	1 ზდკ $< C < 1.5$ ზდკ	საკმაოდ აწუხებს მოსახლეობას და განსაკუთრებით კი მგრძობიარე პირებს
5	ძალიან მაღალი	$C > 1.5$ ზდკ	ძალიან აწუხებს მოსახლეობას, მოქმედებს ჯანმრთელობაზე

შენიშვნა: C - სავარაუდო კონცენტრაცია გარემოში ფონის გათვალისწინებით

7.2.2. ზემოქმედების დახასიათება

7.2.2.1. მავნე ნივთიერებათა გაფრქვევის წყაროებიდან ემისიების გაანგარიშება

საწარმოს და მისი დამხმარე ინფრასტრუქტურის მშენებლობა-მოწყობის ეტაპი დაახლოებით 3 თვის მანძილზე გაგრძელდება. ამ პერიოდის განმავლობაში ჩასატარებელი სამუშაოების მცირე მასშტაბების და სპეციფიკის გათვალისწინებით სამშენებლო სამუშაოებში მძიმე ტექნიკის და ატმოსფერულ ჰაერში მავნე ნივთიერებების ემისიების სხვა მნიშვნელოვანი წყაროების ინტენსიური გამოყენება არ მოხდება. ამრიგად, ჩასატარებელი სამუშაოების მცირე მასშტაბების და სპეციფიკის გათვალისწინებით, ატმოსფერული ჰაერის ხარისხზე ნეგატიური ზემოქმედება არ იქნება მაღალი და შესაბამისად გზმ-ს ანგარიშში მშენებლობის ეტაპზე მავნე ნივთიერებათა ემისიების გაანგარიშება არ ჩაითვალა სავალდებულოდ.

"ატმოსფერული ჰაერის დაბინძურების სტაციონარული წყაროების ინვენტარიზაციის ტექნიკური რეგლამენტის დამტკიცების თაობაზე" საქართველოს მთავრობის 2014 წლის 6 იანვრის №42 დადგენილების მე-5 მუხლის მე-3 პუნქტის თანახმად, საწარმოში ინვენტარიზაციის ჩატარებისას გაფრქვევების ფაქტობრივი რაოდენობა შესაძლებელია დადგინდეს ორი გზით:

- უშუალოდ ინსტრუმენტული გაზომვების მეშვეობით;
- საანგარიშო მეთოდების გამოყენებით.

გაფრქვევების ფაქტობრივი რაოდენობის განსაზღვრის ინსტრუმენტული მეთოდის საფუძველია საწარმოდან ატმოსფერულ ჰაერში გაფრქვევების ფაქტობრივი რაოდენობის დადგენა სპეციალური გამზომ-საკონტროლო აპარატურის გამოყენებით, ხოლო გაფრქვევების ფაქტობრივი რაოდენობის განსაზღვრის საანგარიშო მეთოდის საფუძველია საწარმოდან ტექნოლოგიური პროცესების მიხედვით ატმოსფერულ ჰაერში გაფრქვევების ფაქტობრივი რაოდენობის დადგენა საანგარიშო მეთოდის გამოყენებით.

ექსპლუატაციის ეტაპზე საწარმოს ემისიების გაანგარიშება შესრულებულია საწარმოს მაქსიმალური დატვირთვის პირობებისათვის საანგარიშო მეთოდის გამოყენებით, რომელიც ითვალისწინებს გაფრქვევის რაოდენობის დადგენას ხვედრითი გაფრქვევის კოეფიციენტების მიხედვით მოქმედ ნორმატიულ და საცნობარო დოკუმენტაციაზე დაყრდნობით [20, 37-45] .

საწარმოში აღრიცხული მავნე ნივთიერებათა გამოყოფისა და გაფრქვევის წყაროების შესახებ მონაცემები წარმოდგენილია ცხრილში 7.2.2.1.1.

ცხრილი 7.2.2.1.1. საწარმოში აღრიცხული მავნე ნივთიერებათა გამოყოფისა და გაფრქვევის წყაროების შესახებ მონაცემები

წარმოების, საამქროს, უბნის დასახელება	გამყოფის წყაროს დასახელება (საინვენტარიზაციო ნომერი)	გაფრქვევის წყაროს დასახელება (საინვენტარიზაციო ნომერი)
1	2	3
საწარმო საამქრო #1, მანქანების ნახმარი ზეთების (ძრავისა და კბილანური გადაცემის კოლოფის ზეთების) გადამუშავების უბანი	საქვამლე მავნე ნივთიერებათა ორგანიზებული გაფრქვევებით (#1)	საკვამლე მილი (გ-1)
	ნამუშევარი ზეთების (მიმღები) რეზერვუარი მავნე ნივთიერებათა ორგანიზებული გაფრქვევებით (#2)	რეზერვუარის სავენტილაციო მილი (გ-2)
	დანადგარის ტექნოლოგიური ხაზიდან მავნე ნივთიერებათა არაორგანიზებული გაფრქვევები (#500)	არაორგანიზებული (გ-3)
	მზა პროდუქციის (ზეთის) რეზერვუარი მავნე ნივთიერებათა ორგანიზებული	რეზერვუარის სავენტილაციო მილი (გ-4)

	გაფრქვევებით (#3)	
	მზა პროდუქციის (გუდრონის) რეზერვუარი მავნე ნივთიერებათა ორგანიზებული გაფრქვევებით (#4)	რეზერვუარის სავენტილაციო მილი (გ-5)
საწარმოო საამქრო #2, ნახერხის გადამუშავების უბანი	ხის ნარჩენების საწნეხი დანადგარის მიმღები ბუნკერიდან არაორგანიზებული გაფრქვევები (#501)	არორგანიზებული (გ-6)
საწარმოო საამქრო #1, საბურავების გადამუშავების უბანი	საბურავების გადამუშავების ტექნოლოგიური დანადგარიდან არაორგანიზებული გაფრქვევები (#502)	არორგანიზებული (გ-7)
საწარმოო საამქრო #1, ალუმინ-პოლიმერის მოსაპირკეთებელი ფილების ნარჩენების (ჩამონაჭერები) გადამუშავების უბანი	ალუმინ-პოლიმერის მოსაპირკეთებელი ფილების ნარჩენების (ჩამონაჭერები) გადამუშავების დანადგარიდან არაორგანიზებული გაფრქვევები (#503)	არორგანიზებული (გ-8)
საწარმოო საამქრო #1, ზეთის ფილტრების გამუშავების უბანი	ზეთის ფილტრების მექანიკური დამუშავების (ლენტური ხერხით ჭრის) პოსტიდან არაორგანიზებული გაფრქვევები (#504)	არორგანიზებული (გ-9)
საწარმოო საამქრო #1, საყოფაცხოვრებო ელექტრონული მოწყობილობების (ტელევიზორი, კომპიუტერი) გადამუშავების უბანი	საყოფაცხოვრებო ელექტრონული მოწყობილობების (ტელევიზორი, კომპიუტერი) ხელით დაშლის უბანზე ლითონის მექანიკური დამუშავების (ჭრის) პოსტიდან არაორგანიზებული გაფრქვევები (#505)	არორგანიზებული (გ-10)
საწარმოო საამქრო #1, ალუმინის ქილების მექანიკური გადამუშავების უბანი	ალუმინის ქილების დამქუცმაცებელი დანადგარიდან არაორგანიზებული გაფრქვევები (#506)	არორგანიზებული (გ-11)

საწარმოს საქმიანობის შედეგად ატმოსფერულ ჰაერში გაიფრქვევა აზოტის დიოქსიდი, ნახშირჟანგი, ალკანები (ნაჯერი ნახშირწყალბადები C₁₂-C₁₉) და შეწონილი ნივთიერებები.

საწარმოს საქმიანობის შედეგად ატმოსფერულ ჰაერში გაფრქვეულ ნივთიერებათა მახასიათებლების შესახებ მონაცემები წარმოდგენილია ცხრილში 7.2.2.1.2.

ცხრილი 7.2.2.1.2. ატმოსფერულ ჰაერში გაფრქვეულ ნივთიერებათა მახასიათებლები

	მავნე ნივთიერების დასახელება	კოდი	ზღვრულად დასაშვები კონცენტრაცია (ზ.დ.კ.) მგ/მ ³		საშიშროების კლასი
			მაქსიმალური ერთჯერადი	საშუალო დღეღამური	
1	აზოტის (IV) ოქსიდი (აზოტის დიოქსიდი), NO ₂	0301	0,200	0,040	2
2	ნახშირჟანგი, CO	0337	5,000	3,000	4
3	ალკანები (ნაჯერი ნახშირწყალბადები C ₁₂ -C ₁₉)	2754	1	-	4
4	შეწონილი ნაწილაკები	2902	0,500	0,150	3

7.2.2.1.1. ემისიების გაანგარიშება მანქანების ნამუშევარი ზეთების გადამუშავების ტექნოლოგიური ხაზიდან (გ-1-გ-5)

7.2.2.1.1.1. ემისიის გაანგარიშება საქვაბიდან (გ-1)

საწარმოში დამონტაჟდება 1 ერთეული ქვაბი ბუნებრივი აირის საათური ხარჯით 0,12 ათ.მ³. ემისიის მახასიათებლები დაანგარიშებულია [20]-ს დანართი 107-ის კოეფიციენტებით (აზოტის დიოქსიდი-0,0036; ნახშირბადის ოქსიდი-0,0089; ნახშირორჟანგი-2,0).

აზოტის დიოქსიდი

$$M = 0,0036 * 10^6 * 0,12 \text{ ათ.მ}^3 / 3600 = 0,120 \text{ გ/წმ};$$

$$G = 0,120 \text{ გ/წმ} * 3600\text{წმ} * 24 \text{ სთ/დღ} * 260 \text{ დღ/წელ} / 10^6 = 2,69568 \text{ ტ/წელ};$$

ნახშირბადის ოქსიდი

$$M = 0,0089 * 10^6 * 0,12\text{ათ.მ}^3 / 3600 = 0,2966667 \text{ გ/წმ};$$

$$G = 0,2966667 \text{ გ/წმ} * 3600\text{წმ} * 24 \text{ სთ/დღ} * 260 \text{ დღ/წელ} / 10^6 = 6,66432 \text{ ტ/წელ}$$

ნახშირბადის დიოქსიდი

$$M = 2,0 * 10^6 * 0,12\text{ათ.მ}^3 / 3600 = 66,6666667 \text{ გ/წმ};$$

$$G = 66,6666667 \text{ გ/წმ} * 3600\text{წმ} * 24 \text{ სთ/დღ} * 260 \text{ დღ/წელ} / 10^6 = 1497,6 \text{ ტ/წელ};$$

საქვაბიდან (გ-1) გაფრქვევების გაანგარიშების შედეგები წარმოდგენილია ცხრილში 7.2.2.1.1.1.1.

ცხრილი 7.2.2.1.1.1.1. გ-1 წყაროდან გაფრქვევების შედეგები

დამაბინძურებელი ნივთიერება		მაქსიმალური ერთჯერადი ემისია, გ/წმ	წლიური ემისია, ტ/წელ
კოდი	დასახელება		
0301	აზოტის დიოქსიდი, NO ₂	0,120	2,69568
0337	ნახშირბადის ოქსიდი, CO	0,2966667	6,66432
-	ნახშირბადის დიოქსიდი	66,6666667	1497,6

7.2.2.1.1.2. ემისიის გაანგარიშება ნამუშევარი ზეთების მიღებისას (გ-2)

წლის განმავლობაში მიღებული ნედლეულის (ნამუშევარი ზეთების) მაქსიმალური რაოდენობაა 600 ტონა.

ნედლეულის (ნამუშევარი ზეთების) მიმღები რეზერვუარის მახასიათებლები წარმოდგენილია ცხრილში 7.2.2.1.1.2.1.

ცხრილი 7.2.2.1.1.2.1. რეზერვუარის მახასიათებლები

პროდუქტი	რაოდენობა, ტ/წელ		რეზერვუარის კონსტრუქცია და ექსპლუატაციის რეჟიმი	ტუმბოს წარმადობა, მ ³ /სთ	რეზერვუარის მოცულობა, მ ³	რეზერვუარების რ-ბა
	B _{ოს}	B _{ბჩ}				
ზეთი ინდუსტრიული ჯგ. A. სითხის ტემპერატურა ახლოსაა ჰაერის	300	300	მიწისზედა ვერტიკალური. ექსპლუატაციის რეჟიმი - საწყავი".	10	3	1

ტემპერატურასთან			ემისიის შემზღუდავი სისტემა-არ არის.			
-----------------	--	--	---	--	--	--

დამაბინძურებელ ნივთიერებათა გამოყოფის გაანგარიშება შესრულებულია მეთოდური მითითების [44]-ს შესაბამისად, რომლის მიხედვით ნედლეულის მიმღებ ავზში ჩატვირთვის დროს გამოყოფილი ნახშირწყალბადების ორთქლის მაქსიმალური ემისია გაიანგარიშება ფორმულით:

$$M = (C_1 \cdot K_{maxp} \cdot V_{maxq}) / 3600, \text{ გ/წმ};$$

სადაც:

- C₁ – რეზერვუარში ნავთობპროდუქტების ორთქლის კონცენტრაციაა, გ/მ³, მნიშვნელობა აღებული იქნება მეთოდური მითითების [44]-ს მე-12 დანართის მიხედვით და მოცემულ შემთხვევაში ტოლია 0,390-ს;
- K_p^{max}-შესწორების კოეფიციენტია, მნიშვნელობა აღებული იქნება მეთოდური მითითების [44]-ს მე-8 დანართის მიხედვით და მოცემულ შემთხვევაში (მიწისზედა რეზერვუარებისათვის) უდრის 1,0-ს;
- V_{maxq} –ტუმბოს მწარმოებლურობაა (მ³/სთ) და მოცემულ შემთხვევაში ტოლია 10-ს.

მოცემულ ფორმულაში შესაბამისი მნიშვნელობების ჩასმით მივიღებთ:

$$M = (0,390 \cdot 1,0 \cdot 10) / 3600 = 0,0010833 \text{ გ/წმ}.$$

მეთოდური მითითების [44]-ს შესაბამისად ნავთობპროდუქტების ორთქლის წლიური ემისია გაიანგარიშება ფორმულით:

$$G = (Y_2 \cdot B_{03} + Y_3 \cdot B_{BII}) \cdot K_{maxp} \cdot 10^{-6} + G_{xp} \cdot K_{HII} \cdot N, \text{ ტ/წელ}.$$

სადაც:

- Y₂ – რეზერვუარიდან გაფრქვეული ნავთობპროდუქტების გასაშუალოებული ხვედრითი კოეფიციენტია შემოდგომა-ზამთრის პერიოდისათვის, გ/ტ, მნიშვნელობა აღებული იქნება მეთოდური მითითების [44]-ს მე-12 დანართის მიხედვით და მოცემულ შემთხვევაში უდრის 0,25-ს;
- B₀₃- გადასხმული ნავთობპროდუქტების რაოდენობაა შემოდგომა-ზამთრის პერიოდში (ტონა) და მოცემულ შემთხვევაში ტოლია 300-ს;
- Y₃-რეზერვუარიდან გაფრქვეული ნავთობპროდუქტების გასაშუალოებული კოეფიციენტია გაზაფხული-ზაფხულის პერიოდისათვის, გ/ტ, მნიშვნელობა აღებული იქნება მეთოდური მითითების [44]-ს მე-12 დანართის მიხედვით და მოცემულ შემთხვევაში უდრის 0,25-ს;
- B_{BII}-გადასხმული ნავთობპროდუქტების რაოდენობაა გაზაფხული-ზაფხულის პერიოდში (ტონა) და მოცემულ შემთხვევაში ტოლია 300-ს;
- K_p^{max} - შესწორების კოეფიციენტია, მნიშვნელობა აღებული იქნება მეთოდური მითითების [44]-ს დანართი 8-ის მიხედვით და მოცემულ შემთხვევაში (მიწისზედა რეზერვუარებისათვის) უდრის 1,0-ს.
- G_{xp} –ნავთობპროდუქტების გაფრქვევები ერთ რეზერვუარში შენახვის დროს, მნიშვნელობა აღებული იქნება მეთოდური მითითების [44]-ს მე-13 დანართის მიხედვით და მოცემულ შემთხვევაში უდრის 0,27-ს.
- K_{HII}-შემასწორებელი კოეფიციენტია, მნიშვნელობა აღებული იქნება მეთოდური მითითების [44]-ს მე-12 დანართის მიხედვით და მოცემულ შემთხვევაში უდრის 0,00027-ს.
- N_p-რეზერვუარების რაოდენობაა და მოცემულ შემთხვევაში ტოლია 1-ს.

მოცემულ ფორმულაში შესაბამისი მნიშვნელობების ჩასმით მივიღებთ:

$$G = (0,25 \cdot 300 + 0,25 \cdot 300) \cdot 1,0 \cdot 10^{-6} + 0,27 \cdot 0,00027 \cdot 1 = 0,0002229 \text{ ტ/წელ.}$$

გ-2 წყაროდან გაფრქვევების შედეგები წარმოდგენილია ცხრილში 7.2.2.1.1.2.2.

ცხრილი 7.2.2.1.1.2.2. გ-2 წყაროდან გაფრქვევების შედეგები

მავნე ნივთიერებები		მაქსიმალური ერთჯერადი ემისია, გ/წმ	წლიური ემისია, ტ/წელ
კოდი	დასახელება		
2754	ალკანები (ნაჯერი ნახშირწყალბადები C ₁₂ -C ₁₉)	0,0010833	0,0002229

7.2.2.1.1.3. ემისიის გაანგარიშება ტექნოლოგიური დანადგარების მუშაობისას (გ-3)

დამაბინძურებელ ნივთიერებათა გამოყოფის გაანგარიშება შესრულებულია [45]-ის თავი 2.13-ის შესაბამისად.

ნაჯერი ნახშირწყალბადების ემისია იანგარიშება ფორმულით:

$$\Pi^{y/b}_{\text{неорг}} = K_0 + K_1 \cdot \sqrt{G}, \text{ კგ/სთ (7.2.2.1.1.3.1)}$$

სადაც:

- $\Pi^{y/b}_{\text{неорг}}$ – ნაჯერი ნახშირწყალბადების ემისია, კგ/სთ;
- G – დანადგარის წარმადობა, კგ/სთ;
- K₀ – კოეფიციენტი მიღებულია ცხრ.2.13.1 ის მიხედვით და უდრის 0-ს.
- K₁ – კოეფიციენტი მიღებულია ცხრ.2.13.1 ის მიხედვით და უდრის 0,018-ს.

მაქსიმალური ერთჯერადი ემისია იანგარიშება ფორმულით:

$$G = \Pi^i_{\text{неорг}} / 3600 \cdot 10^3, \text{ გ/წმ}$$

ჯამური წლიური ემისია იანგარიშება ფორმულით:

$$G = \Pi^i_{\text{неорг}} \cdot T \cdot 10^{-3}, \text{ ტ/წელ;}$$

სადაც:

- M – ჯამური წლიური ემისია, ტ/წელ;
- G – მაქსიმალური ერთჯერადი ემისია, გ/წმ
- T – მოწყობილობების მუშაობის წლიური დრო. სთ/წელ;

ზეთის რეგენერაციის დანადგარის საანგარიშო მახასიათებლები და დამაბინძურებელ ნივთიერებათა გამოყოფის რაოდენობრივი მახასიათებლები მოცემულია ცხრილში 7.2.2.1.1.3.1.

ცხრილი 7.2.2.1.1.3.1.

K₀	კოეფიციენტი მიღებულია ცხრ.2.13.1 ის მიხედვით და უდრის 0-ს.	0
K₁	კოეფიციენტი მიღებულია ცხრ.2.13.1 ის მიხედვით და უდრის 0,018-ს.	0,018
G₁	დანადგარის წარმადობა, კგ/სთ	300
$\Pi^{y/b}_{\text{неорг}}$	ჯამური საათური ემისია, კგ/სთ	0,312
T	მოწყობილობების მუშაობის წლიური დრო. სთ/წელ;	2080
M	ნაჯერი ნახშირწყალბადების (C ₁₂ -C ₁₉) ჯამური წლიური ემისია, ტ/წელ;	0,64896
G	ნაჯერი ნახშირწყალბადების (C ₁₂ -C ₁₉) მაქსიმალური ერთჯერადი ემისია, გ/წმ	0,0866667

7.2.2.1.1.4. ემისიის გაანგარიშება მზა პროდუქციის (ზეთის) მიღებისას (გ-4)

წლის განმავლობაში მიღებული პროდუქციის (ზეთის) მაქსიმალური რაოდენობაა 585 ტონა.

პროდუქციის (ზეთის) მიმღები რეზერვუარის მახასიათებლები წარმოდგენილია ცხრილში 7.2.2.1.1.4.1.

ცხრილი 7.2.2.1.1.4.1. რეზერვუარის მახასიათებლები

პროდუქტი	რაოდენობა, ტ/წელ		რეზერვუარის კონსტრუქცია და ექსპლუატაციის რეჟიმი	ტუმბოს წარმადობა, მ ³ /სთ	რეზერვუარის მოცულობა, მ ³	რეზერვუარების რ-ბა
	B _{ოს}	B _{არ}				
ზეთი ინდუსტრიული ჯგ. A. სითხის ტემპერატურა ახლოსაა ჰაერის ტემპერატურასთან	255	255	მიწისზედა ვერტიკალური. ექსპლუატაციის რეჟიმი - "საწყევანი". ემისიის შემზღუდავი სისტემა-არ არის.	10	1	2

დამაბინძურებელ ნივთიერებათა გამოყოფის გაანგარიშება შესრულებულია მეთოდური მითითების [44]-ს შესაბამისად, რომლის მიხედვით მზა პროდუქციის (ზეთის) მიმღებ ავზში ჩატვირთვის დროს გამოყოფილი ნახშირწყალბადების ორთქლის მაქსიმალური ემისია გაიანგარიშება ფორმულით:

$$M = (C_1 \cdot K_{maxp} \cdot V_{maxy}) / 3600, \text{ გ/წმ};$$

სადაც:

- C₁ – რეზერვუარში ნავთობპროდუქტების ორთქლის კონცენტრაციაა, გ/მ³, მნიშვნელობა აღებული იქნება მეთოდური მითითების [44]-ს მე-12 დანართის მიხედვით და მოცემულ შემთხვევაში ტოლია 0,390-ს;
- K_p^{max}-შესწორების კოეფიციენტი, მნიშვნელობა აღებული იქნება მეთოდური მითითების [44]-ს მე-8 დანართის მიხედვით და მოცემულ შემთხვევაში (მიწისზედა რეზერვუარებისათვის) უდრის 1,0-ს;
- V_{maxy} –ტუმბოს მწარმოებლურობაა (მ³/სთ) და მოცემულ შემთხვევაში ტოლია 10-ს.

მოცემულ ფორმულაში შესაბამისი მნიშვნელობების ჩასმით მივიღებთ:

$$M = (0,390 \cdot 1,0 \cdot 10) / 3600 = 0,0010833 \text{ გ/წმ}.$$

მეთოდური მითითების [44]-ს შესაბამისად ნავთობპროდუქტების ორთქლის წლიური ემისია გაიანგარიშება ფორმულით:

$$G = (Y_2 \cdot B_{os} + Y_3 \cdot B_{ar}) \cdot K_{maxp} \cdot 10^{-6} + G_{xp} \cdot K_{ჩრ} \cdot N, \text{ ტ/წელ}.$$

სადაც:

- Y₂ – რეზერვუარიდან გაფრქვეული ნავთობპროდუქტების გასაშუალოებული ხვედრითი კოეფიციენტი შემოდგომა-ზამთრის პერიოდისათვის, გ/ტ, მნიშვნელობა აღებული იქნება მეთოდური მითითების [44]-ს მე-12 დანართის მიხედვით და მოცემულ შემთხვევაში უდრის 0,25-ს;
- B_{os}- გადასხმული ნავთობპროდუქტების რაოდენობაა შემოდგომა-ზამთრის პერიოდში (ტონა) და მოცემულ შემთხვევაში ტოლია 255-ს;
- Y₃-რეზერვუარიდან გაფრქვეული ნავთობპროდუქტების გასაშუალოებული კოეფიციენტი გაზაფხული-ზაფხულის პერიოდისათვის, გ/ტ, მნიშვნელობა აღებული იქნება მეთოდური მითითების [44]-ს მე-12 დანართის მიხედვით და მოცემულ შემთხვევაში უდრის 0,25-ს;

ВЛ-გადასხმული ნავთობპროდუქტების რაოდენობაა გაზაფხული-ზაფხულის პერიოდში (ტონა) და მოცემულ შემთხვევაში ტოლია 255-ს;

Kpmax - შესწორების კოეფიციენტი, მნიშვნელობა აღებული იქნება მეთოდური მითითების [44]-ს დანართი 8-ის მიხედვით და მოცემულ შემთხვევაში (მიწისზედა რეზერვუარებისათვის) უდრის 1,0-ს.

Gxp -ნავთობპროდუქტების გაფრქვევები ერთ რეზერვუარში შენახვის დროს, მნიშვნელობა აღებული იქნება მეთოდური მითითების [44]-ს ს მე-13 დანართის მიხედვით და მოცემულ შემთხვევაში უდრის 0,27-ს.

Knp-შემასწორებელი კოეფიციენტი, მნიშვნელობა აღებული იქნება მეთოდური მითითების [44]-ს მე-12 დანართის მიხედვით და მოცემულ შემთხვევაში უდრის 0,00027-ს.

Np-რეზერვუარების რაოდენობაა და მოცემულ შემთხვევაში ტოლია 1-ს.

მოცემულ ფორმულაში შესაბამისი მნიშვნელობების ჩასმით მივიღებთ:

$$G = (0,25 \cdot 255 + 0,25 \cdot 255) \cdot 1,0 \cdot 10^{-6} + 0,27 \cdot 0,00027 \cdot 1 = 0,0002004 \text{ ტ/წელ.}$$

გ-4 წყაროდან გაფრქვევების შედეგები წარმოდგენილია ცხრილში 7.2.2.1.1.4.2.

ცხრილი 7.2.2.1.4.1.2. გ-4 წყაროდან გაფრქვევების შედეგები

მავნე ნივთიერებები		მაქსიმალური ერთჯერადი ემისია, გ/წმ	წლიური ემისია, ტ/წელ
კოდი	დასახელება		
2754	ალკანები (ნაჯერი ნახშირწყალბადები C ₁₂ -C ₁₉)	0,0010833	0,0002004

7.2.2.1.1.5. ემისიის გაანგარიშება შუალედური პროდუქტის ბითუმის მიღებისას (გ-5)

ატმოსფერული ჰაერის დაბინძურების წყაროს წარმოდგენენ რეზერვუარის სასუნთქი სარქველი. კლიმატური ზონა-3. დამაბინძურებელ ნივთიერებათა გამოყოფის გაანგარიშება შესრულებულია [44]-ს შესაბამისად.

პროდუქციის (ბითუმის) მიმღები რეზერვუარების მახასიათებლები წარმოდგენილია ცხრილში 7.2.2.1.1.5.1.

ცხრილი 7.2.2.1.1.5.1. რეზერვუარის მახასიათებლები

პროდუქტი	რ-ბა წელიწადში, მ ³ /წელ	რეზერვუარში სითხის ტემპერატურა °C		რეზერვუარის კონსტრუქცია და ექსპლუატაციის რეჟიმი	ტუმბოს წარმადობა, მ ³ /სთ	რეზერვუარის მოცულობა, მ ³	რეზერვუარის რ-ბა	ბრუნვადობა
		მინ	მაქს					
ბითუმი საგზაო. სითხის ტემპერატურა მეტია ჰაერის ტემპერატურაზე	20,0	90	110	მიწისზედა ჰორიზონტალური. ექსპლუატაციის რეჟიმი -"საწყავი". ემისიის შემზღუდავი სისტემა-არ არის.	10	0,5	3	12

წარმოების პროცესში მიღებული ბიტუმის მაქსიმალური რაოდენობაა 20 მ³. მისი ჩატვირთვისას სარეალიზაციო ტარაში, გაფრქვეული ნახშირწყალბადების რაოდენობა იანგარიშება ლიტერატურული წყარო [44] მოწოდებული ფორმულით:

$$\Pi_{II} = 0,2485 * V_{H^{IIH}} * Ps(38) * M_{II} * (K_{5X} + K_{5r}) / 10^9 \text{ კგ/სთ}$$

სადაც:

$V_{H^{IIH}}$ - გადასხმული ბიტუმის მოცულობაა წლის განმავლობაში მ³, $V_{H^{IIH}} = 20$ მ³;

Ps(38) – ბიტუმის ნაჯერი ორთქლის წნევაა 38⁰t-ზე;

Ps(38) იანგარიშება ზემოთხსენებული მეთოდის ცხრილი #15-ში ბიტუმის t_{333} მნიშვნელობის ჩასმით. ფორმულა #20 თანახმად $t_{333} = t_{დაწყ} + (t_{დამთ} - t_{დაწყ}) / 8,8$

ბიტუმის დუღილის დაწყების ტემპერატურაა - 225⁰C, ხოლო დამთავრებისა - 360⁰C. აქედან გამომდინარე:

$$t_{333} = 225 + (360 - 225) / 8,8, 240\text{-ს ცხრილ } \#15\text{-ში შეესაბამება მნიშვნელობა } 0,26.$$

ბიტუმის ნაჯერი ორთქლის წნევა(Ps38) უდრის = 0,26 გპა.

M_{II} – ბიტუმის ორთქლის მოლეკულური მასაა გრ/მოლ.

მისი სიდიდე დამოკიდებულია ბიტუმის დუღილის დაწყების ტემპერატურაზე და ცხრილი #16-ის თანახმად ბიტუმის დუღილის დაწყების ტემპერატურას (225⁰C) შეესაბამება მნიშვნელობა 176 გრ/მოლ.

K_{5X} და K_{5r} – აიროვანი სივრცის მოცულობის კოეფიციენტებია წლის ექვს ყველაზე ცივი და ყველაზე თბილი თვეებისათვის და იანგარიშება ფორმულა #21-ის და ფორმულა #22-ის თანახმად:

$$K_{5X} = K_{1X} + K_{2X} * t_{ax} + K_{3X} * t_{P_{жx}} \quad (21)$$

$$K_{5r} = K_4 * [K_{1r} + (K_{2r} * t_{ar}) + (K_{3r} * t_{P_{жr}})] \quad (22)$$

ცხრილ #17 თანახმად მიწისზედა რეზერვუარებისათვის:

$$K_{1X} = 0.3 \quad K_{2X} = 0.37 \quad K_{3X} = 0.62$$

$$K_{1r} = 6.12 \quad K_{2r} = 0.41 \quad K_{3r} = 0.51$$

T_{ax} და t_{ar} ჰაერის საშუალო ტემპერატურაა ექვს ყველაზე ცივი და ყველაზე თბილი თვეებისათვის და უდრის 5.20-ს და 20.10-ს.

$T_{P_{жx}}$ და $t_{P_{жr}}$ თბიბიტუმის საშუალო ტემპერატურაა ექვს ყველაზე ცივი და ყველაზე თბილი თვეებისათვის და უდრის 26⁰-ს და 60⁰-ს.

K_4 – ობიექტის განთავსების კლიმატური ზონაზე და ბიტუმის რეზერვუარის ზედაპირის ფერზე დამოკიდებული კოეფიციენტია და მოცემულ შემთხვევაში უდრის 1-ს.

აქედან გამომდინარე:

$$K_{5X} = 0.3 + (0.37 * 5.2) + (0.62 * 26) = 18,344$$

$$K_{5r} = 1 * [6.12 + (0.41 * 20.1) + (0.51 * 60)] = 44,961$$

$$\Pi_{II} = 2,2485 * 15 * 0.26 * 176 * (18.344 + 44.961) / 10^9 = 0,0001 \text{ კგ/სთ}$$

გაფრქვევები უდრის:

$$G_{CH} = 0,0001 * 1000 / 3600 = 0,0000278 \text{ გრ/წმ}$$

$$M_{CH} = 0,0001 * 2080 / 1000 = 0,000208 \text{ ტ/წელ}$$

გ-5 წყაროდან გაფრქვევების შედეგები წარმოდგენილია ცხრილში 7.2.2.1.1.5.2.

ცხრილი 7.2.2.1.1.5.2. გ-5 წყაროდან გაფრქვევების შედეგები

მავნე ნივთიერებები		მაქსიმალური ერთჯერადი ემისია, გ/წმ	წლიური ემისია, ტ/წელ
კოდი	დასახელება		
2754	ალკანები (ნაჯერი ნახშირწყალბადები C ₁₂ -C ₁₉)	0,0000278	0,000208

7.2.2.1.2. ემისიების გაანგარიშება ხის ნარჩენების გადამუშავების ტექნოლოგიური ხაზიდან (გ-6)

საწნეხი დანადგარის მიმღებ ბუნკერში ხის ნარჩენების ჩაყრისას გამოყოფილი მტვრის რაოდენობის გაანგარიშება ჩატარებულია სახელმძღვანელო მეთოდიკის [40] შესაბამისად. ხის ნარჩენების ჩაყრისას გამოყოფილი მტვრის რაოდენობა იანგარიშება ფორმულით:

$$G_{მტვ.} = K_1 * K_2 * K_3 * K_4 * K_5 * K_7 * K_8 * K_9 * B * G_{სთ.} * 10^6 / 3600, \text{ გ/წმ}$$

$$M_{მტვ.} = K_1 * K_2 * K_3 * K_4 * K_5 * K_7 * K_8 * K_9 * B * G_{წელ.}, \text{ ტ/წელ.}$$

სადაც:

- K₁ - მასალაში მტვრის ფრაქციის წილი;
- K₂ - მტვრის მთლიანი მასიდან აეროზოლში გადასული მტვრის წილი;
- K₃ - მტვრის წარმოქმნაზე ქარის სიჩქარის გავლენის მახასიათებელი კოეფიციენტი;
- K₄ - გარეშე ზემოქმედებისაგან კვანძის დაცვითუნარიანობის მახასიათებელი კოეფიციენტი;
- K₅ - მტვრის წარმოქმნაზე მასალის სინოტივის გავლენის მახასიათებელი კოეფიციენტი;
- K₇ - გადასამუშავებელი მასალის ზომების მახასიათებელი კოეფიციენტი;
- K₈ - სხვადასხვა გადასატვირთი დანადგარებისათვის შემასწორებელი კოეფიციენტი;
- K₉ - გადასატვირთი დანადგარებიდან იენერტული მასალების ზალპური დაცლის შემასწორებელი კოეფიციენტი. 10 ტ-მდე მასალის ჩამოცლისას კოეფიციენტის მნიშვნელობად მიიღება 0,2;
- B - გადატვირთვის სიმაღლეზე დამოკიდებულების კოეფიციენტი;
- G_{სთ.} - გადასამუშავებელი მასალის ჯამური რაოდენობა საათში, ტ/სთ.
- G_{წელ.} - გადასამუშავებელი მასალის ჯამური რაოდენობა წელიწადში, ტ/წელ.

ზემოაღნიშნული კოეფიციენტის მნიშვნელობები საწარმოს კონკრეტული პირობებისათვის წარმოდგენილია ცხრილში 7.2.2.1.2.1.

ცხრილი 7.2.2.1.2.1.

პარამეტრის დასახელება	აღნიშვნა	პარამეტრის მნიშვნელობა
მასალაში მტვრის ფრაქციის წილი	K ₁	0,04
მტვრის მთლიანი მასიდან აეროზოლში გადასული მტვრის წილი	K ₂	0,01
მტვრის წარმოქმნაზე ქარის სიჩქარის გავლენის მახასიათებელი კოეფიციენტი	K ₃	1,2
გარეშე ზემოქმედებისაგან საწყობის დაცვითუნარიანობის მახასიათებელი კოეფიციენტი	K ₄	0,005
მტვრის წარმოქმნაზე მასალის სინოტივის გავლენის მახასიათებელი კოეფიციენტი	K ₅	0,1
გადასამუშავებელი მასალის ზომების მახასიათებელი კოეფიციენტი	K ₇	0,8
სხვადასხვა გადასატვირთი დანადგარებისათვის შემასწორებელი კოეფიციენტი	K ₈	1,0
გადასატვირთი დანადგარებიდან იენერტული მასალების ზალპური დაცლის შემასწორებელი კოეფიციენტი	K ₉	0,2
გადატვირთვის სიმაღლეზე დამოკიდებულების კოეფიციენტი	B	1,0
გადასამუშავებელი მასალის ჯამური რაოდენობა საათში, ტ/სთ	G _{სთ.}	0,100
გადასამუშავებელი მასალის ჯამური რაოდენობა წელიწადში, ტ/წელ.	G _{წელ.}	208,0

ზემოაღნიშნულ ფორმულაში სათანადო მნიშვნელობების ჩასმით მივიღებთ:

$$G_{აბგ} = 0,04 * 0,01 * 1,2 * 0,005 * 0,1 * 0,8 * 1,0 * 0,2 * 1,0 * 0,100 * 10^6 / 3600 = 0,0000107 \text{ გ/წმ}$$

$$M_{აბგ} = 0,04 * 0,01 * 1,2 * 0,005 * 0,1 * 0,8 * 1,0 * 0,2 * 1,0 * 208,0 = 0,0000799 \text{ ტ/წელ.}$$

მეთოდური მითითების [20] დანართი 117-ის შესაბამისად, შესაბამისად გამწოვი სისტემების არ არსებობის შემთხვევაში გამოიყენება გაფრქვევების მნიშვნელობის შემასწორებელი კოეფიციენტი - 0,2.

$$M_{აბგ} = 0,2 * 0,0000799 \text{ ტ/წელ.} = 0,0000160 \text{ ტ/წელ.}$$

$$G_{აბგ} = 0,0000160 \text{ ტ/წელ.} * 10^6 / 2080 \text{ სთ/წელ.} * 3600 = 0,0000021 \text{ გ/წმ}$$

გ-6 წყაროდან გაფრქვევების გაანგარიშების შედეგები წარმოდგენილია ცხრილში 7.2.2.1.2.2.

ცხრილი 7.2.2.1.2.1. გ-6 წყაროდან გაფრქვევების გაანგარიშების ჯამური შედეგები

დამაბინძურებელი ნივთიერება		მაქსიმალური ემისია, გ/წმ	წლიური ემისია, ტ/წელ
კოდი	დასახელება		
2902	შეწონილი ნაწილაკები	0,0000021	0,0000160

7.2.2.1.3. ემისიების გაანგარიშება საბურავების გადამუშავების დანადგარიდან (გ-7)

მოცემული ტექნოლოგიური ხაზის მაქსიმალური წარმადობაა 25 კგ ნედლეული/სთ გადამუშავება ე.ი მწყობრიდან გამოსული საბურავის გადამუშავების შედეგად, საწარმოო პრაქტიკის და საცნობარო წყაროების მიხედვით, საბოლოო პროდუქციის სახით მიიღება (საწყისი ნედლეულის დაახლოებით 60%) 15 კგ/სთ , ანუ 15 კგ/სთ * 10³/3600= 4,167 გ/წმ რეზინის ფხვნილი.

საცნობარო წყაროების მიხედვით დადგინდა, რომ საბურავების გადამუშავების დროს ხდება მტვრის ნაწილაკების გამოყოფა საბოლოო პროდუქტის (რეზინის ფხვნილის) საერთო მოცულობიდან 0,15%-ის რაოდენობით, შესაბამისად საბურავების გადამუშავების დროს მტვრის გაფრქვევების ინტენსივობა ტოლი იქნება:

$$M_{აბგ} = 4,167 \text{ გ/წმ} * 0,15 * 10^{-2} = 0,00625 \text{ გ/წმ}$$

მეთოდური მითითების [20] დანართი 117-ის შესაბამისად, შესაბამისად გამწოვი სისტემების არ არსებობის შემთხვევაში გამოიყენება გაფრქვევების მნიშვნელობის შემასწორებელი კოეფიციენტი - 0,4.

$$M_{აბგ} = 0,4 * 0,00625 \text{ გ/წმ} = 0,0025 \text{ გ/წმ.}$$

წლიური გაფრქვევები მუშაობის დროის გათვალისწინებით (8 სთ/დღ, 260 სამუშაო დღე წელ.) ტოლი იქნება:

$$G_{აბგ} = 0,0025 * (3600 * 8 * 260) / 10^6 = 0,0187215 \text{ ტ/წელ.}$$

საბურავების გადამუშავების დანადგარიდან გაფრქვევების გაანგარიშების შედეგები წარმოდგენილია ცხრილში 7.2.2.1.3.1.

ცხრილი 7.2.2.1.3.1. გ-7 წყაროდან გაფრქვევების შედეგები

მაწვე ნივთიერებები		მაქსიმალური ერთჯერადი ემისია, გ/წმ	წლიური ემისია, ტ/წელ
კოდი	დასახელება		
2902	შეწონილი ნაწილაკები	0,0025	0,0187215

7.2.2.1.4. ემისიების გაანგარიშება ალუმინ-პოლიმერის მოსაპირკეთებელი ფილების მექანიკური დამუშავების (ჭრის) პოსტიდან (გ-8)

ალუმინ-პოლიმერის მოსაპირკეთებელი ფილების მექანიკური დამუშავების (ჭრის) პოსტიდან მავნე ნივთიერებათა გაფრქვევების ანგარიში განხორციელდა სახელმძღვანელო მეთოდის [42] მიხედვით, რომელიც ითვალისწინებს მტვრის ხვედრითი გამოყოფის კოეფიციენტებს მოწყობილობის მუშაობის დროის ერთეულზე (გ/წმ).

ფერადი ლითონის მექანიკური დამუშავების (ჭრის) პროცესში ატმოსფერულ ჰაერში გამოიყოფა მტვერი (ლითონის), რომლის წლიური გაფრქვევების რაოდენობა იანგარიშება ფორმულით:

$$M_{აბგ.} = 3,6 * K * T * 10^{-3}, \text{ ტ/წელ.}$$

სადაც:

K - მტვრის გამოყოფის ხვედრითი მაჩვენებელია (გ/წმ). სახელმძღვანელო მეთოდის [42] ცხრილი 5.1.4-ის მიხედვით საწარმოს პირობებისათვის $K = 14,00 * 10^{-3}$ გ/წმ = 0,014 გ/წმ.

T - სამუშაო დროის ფაქტიური წლიური ფონდი (სთ/წელ). საწარმოს პირობებისათვის

$$T = 2080 \text{ სთ/წელ}$$

აღნიშნული მონაცემების გათვალისწინებით ლითონის მექანიკური დამუშავების დროს მავნე ნივთიერების წლიური ჯამური გაფრქვევა ტოლი იქნება:

$$M_{აბგ.} = 3,6 * 0,014 * 2080 * 10^{-3} = 0,104832 \text{ ტ/წელ.}$$

მეთოდური მითითების [20] დანართი 117-ის შესაბამისად, შესაბამისად გამწოვი სისტემების არ არსებობის შემთხვევაში გამოიყენება გაფრქვევების მნიშვნელობის შემასწორებელი კოეფიციენტი - 0,2.

$$M_{აბგ.} = 0,2 * 0,104832 \text{ ტ/წელ.} = 0,0209664 \text{ ტ/წელ.}$$

$$G_{აბგ.} = 0,0209664 \text{ ტ/წელ.} * 10^6 / 2080 \text{ სთ/წელ.} * 3600 = 0,0028 \text{ გ/წმ}$$

გ-8 წყაროდან გაფრქვევების შედეგები წარმოდგენილია ცხრილში 7.2.2.1.4.1.

ცხრილი 7.2.2.1.4.1. გ-8 წყაროდან გაფრქვევების შედეგები

კოდი	ნივთიერებების დასახელება	მაქსიმალური ემისია, გ/წმ	წლიური ემისია, ტ/წელ
2902	შეწონილი ნაწილაკები	0,0028	0,0209664

7.2.2.1.5. ემისიების გაანგარიშება ზეთის ფილტრების მექანიკური დამუშავების (ლენტური ხერხით ჭრის) პოსტიდან (გ-9)

ზეთის ფილტრების გადამუშავების ტექნოლოგიური ხაზზე ზეთის ფილტრის ხუფის ლენტური ხერხით ჭრის დროს ატმოსფერულ ჰაერში გაფრქვევის გაანგარიშება ჩატარებულია სახელმძღვანელო მეთოდის [42] შესაბამისად, რომლის მიხედვითაც გაფრქვევების რაოდენობა იანგარიშება მექანიკური დამუშავების დანადგარ-მოწყობილობის აღჭურვისა და ხვედრითი გაფრქვევების გათვალისწინებით.

საწარმოში ლითონის მექანიკური დამუშავების (ჭრის) დროს გამოყენებული ტექნოლოგიური მოწყობილობიდან (ლენტური ხერხი) ატმოსფერულ ჰაერში გაფრქვეულ მავნე

ნივთიერებათა რაოდენობის ანგარიშისათვის საწყისი მონაცემები წარმოდგენილია ქვემოთ. ლითონის მექანიკური დამუშავების (ჭრის) პროცესში ატმოსფერულ ჰაერში გამოიყოფა მტვერი (ლითონის), რომლის წლიური გაფრქვევების რაოდენობა იანგარიშება ფორმულით:

$$M_{\text{მტვ.}} = 3,6 * K * T * 10^{-3}, \text{ ტ/წელ.}$$

სადაც:

K - მტვერის გამოყოფის ხვედრითი მაჩვენებელია (გ/წმ). სახელმძღვანელო მეთოდის [42] ცხრილი 5.1.1-ის მიხედვით საწარმოს პირობებისათვის $K=0,203$ გ/წმ.

T - სამუშაო დროის ფაქტიური წლიური ფონდი, სთ.

ტექნოლოგიური დანადგარების მუშაობის დრო იანგარიშება ფორმულით:

$$T=N*\pi*t*K, \text{ სთ/წელ.}$$

სადაც:

N - წლის განმავლობაში სამუშაო დღეების რაოდენობა;

π - დღის განმავლობაში სამუშაო ცვლის რაოდენობა;

t - სამუშაო საათების რაოდენობა ცვლაში;

K - ტექნოლოგიური დანადგარის გამოყენების კოეფიციენტი.

ტექნოლოგიური დანადგარის გამოყენების კოეფიციენტი (K) იანგარიშება ფორმულით:

$$K = K_1 * K_2 * K_3 * K_4 * K_5$$

სადაც:

K₁ - დანადგარის დატვირთვის გეგმიური კოეფიციენტი (რეკომენდირებულია მიღებული იქნეს 0.7-0.85);

K₂ - სამუშაო დროის გამოყენების კოეფიციენტი (რეკომენდირებულია მიღებული იქნეს 0.875);

K₃ - კოეფიციენტი, რომელიც ითვალისწინებს ინსტრუმენტის გამოცვლაზე, გაწყობაზე და მოწყობილობის მომსახურებაზე დახრჯულ დროს (რეკომენდირებულია მიღებული იქნეს 0.9);

K₄ - კოეფიციენტი, რომელიც ითვალისწინებს დანადგარის შეკეთებაზე დახრჯულ სამუშაო დროს (რეკომენდირებულია მიღებული იქნეს 0.9-0.95);

K₅ - კოეფიციენტი, რომელიც ითვალისწინებს ცვლებს შორის დროის დანაკარგს (რეკომენდირებულია მიღებული იქნეს 0.9-0.95).

მოცემული კოეფიციენტების დაზუსტება ხდება საწარმოში მიმდინარე ტექნოლოგიური პროცესების გათვალისწინებით.

ზემოაღნიშნულ ფორმულაში სათანადო მნიშვნელობების ჩასმით ნაანგარიშები იქნა ტექნოლოგიური დანადგარის გამოყენების კოეფიციენტი (K), შესაბამისად ტექნოლოგიური დანადგარის მუშაობის დრო (T) და მიღებული მნიშვნელობები მოცემულია ქვემოთ წარმოდგენილ ცხრილში 7.2.2.1.5.1.

ცხრილი 7.2.2.1.5.1. ტექნოლოგიური დანადგარის სამუშაო რეჟიმი

საწარმო ერთეულების დასახელება	წლის განმავლობაში სამუშაო დღეების რაოდენობა (N)	დღის განმავლობაში სამუშაო ცვლის რაოდენობა (n)	სამუშაო საათების რაოდენობა ცვლაში (t)	ტექნოლოგიური დანადგარის გამოყენების კოეფიციენტი (K)	ტექნოლოგიური მოწყობილობის მუშაობის დრო (T), სთ/წელ.
ზეთის ფილტრების გადამუშავების უბანზე ლითონის მექანიკური დამუშავების (ჭრის) პოსტი	260	1	8	0.6	1 248

აღნიშნული მონაცემების გათვალისწინებით ლითონის მექანიკური დამუშავების დროს მავნე ნივთიერების წლიური ჯამური გაფრქვევა ტოლი იქნება:

$$M_{აბგ} = 3,6 * 0,203 * 1\ 248 * 10^{-3} = 0,9120384 \text{ ტ/წელ.}$$

მეთოდური მითითების [20] დანართი 117-ის შესაბამისად, შესაბამისად გამწოვი სისტემების არ არსებობის შემთხვევაში გამოიყენება გაფრქვევების მნიშვნელობის შემასწორებელი კოეფიციენტი - 0,2.

$$M_{აბგ} = 0,2 * 0,9120384 \text{ ტ/წელ.} = 0,1824077 \text{ ტ/წელ.}$$

$$G_{აბგ} = 0,1824077 \text{ ტ/წელ.} * 10^6 / 1\ 248 \text{ სთ/წელ.} * 3600 = 0,0406 \text{ გ/წმ}$$

გ-9 წყაროდან გაფრქვევების შედეგები წარმოდგენილია ცხრილში 7.2.2.1.5.2.

ცხრილი 7.2.2.1.5.2. გ-9 წყაროდან გაფრქვევების შედეგები

კოდი	ნივთიერებების დასახელება	მაქსიმალური ემისია, გ/წმ	წლიური ემისია, ტ/წელ
2902	შეწონილი ნაწილაკები	0,0406	0,1824077

7.2.2.1.6. ემისიების გაანგარიშება საყოფაცხოვრებო ელექტროტექნიკის (ტელევიზორებისა და კომპიუტერების) ხელით დაშლის უბანზე ლითონის მექანიკური დამუშავების (ჭრის) პოსტიდან (გ-10)

საყოფაცხოვრებო ელექტროტექნიკის (ტელევიზორებისა და კომპიუტერების) ხელით დაშლის უბანზე ლითონის მექანიკური დამუშავების (ჭრის) პოსტიდან მავნე ნივთიერებათა გაფრქვევების ანგარიში განხორციელდა სახელმძღვანელო მეთოდიკის [42] მიხედვით, რომელიც ითვალისწინებს მტვრის ხვედრითი გამოყოფის კოეფიციენტებს მოწყობილობის მუშაობის დროის ერთეულზე (გ/წმ).

კუთხსახეხით (ბოლგარკით) ლითონის მექანიკური დამუშავების (ჭრის) პროცესში ატმოსფერულ ჰაერში გამოიყოფა მტვერი (ლითონის), რომლის წლიური გაფრქვევების რაოდენობა იანგარიშება ფორმულით:

$$M_{აბგ} = 3,6 * K * T * 10^{-3}, \text{ ტ/წელ.}$$

სადაც:

K - მტვრის გამოყოფის ხვედრითი მაჩვენებელია (გ/წმ). სახელმძღვანელო მეთოდიკის [42] ცხრილი 5.1.1-ის მიხედვით საწარმოს პირობებისათვის K=0,203 გ/წმ.

T - სამუშაო დროის ფაქტიური წლიური ფონდი, სთ.

ტექნოლოგიური დანადგარების მუშაობის დრო იანგარიშება ფორმულით:

$$T = N \cdot \pi \cdot t \cdot K, \text{ სთ/წელ.}$$

სადაც:

N - წლის განმავლობაში სამუშაო დღეების რაოდენობა;

π - დღის განმავლობაში სამუშაო ცვლის რაოდენობა;

t - სამუშაო საათების რაოდენობა ცვლაში;

K - ტექნოლოგიური დანადგარის გამოყენების კოეფიციენტი.

ტექნოლოგიური დანადგარის გამოყენების კოეფიციენტი (K) იანგარიშება ფორმულით:

$$K = K_1 \cdot K_2 \cdot K_3 \cdot K_4 \cdot K_5$$

სადაც:

K₁ - დანადგარის დატვირთვის გეგმიური კოეფიციენტი (რეკომენდირებულია მიღებული იქნეს 0.7-0.85);

K₂ - სამუშაო დროის გამოყენების კოეფიციენტი (რეკომენდირებულია მიღებული იქნეს 0.875);

K₃ - კოეფიციენტი, რომელიც ითვალისწინებს ინსტრუმენტის გამოცვლაზე, გაწყობაზე და მოწყობილობის მომსახურებაზე დახრჯულ დროს (რეკომენდირებულია მიღებული იქნეს 0.9);

K₄ - კოეფიციენტი, რომელიც ითვალისწინებს დანადგარის შეკეთებაზე დახრჯულ სამუშაო დროს (რეკომენდირებულია მიღებული იქნეს 0.9-0.95);

K₅ - კოეფიციენტი, რომელიც ითვალისწინებს ცვლებს შორის დროის დანაკარგს (რეკომენდირებულია მიღებული იქნეს 0.9-0.95).

მოცემული კოეფიციენტების დაზუსტება ხდება საწარმოში მიმდინარე ტექნოლოგიური პროცესების გათვალისწინებით.

ზემოაღნიშნულ ფორმულაში სათანადო მნიშვნელობების ჩასმით ნაანგარიშები იქნა ტექნოლოგიური დანადგარის გამოყენების კოეფიციენტი (K), შესაბამისად ტექნოლოგიური დანადგარის მუშაობის დრო (T) და მიღებული მნიშვნელობები მოცემულია ქვემოთ წარმოდგენილ ცხრილში 7.2.2.1.6.1.

ცხრილი 7.2.2.1.6.1. ტექნოლოგიური დანადგარის სამუშაო რეჟიმი

საწარმო ერთეულების დასახელება	წლის განმავლობაში სამუშაო დღეების რაოდენობა (N)	დღის განმავლობაში სამუშაო ცვლის რაოდენობა (π)	სამუშაო საათების რაოდენობა ცვლაში (t)	ტექნოლოგიური დანადგარის გამოყენების კოეფიციენტი (K)	ტექნოლოგიური მოწყობილობის მუშაობის დრო (T), სთ/წელ.
მაცივრებისა და გამაგრილებელი ხელსაწყოების ხელით დაშლის უბანზე ლითონის მექანიკური დამუშავების (ჭრის) პოსტი	260	1	8	0.6	1 248

აღნიშნული მონაცემების გათვალისწინებით ლითონის მექანიკური დამუშავების დროს მავნე ნივთიერების წლიური ჯამური გაფრქვევა ტოლი იქნება:

$$M_{აგ.} = 3,6 \cdot 0,203 \cdot 1\ 248 \cdot 10^{-3} = 0,9120384 \text{ ტ/წელ.}$$

მეთოდური მითითების [20] დანართი 117-ის შესაბამისად, შესაბამისად გამწოვი სისტემების არ არსებობის შემთხვევაში გამოიყენება გაფრქვევების მნიშვნელობის შემასწორებელი კოეფიციენტი - 0,2.

$$M_{აბგ.} = 0,2 * 0,9120384 \text{ ტ/წელ.} = 0,1824077 \text{ ტ/წელ.}$$

$$G_{აბგ.} = 0,1824077 \text{ ტ/წელ.} * 10^6 / 1248 \text{ სთ/წელ.} * 3600 = 0,0406 \text{ გ/წმ}$$

გ-10 წყაროდან გაფრქვევების შედეგები წარმოდგენილია ცხრილში 7.2.2.1.6.2.

ცხრილი 7.2.2.1.6.2. გ-10 წყაროდან გაფრქვევების შედეგები

კოდი	ნივთიერებების დასახელება	მაქსიმალური ემისია, გ/წმ	წლიური ემისია, ტ/წელ
2902	შეწონილი ნაწილაკები	0,0406	0,1824077

7.2.2.1.7. ემისიების განგარიშება ალუმინის ქილების მექანიკური დამუშავების (ჭრის) დანადგარიდან (გ-11)

ალუმინის ქილების მექანიკური დამუშავების (ჭრის) პოსტიდან მავნე ნივთიერებათა გაფრქვევების ანგარიში განხორციელდა სახელმძღვანელო მეთოდის [42] მიხედვით, რომელიც ითვალისწინებს მტვრის ხვედრითი გამოყოფის კოეფიციენტებს მოწყობილობის მუშაობის დროის ერთეულზე (გ/წმ).

ფერადი ლითონის მექანიკური დამუშავების (ჭრის) პროცესში ატმოსფერულ ჰაერში გამოიყოფა მტვერი (ლითონის), რომლის წლიური გაფრქვევების რაოდენობა იანგარიშება ფორმულით:

$$M_{აბგ.} = 3,6 * K * T * 10^{-3}, \text{ ტ/წელ.}$$

სადაც:

K - მტვრის გამოყოფის ხვედრითი მაჩვენებელია (გ/წმ). სახელმძღვანელო მეთოდის [42] ცხრილი 5.1.4-ის მიხედვით საწარმოს პირობებისათვის $K = 14,00 * 10^{-3}$ გ/წმ = 0,014 გ/წმ.

T - სამუშაო დროის ფაქტიური წლიური ფონდი, სთ.

T - სამუშაო დროის ფაქტიური წლიური ფონდი (სთ/წელ). საწარმოს პირობებისათვის $T = 2080$ სთ/წელ.

აღნიშნული მონაცემების გათვალისწინებით ლითონის მექანიკური დამუშავების დროს მავნე ნივთიერების წლიური ჯამური გაფრქვევა ტოლი იქნება:

$$M_{აბგ.} = 3,6 * 0,014 * 2080 * 10^{-3} = 0,104832 \text{ ტ/წელ.}$$

მეთოდური მითითების [20] დანართი 117-ის შესაბამისად, შესაბამისად გამწოვი სისტემების არ არსებობის შემთხვევაში გამოიყენება გაფრქვევების მნიშვნელობის შემასწორებელი კოეფიციენტი - 0,2.

$$M_{აბგ.} = 0,2 * 0,104832 \text{ ტ/წელ.} = 0,0209664 \text{ ტ/წელ.}$$

$$G_{აბგ.} = 0,0209664 \text{ ტ/წელ.} * 10^6 / 2080 \text{ სთ/წელ.} * 3600 = 0,0028 \text{ გ/წმ}$$

გ-11 წყაროდან გაფრქვევების შედეგები წარმოდგენილია ცხრილში 7.2.2.1.7.1.

ცხრილი 7.2.2.1.7.1. გ-5 წყაროდან გაფრქვევების შედეგები

კოდი	ნივთიერებების დასახელება	მაქსიმალური ემისია, გ/წმ	წლიური ემისია, ტ/წელ
2902	შეწონილი ნაწილაკები	0,0028	0,0209664

7.2.2.2. მავნე ნივთიერებათა გაბნევის გაანგარიშება

მავნე ნივთიერებათა გაბნევის გაანგარიშება შესრულებულია საქართველოს მთავრობის 2013 წლის 31 დეკემბრის #408 დადგენილების "ატმოსფერულ ჰაერში მავნე ნივთიერებათა ზღვრულად დასაშვები გაფრქვევის ნორმების გაანგარიშების ტექნიკური რეგლამენტი"-ს შესაბამისად.

ატმოსფერულ ჰაერში დამაბინძურებელ ნივთიერებათა კონცენტრაციების სიდიდების გაანგარიშება ხდება უნიფიცირებული პროგრამა «УПРЗА «ЭКОЛОГ», ვერსია 3.0-ის საშუალებით [53].

საწარმოდან ატმოსფერულ ჰაერში მავნე ნივთიერებათა გამოყოფისა და გაფრქვევის პარამეტრები საწარმოსათვის მოცემულია ქვემოთ წარმოდგენილ ცხრილებში 7.2.2.2.1-7.2.2.2.2.

რადგან უახლოესი საცხოვრებელი განაშენიანება საწარმოდან დაცილებულია 150 მ-ით, გაბნევის ანგარიში შესრულდა საწარმოდან 150 მ-იანი რადიუსის საზღვარზე შერჩეულ საკონტროლო წერტილში.

გაბნევის ანგარიშით გამოვლენილი მავნე ინგრედიენტების ფორმირებული მაქსიმალური კონცენტრაციები, 150 მეტრიანი რადიუსის საზღვარზე შერჩეულ საკონტროლო წერტილში (წერტილი №1) წარმოდგენილია ცხრილში 7.2.2.3.1.

გაანგარიშებების შედეგებზე დეტალური მონაცემები ცხრილებისა და გრაფიკების სახით წარმოდგენილია წინამდებარე დოკუმენტის დანართში 13. 2.

7.2.2.3. მავნე ნივთიერებათა გაბნევის ანგარიშის ანალიზი

გაანგარიშებები შესრულებულია საწარმოდან 150 მეტრიანი რადიუსის საზღვარზე შერჩეულ №1 საკონტროლო წერტილში, რადგანაც საწარმოდან უახლოესი დასახლებული პუნქტი დაშორებულია დაახლოებით 150 მეტრი მანძილით, ამიტომ საქართველოს მთავრობის 2013 წლის 31 დეკემბრის #408 დადგენილებით დამტკიცებული "ატმოსფერულ ჰაერში მავნე ნივთიერებათა ზღვრულად დასაშვები გაფრქვევის ნორმების გაანგარიშების ტექნიკური რეგლამენტი"-ს თანახმად, ზღვრულად დასაშვები გაფრქვევის ნორმები დგინდება საწარმოდან უახლოესი დასახლებული პუნქტის საზღვარზე, ანუ 150 მეტრიანი რადიუსის საზღვარზე. გაბნევის ანგარიშით გამოვლენილი მავნე ინგრედიენტების ფორმირებული მაქსიმალური კონცენტრაციები, უახლოესი დასახლებული პუნქტის საზღვარზე (საწარმოდან 150 მეტრიანი რადიუსის საზღვარზე) შერჩეულ №1 საკონტროლო წერტილში წარმოდგენილია ცხრილში 7.2.2.3.1.

ცხრილი 7.2.2.3.1.

კოდი	ნივთიერების დასახელება	150 მეტრიანი რადიუსის საზღვარზე წერტ. № 1 (მანძილი-0.150 კმ) ზღვ-ს წილი
0301	აზოტის (IV) ოქსიდი (აზოტის დიოქსიდი), NO ₂	0,39
0337	ნახშირჟანგი, CO	0,26
2754	ალკანები (ნაჯერი ნახშირწყალბადები C ₁₂ -C ₁₉)	0,13
2902	შეწონილი ნაწილაკები	0,28

ცხრილების ანალიზის მიხედვით შეიძლება გაკეთდეს დასკვნა, რომ საშტატო რეჟიმში ფონური დაბინძურების გათვალისწინებით არც ერთი მავნე ნივთიერების მიმართ დამაბინძურებელ ნივთიერებათა გაანგარიშებული მაქსიმალური კონცენტრაციები არ გადააჭარბებს ნორმებით დადგენილ შესაბამის მაჩვენებლებს უახლოესი დასახლებული პუნქტის მიმართ ფონის გათვალისწინებით.

ამრიგად, ამრიგად საწარმოს საშტატო რეჟიმში ფუნქციონირება არ გამოიწვევს მიმდებარე ტერიტორიის ატმოსფერული ჰაერის ხარისხის გაუარესებას, გაფრქვევები საშტატო რეჟიმში შეიძლება დაკვალიფიცირდეს როგორც ზღვრულად დასაშვები და მავნე ნივთიერებათა გაფრქვევების რაოდენობის მიღებული სიდიდეები შეიძლება ჩაითვალოს ზღვრულად დასაშვებ გაფრქვევის ნორმებად.

ცხრილი 7.2.2.2.1. მავნე ნივთიერებათა გამოყოფის წყაროების დახასიათება

წარმოების, საამქროს, უბნის დასახელება	მავნე ნივთიერებათა გაფრქვევის წყაროს			მავნე ნივთიერებათა გამოყოფის წყაროს					მავნე ნივთიერებათა		გამოყოფის წყაროდან გაფრქვეულ მავნე ნივთიერებათა რაოდენობა ტ/წელი.
	ნომერი	დასახელება	რაოდენობა, ცალი	ნომერი	დასახელება	რაოდენობა, ცალი	მუშაობის დრო, დღე-ღამ., სთ	მუშაობის დრო წელიწადში, სთ	დასახელება	კოდი	
1	2	3	4	5	6	7	8	9	10	11	12
საწარმოო საამქრო #1, მანქანების ნახმარი ზეთების (ძრავისა და კბილანური გადაცემის კოლოფის ზეთების) გადამუშავების უბანი	გ-1	საკვავბე	1	#1	საკვამლე მილი	1	8,0	2080,0	აზოტის დიოქსიდი, NO ₂	0301	2,6956800
									ნახშირჟანგი, CO	0337	6,6643200
									ნახშირორჟანგი, CO ₂	-	1497,60000
	გ-2	ნამუშევარი ზეთების (მიმღები) რეზერვუარი	1	#2	სავენტილაციო მილი	1	8,0	2080,0	ალკანები (ნაჯერი ნახშირწყალბადები C ₁₂ -C ₁₉)	2754	0,0002229
	გ-3	არაორგანიზებული	1	#500	ტექნოლოგიური ხაზი	1	8,0	2080,0	ალკანები (ნაჯერი ნახშირწყალბადები C ₁₂ -C ₁₉)	2754	0,6489600
	გ-4	მზა პროდუქციის (ზეთის) რეზერვუარი	1	#3	სავენტილაციო მილი	1	8,0	2080,0	ალკანები (ნაჯერი ნახშირწყალბადები C ₁₂ -C ₁₉)	2754	0,0002004
	გ-5	მზა პროდუქციის (ბითუმის) რეზერვუარი	1	#4	სავენტილაციო მილი	1	8,0	2080,0	ალკანები (ნაჯერი ნახშირწყალბადები C ₁₂ -C ₁₉)	2754	0,000208
საწარმოო საამქრო #1, ნახერხის გადამუშავების უბანი	გ-6	არაორგანიზებული	1	#501	ნახერხის დასაწნები დანადგარის მიმღებ ბუნკერში ხის ნახერხის ჩაყრა	1	8,0	2080,0	შეწონილი ნაწილაკები	2902	0,0000160
საწარმოო საამქრო #2, საბურავების გადამუშავების უბანი	გ-7	არაორგანიზებული	1	#502	საბურავების გადამუშავების ტექნოლოგიური	1	8,0	2080,0	შეწონილი ნაწილაკები	2902	0,0187215

					დანადგარი						
საწარმოო საამქრო #2, ალუმინ-პოლიმერის მოსაპირკეთებელი ფილების ნარჩენების (ჩამონაჭერები) გადამუშავების უბანი	გ-8	არაორგანიზებუ ლი	1	#503	ალუმინ-პოლიმერის მოსაპირკეთებელი ფილების ნარჩენების (ჩამონაჭერები) გადამუშავების დანადგარი	1	8,0	2080,0	შეწონილი ნაწილაკები	2902	0,0209664
საწარმოო საამქრო #2, ზეთის ფილტრების გადამუშავების უბანი	გ-9	არაორგანიზებუ ლი	1	#504	ლენტური ხერხი	1	8,0	2080,0	შეწონილი ნაწილაკები	2922	0,1824077
საწარმოო საამქრო #2, საყოფაცხოვრებო ელექტრონული მოწყობილობების (ტელევიზორი, კომპიუტერი) გადამუშავების უბანი	გ-10	არაორგანიზებუ ლი	1	#505	ლითონის მექანიკური დამუშავების (ჭრის) პოსტი	1	8,0	2080,0	შეწონილი ნაწილაკები	2902	0,1824077
საწარმოო საამქრო #2, ალუმინის ქილების მექანიკური გადამუშავების უბანი	გ-11	არაორგანიზებუ ლი	1	#506	ალუმინის ქილების ჭრის დანადგარი	1	8,0	2080,0	შეწონილი ნაწილაკები	2902	0,0209664

ცხრილი 7.2.2.2. მავნე ნივთიერებათა გაფრქვევის წყაროების დახასიათება

მავნე ნივთიერებათა გაფრქვევის წყაროს ნომერი	მავნე ნივთიერებათა გაფრქვევის წყაროს პარამეტრები, მ		აირჰაერმტვერნარევის პარამეტრები მავნე ნივთიერებათა გაფრქვევის წყაროს გამოსვლის ადგილას			მავნე ნივთიერების კოდი	ატმოსფერულ ჰაერში გაფრქვეულ მავნე ნივთიერებათა რაოდენობა		მავნე ნივთიერებათა გაფრქვევის წყაროს კოორდინატები საწარმოს კოორდინატთა სისტემაში, მ					
									წერტილოვანი წყაროსათვის		ხაზოვანი წყაროს			
	სიმაღლე	დიამეტრი, ან კვეთის ზომა, ხაზობრივი წყაროსათვის მისი სიგრძე	სიჩქარე, მ/წმ	მოცულობა, გ/წმ	ტემპერატურა, °C		მაქსიმალური, გ/წმ	ჯამური, ტ/წელ.	X	yY	X ₁	y ₁	X ₂	y ₂
1	2	3	4	5	6	7	8	9	10	11	12	13	14	15
გ-1	6,000	0,450	5,470	0,870	150	0301	0,1200000	2,6956800	0	0				
						0337	0,2966667	6,6643200						
						-	66,6666667	1497,600000						
გ-2	5,000	0,250	0,084	0,004	30	2754	0,0010833	0,0002229	-10,0	-12,0				
გ-3	5,000	0,000	0,000	0,000	30	2754	0,0866667	0,6489600	-7,8	-9,6				
გ-4	5,000	0,250	0,084	0,004	30	2754	0,0010833	0,0002004	-4,8	-11,6				
გ-5	5,000	0,250	0,084	0,004	30	2754	0,0000278	0,0002080	-2,4	-12,4				
გ-6	3,0	0,60	0,000	0,000	26	2902	0,0000021	0,0000160	-4,8	-14,2				
გ-7	2,0	0,000	0,000	0,000	26	2902	0,0025000	0,0187215	60,0	-16,8				
გ-8	2,0	0,000	0,000	0,000	26	2902	0,0028000	0,0209664	60,8	-25,4				
გ-9	2,0	0,000	0,000	0,000	26	2902	0,0406000	0,1824077	52,0	-9,6				
გ-10	2,0	0,000	0,000	0,000	26	2902	0,0406000	0,1824077	60,0	-36,4				
გ-11	2,0	0,000	0,000	0,000	26	2902	0,0028000	0,0209664	67,2	-20,4				

ცხრილი 7.2.2.2.3. აირმტვერდამჭერი მოწყობილობების დახასიათება

მავნე ნივთიერებათა			აირმტვერდამჭერი მოწყობილობების			მავნე ნივთიერებათა კონცენტრაცია, გ/მ ³		აირმტვერდამჭერი მოწყობილობების გაწმენდის ხარისხი, %	
გამოყოფის წყაროს ნომერი	გაფრქვევის წყაროს ნომერი	კოდი	დასახელება და ტიპი	რაოდენობა, ცალი	გაწმენდამდე*	გაწმენდის შემდეგ*	საპროექტო	ფაქტიური	
1	2	3	4	5	6	7	8	9	
-	-	-	-	-	-	-	-	-	

შენიშვნა: აირდამჭერი მოწყობილობები ტექნოლოგიით არ არის გათვალისწინებული

ცხრილი 7.2.2.4. ატმოსფერულ ჰაერში მავნე ნივთიერებათა გაფრქვევა, მათი გაწმენდა და უტილიზება

მავნე ნივთიერებათა		გამოყოფის წყაროებიდან წარმოქმნილი მავნე ნივთიერებათა რაოდენობა, (სვ.4+სვ.6)	მათ შორის			გასაწმენდად შესულიდან დაჭერილია		სულ ატმოსფერულ ჰაერში გაფრქვეულ მავნე ნივთიერებათა რაოდენობა (სვ.3-სვ.7)	მავნე ნივთიერებათა დაჭერის პროცენტი გამყოფილთან შედარებით, (სვ. 7/სვ.3) X 100
კოდი	დასახელება		გაფრქვეულია გაწმენდის გარეშე		სულ მოხვდა გამწმენდ მოწყობილობაში	სულ	მათ შორის უტილიზირებულია		
			სულ	აქედან ორგანიზებული გამოყოფის წყაროებიდან					
1	2	3	4	5	6	7	8	9	10
0301	აზოტის (IV) ოქსიდი, NO ₂	2,6956800	2,6956800	2,6956800	-	-	-	2,6956800	0.00
0337	ნახშირჟანგი, CO	6,6643200	6,6643200	6,6643200	-	-	-	6,6643200	0.00
2754	ალკანები (ნაჯერი ნახშირწყალბადები C ₁₂ -C ₁₉)	0,0872980	0,0872980	0,0006313				0,0872980	0.00
2902	შეწონილი ნაწილაკები	0,4254857	0,4254857	-	-	-	-	0,4254857	0.00
-	ნახშირორჟანგი, CO ₂	1497,600000	1497,600000	-	-	-	-	1497,600000	0.00

7.2.3. შემარბილებელი ღონისძიებები

ატმოსფერულ ჰაერში მავნე ნივთიერებათა ემისიების შემარბილებელი ღონისძიებები შემუშავებულია მშენებლობის და ექსპლუატაციის ფაზებისათვის.

▪ მოწყობის ფაზა:

- მანქანა-დანადგარების ტექნიკური გამართულობის უზრუნველყოფა;
- მანქანების ძრავების ჩაქრობა ან მინიმალურ ბრუნზე მუშაობა, როცა არ ხდება მათი გამოყენება;
- ტრანსპორტის მოძრაობის ოპტიმალური სიჩქარის დაცვა (განსაკუთრებით გრუნტიან გზებზე);
- მაქსიმალურად შეიზღუდოს დასახლებულ პუნქტებში გამავალი საავტომობილო გზებით სარგებლობა;
- სიფრთხილის ზომების მიღება (მაგ. დატვირთვა გადმოტვირთვისას დიდი სიმალიდან მასალის დაყრის აკრძალვა);
- სამუშაო უბნების და გზის ზედაპირების მორწყვა მშრალი ამინდის პირობებში;
- ადვილად ამტვერებდი მასალების ტრანსპორტირებისას მანქანების ძარის სათანადო გადაფარვა;
- ადვილად ამტვერებდი მასალების ქარით გადატანის პრევენციის მიზნით, მათი დასაწყობების ადგილებში სპეციალური საფარის გამოყენება ან მორწყვა;
- დანადგარ-მექანიზმების განლაგება მგრძნობიარე რეცეპტორებისგან მოშორებით;
- საჭიროებისამებრ (სპეციფიური სამუშაოების შესრულებისას) პერსონალის უზრუნველყოფა ინდივიდუალური დაცვის საშუალებებით (რესპირატორები);
- პერსონალის ინსტრუქტაჟი;
- საჩივრების დაფიქსირება/აღრიცხვა და სათანადო რეაგირება.

▪ ექსპლუატაციის ფაზა

- ტექნიკური მომსახურების პროცესში ატმოსფერულ ჰაერის ხარისხზე ზემოქმედების მინიმინიზაციის ღონისძიებები მშენებლობის ფაზის ღონისძიებების იდენტურია;
- მონიტორინგით გამოვლენილი დარღვევის შემთხვევაში შესაბამისი მოკორექტირებელი ღონისძიებების შემუშავება და გატარება: მაგ. ნაგებობის ექსპლუატაციის პირობების შეცვლა, დაბინძურების წყაროების გადახურვა-ჰერმეტიზაცია, საჭიროების შემთხვევაში აირების გაწმენდისათვის გამოყენებული იქნას დამატებითი ფილტრები და ა.შ.

7.2.4 . ზემოქმედების შეფასება

➤ საწარმოს მოწყობისა და ოპერირების ფაზებზე მისი მიმდებარე ტერიტორიების ატმოსფერული ჰაერის ხარისხი საცხოვრებელი განაშენიანების საზღვარზე (150 მ) არ გადააჭარბებს კანონმდებლობით გათვალისწინებულ ნორმებს

ცხრილი 7.2.4.1. ემისიების შედეგად ატმოსფერული ჰაერის ხარისხზე ზემოქმედების შეჯამება

ზემოქმედებისა და ზემოქმედების წყაროების აღწერა	ზემოქმედების რეცეპტორები	ნარჩენი ზემოქმედების					
		ხასიათი	მოხდენის ალბათობა	ზემოქმედების არეალი	ხანგრძლივობა	შექცევადობა	ნარჩენი ზემოქმედება
მოწყობის ეტაპი:							
<p>წვის პროდუქტების, შედუღების აეროზოლებისა და სხვა მავნე ნივთიერებათა ემისია ატმოსფერულ ჰაერში</p> <ul style="list-style-type: none"> წვის პროდუქტების წყარო - სამუშაოები, რომელიც საჭიროებს სამშენებლო და სპეც. ტექნიკის გამოყენებას, მ.შ. მიწის სამუშაოები, სამშენებლო მასალების ტრანსპორტირება, ინფრასტრუქტურის მოწყობა/ მშენებლობა, დიზელ-გენერატორი და სხვა; შედუღების აეროზოლების წყარო - ლითონის კონსტრუქციების სამონტაჟო სამუშაოები; სხვა მავნე ნივთიერებათა წყარო - უბანზე არსებული ქიმიური ნივთიერებების (საწვავ-საპოხი მასალა, საწვავის რეზერვუარები და სხვ.) აირადი ემისიები. 	<p>ახლომდებარე დასახლებების მოსახლეობა, პროექტის მუშახელი, ბიოლოგიური გარემო</p>	პირდაპირი, უარყოფითი	საშუალო რისკი	სამუშაო უბანი და მიმდებარე საცხოვრებელი ზონა	საშუალო ვადიანი (დამოკიდებულია სამშენებლო სამუშაოების ხანგრძლივობაზე)	შექცევადი	დაბალი, შემარბილებელი ღონისძიებების გათვალისწინებით - ძალიან დაბალი
<p>მტვრის გავრცელება</p> <ul style="list-style-type: none"> წყარო - მიწის სამუშაოები, ტრანსპორტირება, ნაყარი სამშენებლო მასალების შენახვა-გამოყენება, ტექნიკისა და სატრანსპორტო საშუალებების გადაადგილება და სხვ. 		პირდაპირი, უარყოფითი	მაღალი რისკი	სამუშაო უბანი და მიმდებარე საცხოვრებელი ზონა	საშუალო ვადიანი	შექცევადი	საშუალო ან დაბალი, შემარბილებელი ღონისძიებების გათვალისწინებით - ძალიან დაბალი.
<p>უსიამოვნო სუნის გავრცელება</p> <ul style="list-style-type: none"> წყარო - სამღებრო სამუშაოები. 		პირდაპირი, უარყოფითი	საშუალო რისკი	სამუშაო უბანი. საცხოვრებელი ზონა	მოკლევადიანი	შექცევადი	ძალიან დაბალი

ექსპლუატაციის ეტაპი:							
ატმოსფერულ ჰაერში მავნე ნივთიერებათა ემისია	მოსახლეობა, ტექნიკური პერსონალი, ბიოლოგიური გარემო	პირდაპირი, უარყოფითი	დაბალი რისკი	სამუშაო უბანი და მიმდებარე საცხოვრებელი ზონა	მოკლევადიანი	შექცევადი	დაბალი

7.3. ხმაურის გავრცელებასთან დაკავშირებული ზემოქმედება

7.3.1 ზემოქმედების შეფასების მეთოდოლოგია

საქართველოში ხმაურის გავრცელების დონეები რეგულირდება საქართველოს მთავრობის 2017 წლის 15 აგვისტოს მთავრობის № 398 დაგენილებით დამტკიცებული ტექნიკური რეგლამენტით „საცხოვრებელი სახლებისა და საზოგადოებრივი/საჯარო დაწესებულებების შენობების სათავსებში და ტერიტორიებზე აკუსტიკური ხმაურის ნორმების შესახებ“. ხმაურის დონე არ უნდა აღემატებოდეს ამ ტექნიკური რეგლამენტით დადგენილ სიდიდეებს. (იხ.ცხრილი 6.2.2.2.1).

ცხრილი 7.3.1.1. ხმაურთან დაკავშირებული ზემოქმედების შეფასების კრიტერიუმები

რანჟირება	კატეგორია	საცხოვრებელ ზონაში	სამუშაო, ინდუსტრიულ ან კომერციულ ზონაში
1	ძალიან დაბალი	აკუსტიკური ფონი გაიზარდა 3 დბა-ზე ნაკლებით, საცხოვრებელ ზონაში დღის საათებში <55 დბა-ზე, ხოლო ღამის საათებში <45 დბა-ზე	აკუსტიკური ფონი გაიზარდა 3 დბა-ზე ნაკლებით და <70 დბა-ზე
2	დაბალი	აკუსტიკური ფონი გაიზარდა 3–5 დბა-ით, საცხოვრებელ ზონაში დღის საათებში <55 დბა-ზე, ხოლო ღამის საათებში <45 დბა-ზე	აკუსტიკური ფონი გაიზარდა 3–5 დბა-ით და <70 დბა-ზე
3	საშუალო	აკუსტიკური ფონი სენსიტიურ რეცეპტორებთან გაიზარდა 6–10 დბა-ით, საცხოვრებელ ზონაში დღის საათებში >55 დბა-ზე, ხოლო ღამის საათებში >45 დბა-ზე	<70 დბა-ზე, აკუსტიკური ფონი სენსიტიურ რეცეპტორებთან გაიზარდა 6–10 დბა-ით
4	მაღალი	აკუსტიკური ფონი სენსიტიურ რეცეპტორებთან გაიზარდა 10 დბა-ზე მეტით, საცხოვრებელ ზონაში დღის საათებში >70 დბა-ზე, ხოლო ღამის საათებში >45 დბა-ზე	>70 დბა-ზე, აკუსტიკური ფონი სენსიტიურ რეცეპტორებთან გაიზარდა 10 დბა-ზე მეტით
5	ძალიან მაღალი	აკუსტიკური ფონი სენსიტიურ რეცეპტორებთან გაიზარდა 10 დბა-ზე მეტით, საცხოვრებელ ზონაში დღის საათებში >70 დბა-ზე და ახლავს ტონალური ან იმპულსური ხმაური, ღამის საათებში >45 დბა-ზე	>70 დბა-ზე, ახლავს ტონალური ან იმპულსური ხმაური

7.3.2. ზემოქმედების დახასიათება

მოსალოდნელი ზემოქმედების განსაზღვრისათვის ხმაურის გავრცელების გაანგარიშებები ხორციელდება შემდეგი თანმიმდევრობით:

- განისაზღვრება ხმაურის წყაროები და მათი მახასიათებლები;
- შეირჩევა საანგარიშო წერტილები დასაცავი ტერიტორიის საზღვარზე;
- განისაზღვრება ხმაურის გავრცელების მიმართულება ხმაურის წყაროებიდან საანგარიშო წერტილებამდე და სრულდება გარემოს ელემენტების აკუსტიკური გაანგარიშებები, რომლებიც გავლენას ახდენს ხმაურის გავრცელებაზე (ბუნებრივი ეკრანები, მწვანე ნარგავი და ა.შ.);
- განისაზღვრება ხმაურის მოსალოდნელი დონე საანგარიშო წერტილებში და ხდება მისი შედარება ხმაურის დასაშვებ დონესთან;

- საჭიროების შემთხვევაში, განისაზღვრება ხმაურის დონის საჭირო შემცირების ღონისძიებები.

საამშენებლო ნორმებისა და წესების (СНиП) II-12-77 „ხმაურისაგან დაცვა“ მიხედვით ხმაურის წარმოქმნის უბანზე ხმაურის წყაროების დონეების შეჯამება ხდება ფორმულით:

$$10 \lg \sum_{i=1}^n 10^{0,1L_{pi}} \quad (7.3.2.1)$$

სადაც:

L_{pi} – არის i -ური ხმაურის წყაროს სიმძლავრე.

საანგარიშო წერტილში ბგერითი წნევის ოქტავური დონეების L -ს (დბა) განსაზღვრა ხდება საამშენებლო ნორმებისა და წესების (СНиП) II-12-77 „ხმაურისაგან დაცვა“ მიხედვით. საანგარიშოდ გამოიყენება ფორმულა:

$$L = L_p - 15 \lg r + 10 \lg \frac{S_a r}{1000} - 10 \lg \Omega \quad (7.3.2.2)$$

სადაც:

L_p – ხმაურის წყაროს სიმძლავრის ოქტავური დონე;

Φ – ხმაურის წყაროს მიმართულების ფაქტორი, უგანზომილებო, განისაზღვრება ცდის საშუალებით და იცვლება 1-დან 8-მდე ბგერის გამოსხივების სივრცით კუთხესთან დამოკიდებულებით);

r – მანძილი ხმაურის წყაროდან საანგარიშო წერტილამდე;

Ω – ბგერის გამოსხივების სივრცითი კუთხე, რომელიც მიიღება: $\Omega = 4\pi$ -სივრცეში განთავსებისას; $\Omega = 2\pi$ - ტერიტორიის ზედაპირზე განთავსებისას; $\Omega = \pi$ - ორ წიბოიან კუთხეში; $\Omega = \pi/2$ – სამ წიბოიან კუთხეში;

β_a – ატმოსფეროში ბგერის მიღვეადობა (დბ/კმ) ცხრილური მახასიათებელი.

ოქტავური ზოლების საშუალო გეომეტრიული სიხშირეები, Hz .	63	125	250	500	1000	2000	4000	8000
β_a დბ/კმ	0	0.3	1.1	2.8	5.2	9.6	25	83

გათვლების შესასრულებლად გაკეთებულია შემდეგი დაშვებები:

1) თუ ერთ უბანზე განლაგებულ რამდენიმე ხმაურის წყაროს შორის მანძილი გაცილებით ნაკლებია საანგარიშო წერტილამდე მანძილისა, წყაროები გაერთიანებულია ერთ ჯგუფში. მათი ჯამური ხმაურის დონე დათვლილია ზემოთ მოცემული ფორმულით;

2) ერთ ჯგუფში გაერთიანებული წყაროების ხმაურის ჯამური დონის გავრცელების შესაფასებლად საანგარიშო წერტილამდე მანძილად აღებულია მათი გეომეტრიული ცენტრიდან დაშორება;

3) სიმარტივისთვის გათვლები შესრულებულია ბგერის ექვივალენტური დონეებისთვის (დბა) და ატმოსფეროში ბგერის ჩაქრობის კოეფიციენტად აღებულია მისი ოქტავური მაჩვენებლების გასაშუალოებული სიდიდე: $\beta_{\text{საშ}}=15,9$ დბ/კმ;

საწარმოს და მისი დამხმარე ინფრასტრუქტურის მშენებლობა-მოწყობის ეტაპი დაახლოებით 3 თვის მანძილზე გაგრძელდება. ამ პერიოდის განმავლობაში ჩასატარებელი სამუშაოების მცირე მასშტაბების და სპეციფიკის გათვალისწინებით სამშენებლო სამუშაოებში მძიმე ტექნიკის და ხმაურის ემისიების სხვა მნიშვნელოვანი წყაროების ინტენსიური გამოყენება არ მოხდება. ამასთან, საწარმოს მოწყობისათვის საჭირო სამუშაოები იწარმოებს მხოლოდ დღის საათებში.

აღნიშნულიდან გამომდინარე, საწარმოს და მისი დამხმარე ინფრასტრუქტურის მშენებლობა-მოწყობის დროს მოსახლეობაზე ხმაურის გავრცელებით გამოწვეული

ზემოქმედება მოსალოდნელი არ არის.

ექსპლუატაციის ეტაპზე საკვლევ ტერიტორიაზე წარმოდგენილი იქნება განსხვავებული ტიპის ხმაურის წყაროები და შესაბამისად იცვლება ხმაურის დონე გენერაციის ადგილზე.

საწარმოს ექსპლუატაციის პერიოდში ხმაურის გავრცელების ძირითად წყაროებს წარმოადგენს საწარმოს ტერიტორიაზე საავტომობილო ტრანსპორტის მოძრაობა და ტექნოლოგიური პროცესების შესრულება.

სატრანსპორტო ოპერაციებისთვის გამოყენებული ტექნიკური საშუალებების და ტექნოლოგიური პროცესების შესრულებაში მონაწილე დანადგარების საპასპორტო მონაცემებით, ცალკეული დანადგარების ხმაურის მაქსიმალური დონე არ აღემატება 88 დბა-ს. ამის გათვალისწინებით, საამშენებლო ნორმებისა და წესების (СНиП) II-12-77 „ხმაურისაგან დაცვა“ მიხედვით, ტერიტორიაზე საწარმოს მუშაობისას ხმაურის ჯამური დონე შეადგენს:

$$10\lg \sum_{i=1}^n 10^{0,1L_{pi}} = L_{p0} + 10\lg n = 88\text{დბა} + \lg 20 = 88 + 1,3 \approx 90,0 \text{ დბა.}$$

სამუშაო ტერიტორიაზე ტექნოლოგიური დანადგარების განთავსების სქემის მიხედვით, ხმაურწარმომქმნელი წყაროების გეომეტრიული ცენტრიდან უახლოესი საცხოვრებელი ზონა დაცილებულია დაახლოებით 200 მ-ით.

საანგარიშო წერტილებში ხმაურის დონეები იქნება:

$$L = L_p - 15\lg r + 10\lg \frac{S_a r}{1000} - 10\lg \Omega = 90,0 - 15 \cdot \lg 150 + 10 \cdot \lg 2 - 15,9 \cdot 150 / 1000 - 10 \cdot \lg 2 \pi = 90,0 - 34,50 + 3,0 - 3,18 - 7,98 = 47,34 \text{ დბა}$$

გაანგარიშების შედეგები წარმოდგენილია ცხრილში 7.3.2.1.

ცხრილი 7.3.2.2.1. ხმაურის გავრცელების გაანგარიშების შედეგები

ძირითადი მომუშავე მანქანა-მოწყობილობები	საანგარიშო წერტილი	ხმაურის ექვივ. დონე გენერაც. ადგილზე, დბა	ხმაურის ექვივ. დონე საანგ. წერტილში,	ნორმა*, დბა
სატრანსპორტო ოპერაციებისთვის გამოყენებული ტექნიკური საშუალებების და ტექნოლოგიური პროცესების შესრულებაში მონაწილე დანადგარები	200 მ-იანი ზონის საზღვარი	90,0	47,34	დღის საათებში - 55 დბა. ღამის საათებში- 45 დბა

*- საქართველოს მთავრობის 2017 წლის 15 აგვისტოს მთავრობის № 398 დაგენილებით დამტკიცებული ტექნიკური რეგლამენტის „საცხოვრებელი სახლებისა და საზოგადოებრივი/საჯარო დაწესებულებების შენობების სათავსებში და ტერიტორიებზე აკუსტიკური ხმაურის ნორმების შესახებ“, შესაბამისად განსაზღვრული ხმაურის დასაშვები ნორმები ტერიტორიებსათვის, რომლებიც უშუალოდ ემიჯნებიან მრავალსართულიან საცხოვრებელ სახლებს (სართულების რაოდენობა >6), კულტურულ, საგანმათლებლო, ადმინისტრაციულ და სამეცნიერო დაწესებულებებს.

გათვლების მიხედვით დასახლებული პუნქტების საზღვარზე ხმაურის დაშვებულ ნორმებზე (დღის საათებისთვის დადგენილი ნორმები) გადაჭარბება მოსალოდნელი არ არის.

აქვე კიდევ ერთხელ უნდა აღინიშნოს, რომ გაანგარიშებები ჩატარებულია ყველაზე უარესი სცენარით. ანუ გაანგარიშებისას გათვალისწინებული არ ყოფილა ის გარემოებები, რაც ხმაურის გავრცელებით გამოწვეულ უარყოფითი ზემოქმედების რისკებს კიდევ უფრო ამცირებს, ხოლო მოსახლეობაზე ზემოქმედებას გამორიცხავს, კერძოდ:

- ინტენსიური ხმაურის წარმომქმნელი სამუშაოები იწარმოებს მხოლოდ დღის საათებში;
- ხმაურის გამომწვევი ძირითადი წყაროების ერთდროული მუშაობა ნაკლებ

სავარაუდოა. ასეთ შემთხვევაშიც კი ის არ იქნება ხანგრძლივი პროცესი;

- ხმაურის გამომწვევი ტექნოლოგიური პროცესების შესრულებაში მონაწილე დანადგარების უმეტესობა განთავსებულია დახურულ სათავსოებში;
- გაანგარიშებისას გათვალისწინებული არ ყოფილა ხმაურის წყაროებსა და საანგარიშო წერტილს შორის არსებული ბუნებრივი და ხელოვნური ეკრანები, რომლებიც ხმაურის გავრცელებას კიდევ უფრო შეამცირებს.

აღნიშნულის გათვალისწინებით საწარმოს ფუნქციონირების დროს წარმოქმნილი ხმაურის შედაგად შესაძლო ნეგატიური ზემოქმედება არ არის მოსალოდნელი.

7.3.3. შემარბილებელი ღონისძიებები

ხმაურის გავრცელების დონეების მინიმიზაციის მიზნით საწარმოს მიერ განახორციელდება შემდეგი შემარბილებელი ღონისძიებები:

- მანქანა-დანადგარების ტექნიკური გამართულობის უზრუნველყოფა;
- ხმაურიანი სამუშაოების წარმოება მხოლოდ დღის საათებში;
- ხმაურიანი სამუშაოების პერიოდის განსაზღვრა, ეკოლოგიური საკითხების გათვალისწინებით;
- მაღალი დონის ხმაურწარმომქმნელი დანადგარ-მექანიზმების განლაგება მგრძნობიარე რეცეპტორებისგან (საცხოვრებელი ზონა) მოშორებით;
- პერსონალის უზრუნველყოფა დაცვის საშუალებებით (ყურსაცმები);
- ხმაურიან სამუშაოებზე დასაქმებული პერსონალის ხშირი ცვლა;
- პერსონალის ინსტრუქტაჟი სამუშაოების დაწყებამდე და შემდგომ 6 თვეში ერთხელ.

7.3.4. ზემოქმედების შეფასება

- მოწყობისა და ექსპლუატაციის ეტაპებზე საცხოვრებელი ზონის საზღვარზე აკუსტიკური ფონის ზრდა მოსალოდნელი არ არის.
- მოწყობისა და ექსპლუატაციის ეტაპებზე მიმდებარე ტერიტორიებზე (საცხოვრებელი ზონა) გაიზრდება ხმაურის ფონური დონეები. ზემოქმედება შეიძლება შეფასდეს, როგორც **დაბალი**

ცხრილი 7.3.4.1. ხმაურის ზემოქმედების შეჯამება

ზემოქმედებისა და ზემოქმედების წყაროების აღწერა	ზემოქმედების რეცეპტორები	ნარჩენი ზემოქმედების შეფასება					
		ხასიათი	მოხდენის ალბათობა	ზემოქმედების არეალი	ხანგრძლივობა	შექცევადობა	ნარჩენი ზემოქმედება
მოწყობის ეტაპი:							
ხმაურის გავრცელება ჰაერში – სამშენებლო ტექნიკით, სამონტაჟო და სამშენებლო ოპერაციებით გამოწვეული ხმაური; – სატრანსპორტო საშუალებებით გამოწვეული ხმაური.	პროექტის მუშახელი, ახლომახლო მაცხოვრებლები	პირდაპირი, უარყოფითი	მაღალი რისკი	დაახლოებით 0.2-0.3 კმ რადიუსში	(დამოკიდებულია მოწყობის სამუშაოების ხანგრძლივობაზე ≈ 3 თვე)	შექცევადი	დაბალი. შემარბ. ღონისძიებების გათვალისწინებით - მაღიან დაბალი
ოპერირების ეტაპი:							
ხმაურის გავრცელება ჰაერში – საწარმოს ფუნქციონირებით გამოწვეული ხმაური; – სატრანსპორტო ოპერაციებით გამოწვეული ხმაური; – ტექ. მომსახურებისას/სარემონტო სამუშაოებისას წარმოქმნილი ხმაური.	პროექტის მუშახელი, ახლომახლო მაცხოვრებლები	პირდაპირი, უარყოფითი	მაღალი რისკი	დაახლოებით 0.2-0.3 კმ რადიუსში	გრძელვადიანი	საშუალო	დაბალი. შემარბ. ღონისძიებების გათვალისწინებით - მაღიან დაბალი

7.4. გეოლოგიური გარემოს სტაბილურობის დარღვევა, ზემოქმედება ნიადაგებზე

7.4.1. ზემოქმედების შეფასების მეთოდოლოგია

ნიადაგზე და გეოლოგიურ გარემოზე ზემოქმედების სიდიდეები შეფასებულია შემდეგი პარამეტრებით:

- ზემოქმედების ინტენსიურობით, არეალით და ხანგრძლივობით;
- მათი სენსიტიურობით მოცემული ცვლილების მიმართ;
- მათი აღდგენის უნარით.

ცხრილი 7.4.1.1. ზემოქმედების შეფასების კრიტერიუმები

რანჟ.	კატ.	ეროზია და გეოსაფრთხეები	ნიადაგის ნაყოფიერი ფენის განადგურება	ნიადაგის/ გრუნტის დაბინძურება
1	ძალიან დაბალი	პროექტის საქმიანობა პრაქტიკულად არ უკავშირდება გეოსაფრთხეების გამომწვევ რისკებს	სამუდამოდ განადგურდა საპროექტო ტერიტორიის 3%-ზე ნაკლებზე	ნიადაგის/ გრუნტის ფონური მდგომარეობა შეუმჩნეველად შეიცვალა
2	დაბალი	საქმიანობა გეოლოგიურად უსაფრთხო უბნებზე არ იწვევს ეროზიას, ან სხვა ცვლილებებს, რამაც შესაძლოა გეოსაფრთხეები გამოიწვიოს, შემუშავებულია და ხორციელდება გეოსაფრთხეების მართვის / შემარბილებელი ზომების ეფექტური გეგმა	სამუდამოდ განადგურდა საპროექტო ტერიტორიის 3–10%	დამაბინძურებლების კონცენტრაცია 25%-ზე ნაკლებით გაიზარდა, თუმცა ნაკლებია დასაშვებ სიდიდეზე, ნიადაგის/ გრუნტის ხარისხის აღდგენას დასჭირდება 6 თვემდე
3	საშუალო	ეკოლოგიურად უსაფრთხო უბნებზე საქმიანობის განხორციელებისას მოსალოდნელია ისეთი პროცესების განვითარება (მაგ, ეროზია), რომლებმაც შესაძლოა ეფექტური მართვის გარეშე გამოიწვიოს გეოსაფრთხეები, შემუშავებულია გეოსაფრთხეების მართვის ეფექტური გეგმა	სამუდამოდ განადგურდა საპროექტო ტერიტორიის 10–30%	დამაბინძურებლების კონცენტრაცია 25–100%-ით გაიზარდა, თუმცა ნაკლებია დასაშვებ სიდიდეზე, ნიადაგის/გრუნტის ხარისხის აღდგენას დასჭირდება 6–12 თვემდე
4	მაღალი	გეოსაში უბნებზე/ ზონაში პრევენციული ზომების გატარების მიუხედავად ადგილი აქვს საშიში გეოლოგიურ განვითარებს.	განადგურდა საპროექტო ტერიტორიის 30–50%; უბნები დაზიანებულია საპროექტო ტერიტორიის გარეთაც.	დამაბინძურებლების კონცენტრაცია 100%-ზე მეტით გაიზარდა, ან აღემატება დასაშვებ სიდიდეს, ნიადაგის/ გრუნტის ხარისხის აღდგენას დასჭირდება 1–2 წელი

5	ძალიან მაღალი	გეოსაშიშ უბნებზე/ ზონაში პრევენციული ზომების გატარების მიუხედავად ადგილი აქვს საშიში გეოლოგიურ პროცესებს. გეოსაფრთხეების მართვის/ შემარბილებელი ზომების გეგმა არ არსებობს ან არაეფექტურია	დაზიანდა ან განადგურდა საპროექტო ტერიტორიის 50% მეტი; მცირე უბნები დაზიანებულია საპროექტო ტერიტორიის გარეთაც.	დამაზინებლობის კონცენტრაცია 100%-ზე მეტით გაიზარდა, ან აღმატება დასაშვებ სიდიდეს, ნიადაგის/ გრუნტის ხარისხის აღდგენას დასჭირდება 2 წელზე მეტი
---	---------------	---	---	---

7.4.2. ზემოქმედების დახასიათება

როგორც აღინიშნა, ზემოქმედების შეფასება განხორციელდა შემდეგი კრიტერიუმების მიხედვით:

- ეროზია და გეოსაფრთხეები;
- ნიადაგის ნაყოფიერი ფენის განადგურება;
- ნიადაგის/ გრუნტის დაზინებულობა.

საწარმოს დაგეგმილი საქმიანობა პრაქტიკულად არ უკავშირდება გეოსაფრთხეების გამომწვევ რისკებს და ნორმალური ოპერირების პირობებში ნაკლებად მოსალოდნელია როგორც ადგილობრივი გეოლოგიური გარემოს დესტაბილიზაცია, ისე გაუთვალისწინებელი შემთხვევების შედეგად საწარმოო ინფრასტრუქტურის დაზიანება.

საწარმოს მოწყობა დაგეგმილია ტერიტორიაზე, სადაც ათეული წლების განმავლობაში სრულდებოდა სხვადასხვა სამეურნეო საქმიანობა. როგორც ამ ტერიტორიის აუდიტის პროცესში დადგინდა, ნიადაგის ნაყოფიერი ფენა ძალზედ სუსტადაა განვითარებული.

გამომდინარე აღნიშნულიდან სამშენებლო სამუშაოების პროცესში, ასევე ოპერირების ეტაპზე ნიადაგის ნაყოფიერი ფენის განადგურება-დაზინებულობის რისკები ძალზედ დაბალია.

ნიადაგის ხარისხზე ზემოქმედება შეიძლება მოახდინოს ნარჩენების არასწორმა მართვამ (როგორც მყარი, ისე თხევადი), მასალების და ნედლეულის შენახვის წესების დარღვევამ, ასევე სატრანსპორტო საშუალებებიდან საწვავის/საპოხი მასალების შემთხვევითმა დაღვრამ.

არ დაიშვება (სასტიკად აკრძალულია):

- ტერიტორიის ჩახერგვა ლითონის ჯართით, სამშენებლო ნაგვითა და სხვა ნარჩენებით;
- სამონტაჟო-სარემონტო სამუშაოების და საწარმოო ოპერაციების განხორციელების ტერიტორიებზე ნებისმიერი სახის ნარჩენების დაღვრა, გადაყრა, ან დაწვა.

მიზანმიმართული გარემოსდაცვითი მენეჯმენტისა და შემარბილებელი ღონისძიებების შესრულების პირობებში ნიადაგზე მნიშვნელოვანი ზემოქმედება არ არის მოსალოდნელი.

7.4.3. შემარბილებელი ღონისძიებები

ნიადაგზე მავნე ზემოქმედების თავიდან ასაცილებლად, საწარმოს მიერ გატარდება შემდეგი სახის ღონისძიებები:

- მანქანებისა და დანადგარების რეგულარულად შემოწმება. დაზიანების და საწვავის/ზეთის ჟონვის დაფიქსირებისას დაუყოვნებლივ უნდა მოხდეს დაზიანების შეკეთება. დაზიანებული მანქანები სამუშაო მოედანზე არ დაიშვებიან;
- წარმოქმნილი ნარჩენების შეგროვება და დასაწყობება სპეციალურად გამოყოფილ უბანზე;
- წარმოქმნილი ჩამდინარე წყლების სათანადო მართვა;
- სამუშაო უბნებზე მანქანების/ტექნიკის საწვავით გამართვის ან/და ტექნომსახურების აკრძალვა. თუ ამის გადაუდებელი საჭიროება იქნა, ეს უნდა მოხდეს დაღვრის თავიდან

აცილებისთვის განსაზღვრული უსაფრთხოების ღონისძიებების გატარებით;

- დაღვრის შემთხვევაში, დაღვრილი მასალის ლოკალიზაცია და დაბინძურებული უბნის დაუყოვნებლივი გაწმენდა. პერსონალი უზრუნველყოფილი უნდა იყოს შესაბამისი საშუალებებით (ადსორბენტები, ნიჩბები, სხვა.) და პირადი დაცვის საშუალებებით;
- დაბინძურებული ნიადაგი და გრუნტი შემდგომი რემედიაციისათვის ტერიტორიიდან გატანილი უნდა იქნას ამ საქმიანობაზე ნებართვის მქონე კონტრაქტორის მიერ;
- სამუშაოს დაწყებამდე პერსონალის ინსტრუქტაჟი.

7.4.4. ზემოქმედების შეფასება

ცხრილი 7.4.4.1. ზემოქმედების შეჯამება

ზემოქმედებისა და ზემოქმედების წყაროების აღწერა	ზემოქმედების რეცეპტორები	ნარჩენი ზემოქმედების შეფასება					
		ხასიათი	მოხდენის ალბათობა	ზემოქმედების არეალი	ხანგრძლ.	შექცევადობა	ნარჩენი ზემოქმედება
მოწყობის ეტაპი:							
ეროზიის და სხვა გეოსაფრთხეების გააქტიურება/ განვითარება და სხვ. – სამშენებლო და სამონტაჟო სამუშაოები; – სატრანსპორტო ოპერაციები, მძიმე ტექნიკის გამოყენება	მიწისა და მიწაზე არსებული ყველა რესურსი	პირდაპირი, უარყოფითი	დაბალი რისკი	სამუშაო უბნები და სატრანსპორტო საშუალებების სამომრავო გზების დერეფნები	ხანგრძლივობა შემოიფარგლება მშენებლობის ფაზით	ძირითადად შექცევადი	დაბალი. შემარბ. ღონისძიებების გათვალისწინებით - ძალიან დაბალი.
ნიადაგის ნაყოფიერი ფენის დაკარგვა – მანქანებისა და სამშენებლო ტექნიკის გადაადგილება და სხვ.	მცენარეული საფარი, ცხოველები, მიწისქვეშა და ზედაპირული წყლები	პირდაპირი, უარყოფითი	დაბალი რისკი	სამუშაო უბნები და სამომრავო გზების დერეფნები	ხანგრძლივობა შემოიფარგლება მშენებლობის ფაზით	შექცევადი. გამონაკლის შემთხვევებში - შეუქცევადი	დაბალი, შემარბ. ღონისძიებების გათვალისწინებით - ძალიან დაბალი.
ნიადაგის დაზინძურება – ნავთობპროდუქტების ან სხვა ქიმიური ნივთიერებების დაღვრა, ნარჩენებით დაზინძურება.	მცენარეული საფარი, ცხოველები, მიწისქვეშა და ზედაპირული წყლები	პირდაპირი, უარყოფითი	საშუალო რისკი	მოსალოდნელია ძირითადად ლოკალური დაღვრები	ხანგრძლივობა შემოიფარგლება მშენებლობის ფაზით	შექცევადი	დაბალი, შემარბ. ღონისძიებების გათვალისწინებით - ძალიან დაბალი.
ექსპლუატაციის ეტაპი:							
ეროზიის და სხვა გეოსაფრთხეების გააქტიურება/ განვითარება და სხვ. – სატრანსპორტო ოპერაციები.	მიწისა და მიწაზე არსებული ყველა რესურსი	პირდაპირი, უარყოფითი	დაბალი რისკი	სატრანსპორტო საშუალებების სამომრავო გზების დერეფნები	გრძელვადიანი	შექცევადი	დაბალი, შემარბ. ღონისძიებების გათვალისწინებით - ძალიან დაბალი.
ნიადაგის ნაყოფიერი ფენის დაზინძურება: – მანქანებისა და სამშენებლო ტექნიკის გადაადგილება და სხვ.	მცენარეული საფარი, ცხოველები, მიწისქვეშა და ზედაპირული წყლები	პირდაპირი, უარყოფითი	დაბალი რისკი	სატრანსპორტო საშუალებების სამომრავო გზების დერეფნები	გრძელვადიანი	შექცევადი	დაბალი ან ძალიან დაბალი

<p>ნიადაგის დაბინძურება</p> <p>– ნავთობპროდუქტების ან სხვა ქიმიური ნივთიერებების დაღვრა, ნარჩენებით დაბინძურება.</p>	<p>მცენარეული საფარი, ცხოველები, მიწისქვეშა და ზედაპირული წყლები</p>	<p>პირდაპირი, უარყოფითი</p>	<p>დაბალი რისკი</p>	<p>მოსალოდნელია ძირითადად ლოკალური დაღვრები</p>	<p>მოკლევადიანი</p>	<p>შექცევადი</p>	<p>დაბალი, შემარბ. ღონისძიებების გათვალისწინებით - ძალიან დაბალი.</p>
---	--	-----------------------------	---------------------	---	---------------------	------------------	---

7.5. ზემოქმედება ზედაპირულ წყლებზე

ზედაპირულ წყლებზე ზემოქმედების კუთხით წინამდებარე დოკუმენტში განხილულია წყლის ხარჯის ცვლილებით გამოწვეული ზემოქმედება და წყლის ხარისხის გაუარესების რისკები.

7.5.1. ზემოქმედების შეფასების მეთოდოლოგია

ცხრილი 7.5.1.1. ზედაპირულ წყლებზე ზემოქმედების შეფასების კრიტერიუმები

რანჟ.	კატეგორია	ზედაპირული წყლის ობიექტის ხარჯის ცვლილება	წყლის ხარისხის გაუარესება
1	ძალიან დაბალი	ხარჯის ცვლილება შეუმჩნეველია, გავლენას არ ახდენს წყლის ჰაბიტატებზე /იქთიოფაუნაზე. წყალსარგებლობა არ შეცვლილა	ნივთიერებათა ფონური კონცენტრაცია და წყლის სიმღვრივე შეუმჩნეველად შეიცვალა
2	დაბალი	ხარჯი 10%-ით შეიცვალა, ზემოქმედება დროებითია (მაგ, აღდგება სამშენებლო სამუშაოების დასრულების შემდგომ) ან სეზონურია (მაგ, ადგილი ექნება მხოლოდ წყალმცირობისას), გავლენას არ ახდენს წყლის ჰაბიტატებზე/ იქთიოფაუნაზე. დროებით ან მცირედ შეიცვალა წყალსარგებლობა	ნივთიერებათა კონცენტრაცია ან სიმღვრივე გაიზარდა 50%-ზე ნაკლებით, თუმცა არ აღემატება ზღვ-ს
3	საშუალო	ხარჯი 10-30%-ით შეიცვალა, თუმცა ზემოქმედება დროებითია (აღდგება სამშენებლო სამუშაოების დასრულების შემდგომ) ან სეზონური (ადგილი აქვს მხოლოდ წყალმცირობისას), მოსალოდნელია გარკვეული ზემოქმედება წყლის სენსიტიურ ჰაბიტატებზე/იქთიოფაუნაზე, დროებით და მცირედ შეიცვალა წყალსარგებლობა	ნივთიერებათა კონცენტრაცია ან წყლის სიმღვრივე გაიზარდა 50-100%-ით, თუმცა არ აღემატება ზღვ-ს
4	მაღალი	ხარჯი 30-50%-ით შეიცვალა, რაც შეუქცევადი ხასიათისაა, მნიშვნელოვან გავლენას ახდენს წყლის ჰაბიტატებზე, მოსალოდნელია ზემოქმედება იქთიოფაუნაზე, შესაძლებელია გავლენას ახდენს წყალსარგებლობაზე	ნივთიერებათა კონცენტრაცია ან წყლის სიმღვრივე გაიზარდა 100%-ზე მეტით, ან გადააჭარბა ზღვ-ს
5	ძალიან მაღალი	ხარჯი 50%-ზე მეტით შეიცვალა, ზემოქმედება შეუქცევადია, ხარჯის სიმცირე მნიშვნელოვან გავლენას ახდენს წყლის ჰაბიტატებზე, ადგილი აქვს იქთიოფაუნაზე ზემოქმედებას, მნიშვნელოვნად შეიცვალა წყალსარგებლობა	ნივთიერებათა კონცენტრაცია ან წყლის სიმღვრივე გაიზარდა 200%-ზე მეტად და გადააჭარბა ზღვ-ს

7.5.2. ზემოქმედების დახასიათება

როგორც აღინიშნა, დაგეგმილი საქმიანობის განხორციელებისას ზედაპირულ წყლებზე ზემოქმედება შეიძლება გამოიხატოს ორი მიმართულებით:

- ზედაპირული წყლის ობიექტის ხარჯის ცვლილება;
- ზედაპირული წყლების ხარისხის გაუარესების რისკები.

დაგეგმილი საქმიანობის განხორციელებისას ზედაპირული წყლის ობიექტის ხარჯის ცვლილება ფაქტიურად არ ხდება, შესაბამისად წყალსარგებლობა არ იცვლება, გავლენას არ

ახდენს წყლის ჰაბიტატებზე /იქთიოფაუნაზე.

პირდაპირი ზემოქმედების რისკები გამოიხატება მხოლოდ სამეურნეო-ფეკალური და საწარმოო წყლების ჩამდინარე წყლების ჩაშვებაში.

როგორც წინამდებარე ანგარიშის 4.3.2 ქვეთავშია აღნიშნული საწარმოში წარმოქმნილი სამეურნეო-ფეკალური ჩამდინარე წყლები ჩაშვებული იქნება არსებულ კანალიზაციის კოლექტორში, შეთანხმებული ტექნიკური პირობების შესაბამისად.

აღნიშნულის გათვალისწინებით, მიზანმიმართული გარემოსდაცვითი მენეჯმენტისა და დაგეგმილი შემარბილებელი ღონისძიებების შესრულების პირობებში, ზედაპირული წყლის გარემოზე მნიშვნელოვანი ზემოქმედება არ არის მოსალოდნელი.

7.5.3. შემარბილებელი ღონისძიებები

ზედაპირული წყლების დებიტის ცვლილების კონკრეტული შემარბილებელი ღონისძიებების გატარება გათვალისწინებული არ არის.

რაც შეეხება ზედაპირული წყლების დაბინძურების პრევენციულ ღონისძიებებს, ამ მხრივ საწარმოს მიერ გატარდება შემდეგი სახის ღონისძიებები:

- მანქანა/დანადგარების ტექნიკური გამართულობის უზრუნველყოფა;
- დაბინძურებული ჩამდინარე წყლების სათანადო მართვა;
- მასალების და ნარჩენების სწორი მენეჯმენტი;
- საწვავის/საპოხი მასალის დაღვრის შემთხვევაში დაღვრილი პროდუქტის ლოკალიზაცია/გაწმენდა;
- ნიადაგის ხარისხის დაცვასთან დაკავშირებული შემარბილებელი ღონისძიებების გატარება;
- პერსონალის ინსტრუქტაჟი.

7.5.4. ზემოქმედების შეფასება

- მოწყობის ეტაპზე:
 - ზედაპირული წყლების ხარჯი არ იცვლება, გავლენას არ ახდენს წყლის ჰაბიტატებზე /იქთიოფაუნაზე. ნაპირების სტაბილურობის დარღვევა მოსალოდნელი არ არის. ნარჩენი ზემოქმედება იქნება დაბალი;
 - ნივთიერებათა კონცენტრაცია ან წყლის სიმღვრივე არ იზრდება დაა ზღვ-ზე გადაჭარბება მოსალოდნელი არ არის. ნარჩენი ზემოქმედება იქნება დაბალი;
- ექსპლუატაციის ეტაპზე:
 - ზედაპირული წყლების ხარჯი არ იცვლება, გავლენას არ ახდენს წყლის ჰაბიტატებზე /იქთიოფაუნაზე. ნაპირების სტაბილურობის დარღვევა მოსალოდნელი არ არის. ნარჩენი ზემოქმედება იქნება დაბალი;
 - ნივთიერებათა ფონური კონცენტრაცია და წყლის სიმღვრივე არ შეიცვლება. შემარბილებელი ღონისძიებების გათვალისწინებით ნარჩენი ზემოქმედება იქნება ძალიან დაბალი.

ცხრილი 7.5.4.1. ზედაპირულ წყლებზე ზემოქმედების შეჯამება

ზემოქმედების და ზემოქმედების წყაროების აღწერა	ზემოქმედების რეცეპტორები	ნარჩენი ზემოქმედების შეფასება					
		ხასიათი	მოხდენის ალბათობა	ზემოქმედების არეალი	ხანგრძლივობა	შექცევადობა	ნარჩენი ზემოქმედება
მოწყობის ეტაპი:							
ზედაპირული წყლების ხარჯის ცვლილება	ცხოველები, მიწისქვეშა წყლები და სხვ.	პირდაპირი, უარყოფითი	დაბალი რისკი	მდ.მტკვრის აუზი	ხანგრძლივობა შემოიფარგლება მშენებლობის ფაზით	შექცევადი	დაბალი
ზედაპირული წყლების დაბინძურება შეწონილი ნაწილაკებით, ნახშირწყალბადებითა და სხვა ნივთიერებებით	ცხოველთა სამყარო, მიწისქვეშა წყლები და სხვ.	პირდაპირი. ზოგიერთ შემთხვევაში - ირიბი (მაგ. დამაბინძურებელ ბის დაღვრის შედეგად დაბინძურებული ზედაპირული ჩამონადენის ჩადინება ან მათი უშუალოდ წყლის ობიექტში ჩაღვრა;	საშუალო რისკი, შემარბ. ღონისძიებების გათვალისწინებით - დაბალი რისკი	მდ.მტკვრის აუზი	ხანგრძლივობა შემოიფარგლება მშენებლობის ფაზით	შექცევადი	დაბალი, შემარბ. ღონისძიებების გათვალისწინებით - ძალიან დაბალი

ოპერირების ეტაპი:							
<i>მდინარის წყლის ხარჯის ცვლილება</i>	ცხოველები, მიწისქვეშა წყლები, ნაპირების სტაბილურობა	პირდაპირი, უარყოფითი	დაბალი რისკი	მდ.მტკვრის აუზი	მოკლევადიანი	შეუქცევადი	დაბალი
<i>ზედაპირული წყლების დაბინძურება შეწონილი ნაწილაკებით, ნახშირწყალბადებითა და სხვა ნივთიერებებით</i>	ცხოველთა სამყარო, მიწისქვეშა წყლები და სხვ.	პირდაპირი. ზოგიერთ შემთხვევაში - ირიბი	დაბალი რისკი	მდ.მტკვრის აუზი	მოკლევადიანი	შექცევადი	დაბალი , შემარბ. ღონისძიებების გათვალისწინებით - ძალიან დაბალი

7.6. ზემოქმედება მიწისქვეშა/გრუნტის წყლებზე

მიწისქვეშა/გრუნტის წყლებზე ზემოქმედების კუთხით წინამდებარე დოკუმენტში განხილულია წყლის ხარჯის ცვლილებით გამოწვეული ზემოქმედება და წყლის ხარისხის გაუარესების რისკები.

7.6.1. ზემოქმედების შეფასების მეთოდოლოგია

ცხრილი 7.6.1.1. მიწისქვეშა წყლებზე ზემოქმედების შეფასების კრიტერიუმები

რანჟ.	კატეგორია	მიწისქვეშა წყლის დებიტის ცვლილება	მიწისქვეშა წყლის ³ ხარისხის გაუარესება
1	ძალიან დაბალი	დებიტი შეუმჩნევლად შეიცვალა	ნივთიერებათა ფონური კონცენტრაცია შეუმჩნევლად შეიცვალა
2	დაბალი	გრუნტის წყლის დონე შესამჩნევად შემცირდა, თუმცა გავლენა არ მოუხდენია ჭაბურღილების წყლის დონეზე ან წყაროების წყლის ხარჯზე	II ჯგუფის ⁴ ნივთიერებათა კონცენტრაცია ნაკლებია სასმელი წყლისთვის
3	საშუალო	გრუნტის წყლის დონე შესამჩნევად შემცირდა, ამასთან შემცირდა ჭაბურღილებიდან წყლის მოპოვებაც, გავლენას ახდენს წყაროების ხარჯზე	II ჯგუფის ნივთიერებათა კონცენტრაცია აღემატება სასმელი წყლისთვის დასაშვებს
4	მაღალი	ჭაბურღილები დროებით არ მუშაობს, ზედაპირული წყლის ობიექტებში განტვირთვა შემცირდა, რასაც სეზონური გვალვა და ეკოლოგიური ზემოქმედება მოჰყვება	ფიქსირდება I ჯგუფის მავნე ნივთიერებები
5	ძალიან მაღალი	ჭაბურღილები შრება, ზედაპირული წყლის ობიექტებში განტვირთვა აღარ ხდება, არსებობს გვალვისა და ეკოლოგიური ზემოქმედების დიდი რისკები	I ჯგუფის მავნე ნივთიერებათა კონცენტრაცია აღემატება სასმელ წყალში დასაშვებს

³ საქართველოს კანონმდებლობით მიწისქვეშა წყლის ხარისხი არ რეგულირდება, ამიტომ შეფასებისთვის გამოყენებულია სასმელი წყლის სტანდარტი

⁴ ევროკავშირის დირექტივა 80/68/EEC, 1979 წ. 17 დეკემბერი, „გრუნტის წყლის დაცვა გარკვეული სახიფათო ნივთიერებებით დაბინძურებისგან“

7.6.2. ზემოქმედების დახასიათება

დაგეგმილი საქმიანობის განხორციელებისას მიწისქვეშა/გრუნტის წყლებზე ზემოქმედება შეიძლება გამოიხატოს ორი მიმართულებით:

- მიწისქვეშა/გრუნტის წყლის ობიექტის ხარჯის ცვლილება;
- მიწისქვეშა/გრუნტის წყლების ხარისხის გაუარესების რისკები.

დაგეგმილი საქმიანობის სპეციფიკიდან გამომდინარე არ არსებობს მიწისქვეშა/გრუნტის წყლების დებიტზე პირდაპირი ზემოქმედების რისკები.

დაგეგმილი საქმიანობის განხორციელების პროცესში გრუნტის წყლების დაბინძურების პირდაპირი ზემოქმედების რისკები გამოიხატება სამეურნეო-ფეკალური და საწარმოო-სანიაღვრე წყლების ჩამდინარე წყლების დაღვრაში და ნარჩენების არასწორი მართვის

შემთხვევაში. გრუნტის წყლების დაბინძურება შესაძლოა გამოიწვიოს დამაბინძურებლების (ნავთობის ნახშირწყალბადები, ქიმიური ნივთიერებები) ღრმა ფენებში გადაადგილებამ.

აღნიშნულის გათვალისწინებით, მიზანმიმართული გარემოსდაცვითი მენეჯმენტისა და დაგეგმილი შემარბილებელი ღონისძიებების შესრულების პირობებში, ზედაპირული წყლის გარემოზე მნიშვნელოვანი ზემოქმედება არ არის მოსალოდნელი.

7.6.3. შემარბილებელი ღონისძიებები

მიწისქვეშა/გრუნტის წყლების დაბინძურების პრევენციის მიზნით, საქმიანობის განმახორციელებლის მიერ, გატარდება ნიადაგის და ზედაპირული წყლების ხარისხის დაცვასთან დაკავშირებული პრევენციული ღონისძიებები, კერძოდ:

- მანქანა/დანადგარების ტექნიკური გამართულობის უზრუნველყოფა;
- დაბინძურებული ჩამდინარე წყლების სათანადო მართვა;
- მასალების და ნარჩენების სწორი მენეჯმენტი;
- საწვავის/საპოხი მასალის დაღვრის შემთხვევაში დაღვრილი პროდუქტის ლოკალიზაცია/გაწმენდა;
- ნიადაგის ხარისხის დაცვასთან დაკავშირებული შემარბილებელი ღონისძიებების გატარება;
- პერსონალის ინსტრუქტაჟი.

7.6.4 . ზემოქმედების შეფასება

- მოწყობის ეტაპზე არ არსებობს გრუნტის წყლის დებიტზე ზემოქმედების რისკები, მოსალოდნელია გრუნტის წყლების დაბინძურება. შემარბილებელი ღონისძიებების გათვალისწინებით (რომლებიც ძირითადად მიმართული იქნება ნიადაგისა და წყლის ხარისხის გაუარესების რისკების შემცირებისკენ) ნარჩენი ზემოქმედება იქნება **დაბალი ან ძალიან დაბალი**;
- ექსპლუატაციის ეტაპზე არ არსებობს გრუნტის წყლის დებიტზე ზემოქმედების რისკები. გრუნტის წყლებში **მავნე ნივთიერებათა კონცენტრაციების მატება ნაკლებ სავარაუდოა.**

ცხრილი 7.6.4.1. მიწისქვეშა წყლებზე ზემოქმედების შეჯამება

ზემოქმედებისა და ზემოქმედების წყაროების აღწერა	ზემოქმედების რეცეპტორები	ნარჩენი ზემოქმედების შეფასება					
		ხასიათი	მობდენის ალბათობა	ზემოქმედების არეალი	ხანგრძლივობა	შექცევადობა	ნარჩენი ზემოქმედება
მოწყობის ეტაპი:							
<i>მიწისქვეშა წყლების დებიტის ცვლილება</i>	ცხოველები, მასთან ჰიდრავლიკური კავშირის მქონე ზედაპირული წყლები	ირიბი	დაბალი რისკი	საწარმოს ტერიტორია და მიმდებარე უბნები	მოკლევადიანი	შექცევადი	ძალიან დაბალი ან ზემოქმედება მოსალოდნელი არ არის
<i>გრუნტის წყლების ხარისხის გაუარესება</i> – დამაბინძურებლების ღრმა ფენებში გადაადგილების გამო	ცხოველები, მასთან ჰიდრავლიკური კავშირის მქონე ზედაპირული წყლები	ირიბი ან პირდაპირი	მაღალი რისკი	საწარმოს ტერიტორია და მიმდებარე უბნები	მოკლევადიანი	შექცევადი	დაბალი. შემარბილებელი ღონისძიებების გათვალისწინებით - ძალიან დაბალი
ექსპლუატაციის ეტაპი:							
<i>მიწისქვეშა წყლების დებიტის ცვლილება</i> – შემცირებული ინფილტრაცია – წყლის ათვისება და წყლების კვების არეს შეზღუდვა	ცხოველები, მასთან ჰიდრავლიკური კავშირის მქონე ზედაპირული წყლები	ირიბი	დაბალი რისკი	საწარმოს ტერიტორია და მიმდებარე უბნები	მოკლევადიანი	შეუქცევადი	ძალიან დაბალი

<p>გრუნტის წყლების ხარისხის გაუარესება</p> <p>– დამაბინძურებლების ღრმა ფენებში გადაადგილების გამო</p>	<p>ცხოველები, მასთან ჰიდრავლიკური კავშირის მქონე ზედაპირული წყლები</p>	<p>ირიბი ან პირდაპირი</p>	<p>დაბალი რისკი</p>	<p>საწარმოს ტერიტორია და მიმდებარე უბნები</p>	<p>მოკლევადიანი</p>	<p>შექცევადი</p>	<p>დაბალი. შემარბილებელი ღონისძიებების გათვალისწინებით - მაღიან დაბალი</p>
--	--	---------------------------	---------------------	---	---------------------	------------------	--

7.7. ვიზუალურ-ლანდშაფტური ზემოქმედება

7.7.1. ზემოქმედების შეფასების მეთოდოლოგია

ვიზუალურ-ლანდშაფტური ზემოქმედების შეფასება მეტ-ნაკლებად სუბიექტურ ხასიათს ატარებს. შეფასების კრიტერიუმებად აღებულია ზემოქმედების არეალი და ხანგრძლივობა, ასევე ლანდშაფტის ფარდობითი ეკოლოგიური ღირებულება.

ცხრილი 7.7.1.1. ვიზუალურ-ლანდშაფტური ზემოქმედების შეფასების კრიტერიუმები

რანჟ.	კატეგორია	ზემოქმედება ვიზუალურ რეცეპტორებზე	ლანდშაფტის ცვლილების ხანგრძლივობა და სივრცული საზღვრები/ ლანდშაფტის ხარისხი და ღირებულება
1	ძალიან დაბალი	ხედის ცვლილება შეუმჩნეველია	ლანდშაფტის ცვლილება შეუმჩნეველია, ან ლანდშაფტი არაა ღირებული
2	დაბალი	ზოგიერთი წერტილიდან ხედის უმნიშვნელო ცვლილებაა შესამჩნევი, რაც ადვილად შეგუებადია	ლანდშაფტის ცვლილება უმნიშვნელოა, ან ლანდშაფტის აღდგენას 1-2 წელი სჭირდება
3	საშუალო	ხედი შესამჩნევად შეიცვალა დაკვირვების მრავალი წერტილისთვის, თუმცა ადვილად შეგუებადია	შეიცვალა ბუნებრივი ლანდშაფტის ცალკეული უბნები, ან ლანდშაფტის აღდგენას 2-5 წელი სჭირდება
4	მაღალი	დაკვირვების წერტილების უმეტესობისთვის ხედი შესამჩნევად შეიცვალა, თუმცა შეგუებადია	ბუნებრივი ან მაღალი ღირებულების ლანდშაფტი დიდ ფართობზე შეიცვალა, ან ლანდშაფტის აღდგენას 5-10 წელი სჭირდება
5	ძალიან მაღალი	ხედი მთლიანად შეიცვალა ყველა ადგილიდან, მოსალოდნელია ძნელად შეგუებადი ზემოქმედება რეცეპტორებზე	ბუნებრივი ან მაღალი ღირებულების ლანდშაფტი დიდ ფართობზე შეიცვალა და ლანდშაფტის აღდგენა შეუძლებელია

7.7.2. ზემოქმედების დახასიათება

როგორც ზემოთ იყო აღნიშნული საწარმოს მოწყობა გათავალისწინებულია არსებულ შენობა-ნაგებობებში, ამიტომ მნიშვნელოვანი ვიზუალურ-ლანდშაფტური ცვლილებები მოსალოდნელი არ არის.

7.7.3. შემარბილებელი ღონისძიებები

ვიზუალურ-ლანდშაფტური ზემოქმედების შერბილების მიზნით, საქმიანობის განმახორციელებლის მიერ, მოხდება დროებითი კონსტრუქციების, მასალების და ნარჩენების შეძლებისდაგვარად შეუმჩნეველ ადგილებში განთავსება. დაცული იქნება სანიტარულ-ეკოლოგიური პირობები.

7.7.4. ზემოქმედების შეფასება

➤ მოწყობისა და ექსპლოატაციის ეტაპზე მოსახლეობისთვის ხედი არ იცვლება. ლანდშაფტის ცვლილება უმნიშვნელოა. ნარჩენი ზემოქმედება იქნება ძალიან დაბალი.

ცხრილი 7.7.4.1. ვიზუალურ-ლანდშაფტური ზემოქმედების შეჯამება

ზემოქმედებისა და ზემოქმედების წყაროების აღწერა	ზემოქმედების რეცეპტორები	ნარჩენი ზემოქმედების შეფასება					
		ხასიათი	მოხდენის ალბათობა	ზემოქმედების არეალი	ხანგრძლივობა	შექცევადობა	ნარჩენი ზემოქმედება
მოწყობის ეტაპი:							
ვიზუალურ-ლანდშაფტური ზემოქმედება – ნარჩენების განთავსება; – სამშენებლო და სატრანსპორტო ოპერაციები	მახლობლად მოხინაძრე ცხოველები, მაცხოვრებლები	პირდაპირი, უარყოფითი	საშუალო რისკი	სამშენებლო მოედნების მიმდებარე ტერიტორიები. (გავრცელების არეალი დამოკიდებულია ადგილობრივ რელიეფზე, ანუ ხილვადობის პირობებზე)	საშუალო ვადიანი	შექცევადი	დაბალი
ოპერირების ეტაპი:							
ვიზუალურ-ლანდშაფტური ზემოქმედება – ნარჩენების განთავსება; – სატრანსპორტო ოპერაციები,	მახლობლად მოხინაძრე ცხოველები, მაცხოვრებლები	პირდაპირი, უარყოფითი	საშუალო რისკი	საწარმოს მიმდებარე ტერიტორიები (გავრცელების არეალი დამოკიდებულია ადგილობრივ რელიეფზე, ანუ ხილვადობის პირობებზე)	გრძელვადიანი	შექცევადი	დაბალი, შემარბ. ღონისძიებების გათვალისწინებით - ძალიან დაბალი

7.8. ზემოქმედება ბიოლოგიურ გარემოზე

7.8.1. ზემოქმედების შეფასების მეთოდოლოგია

ბიოლოგიურ გარემოზე ზემოქმედების შესაფასებლად ხარისხობრივი კრიტერიუმები შემოტანილია შემდეგი კატეგორიებისთვის:

- ჰაბიტატის მთლიანობა, სადაც შეფასებულია ჰაბიტატების მოსალოდნელი დანაკარგი ან ფრაგმენტირება, ეკოსისტემის პოტენციური ტევადობის შემცირება და ზემოქმედება ბუნებრივ დერეფნებზე;
- სახეობათა დაკარგვა. ზემოქმედება სახეობათა ქცევაზე, სადაც შეფასებულია მათი ქცევის შეცვლა ფიზიკური ცვლილებების, მათ შორის ვიზუალური ზემოქმედების, ხმაურისა და ატმოსფერული ემისიების გამო, ასევე შეფასებულია ზემოქმედება გამრავლებაზე, დაწყვილებაზე, ქვირითობაზე, დღიურსა თუ სეზონურ მიგრაციაზე, აქტიურობაზე, სიკვდილიანობაზე.
- დაშორების დიდი მანძილიდან გამომდინარე დაცულ ტერიტორიებზე ზემოქმედება განხილული არ არის.

ცხრილი 7.8.1.1. ბიოლოგიურ გარემოზე ზემოქმედების შეფასების კრიტერიუმები

კატეგ	ზემოქმედება ჰაბიტატების მთლიანობაზე	სახეობათა დაკარგვა. ზემოქმედება სახეობათა ქცევაზე
მაღალი დაბალი	უმნიშვნელო ზემოქმედება ჰაბიტატის მთლიანობაზე. რეკულტივაციის სამუშაოების დასრულების შემდეგ ჰაბიტატი მოკლე დროში (<1 წელზე) აღდგება	ქცევის შეცვლა შეუმჩნეველია, მოსალოდნელია მცირე მუქმწოვრების/თევზების არა ღირებული სახეობების ერთეული ეგზემპლარების დაღუპვა, არ არსებობს ინვაზიური სახეობების გავრცელების საფრთხე
დაბალი	შესამჩნევი ზემოქმედება დაბალი ღირებულების ჰაბიტატის მთლიანობაზე, მ.შ. ნაკლებად ღირებული 10-20 ჰა ხმელეთის ჰაბიტატის დაკარგვა. რეკულტივაციის სამუშაოების დასრულების შემდეგ ჰაბიტატი 2 წელიწადში აღდგება.	ქცევის შეცვლა შესაძლებელია გამოვლენილი იქნას სტანდარტული მეთოდებით, მოსალოდნელია მცირე მუქმწოვრების/ თევზების არა ღირებული სახეობების ერთეული ეგზემპლარების დაღუპვა, არ არსებობს ინვაზიური სახეობის გავრცელების საფრთხე
საშუალო	შესამჩნევი ზემოქმედება ადგილობრივად ღირებული ჰაბიტატის მთლიანობაზე, მისი შემცირება, ღირებული ჰაბიტატების შემცირება, ან ნაკლებად ღირებული 20-50 ჰა ფართობზე ხმელეთის ჰაბიტატის დაკარგვა. რეკულტივაციის სამუშაოების დასრულების შემდეგ ჰაბიტატი 2-5 წელიწადში აღდგება.	ენდემური და სხვა ღირებული სახეობების ქცევის შეცვლა შესაძლებელია გამოვლენილი იქნას სტანდარტული მეთოდებით, მოსალოდნელია ცხოველთა ნაკლებად ღირებული სახეობების დაღუპვა, მოსალოდნელია ინვაზიური სახეობების გამოჩენა
მაღალი	ადგილობრივად ღირებული ჰაბიტატების შემცირება, ან 50-100 ჰა ნაკლებად ღირებული ხმელეთის ჰაბიტატის დაკარგვა. რეკულტივაციის სამუშაოების დასრულების შემდეგ ჰაბიტატი 5-10 წელიწადში აღდგება.	ქვეყანაში დაცული სახეობების ქცევის შეცვლა შესაძლებელია გამოვლენილი იქნას სტანდარტული მეთოდებით. მოსალოდნელია ცხოველთა დაცული ან ღირებული სახეობების დაღუპვა და მოსალოდნელია მათი შემცირება. გავრცელდა ინვაზიური სახეობები
მაღალი მაღალი	ადგილობრივად ღირებული ჰაბიტატების შემცირება, ან >100 ჰა-ზე მეტი ნაკლებად ღირებული ჰაბიტატის დაკარგვა. რეკულტივაციის სამუშაოების დასრულების შემდეგ ჰაბიტატის აღდგენას 10 წელზე მეტი სჭირდება	საერთაშორისოდ დაცული სახეობების ქცევის შეცვლა შესაძლებელია გამოვლენილი იქნას სტანდარტული მეთოდებით, იღუპება ცხოველთა დაცული ან ღირებული სახეობები და არსებობს მათი გაქრობის ალბათობა. გავრცელდა ინვაზიური სახეობები

7.8.2. ზემოქმედების დახასიათება

საწარმოს მოწყობა იგეგმება უკვე ათვისებულ ტერიტორიაზე, სადაც წარმოდგენილია ტექნოგენური ლანდშაფტი. ამასთან, საწარმოს ფუნქციონირების პროცესში გარემოზე მნიშვნელოვან ზემოქმედებას (ხმაურის და მავნე ნივთიერებათა გავრცელება) ადგილი არ ექნება, შესაბამისად ბიოლოგიურ გარემოზე მნიშვნელოვანი ზემოქმედება არ არის მოსალოდნელი.

7.8.3. შემარბილებელი ღონისძიებები

ბიოლოგიურ გარემოზე ზემოქმედების შერბილების მიზნით საქმიანობის განმახორციელებელი გაატარებს შემარბილებელი ღონისძიებებს:

- ტრანსპორტის მოძრაობის მარშრუტის და სამშენებლო უბნების საზღვრების მკაცრი დაცვა;
- აღირიცხოს კანონით ფრინველთა ბუდეები და აიკრძალოს მათთან მისვლა გამრავლების პერიოდში;
- მიმართული შუქის მინიმალური გამოყენება სინათლის გავრცელების შემცირების მიზნით;
- ისეთი სამუშაოები, რაც იწვევს ფრინველების ზედმეტად შეშფოთებას, უნდა განხორციელდეს რაც შეიძლება მოკლე ვადებში (მაგ. მაღალი ხმაურის გამომწვევი სამუშაოები), შესაძლებლობების მიხედვით არაგამრავლების პერიოდში;
- ნარჩენების სათანადო მენეჯმენტი;
- წყლის, ნიადაგის და ატმოსფერული ჰაერის დაბინძურების, ხმაურის გავრცელების, მცენარეულ საფარზე ზემოქმედების და ა.შ. შემარბილებელი ღონისძიებების ეფექტურად გატარება (იხ. შესაბამისი ქვეთავები).

7.8.4. ზემოქმედება დაცულ ტერიტორიაზე

დაშორების დიდი მანძილიდან გამომდინარე დაცულ ტერიტორიებზე ზემოქმედება განხილული არ არის.

აღნიშნულის გათვალისწინებით, დაცულ ტერიტორიაზე ზემოქმედება შეიძლება შეფასდეს როგორც ძალიან დაბალი.

7.8.5. ბიოლოგიურ გარემოზე ზემოქმედების შეფასება

- ხე-მცენარეულ საფარზე და ჰაბიტატის მთლიანობაზე ნარჩენი ზემოქმედება იქნება **ძალიან დაბალი**;
- შემარბილებელი ღონისძიებების გათვალისწინებით ხმელეთის ფაუნაზე ნარჩენი ზემოქმედება იქნება **დაბალი**;
- დაცულ ტერიტორიაზე ზემოქმედება იქნება **ძალიან დაბალი**.

ცხრილი 7.8.4.1. ბიოლოგიურ გარემოზე ზემოქმედების შეჯამება

ზემოქმედებისა და ზემოქმედების წყაროების აღწერა	ზემოქმედების რევეპტორები	ნარჩენი ზემოქმედების შეფასება					
		ხასიათი	მოხდენის ალბათობა	ზემოქმედების არეალი	ხანგრძლივობა	შექცევადობა	ნარჩენი ზემოქმედება
მოწყობის ეტაპი:							
<p>მცენარეული საფარის განადგურება/დაზიანება. ჰაბიტატების დაკარგვა/ფრაგმენტაცია.</p> <ul style="list-style-type: none"> - პირდაპირი ზემოქმედება: <ul style="list-style-type: none"> o ინფრასტრუქტურის მოწყობა. - ირიბი ზემოქმედება: <ul style="list-style-type: none"> o წყლების დაბინძურება o ნიადაგის დაბინძურება და ეროზია 	საწარმოს ინფრასტრუქტურის სთვის განკუთვნილი ტერიტორიები, ცხოველთა სამყარო	პირდაპირი და ირიბი, უარყოფითი	მაღალი რისკი	– პირდაპირი ზემოქმედების არეალი - სამშენებლო უბნები; – ირიბი ზემოქმედების არეალი - სამუშაო უბნების მიმდებარე ტერიტორიები.	ხანგრძლივობა შემოიფარგლება მშენებლობის ფაზით	ძირითადად შექცევადი.	დაბალი
<p>ზემოქმედება ფაუნაზე, მ.შ.:</p> <ul style="list-style-type: none"> - პირდაპირი ზემოქმედება: <ul style="list-style-type: none"> o ტრანსპორტის დაჯახება, თხრილებში ჩავარდნა და სხვ. - ირიბი ზემოქმედება: <ul style="list-style-type: none"> o ატმოსფერული ჰაერის დაბინძურება; 	პროექტის განხორციელების რაიონში მობინადრე ცხოველთა სახეობები	პირდაპირი და ირიბი, უარყოფითი	საშუალო რისკი	საწარმოს მიმდებარე ტერიტორიები 0,4-0,5 კმ-ის რადიუსში	ხანგრძლივობა შემოიფარგლება მშენებლობის ფაზით	ძირითადად შექცევადი	დაბალი
<ul style="list-style-type: none"> o აკუსტიკური ფონის შეცვლა; o განათებულობის ფონის შეცვლა ღამით; o ზედაპირული და გრუნტის წყლების შესაძლო დაბინძურება; o ნიადაგის დაბინძურება და ეროზია; o ვიზუალური ზემოქმედება. 							
ოპერირების ეტაპი:							

<p><i>მცენარეული საფარის განადგურება/დაზიანება. ჰაბიტატების ფრაგმენტაცია.</i></p>	<p>საწარმოს ინფრასტრუქტურის სთვის განკუთვნილი ტერიტორიები, ცხოველთა სამყარო</p>	<p>პირდაპირი უარყოფითი</p>	<p>დაბალი რისკი</p>	<p>საწარმოს მიმდებარე ტერიტორიები 0,4-0,5 კმ-ის რადიუსში</p>	<p>გრძელვადიანი</p>	<p>შექცევადი</p>	<p>ძალიან დაბალი</p>
<p>ზემოქმედება ფაუნაზე, მ.შ.:</p> <ul style="list-style-type: none"> - პირდაპირი ზემოქმედება: <ul style="list-style-type: none"> o ტრანსპორტის დაჯახება და სხვ. - ირიბი ზემოქმედება: <ul style="list-style-type: none"> o ატმოსფერული ჰაერის დაბინძურება; o აკუსტიკური ფონის შეცვლა; o განათებულობის ფონის შეცვლა ღამით; o ზედაპირული და გრუნტის წყლების შესაძლო დაბინძურება; o ნიადაგის დაბინძურება და ეროზია; o ვიზუალური ზემოქმედება. 	<p>პროექტის განხორციელების რაიონში მოხინაძრე ცხოველთა სახეობები</p>	<p>პირდაპირი და ირიბი, უარყოფითი</p>	<p>დაბალი რისკი</p>	<p>საწარმოს მიმდებარე ტერიტორიები 0,4-0,5 კმ-ის რადიუსში</p>	<p>გრძელვადიანი</p>	<p>ძირითადად შექცევადი</p>	<p>დაბალი</p>

7.9. ნარჩენების წარმოქმნით და გავრცელებით მოსალოდნელი ზემოქმედება

7.9.1. ზემოქმედების დახასიათება

საწარმოს საქმიანობისას მოსალოდნელი ნარჩენების სახეობები, მათი მიახლოებითი რაოდენობები და მართვის პირობები მოცემულია წინამდებარე დოკუმენტის დანართში 13.4.

ნარჩენების მართვის პირობების დარღვევამ შესაძლოა გამოიწვიოს რიგი უარყოფითი ზემოქმედებები გარემოს სხვადასხვა რეცეპტორებზე, ასე მაგალითად:

- ნარჩენების არასწორ მართვას (წყალში გადაყრა, ტერიტორიაზე მიმოფანტვა) შესაძლოა მოყვეს წყლის და ნიადაგის დაბინძურება, ასევე ტერიტორიის სანიტარული მდგომარეობის გაუარესება და უარყოფითი ვიზუალური ცვლილებები;
- სამშენებლო ნარჩენების არასათანადო ადგილას განთავსება შესაძლოა გახდეს გზების ჩახერგვის მიზეზი, შესაძლოა გამოიწვიოს ეროზიული პროცესები და ა.შ.

აღნიშნულიდან გამომდინარე აუცილებელია ნარჩენების მართვის პირობების უცილობელი დაცვა.

7.9.2. შემარბილებელი ღონისძიებები

საქმიანობის განხორციელების პროცესში მოსალოდნელი ნარჩენების მართვის პრინციპები მოცემულია წინამდებარე დოკუმენტის დანართში 13.4.

7.10 ზემოქმედება კულტურულ და არქეოლოგიურ ძეგლებზე

7.10.1 ზემოქმედების შეფასების მეთოდოლოგია

ცხრილი 7.10.1.1. კულტურულ მემკვიდრეობაზე ზემოქმედების შეფასების კრიტერიუმები

რანჟ.	კატეგორია	კულტურული მემკვიდრეობის დაზიანება /განადგურება
1	ძალიან დაბალი	ზემოქმედების რისკი უმნიშვნელოა ობიექტიდან დიდი მანძილით დაშორების ან მშენებლობისას/ ექსპლუატაციისას გამოყენებული მეთოდის გამო
2	დაბალი	შესაძლოა დაზიანდეს/ განადგურდეს უმნიშვნელო ობიექტის 1-10%
3	საშუალო	შესაძლოა დაზიანდეს /განადგურდეს ადგილობრივად მნიშვნელოვანი ობიექტის 10-25%
4	მაღალი	შესაძლოა დაზიანდეს/ განადგურდეს ადგილობრივად მნიშვნელოვანი ობიექტის 25%-50%, ან დაზიანდეს რეგიონალური მნიშვნელობის ობიექტი
5	ძალიან მაღალი	შესაძლოა დაზიანდეს/ განადგურდეს ადგილობრივად მნიშვნელოვანი ობიექტის 50-100%, მნიშვნელოვანად დაზიანდეს რეგიონალური მნიშვნელობის ან ეროვნული ან საერთაშორისო მნიშვნელობის დაცული ობიექტი

7.10.2. ზემოქმედების დახასიათება

საპროექტო ტერიტორიების მიმდებარედ ხილული ისტორიულ-კულტურული ძეგლების არსებობა არ ფიქსირდება. ტერიტორიის მრავალწლიანი ტექნოგენური დატვირთვიდან გამომდინარე, არქეოლოგიური ძეგლების გვიანი გამოვლენის შესაძლებლობაც ძალზედ მცირეა. საქმიანობის პროცესში რაიმე არტეფაქტის გვიანი გამოვლენის შემთხვევაში საქმიანობის განმახორციელებელი ვალდებულია მოიწვიოს ამ საქმიანობაზე საქართველოს კანონმდებლობით უფლებამოსილი ორგანოს სპეციალისტები, არქეოლოგიური ძეგლის მნიშვნელობის დადგენისა და სამუშაოების გაგრძელების თაობაზე გადაწყვეტილების მიღებისათვის.

7.11. ზემოქმედება სოციალურ-ეკონომიკურ გარემოზე

7.11.1. ზემოქმედების შეფასების მეთოდოლოგია

დაგეგმილი საქმიანობის პროცესში სოციალურ-ეკონომიკურ პირობებზე ზემოქმედების განხილვისას გასათვალისწინებელია შემდეგი ფაქტორები:

1. შესაძლო დემოგრაფიული ცვლილებები;
2. ზემოქმედება მიწის საკუთრებასა და გამოყენებაზე;
3. დასაქმებასთან დაკავშირებული დადებითი და ნეგატიური ზემოქმედებები;
4. წვლილი ეკონომიკაში;
5. ზემოქმედება სატრანსპორტო ნაკადებზე;
6. ჯანმრთელობასა და უსაფრთხოებასთან დაკავშირებული რისკები.

ზემოქმედების შეფასებისას გამოყენებულია სამ კატეგორიანი სისტემა - დაბალი ზემოქმედება, საშუალო ზემოქმედება, მაღალი ზემოქმედება. ზემოქმედების შეფასების კრიტერიუმები იხ. ცხრილში 7.11.1.1.

ცხრილი 7.11.1.1. სოციალურ-ეკონომიკური ზემოქმედების შეფასების კრიტერიუმები

რანჟ.	კატეგ.	სოციალურ-ეკონომიკური ზემოქმედება
დადებითი		
1	დაბალი	<ul style="list-style-type: none"> - რეგიონის მოსახლეობის დასაქმებულობის დონემ 0.1%-ზე ნაკლებად მოიმატა. - ადგილობრივი მოსახლეობის საშუალო შემოსავალი 10%-ით გაიზარდა. - რეგიონის საბიუჯეტო შემოსავლები 1%-ით გაიზარდა. - მცირედ გაუმჯობესდა ადგილობრივი ინფრასტრუქტურა/ელექტრომომარაგება, რის შედეგადაც გაუმჯობესდა ადგილობრივი მოსახლეობის საცხოვრებელი/საარსებო და ეკონომიკური გარემო.
2	საშუალო	<ul style="list-style-type: none"> - რეგიონის მოსახლეობის დასაქმებულობის დონე 0.1%-1%-ით მოიმატა. - ადგილობრივი მოსახლეობის საშუალო შემოსავალი 10-50%-ით გაიზარდა. - რეგიონის საბიუჯეტო შემოსავლები 1-5%-ით გაიზარდა. - შესამჩნევად გაუმჯობესდა ინფრასტრუქტურა/ელექტრომომარაგება, რის შედეგადაც მნიშვნელოვნად გაუმჯობესდა ადგილობრივი და რეგიონის მოსახლეობის საცხოვრებელი/საარსებო გარემო და რაც ხელს უწყობს რეგიონის ეკონომიკურ განვითარებას.
3	მაღალი	<ul style="list-style-type: none"> - რეგიონის მოსახლეობის დასაქმებულობის დონე 1%-ზე მეტით მოიმატა - ადგილობრივი მოსახლეობის საშუალო შემოსავალი 50%-ზე მეტით გაიზარდა - რეგიონის საბიუჯეტო შემოსავლები 5%-ზე მეტით გაიზარდა - ადგილი აქვს ინფრასტრუქტურის/ელექტრომომარაგების მნიშვნელოვან გაუმჯობესებას, რის შედეგადაც მნიშვნელოვნად გაუმჯობესდა ადგილობრივი მოსახლეობის საცხოვრებელი/საარსებო გარემო და რაც ხელს უწყობს რეგიონის/ქვეყნის ეკონომიკურ განვითარებას.
უარყოფითი		

1	დაბალი	<ul style="list-style-type: none"> - მოსალოდნელია რესურსის ან ინფრასტრუქტურის ხელმისაწვდომობის მცირე დროით შეფერხება, რაც გავლენას არ მოახდენს ადგილობრივი მოსახლეობის შემოსავლებზე, ასევე არ მოყვება გრძელვადიანი უარყოფითი ზემოქმედება ადგილობრივი მოსახლეობის ეკონომიკურ საქმიანობაზე. - მოსალოდნელია მოსახლეობის ცხოვრების ხარისხის დაქვეითდება მცირე დროით, რასაც არ მოყვება გრძელვადიანი უარყოფითი შედეგი. - ჯანმრთელობაზე ზემოქმედებას ადგილი არა აქვს. - უსაფრთხოებაზე ზემოქმედება უმნიშვნელოა. - ადგილი აქვს ხანგრძლივ, თუმცა მოსახლეობისთვის ადვილად შეგუებად ზემოქმედებას გარემოზე. - ადგილობრივი მოსახლეობა 10%-ით გაიზრდება მიგრაციის ხარჯზე.
2	საშუალო	<ul style="list-style-type: none"> - რესურსის ან ინფრასტრუქტურის ხელმისაწვდომობა მცირე დროით შეფერხდება, რის გამოც ადგილობრივი მოსახლეობა იძულებულია მცირე დროით შეიცვალოს ცხოვრების წესი, თუმცა ამას გრძელვადიანი უარყოფითი გავლენა არ ექნება ადგილობრივი მოსახლეობის ეკონომიკურ საქმიანობაზე. - მოსალოდნელია ადგილობრივი მოსახლეობის ცხოვრების ხარისხის დაქვეითდება მცირე დროით, რასაც არ მოყვება გრძელვადიანი უარყოფითი შედეგი. - მოსალოდნელია გარკვეული ზემოქმედება ჯანმრთელობაზე, თუმცა არ არსებობს სიკვდილიანობის გაზრდის რისკი. - არსებობს უსაფრთხოებასთან დაკავშირებული გარკვეული რისკები. - გარკვეულ ზემოქმედებასთან დაკავშირებით მოსალოდნელია მოსახლეობის მხრიდან საჩივრები. - ადგილობრივი მოსახლეობა 10-30%-ით გაიზრდება მიგრაციის ხარჯზე.
3	მაღალი	<ul style="list-style-type: none"> - გარკვეული რესურსები ან ინფრასტრუქტურა ადგილობრივი მოსახლეობისთვის ხელმიუწვდომელი გახდა, რის გამოც ისინი იძულებულნი არიან შეიცვალონ ცხოვრების წესი და რასაც გრძელვადიანი უარყოფითი გავლენა აქვს მათ ეკონომიკურ საქმიანობაზე. - ადგილობრივი მოსახლეობის ცხოვრების ხარისხი შესამჩნევად დაქვეითდა; - ადგილი აქვს შესამჩნევ ზემოქმედებას ჯანმრთელობაზე, არსებობს სიკვდილიანობის გაზრდის რისკი; - არსებობს უსაფრთხოებასთან დაკავშირებული გარკვეული რისკები. - ადგილი აქვს კორუფციულ გარიგებებს დასაქმებასთან დაკავშირებით ან ნეპოტიზმს. - მოსახლეობა მუდმივად ჩივის ზემოქმედების გარკვეულ ფაქტორებთან დაკავშირებით და ამასთან დაკავშირებით წარმოიქმნება კონფლიქტური სიტუაციები მოსახლეობასა და პერსონალს შორის. - ადგილობრივი მოსახლეობა 30%-ზე მეტით გაიზრდება მიგრაციის ხარჯზე, კულტურული გარემო ადგილობრივი მოსახლეობისთვის მიუღებლად შეიცვალა, მოსალოდნელია ახალი დასახლებების შექმნა

7.11.2. ზემოქმედების დახასიათება

7.11.2.1. შესაძლო დემოგრაფიული ცვლილებები

დაგეგმილი საქმიანობის განხორციელების მიზნით ახალი დასახლების (მუდმივი საცხოვრებელი ფართებით) მშენებლობა და უცხო კონტიგენტის გადმოსახლება გათვალისწინებული არ არის. შესაბამისად ამ მხრივ დემოგრაფიული ცვლილებები მოსალოდნელი არ არის.

თუმცა გასათვალისწინებელია საწარმოს ამოქმედების შემდგომ მოსალოდნელი სოციალურ-ეკონომიკური სარგებელი და მისი თანმდევი საწარმოს ექსპლუატაცია გაზრდის მოცემულ რეგიონში დასაქმებულთა რაოდენობას, რაც შეანელებს მოსახლეობის გადინების ტემპს. გამომდინარე აღნიშნულიდან დაგეგმილი საქმიანობის შედეგად მოსალოდნელი დემოგრაფიული ცვლილებები შეიძლება შეფასდეს როგორც საშუალო დადებითი.

7.11.2.2. ზემოქმედება მიწის საკუთრებასა და გამოყენებაზე

დაგეგმილი საქმიანობის განხორციელებისთვის შერჩეული ტერიტორია საკუთრებაშია და შესაბამისად თემის ან მოსახლეობის კერძო საკუთრების მიწებზე ან ქონებაზე ნეგატიური ზემოქმედება მოსალოდნელი არ არის. ასევე არ არსებობს ეკონომიკური განსახლების საჭიროება.

7.11.2.3. დასაქმება და მასთან დაკავშირებული ზემოქმედებები

პირველ რიგში აღსანიშნავია საწარმოს საქმიანობის პროცესში მოსახლეობის დასაქმებით გამოწვეული დადებითი ზემოქმედება. როგორც აღინიშნა სულ დასაქმდება დაახლოებით 12 ადამიანი, ამასთან დასაქმებულთა შორის აბსოლუტური უმრავლესობა იქნება ადგილობრივი. აღნიშნული საკმარის მნიშვნელოვანი დადებითი ზეგავლენა იქნება მიმდებარე დასახლების მოსახლეობის დასაქმების და მათი სოციალურის მდგომარეობის გაუმჯობესების თვალსაზრისით.

თუმცა აღსანიშნავია, რომ დასაქმებასთან დაკავშირებით არსებობს გარკვეული სახის ნეგატიური ზემოქმედების რისკებიც, კერძოდ:

- ადგილობრივი მოსახლეობის დასაქმების მოლოდინი და უკმაყოფილება;
- დასაქმებულთა უფლებების დარღვევა;
- უთანხმოება ადგილობრივ მოსახლეობასა და დასაქმებულთა (არა ადგილობრივები) შორის.

პროექტში დასაქმებული პერსონალის და ადგილობრივი მოსახლეობის უკმაყოფილების გამოსარიცხად საწარმო განხორციელებს შემდეგ ღონისძიებებს ან/და საქმიანობებს:

- პერსონალის აყვანის პოლიტიკის შემუშავება და გამოქვეყნება ადგილობრივ (ოფისში), მუნიციპალურ (გამგეობის შენობა და სხვ.) და რეგიონალურ დონეზე;
- პერსონალის აყვანა შესაბამისი ტესტირების საფუძველზე;
- თითოეულ პერსონალთან ინდივიდუალური სამუშაო კონტრაქტის გაფორმება;
- პერსონალთან გაფორმებულ ხელშეკრულებაში მუხლების ჩართვა ყველა გეგმის, პროცედურის და შემარბილებელ ღონისძიებებთან დაკავშირებით, აგრეთვე, იმ მუხლების ჩართვა, რომლებიც ეხება უსაფრთხოების გეგმების მონიტორინგსა და უბედური შემთხვევების შესახებ ანგარიშებს;
- ყველა პერსონალის უზრუნველყოფა ინფორმაციით მათი სამსახურის შესახებ - სამუშაო ქცევის კოდექსის შემუშავება;
- ყველა არა ადგილობრივი პერსონალის ინფორმირება ადგილობრივი უნარ-ჩვევების და კულტურის შესახებ;
- სხვადასხვა მასალების შესყიდვისას უპირატესობის მინიჭება ადგილობრივი პროდუქციისთვის და ადგილობრივი საწარმოების მხარდაჭერა;
- პერსონალის საჩივრების განხილვის მექანიზმის შემუშავება და პრაქტიკულად გამოყენება;
- პერსონალის საჩივრების ჟურნალის წარმოება.

7.11.2.4. წვლილი ეკონომიკაში

საწარმოს საქმიანობის განხორციელება მნიშვნელოვან წვლილს შეიტანს რეგიონის სოციალურ-ეკონომიკურ განვითარებაში. ადგილობრივ და სახელმწიფო ბიუჯეტში შევა დამატებითი თანხები ქონების გადასახადის სახით და სხვ.

დასაქმებული პერსონალის მომსახურებისათვის მოსალოდნელია სატელიტი ბიზნეს საქმიანობების (ვაჭრობა, მომსახურება, სატრანსპორტო უზრუნველყოფა და სხვა) გააქტიურება, რაც დასაქმების დამატებით წყაროდ უნდა ჩაითვალოს. რეგიონის ეკონომიკის

განვითარების თვალსაზრისით ზემოქმედება შეიძლება შეფასდეს როგორც მაღალი დადებითი.

7.11.2.5. ზემოქმედება სატრანსპორტო ნაკადებზე

საწარმოს მოწყობის პერიოდში სატრანსპორტო ნაკადებზე მოსალოდნელია დროებითი ნეგატიური ზემოქმედება, დაახლოებით 3 თვის განმავლობაში. ძირითადი სამშენებლო მასალები და აღჭურვილობა შემოტანილი იქნება საავტომობილო ტრანსპორტით.

საწარმოს ექსპლუატაციის პირობებში ნედლეულის შემოტანა და მზა პროდუქციის ტრანსპორტირება მოხდება ასევე ავტოტრანსპორტის საშუალებით, თუმცა საავტომობილო გზების მნიშვნელოვანი გადატვირთვა არ მოხდება, გამომდინარე იქიდან, რომ აღნიშნულ საავტომობილო გზებზე სატრანსპორტო საშუალებების გადაადგილების ფონური მდგომარეობა არ არის მაღალი.

ზემოთ თქმულის გათვალისწინებით ტრანსპორტის მოძრაობით გამოწვეული მოსახლეობის შეწუხების და სატრანსპორტო ნაკადების გადატვირთვის რისკი მინიმალურია.

7.11.2.6. ადამიანის ჯანმრთელობა და უსაფრთხოება

პროექტის განხორციელების დროს, გარდა არაპირდაპირი ზემოქმედებისა (ატმოსფერული ჰაერის ხარისხის გაუარესება, ხმაურის გავრცელება და სხვ, რომლებიც აღწერილია შესაბამის ქვეთავებში, სადაც გამოჩნდა, რომ მოსახლეობაზე ნეგატიური ზემოქმედების რისკები მინიმალურია), არსებობს ადამიანთა ჯანმრთელობასა და უსაფრთხოებასთან დაკავშირებული ზემოქმედების პირდაპირი რისკები.

პირდაპირი ზემოქმედება შეიძლება იყოს: სატრანსპორტო საშუალებების დაჯახება, დენის დარტყმა, ტრავმატიზმი სამშენებლო ტექნიკასთან მუშაობისას და სხვ. პირდაპირი ზემოქმედების პრევენციის მიზნით საწარმოს მიერ გატარდება შემდეგ ღონისძიებები ან/და საქმიანობები:

- პერსონალისთვის ტრენინგების ჩატარება უსაფრთხოებისა და შრომის დაცვის საკითხებზე;
- სასურველია პერსონალის სამედიცინო დაზღვევის უზრუნველყოფა;
- დასაქმებული პერსონალის უზრუნველყოფა ინდივიდუალური დაცვის საშუალებებით;
- ჯანმრთელობისათვის სახიფათო უბნებში და გზებზე შესაბამისი გამაფრთხილებელი, მიმითითებელი და ამკრძალავი ნიშნების დამონტაჟება;
- ჯანმრთელობისათვის სახიფათო უბნების შემოღობვა;
- ჯანმრთელობისათვის სახიფათო უბნებზე სტანდარტული სამედიცინო ყუთების არსებობა;
- მანქანა-დანადგარების ტექნიკური გამართულობის უზრუნველყოფა;
- სატრანსპორტო ოპერაციებისას უსაფრთხოების წესების მაქსიმალური დაცვა, სიჩქარეების შეზღუდვა;
- დასახლებულ პუნქტებში გამავალი გზებით სარგებლობის მინიმუმამდე შეზღუდვა;
- სამუშაო უბნებზე უცხო პირთა უნებართვოდ ან სპეციალური დამცავი საშუალებების გარეშე მოხვედრის და გადაადგილების კონტროლი;
- ინციდენტებისა და უბედური შემთხვევების სააღრიცხვო ჟურნალის წარმოება. ამასთან, ატმოსფერული ჰაერის, წყლისა და ნიადაგის ხარისხის გაუარესების თავიდან აცილების ყველა ღონისძიების გატარება. ხმაურის გავრცელების შემარბილებელი ღონისძიებების გატარება (იხ. შესაბამისი პუნქტები).

ჯანმრთელობასა და უსაფრთხოებაზე ზემოქმედების პრევენციული ღონისძიებები დამატებით განხილულია წინამდებარე დოკუმენტის დანართში 13.5. („ავარიულ სიტუაციებზე რეაგირების გეგმა“).

7.11.3. ზემოქმედების შეფასება

ცხრილი 7.11.3.1. სოციალურ-ეკონომიკურ გარემოზე ზემოქმედების შეჯამება

ზემოქმედებისა და ზემოქმედების წყაროების აღწერა	ზემოქმედების რეცეპტორები	ნარჩენი ზემოქმედების შეფასება					
		ხასიათი	მოხდენის ალბათობა	ზემოქმედების არეალი	ხანგრძლივობა	შექცევადობა	ნარჩენი ზემოქმედება
1	2	3	4	5	6	7	8
მოწყობის ეტაპი:							
შესაძლო დემოგრაფიული ცვლილებები <ul style="list-style-type: none"> სამუშაო ადგილების შექმნის გამო მოსახლეობის მიგრაციის შეწყვეტა. 	ადგილობრივი მოსახლეობა	პირდაპირი, დადებითი	მაღალი ალბათობა	მიმდებარე დასახლებული ზონები	ხანგრძლივობა შემოიფარგლება მშენებლობის ფაზით	შექცევადი	საშუალო
დასაქმებასთან დაკავშირებული დადებითი ზემოქმედებები	ადგილობრივი მოსახლეობა	პირდაპირი დადებითი	მაღალი ალბათობა	მიმდებარე დასახლებული ზონები	ხანგრძლივობა შემოიფარგლება მშენებლობის ფაზით	შექცევადი	საშუალო
დასაქმებასთან დაკავშირებული ნეგატიური ზემოქმედებები: <ul style="list-style-type: none"> ადგილობრივი მოსახლეობის დასაქმების მოლოდინი და უკმაყოფილება; დასაქმებულთა უფლებების დარღვევა; მოწყობის დასრულებისას ადგილების შემცირება და უკმაყოფილება; უთანხმოება ადგილობრივ მოსახლეობასა და დასაქმებულთა შორის. 	მშენებლობაზე დასაქმებული პერსონალი და ადგილობრივი მოსახლეობა	პირდაპირი უარყოფითი	საშუალო რისკი	მიმდებარე დასახლებული ზონები	ხანგრძლივობა შემოიფარგლება მშენებლობის ფაზით	შექცევადი	საშუალო

<p>ეკონომიკაში შეტანილი წვლილი</p> <ul style="list-style-type: none"> სამშენებლო ბიზნესისა და მისი სატელიტური ბიზნეს-საქმიანობის გააქტიურება - განვითარება; სამუშაო ადგილების შექმნა; საბიუჯეტო შემოსავლების გაზრდა. 	<p>რეგიონის ეკონომიკური საქმიანობა, სამშენებლო და სხვა ბიზნეს-საქმიანობა, ადგილობრივი მოსახლეობა</p>	<p>პირდაპირი, დადებითი</p>	<p>მაღალი ალბათობა</p>	<p>ზემოქმედების არეალი შესაძლოა იყოს რეგიონული მასშტაბის</p>	<p>ხანგრძლივობა შემოიფარგლება მშენებლობის ფაზით. რიგი ზემოქმედება გრძელვადიანი იქნება (მაგ. ინფრასტრუქტურის გაუმჯობესება)</p>	<p>-</p>	<p>საშუალო</p>
<p>გზების საფარის დაზიანება</p> <ul style="list-style-type: none"> მძიმე ტექნიკის გადაადგილება სატრანსპორტო ნაკადების გადატვირთვა ყველა სახის სატრანსპორტო საშუალებებისა და ტექნიკის გადაადგილება 	<p>ადგილობრივი ინფრასტრუქტურა, მოსახლეობა, მგზავრები</p>	<p>პირდაპირი, უარყოფითი</p>	<p>საშუალო რისკი</p>	<p>პროექტის ფარგლებში გამოყენებული სატრანსპორტო გზები, რომლებიც ამავე დროს გამოიყენება მოსახლეობის მიერ.</p>	<p>ხანგრძლივობა შემოიფარგლება მშენებლობის ფაზით</p>	<p>შექცევადი</p>	<p>საშუალო. შემარბილებელი ღონისძიებების გათვალისწინებით - დაბალი</p>
<p>ჯანმრთელობის გაუარესების და უსაფრთხოების რისკები:</p> <ul style="list-style-type: none"> პირდაპირი (მაგ: სატრანსპორტო საშუალებების დაჯახება, დენის დარტყმა, ტრავმატიზმი სამშენებლო ტექნიკასთან მუშაობისას და სხვ.) არაპირდაპირი (ატმოსფერული ემისიები, მომატებული აკუსტიკური ფონი, წყლისა და ნიადაგის დაბინძურება). 	<p>ძირითადად მშენებლობაზე დასაქმებული პერსონალი, ნაკლები ალბათობით ადგილობრივი მოსახლეობა</p>	<p>პირდაპირი ან ირიბი, უარყოფითი</p>	<p>საშუალო რისკი, შემარბ. ღონისძიებების გათვალისწინებით - დაბალი რისკი</p>	<p>სამშენებლო უბნები და მიმდებარე დასახლებული ზონები</p>	<p>ხანგრძლივობა შემოიფარგლება მშენებლობის ფაზით</p>	<p>შექცევადი</p>	<p>დაბალი</p>
<p>ოპერირების ეტაპი:</p>							
<p>შესაძლო დემოგრაფიული ცვლილებები</p> <ul style="list-style-type: none"> სამუშაო ადგილების შექმნის გამო მოსახლეობის მიგრაციის შენელება. 	<p>ადგილობრივი მოსახლეობა</p>	<p>პირდაპირი, დადებითი</p>	<p>მაღალი ალბათობა</p>	<p>ზემოქმედების არეალი შესაძლოა იყოს რეგიონული მასშტაბის</p>	<p>გრძელვადიანი</p>	<p>-</p>	<p>საშუალო</p>

დასაქმებასთან დაკავშირებული დადებითი ზემოქმედებები	ადგილობრივი მოსახლეობა	პირდაპირი დადებითი	მაღალი ალბათობა	ზემოქმედების არეალი შესაძლოა იყოს რეგიონული მასშტაბის	გრძელვადიანი	შექცევადი	მაღალი
---	---------------------------	-----------------------	--------------------	--	--------------	-----------	---------------

7.12. ნარჩენი ზეგავლენის, მისი კონტროლისა და მონიტორინგის მეთოდების განსაზღვრა

წინამდებარე გარემოზე ზემოქმედების შეფასების მიხედვით შ.პ.ს. „რეციკლინგი“-ს სახიფათო და რასახიფათო ნარჩენების წინასწარი დამუშავების და ნარჩენების აღდგენის საწარმოს მოწყობასა და ოპერირებასთან დაკავშირებული გარემოზე მაღალი ან საშუალო დონის ნარჩენი ზემოქმედება არ არის მოსალოდნელი. საერთაშორისო მეთოდოლოგიის თანახმად დაბალი დონის ნარჩენი ზემოქმედება არ ექვემდებარება განხილვას.

7.13. კუმულაციური ზემოქმედება

კუმულაციურ ზემოქმედებაში იგულისხმება განსახილველი პროექტის და საკვლევ რეგიონის ფარგლებში სხვა პროექტების (არსებული თუ პერსპექტიული ობიექტების) კომპლექსური ზეგავლენა ბუნებრივ და სოციალურ გარემოზე, რაც ქმნის კუმულაციურ ეფექტს.

თუ გავითვალისწინებთ, რომ საწარმოს გავლენის ზონაში მსგავსი ობიექტი არ ფუნქციონირებს, კუმულაციური ზემოქმედება მოსალოდნელი არ არის.

8. გარემოზე ზემოქმედების შემარბილებელი ღონისძიებები

8.1. ზოგადი მიმოხილვა

გარემოსდაცვითი ღონისძიებების იერარქია შემდეგნაირად გამოყურება:

- ზემოქმედების თავიდან აცილება/პრევენცია;
- ზემოქმედების შემცირება;
- ზემოქმედების შერბილება;
- ზიანის კომპენსაცია.

ზემოქმედების თავიდან აცილება და რისკის შემცირება შესაძლებლობისდაგვარად შეიძლება მიღწეულ იქნას სამშენებლო სამუშაოების წარმოების და ექსპლუატაციისას საუკეთესო პრაქტიკის გამოცდილების გამოყენებით. შემარბილებელი ღონისძიებების ნაწილი გათვალისწინებულია პროექტის შემუშავებისას. თუმცა ვინაიდან ყველა ზემოქმედების თავიდან აცილება შეუძლებელია, პროექტის გარემოსადმი მაქსიმალური უსაფრთხოების უზრუნველსაყოფად სასიცოცხლო ციკლის ყველა ეტაპისთვის და ყველა რეცეპტორისთვის განისაზღვრება შესაბამისი შემარბილებელი ღონისძიებების გეგმა.

გეგმა „ცოცხალი“ დოკუმენტია და მისი დაზუსტება და კორექტირება მოხდება სამუშაო პროცესში მონიტორინგის/დაკვირვების საფუძველზე. პასუხისმგებლობა გარემოსდაცვითი მონიტორინგის და მენეჯმენტის წარმართვაზე ეკისრება დამკვეთის გარემოსდაცვით საკითხებზე პასუხისმგებელ პირს. მშენებლობის პროცესში გარემოსდაცვითი მენეჯმენტის პასუხისმგებლობა ნაწილდება მშენებელ კონტრაქტორსა და დამკვეთს შორის.

8.2. მოწყობისა და ექსპლუატაციის პროცესში მოსალოდნელი ზემოქმედებების შემარბილებელი ღონისძიებები

ქვემოთ მოყვანილ ცხრილში წარმოდგენილია ინფორმაცია პროექტის განხორციელების შედეგად მოსალოდნელი ზემოქმედებების შემარბილებელი ღონისძიებების და საჭირო მონიტორინგული სამუშაოების შესახებ, კერძოდ:

- I. **სვეტში მოცემულია:** მოსალოდნელი ზემოქმედების აღწერა ცალკეული რეცეპტორების მიხედვით, რა სახის სამუშაოების შედეგად არის მოსალოდნელი აღნიშნული ზემოქმედება და ზემოქმედების სავარაუდო მნიშვნელობა

(ზემოქმედების სავარაუდო მნიშვნელობის შეფასება მოხდა 5 ბალიანი კლასიფიკაციის მიხედვით: „ძალიან დაბალი“, „დაბალი“, „საშუალო“, „მაღალი“ ან „ძალიან მაღალი“);

- II. **სვეტი** - გარემოზე ზემოქმედების შემარბილებელი ღონისძიებების ძირითადი ამოცანების აღწერა;
- III. **სვეტი** - შემარბილებელი ღონისძიებების ჩამონათვალი, რომლებიც შეამცირებს ან აღმოფხვრის მოსალოდნელი ზემოქმედებების მნიშვნელობას (ხარისხს), ნარჩენი (შემარბილებელი ღონისძიებების გატარების შემდგომ მოსალოდნელი) ზემოქმედების სავარაუდო მნიშვნელობა (ნარჩენი ზემოქმედების მნიშვნელოვნება ასევე შეფასებულია ზემოთ აღნიშნული 5 ბალიანი კლასიფიკაციის მიხედვით);
- IV. **სვეტი** -
- შემარბილებელი ღონისძიებების გატარებაზე პასუხისმგებელი;
 - პროექტის განხორციელების რომელ ეტაპებზე იქნება უფრო ეფექტური შესაბამისი შემარბილებელი ღონისძიების გატარება;
 - შემარბილებელი ღონისძიებების ჩატარებისთვის საჭირო ხარჯების შეფასება. (ხარჯების შეფასება მოხდა მიახლოებით, 3 ბალიანი კლასიფიკაციის მიხედვით: „დაბალი“ - <25000\$; „საშუალო“ - 25000-100000\$; „მაღალი“ - >100000\$);
- V. **სვეტი** - საჭირო მონიტორინგული სამუშაოების ზოგადი აღწერა.

8.2.1. შემარბილებელი ღონისძიებები - მოწყობის ეტაპი

ზემოქმედება/ ზემოქმედების აღწერა	ამოცანა	შემარბილებელი ღონისძიებები:		მონიტორინგი
		დახასიათება	პასუხისმგებლობა, ვადები და ხარჯები	
1	2	3	4	5
<p>ატმოსფერულ ჰაერში არაორგანული მტვერის გავრცელება:</p> <ul style="list-style-type: none"> • მანქანების გადაადგილებისას წარმოქმნილი მტვერი; <p>მნიშვნელოვნება: „საშუალო“</p>	<p>მტვერის გამოყოფის მინიმუმამდე დაყვანა. გარემოზე ისეთის სახის ზემოქმედების შემცირება, როგორცაა:</p> <ul style="list-style-type: none"> • ადამიანის (ძირითადად მომსახურე პერსონალი) შეწუხება და მის ჯანმრთელობაზე ნეგატიური ზემოქმედება; • ცხოველების დაფრთხობა და მიგრაცია; • მცენარეული საფარის მტვრით დაფარვა და მათი ზრდა-განვითარების შეფერხება. 	<p>ა. ტრანსპორტის მოძრაობის ოპტიმალური სიჩქარის დაცვა (განსაკუთრებით გრუნტიან გზებზე);</p> <p>ბ. მაქსიმალურად შეიზღუდოს დასახლებულ პუნქტებში გამავალი საავტომობილო გზებით სარგებლობა;</p> <p>გ. სიფრთხილის ზომების მიღება (მაგ. დატვირთვა გადმოტვირთვისას დიდი სიმალიდან მასალის დაყრის აკრძალვა);</p> <p>დ. სამუშაო უბნების და გზის ზედაპირების მორწყვა;</p> <p>ე. ადვილად ამტვერებადი მასალების ტრანსპორტირებისას მანქანების ძარის სათანადო გადაფარვა;</p> <p>ვ. ადვილად ამტვერებადი მასალების ქარით გადატანის პრევენციის მიზნით, მათი დასაწყობების ადგილებში სპეციალური საფარის გამოყენება ან მორწყვა;</p> <p>ზ. საჭიროებისამებრ (სპეციფიური სამუშაოების შესრულებისას) პერსონალის უზრუნველყოფა ინდივიდუალური დაცვის საშუალებებით (რესპირატორები);</p> <p>თ. პერსონალის ინსტრუქტაჟი;</p> <p>ი. საჩივრების დაფიქსირება/აღრიცხვა და სათანადო რეაგირება.</p> <p>ნარჩენი ზემოქმედების მნიშვნელოვნება: „დაბალი“</p>	<p>პასუხისმგებელი შემარბილებელი ღონისძიებების გატარებაზე: საქმიანობის განმახორციელებელი - სამუშაო უბნის მენეჯერები</p> <p>შემარბილებელი ღონისძიებების შესრულების ვადები: ა, ბ – მუდმივად სატრანსპორტო ოპერაციების დროს; გ - მიწის სამუშაოების წარმოების და მასალების დატვირთვა-გადმოტვირთვისას; დ, ე, ვ- პერიოდულად, განსაკუთრებით მშრალ და ქარიან ამინდებში; ზ,თ – სამუშაოების დაწყებამდე და შემდგომ პერიოდულად; ი - საჩივრების შემოსვლის შემთხვევაში.</p> <p>შემარბილებელი ღონისძიებების ჩატარების ხარჯები: დ, ვ, ზ - პუნქტებით გათვალისწინებული ღონისძიებების შესრულება დაკავშირებული იქნება მცირე ხარჯებთან.</p>	<p>საქმიანობის განმახორციელებელის მიერ გამოყოფილი გარემოს დაცვისა და უსაფრთხოების მენეჯერი ჩაატარებს ყოველდღიურ ვიზუალურ შემოწმებას, მოახდენს სატრანსპორტო ოპერაციების ინსპექტირებას. მონიტორინგი დამატებით ხარჯებთან დაკავშირებული არ არის.</p>

ცხრილი 8.2.1 (გაგრძელება)

1	2	3	4	5
<p>ატმოსფერული ჰაერში წვის პროდუქტების გავრცელება:</p> <ul style="list-style-type: none"> • მანქანების, სამშენებლო ტექნიკის გამონაბოლქვი; • დანადგარ-მექანიზმების გამონაბოლქვი; • შედუღების აეროზოლები. <p>მნიშვნელოვანება: „დაბალი“</p>	<p>გამონაბოლქვის მინიმუმამდე დაყვანა. გარემოზონისეთისსახის ზემოქმედების შემცირება, როგორცაა:</p> <ul style="list-style-type: none"> • ადამიანის ჯანმრთელობაზე ზემოქმედება; • ცხოველთა საცხოვრებელი გარემოს გაუარესება და მიგრაცია. 	<p>ა. მანქანა-დანადგარების ტექნიკური გამართულობის უზრუნველყოფა;</p> <p>ბ. დანადგარ-მექანიზმების განლაგება მგრძობიარე რეცეპტორებისგან (მუშათა მოსასვენებელი ოთახები, საცხოვრებელი ზონა) მოშორებით;</p> <p>გ. მანქანების გადაადგილებისას ოპტიმალური მარშრუტის და სიჩქარის შერჩევა;</p> <p>დ. მანქანების ძრავების ჩაქრობა ან მინიმალურ ბრუნზე მუშაობა, როცა არ ხდება მათი გამოყენება;</p> <p>ე. პერსონალის ინსტრუქტაჟი;</p> <p>ვ. საჩივრების დაფიქსირება/აღრიცხვა და სათანადო რეაგირება.</p> <p>ნარჩენი ზემოქმედების მნიშვნელოვნება: „მაღლიან დაბალი“</p>	<p>პასუხისმგებელი შემარბილებელი ღონისძიებების გატარებაზე: საქმიანობის განმახორციელებელი - სამუშაო უბნის მენეჯერები</p> <p>შემარბილებელი ღონისძიებების შესრულების ვადები: ა, ბ – სამუშაოების დაწყებამდე - მოსამზადებელ ეტაპზე, პერიოდულად; გ, დ- მუდმივად - სატრანსპორტო ოპერაციების შესრულებისას; ე – სამუშაოების დაწყებამდე და შემდგომ პერიოდულად.; ვ - საჩივრების შემოსვლის შემთხვევაში;</p> <p>შემარბილებელი ღონისძიებების ჩატარების ხარჯები: დამატებით ხარჯებთან დაკავშირებული არ არის.</p>	<p>გარემოს დაცვისა და უსაფრთხოების მენეჯერი ჩაატარებს მანქანების შემოწმებას ორ კვირაში ერთხელ; აწარმოებს ჩატარებული ტექნოლოგიების ჩანაწერებს; მოახდენს სატრანსპორტო ოპერაციების ინსპექტირებას. მონიტორინგი ხარჯებთან დაკავშირებული არ არის.</p>
<p>ხმაურის გავრცელება სამუშაო უბნებზე, საცხოვრებელ ზონაში</p> <ul style="list-style-type: none"> • სატრანსპორტო საშუალებებით გამოწვეული ხმაური და ვიბრაცია; • სამშენებლო ტექნიკით და სამ შენებლო ოპერაციებით გამოწვეული 	<ul style="list-style-type: none"> • ხმაურის და ვიბრაციის გავრცელების დონეების მინიმუმამდე დაყვანა და მომსახურე პერსონალის ჯანმრთელობაზე ზემოქმედების შემცირება; • მოსახლეობის მინიმალური შემფოთება. 	<p>ა. მანქანა-დანადგარების ტექნიკური გამართულობის უზრუნველყოფა;</p> <p>ბ. ხმაურ წარმომქმნელი დანადგარების განლაგება მგრძობიარე რეცეპტორებისგან (მუშათა მოსასვენებელი ოთახები, საცხოვრებელი ზონა) მოშორებით;</p> <p>გ. საჭიროებისამებრ აკუსტიკური დამცავი საშუალებების (ხმაურჩამშობი გარსაცმი, ხის ფარები და სხვ.) გამოყენება ხმაურ წარმომქმნელი დანადგარებისთვის;</p> <p>დ. შესაძლებლობისამებრ ხმაურიანი სამუშაოების წარმოება მხოლოდ დღის საათებში;</p> <p>ე. ხმაურიანი სამუშაოების პერიოდის განსაზღვრა, ეკოლოგიური (მაგ. ცხოველთა გამრავლების სეზონი) საკითხების გათვალისწინებით;</p> <p>ვ. მაღალი დონის ხმაურის წარმომქმნელი სამუშაოების შემსრულებელი პერსონალის ხშირი ცვლა;</p>	<p>პასუხისმგებელი შემარბილებელი ღონისძიებების გატარებაზე: საქმიანობის განმახორციელებელი - უბნის</p> <p>შემარბილებელი ღონისძიებების შესრულების ვადები: ა, ბ, გ- მოსამზადებელ ეტაპზე; დ, ე, ვ, ზ - ინტენსიური ხმაურის გამომწვევი სამუშაოების შესრულების პროცესში; თ, ი - ინტენსიური ხმაურის გამომწვევი სამუშაოების დაწყებამდე; კ - საჩივრების შემოსვლის შემთხვევაში;</p>	<p>მანქანა/დანადგარების ტექნიკური გამართულობის კონტროლი; საჭიროების შემთხვევაში ინსტრუმენტალურ ი გაზომვები. მონიტორინგი მნიშვნელოვან ხარჯებთან დაკავშირებული არ არის.</p>

ცხრილი 8.2.1 (გაგრძელება)

1	2	3	4	5
<p>ხმაური და ვიბრაცია.</p> <p>მნიშვნელოვნება: „საშუალო“</p>		<p>ზ. ხმაურის დონეების მონიტორინგი; თ. საჭიროებისამებრ პერსონალის უზრუნველყოფა ინდივიდუალური დაცვის საშუალებებით (ყურთსაცმეები); ი. პერსონალის ინსტრუქტაჟი; კ. საჩივრების დაფიქსირება/აღრიცხვა და სათანადო რეაგირება.</p> <p>ნარჩენი ზემოქმედების მნიშვნელოვნება: „დაბალი“</p>	<p>შემარბილებელი ღონისძიებების ჩატარების ხარჯები: გ, თ - პუნქტებით გათვალისწინებული ღონისძიებების შესრულება დაკავშირებული იქნება „დაბალ“ ხარჯებთან.</p>	
<p>ნიადაგის/გრუნტის სტაბილურობის დარღვევა და ნაყოფიერი ფენის განადგურება:</p> <ul style="list-style-type: none"> სტაბილურობის დარღვევა სამშენებლო სამუშაოების დროს; <p>მნიშვნელოვნება: „მაღალი“</p>	<ul style="list-style-type: none"> ნიადაგის/გრუნტის ეროზიული პროცესების პრევენცია. 	<p>ა. დაგეგმილი სამუშაოებისას დაწესებული უსაფრთხოების ნორმების დაცვა; ბ. გზების და სამშენებლო მოედნების საზღვრების მკაცრი დაცვა ნიადაგის ზედმეტად დაზიანების პრევენციის მიზნით; გ. გზების ზედაპირის მთლიანობის შენარჩუნება ტექნომსახურების მეშვეობით; დ. პერსონალის ინსტრუქტაჟი.</p> <p>ნარჩენი ზემოქმედების მნიშვნელოვნება: „მაღალი დაბალი“</p>	<p>პასუხისმგებელი შემარბილებელი ღონისძიებების გატარებაზე: საქმიანობის განმახორციელებელი შემარბილებელი ღონისძიებების შესრულების ვადები: ა, ბ, გ – რეგულარულად სამშენებლო სამუშაოებისას; დ – სამშენებლო მოედნების მომზადებისას; დ – სამუშაოების დაწყებამდე და შემდგომ პერიოდულად;</p> <p>შემარბილებელი ღონისძიებების ჩატარების ხარჯები: დ - პუნქტით გათვალისწინებული ღონისძიებების შესრულება დაკავშირებული იქნება „დაბალ“ ხარჯებთან.</p>	<p>სამშენებლო მოედნების, გზების ზედაპირის, მოხსნილი ნიადაგის ფენის სანაყაროების რეგულარული ვიზუალური დაკვირვება. მონიტორინგი დამატებით ხარჯებთან დაკავშირებული არ არის.</p>

ცხრილი 8.2.1 (გაგრძელება)

1	2	3	4	5
<p>ნიადაგის დაბინძურება:</p> <ul style="list-style-type: none"> • ნიადაგის დაბინძურება ნარჩენებით; • დაბინძურება საწვავის, ზეთების ან სხვა ნივთიერებების დაღვრის შემთხვევაში. <p>მნიშვნელოვნება: „საშუალო“</p>	<p>ნიადაგის დაბინძურების პრევენცია და შესაბამისად გარემოზე ისეთი სახის არაპირდაპირი ზემოქმედების შემცირება, როგორცაა:</p> <ul style="list-style-type: none"> • ცხოველთა საცხოვრებელი გარემოს გაუარესება; • მცენარეულ საფარზე არაპირდაპირი ზემოქმედება; • მიწისქვეშა და ზედაპირული წყლების დაბინძურება; 	<p>ა. მანქანა-დანადგარების ტექნიკური გამართულობის უზრუნველყოფა;</p> <p>ბ. პოტენციურად დამაბინძურებელი მასალების (ზეთები, საპოხი მასალების და სხვ.) უსაფრთხოდ შენახვა/დაბინავება;</p> <p>გ. სამარაგო რეზერვუარის მოწყობის შემთხვევაში, საწვავის სამარაგო რეზერვუარს უნდა გააჩნდეს ბეტონის ან თიხის შემოზღუდვა, რომლის შიდა ტევადობა არ იქნება რეზერვუარის მოცულობის 110%-ზე ნაკლები;</p> <p>დ. საწვავით გამართვის უზნები დაფარული უნდა იყოს ხრეში ფენით;</p> <p>ე. სამშენებლო მოედნების შესაბამისი ტექნიკური საშუალებებით და ინვენტარით აღჭურვა (კონტეინერები, დაღვრის შემკრები საშუალებები და ა.შ.);</p> <p>ვ. ნარჩენების სათანადო მართვა;</p> <p>ზ. სამუშაოს დასრულების შემდეგ ყველა პოტენციური დამაბინძურებელი მასალის გატანა;</p> <p>თ. საჭიროების შემთხვევაში ნიადაგის ხარისხის ლაბორატორიული კონტროლი;</p> <p>ი. საწვავის/საპოხი მასალის დაღვრის ლოკალიზაცია და გაწმენდა. დაბინძურებული ნიადაგი და გრუნტი შემდგომი რემედიაციისათვის ტერიტორიიდან გატანილი უნდა იქნას ამ საქმიანობაზე ნებართვის მქონე კონტრაქტორის მიერ;</p> <p>კ. პერსონალის ინსტრუქტაჟი;</p> <p>ნარჩენი ზემოქმედების მნიშვნელოვნება: „დაბალი“</p>	<p>პასუხისმგებელი შემარბილებელი ღონისძიებების გატარებაზე: საქმიანობის განმახორციელებელი - უზნის მენეჯერები</p> <p>შემარბილებელი ღონისძიებების შესრულების ვადები: ა, ბ, გ, დ, ე – მოსამზადებელ ეტაპზე, პერიოდულად; ვ - ნარჩენების მართვის პროცესში; ზ – სამუშაოების დასრულების შემდგომ;</p> <p>თ, ი - დაბინძურების შემთხვევაში უმოკლეს ვადებში; კ - სამუშაოების დაწყებამდე და შემდგომ პერიოდულად.</p> <p>შემარბილებელი ღონისძიებების ჩატარების ხარჯები: გ, დ, ე, თ, ი პუნქტებით გათვალისწინებული ღონისძიებების შესრულება შეიძლება დაკავშირებული იყოს „საშუალო“ ხარჯებთან.</p>	<p>ტექნიკური გამართულობის კონტროლი;</p> <p>ნარჩენების მენეჯმენტის გეგმის შესრულების კონტროლი;</p> <p>ნიადაგის მდგომარეობის ვიზუალური კონტროლი და საჭიროების შემთხვევაში ლაბორატორიული კონტროლი.</p> <p>მონიტორინგის ხარჯები შეიძლება დაკავშირებული იყოს ლაბორატორიულ კონტროლთან.</p>
<p>საშიში გეოდინამიკური პროცესების (ეროზია და სხვ.) გააქტიურება.</p>	<p>ქანების სტაბილურობის შენარჩუნება. ეროზიული და სხვა საშიში</p>	<p>ა. ეროზიული პროცესების განვითარების პრევენცია</p> <p>ნარჩენი ზემოქმედების მნიშვნელოვნება: „მაღლიან დაბალი“</p>	<p>პასუხისმგებელი შემარბილებელი ღონისძიებების გატარებაზე: საქმიანობის განმახორციელებელი</p>	<p>რეგულარული დაკვირვება ქანების მდგრადობაზე.</p>

ცხრილი 8.2.1 (გაგრძელება)

1	2	3	4	5
<p>მნიშვნელოვნება: „დაბალი“</p>	<p>პროცესების ააქტიურების რისკების შემცირება. მშენებარე ობიექტების დაცვა დაზიანებისგან.</p>		<p>შემარბილებელი ღონისძიებების შესრულების ვადები: ა- მშენებლობის პროცესში; შემარბილებელი ღონისძიებების ჩატარების ხარჯები: შემარბილებელი ღონისძიებების შესრულება შეიძლება დაკავშირებული იყოს „დაბალ“ ხარჯებთან.</p>	
<p>ზედაპირული წყლების დაბინძურება:</p> <ul style="list-style-type: none"> დაბინძურება მყარი და თხევადი ნარჩენების არასწორი მენეჯმენტის გამო; დაბინძურება საწვავის/ზეთის დაღვრის შედეგად. <p>მნიშვნელოვნება: „საშუალო“</p>	<p>ზედაპირული წყლების დაბინძურების პრევენცია და შესაბამისად გარემოზე ისეთის სახის ზემოქმედების შემცირება, როგორცაა:</p> <ul style="list-style-type: none"> წყლის ბიომრავალფეროვნებაზე ზემოქმედება; მიწისქვეშა წყლების დაბინძურება; წყლის რესურსებზე დამოკიდებულ რეცეპტორებზე (ცხოველები, მოსახლეობა) ზემოქმედება. 	<p>ა. მანქანა/დანადგარების ტექნიკური გამართულობის უზრუნველყოფა;</p> <p>ბ. მანქანა/დანადგარების და პოტენციურად დამაბინძურებელი მასალების განთავსება ზედაპირული წყლის ობიექტიდან არანაკლებ 50 მ დაშორებით (სადაც ამის საშუალება არსებობს). თუ ეს შეუძლებელია, მუდმივი კონტროლის და უსაფრთხოების ზომების გატარება წყლის დაბინძურების თავიდან ასაცილებლად;</p> <p>გ. პერსონალის ინსტრუქტაჟი;</p> <p>დ. წარმოქმნილი, დაბინძურებული ჩამდინარე წყლების სათანადო მართვა-სანიღვრე წყლების პოტენციურად დამაბინძურებელი უბნები დაცული უნდა იყოს ატმოსფერული ნალექებისგან;</p> <p>ე. მასალების და ნარჩენების სწორი მენეჯმენტი;</p> <p>ვ. მდინარეთა კალაპოტების სიახლოვეს მანქანების რეცხვის აკრძალვა;</p> <p>ზ. სამუშაოს დასრულების შემდეგ ყველა პოტენციური დამაბინძურებელი მასალის გატანა;</p> <p>თ. საწვავის/საპოხი მასალის დაღვრის შემთხვევაში დაღვრილი პროდუქტის ლოკალიზაცია/გაწმენდა;</p> <p>ნარჩენი ზემოქმედების მნიშვნელოვნება: „დაბალი“</p>	<p>პასუხისმგებელი შემარბილებელი ღონისძიებების გატარებაზე: საქმიანობის განმახორციელებელი - უბნის მენეჯერები</p> <p>შემარბილებელი ღონისძიებების შესრულების ვადები: ა, ბ, გ.- სამუშაოების დაწყებამდე; დ - მშენებლობის საწყის ეტაპზე; ე, ვ.- სამუშაოების შესრულების პროცესში; ზ - სამუშაოების დასრულების შემდგომ; თ - დაბინძურების შემთხვევაში უმოკლეს ვადებში და საჭიროების შემთხვევაში.</p> <p>შემარბილებელი ღონისძიებების ჩატარების ხარჯები: დ, თ - პუნქტებით გათვალისწინებული ღონისძიებების შესრულება შეიძლება დაკავშირებული იყოს „საშუალო“ ხარჯებთან.</p>	<p>ნარჩენების მენეჯმენტის გეგმის შესრულების კონტროლი; ნიადაგის და წყლის და ჩამდინარე წყლის მდგომარეობის კონტროლი.</p>

ცხრილი 8.2.1 (გაგრძელება)

1	2	3	4	5
<p>ზემოქმედება მიწისქვეშა/გრუნტის წყლებზე</p> <ul style="list-style-type: none"> • ხარისხის გაუარესება დაბინძურებული ზედაპირული წყლით ან ნიადაგით; • სამშენებლო სამუშაოების დროს საწვავის/საპოხი მასალის დაღვრის შედეგად. <p>მნიშვნელოვნება: „საშუალო“</p>	<p>მიწისქვეშა წყლის რესურსებზე დამოკიდებულ რეცეპტორებზე (ზედაპირული წყლები, ბიომრავალფეროვნება) ზემოქმედების შემცირება</p>	<ul style="list-style-type: none"> • ნიადაგის ხარისხის გაუარესების თავიდან აცილების ყველა ღონისძიების გატარება (იხ. შესაბამისი პუნქტი); • ზედაპირული წყლის ხარისხის გაუარესების თავიდან აცილების ყველა ღონისძიების გატარება (იხ. შესაბამისი პუნქტი). • შეიზღუდოს მიწის სამუშაოების შესრულების პერიოდი (ორმოები და ტრანშეები შეივსოს შეძლებისდაგვარად მოკლე ვადებში), <p>ნარჩენი ზემოქმედების მნიშვნელოვნება: „დაბალი“</p>	<p>პასუხისმგებელი შემარბილებელი ღონისძიებების გატარებაზე: საქმიანობის განმახორციელებელი</p> <p>შემარბილებელი ღონისძიებების შესრულების ვადები: სამშენებლო სამუშაოების შესრულების პროცესში</p> <p>შემარბილებელი ღონისძიებების ჩატარების ხარჯები: დამატებით ხარჯებთან დაკავშირებული არ არის.</p>	<p>ნაგებობების ტექნიკური გამართულობის კონტროლი; ნარჩენების მენეჯმენტის გეგმის შესრულების კონტროლი; ნიადაგის და წყლის მდგომარეობის ვიზუალური კონტროლი; საჭიროების შემთხვევაში ლაბორატორიული კონტროლი.</p>
<p>ვიზუალურ-ლანდშაფტური ცვლილება:</p> <ul style="list-style-type: none"> • სატრანსპორტო ნაკადის მატების გამო; • ნარჩენების და მასალების დასაწყობების გამო <p>მნიშვნელოვნება: „საშუალო“</p>	<ul style="list-style-type: none"> • ადამიანთა უკმაყოფილების შემცირება; • ცხოველთა საცხოვრებელი გარემოს ცვლილების და ცხოველთა მიგრაციის პრევენცია. 	<p>ა. დროებითი ნაგებობების მოწყობისას შეძლებისდაგვარად ბუნებრივი მასალის გამოყენება, ფერების სათანადო შერჩევა;</p> <p>ბ. შეძლებისდაგვარად მასალებისა და ნარჩენების დასაწყობება ვიზუალური რეცეპტორებისთვის შეუმჩნეველ ადგილებში;</p> <p>გ. ტერიტორიის გაწმენდა</p> <p>ნარჩენი ზემოქმედების მნიშვნელოვნება: „დაბალი“</p>	<p>პასუხისმგებელი შემარბილებელი ღონისძიებების გატარებაზე: საქმიანობის განმახორციელებელი</p> <p>შემარბილებელი ღონისძიებების შესრულების ვადები: ა, ბ - მოსამზადებელ ეტაპზე და შემდგომ მუშაობის პროცესში; გ - სამუშაოების დასრულების შემდგომ.</p> <p>შემარბილებელი ღონისძიებების ჩატარების ხარჯები: დამატებით ხარჯებთან დაკავშირებული არ არის.</p>	<p>ვიზუალური მონიტორინგი ტერიტორიის სანიტარულ-ეკოლოგიური მდგომარეობის კონტროლის მიზნით.</p>

ცხრილი 8.2.1 (გაგრძელება)

1	2	3	4	5
<p>ნარჩენებით გარემოს დაბინძურების რისკები:</p> <ul style="list-style-type: none"> სამშენებლო ნარჩენები, და სხვა; სახიფათო ნარჩენები (საწვავ-საპოხი მასალების ნარჩენები და სხვ.); საყოფაცხოვრებო ნარჩენები. <p>მნიშვნელოვნება: „მაღალი“</p>	<p>ნარჩენების გარემოში უსისტემოდ გავრცელების პრევენცია და შესაბამისად გარემოზე ისეთის სახის ზემოქმედების შემცირება, როგორცაა:</p> <ul style="list-style-type: none"> ადამიანის ჯანმრთელობასა და უსაფრთხოებაზე ნეგატიური ზემოქმედება; წყლის გარემოს დაბინძურება; ცხოველებზე პირდაპირი უარყოფითი ზემოქმედება; უარყოფითი ვიზუალური ლანდშაფტური ცვლილება; და სხვ. 	<p>ა. სამშენებლო და სხვა საჭირო მასალების შემოტანა იმ რაოდენობით, რაც საჭიროა პროექტის მიზნებისათვის;</p> <p>ბ. ნარჩენების მართვისათვის გამოყოფილი იქნას სათანადო მომზადების მქონე პერსონალი;</p> <p>გ. ნარჩენების წარმოქმნის, დროებითი დასაწყობების და შემდგომი მართვის პროცესებისთვის სათანადო აღრიცხვის მექანიზმის შემოღება და შესაბამისი ჟურნალის წარმოება;</p> <p>დ. ნარჩენების შეძლებისდაგვარად ხელმეორედ გამოყენება;</p> <p>ე. დემონტირებული სამშენებლო ნარჩენების განთავსება მხოლოდ წინასწარ გამოყოფილ ტერიტორიაზე, შესაბამისი წესების დაცვით;</p> <p>ვ. სახიფათო ნარჩენების დროებითი ტერიტორიაზე მოეწყოს სპეციალური სასაწყობო სათავსი, ხოლო სამშენებლო მოედნებზე განთავსდეს მარკირებული, ჰერმეტიკული კონტეინერები;</p> <p>ზ. ნარჩენების ტრანსპორტირებისას უსაფრთხოების წესების მაქსიმალური დაცვა (მანქანების მარის გადაფარვა და სხვ.);</p> <p>თ. სახიფათო ნარჩენების გატანა შემდგომი მართვის მიზნით მოხდეს მხოლოდ ამ საქმიანობაზე სათანადო ნებართვის მქონე კონტრაქტორის საშუალებით;</p> <p>ი. პერსონალის ინსტრუქტაჟი.</p> <p>ნარჩენი ზემოქმედების მნიშვნელოვნება: „დაბალი“</p>	<p>პასუხისმგებელი შემარბილებელი ღონისძიებების გატარებაზე: საქმიანობის განმახორციელებელი - სპეციალურად გამოყოფილი პერსონალი.</p> <p>შემარბილებელი ღონისძიებების შესრულების ვადები: ა, ბ, გ, ვ - მოსამზადებელ ეტაპზე; დ, ე, ზ, თ - ნარჩენების მართვის პროცესში; ი - სამუშაოების დაწყებამდე და შემდგომ პერიოდულად.</p> <p>შემარბილებელი ღონისძიებების ჩატარების ხარჯები: შემარბილებელი ღონისძიებების შესრულება შეიძლება დაკავშირებული იყოს „საშუალო“ ხარჯებთან.</p>	<p>ნარჩენების მართვისათვის სპეციალურად გამოყოფილი პერსონალის მიერ ნარჩენების მენეჯმენტის გეგმის შესრულების კონტროლი, ნარჩენების რაოდენობის და სახეების აღრიცხვა, შესაბამისი ჟურნალის წარმოება. მონიტორინგის ხარჯები შეიძლება დაკავშირებული იყოს დამატებითი პერსონალის აყვანასთან.</p>
<p>ზემოქმედება ისტორიულ-კულტურულ და არქეოლოგიურ ძეგლებზე:</p> <p>მნიშვნელოვნება: „დაბალი“</p>	<ul style="list-style-type: none"> კულტურული და არქეოლოგიური ძეგლების დაზიანების/განადგურების რისკების მინიმუმამდე დაყვანა 	<ul style="list-style-type: none"> რაიმე არტეფაქტის აღმოჩენის შემთხვევაში მშენებლობის პროცესის შეჩერება. აღმოჩენის შესახებ დაუყოვნებლივ უნდა ეცნობოს საქართველოს კულტურული მემკვიდრეობის ეროვნულ სააგენტოს. ექსპერტ-არქეოლოგების მიერ აღმოჩენის შესწავლა, კონსერვაცია/გადატანა საცავში. ნებართვის მიღების შემდეგ-მუშაობის განახლება. <p>ნარჩენი ზემოქმედების მნიშვნელოვნება: „ძალიან დაბალი“.</p>	<p>პასუხისმგებელი შემარბილებელი ღონისძიებების გატარებაზე: საქმიანობის განმახორციელებელი</p> <p>შემარბილებელი ღონისძიებების შესრულების ვადები: რაიმე არტეფაქტის აღმოჩენის შემთხვევაში.</p> <p>შემარბილებელი ღონისძიებების ჩატარების ხარჯები: ხარჯებთან დაკავშირებული არ არის.</p>	<p>ვიზუალური კონტროლი.</p>

ცხრილი 8.2.1 (გაგრძელება)

1	2	3	4	5
<p>დასაქმებადამასთან დაკავშირებული უარყოფითი ზემოქმედების რისკები, კერძოდ:</p> <ul style="list-style-type: none"> დასაქმების მოლოდინი და უკმაყოფილება; დასაქმებულთა უფლებების დარღვევა; მშენებლობის დასრულებასთან დაკავშირებით სამუშაო ადგილების შემცირება და უკმაყოფილება; უთანხმოება ადგილობრივ მოსახლეობასა და დასაქმებულთა (არა ადგილობრივები) შორის. <p>მნიშვნელოვნება: „საშუალო“</p>	<ul style="list-style-type: none"> პროექტში დასაქმებული პერსონალის და ადგილობრივი მოსახლეობის უკმაყოფილების გამორიცხვა. 	<p>ა. პერსონალის აყვანის პოლიტიკის შემუშავება და გამოქვეყნება ადგილობრივ (ოფისში), მუნიციპალურ (გამგეობის შენობა და სხვ.) და რეგიონალურ დონეზე;</p> <p>ბ. პერსონალის აყვანა შესაბამისი ტესტირების საფუძველზე;</p> <p>გ. თითოეულ პერსონალთან ინდივიდუალური სამუშაო კონტრაქტის გაფორმება;</p> <p>დ. პერსონალთან გაფორმებულ ხელშეკრულებაში მუხლების ჩართვა ყველა გეგმის, პროცედურის და შემარბილებელ ღონისძიებებთან დაკავშირებით, აგრეთვე, იმ მუხლების ჩართვა, რომლებიც ეხება უსაფრთხოების გეგმების მონიტორინგსა და უბედური შემთხვევების შესახებ ანგარიშებს.</p> <p>ე. ყველა პერსონალის უზრუნველყოფა ინფორმაციით მათი სამსახურის შესახებ - სამუშაო ქცევის კოდექსის შემუშავება;</p> <p>ვ. ყველა არა ადგილობრივი პერსონალის ინფორმირება ადგილობრივი უნარ-ჩვევების და კულტურის შესახებ;</p> <p>ზ. სხვადასხვა მასალების შესყიდვისას უპირატესობის მინიჭება ადგილობრივი პროდუქციისთვის და ადგილობრივი საწარმოების მხარდაჭერა;</p> <p>თ. პერსონალის საჩივრების განხილვის მექანიზმის შემუშავება და პრაქტიკულად გამოყენება;</p> <p>ი. პერსონალის საჩივრების ჟურნალის წარმოება.</p> <p>ნარჩენი ზემოქმედების მნიშვნელოვნება: „დაბალი“</p>	<p>პასუხისმგებელი შემარბილებელი ღონისძიებების გატარებაზე: საქმიანობის განმახორციელებელი</p> <p>შემარბილებელი ღონისძიებების შესრულების ვადები: ა, ბ, გ, დ, ე, ვ, - სამუშაოების დაწყებამდე (პერსონალის აყვანამდე და აყვანის პროცესში). ასევე სამუშაოების მიმდინარეობისას ახალი პერსონალის აყვანის გადაწყვეტილების მიღების შემთხვევაში;</p> <p>ზ, თ, იი - სამუშაოების წარმოებისას.</p> <p>შემარბილებელი ღონისძიებების ჩატარების ხარჯები: ზ- პუნქტით გათვალისწინებული ღონისძიებების შესრულება შეიძლება დაკავშირებული იყოს „დაბალ“ ხარჯებთან (სხვაობა ფასებში).</p>	<p>საჩივრების და გადაჭრის აღრიცხვის სათანადო მექანიზმის შემოღება. დისციპლინარული ჩანაწერების წარმოება.</p>
<p>ზემოქმედება სატრანსპორტო ინფრასტრუქტურაზე</p> <ul style="list-style-type: none"> გზების საფარის დაზიანება; 	<ul style="list-style-type: none"> გზების საფარის შენარჩუნება და თავისუფალი გადაადგილების ხელშეწყობა; 	<p>ა. უზრუნველყოფილი იქნას მოსახლეობის გადაადგილების მინიმალური შეფერხება;</p> <p>ბ. საზოგადოებრივი გზებზე მუხლუხოიანი ტექნიკის გადაადგილების შეძლებისდაგვარად შეზღუდვა;</p>	<p>პასუხისმგებელი შემარბილებელი ღონისძიებების გატარებაზე: საქმიანობის განმახორციელებელი</p>	<p>გზის ხარისხის მუდმივი მონიტორინგი. სატრანსპორტო ოპერაციების კონტროლი.</p>

ცხრილი 8.2.1 (გაგრძელება)

1	2	3	4	5
<ul style="list-style-type: none"> სატრანსპორტო ნაკადების გადატვირთვა; გადაადგილების შეზღუდვა. <p>მნიშვნელოვნება: „საშუალო“</p>	<ul style="list-style-type: none"> საგზაო საფრთხეების, საცობების მინიმუმად დაყვანა; მოსახლეობის უკმაყოფილების გამორიცხვა. 	<p>გ. საჭიროების შემთხვევაში სავაჭრომობილო საშუალებების მოძრაობას უნდა აკონტროლებდეს სპეციალურად გამოყოფილი პერსონალი (მედროშე);</p> <p>დ. გზის ყველა დაზიანებული უბნის მაქსიმალური აღდგენა, რათა ხელმისაწვდომი იყოს მოსახლეობისთვის;</p> <p>ე. საჩივრების დაფიქსირება/აღრიცხვა და სათანადო რეაგირება.</p> <p>ნარჩენი ზემოქმედების მნიშვნელოვნება: „დაბალი“</p>	<p>შემარბილებელი ღონისძიებების შესრულების ვადები:</p> <p>ა, ბ, გ - სამუშაოების წარმოებისას - სატრანსპორტო ოპერაციებისას;</p> <p>დ - სამუშაოების დასრულების შემდგომ; ე - საჩივრების შემოსვლის შემდგომ.</p> <p>შემარბილებელი ღონისძიებების ჩატარების ხარჯები:</p> <p>შიდილება დაკავშირებული იყოს „დაბალ“ ხარჯებთან.</p>	
<p>ჯანმრთელობასა და უსაფრთხოებასთან დაკავშირებული რისკები:</p> <ul style="list-style-type: none"> მოსახლეობის ჯანმრთელობასა და უსაფრთხოებაზე მოსალოდნელი ზემოქმედება; <p>მნიშვნელოვნება: „საშუალო“</p>	<ul style="list-style-type: none"> ადამიანის ჯანმრთელობისა და უსაფრთხოების უზრუნველყოფა. 	<p>ა. პერსონალისთვის ტრენინგების ჩატარება უსაფრთხოებისა და შრომის დაცვის საკითხებზე;</p> <p>ბ. პერსონალის სამედიცინო დაზღვევის უზრუნველყოფა (რეკომენდირებულია);</p> <p>გ. პერსონალის უზრუნველყოფა ინდივიდუალური დაცვის საშუალებებით;</p> <p>დ. ჯანმრთელობისათვის სახიფათო უბნებში და გზებზე შესაბამისი გამაფრთხილებელი, მიმითითებელი და ამკრძალავი ნიშნების დამონტაჟება;</p> <p>ე. ჯანმრთელობისათვის სახიფათო უბნების შემოღობვა;</p> <p>ვ. ჯანმრთელობისათვის სახიფათო უბნებზე სტანდარტული სამედიცინო ყუთების არსებობა;</p> <p>ზ. მანქანა-დანადგარების ტექნიკური გამართულობის უზრუნველყოფა;</p> <p>თ. სატრანსპორტო ოპერაციებისას უსაფრთხოების წესების მაქსიმალური დაცვა, სიჩქარეების შეზღუდვა;</p> <p>იი. დასახლებულ პუნქტებში გამავალი გზებით სარგებლობის მინიმუმამდე შეზღუდვა;</p> <p>კ. სამუშაო უბნებზე უცხო პირთა უნებართვოდ ან სპეციალური დამცავი საშუალებების გარეშე მოხვედრის და გადაადგილების კონტროლი;</p> <p>ლ. რისკის შეფასება ადგილებზე, მოსახლეობისათვის კონკრეტული რისკ-ფაქტორების დასადგენად და ასეთი რისკების შესაბამისი მართვის მიზნით;</p>	<p>პასუხისმგებელი შემარბილებელი ღონისძიებების გატარებაზე:</p> <p>საქმიანობის განმახორციელებელი შემარბილებელი ღონისძიებების შესრულების ვადები:</p> <p>ა - პერსონალის აყვანისას და შემდგომ წელიწადში რამდენჯერმე;</p> <p>ბ - სამუშაოების დაწყებამდე;</p> <p>გ, დ, ე, ვ - სამუშაოების დაწყებამდე და მუდმივი განახლება;</p> <p>ზ, თ, ი, კ, ლ, მ, ნ - მუდმივად სამუშაოების წარმოებისას.</p> <p>შემარბილებელი ღონისძიებების ჩატარების ხარჯები:</p> <p>შემარბილებელი ღონისძიებების შესრულება შიდილება დაკავშირებული იყოს „საშუალო“ ან „მაღალ“ ხარჯებთან.</p>	<p>მანქანა-დანადგარების ტექნიკური გამართულობის კონტროლი. ინციდენტებსა და უბედურ შემთხვევებზე ჩანაწერების წარმოება. პერსონალის დაუგეგმავი შემოწმება - ინსპექტირება.</p>

ცხრილი 8.2.1 (გაგრძელება)

1	2	3	4	5
		<p>მ. სიმაღლეზე მუშაობისას პერსონალის დაზღვევა თოკებით და სპეციალური სამაგრებით;</p> <p>ნ. ინციდენტებისა და უბედური შემთხვევების სააღრიცხვო ჟურნალის წარმოება.</p> <p>ამასთან,</p> <ul style="list-style-type: none"> • ატმოსფერული ჰაერის, წყლისა და ნიადაგის ხარისხის გაუარესების თავიდან აცილების ყველა ღონისძიების გატარება (იხ. შესაბამისი პუნქტები); <p>ნარჩენი ზემოქმედების მნიშვნელოვნება: „დაბალი“</p>		

8.2.2. შემარბილებელი ღონისძიებები - ექსპლუატაციის ეტაპი

ზემოქმედება/ ზემოქმედების აღწერა	ამოცანა	შემარბილებელი ღონისძიებები:		მონიტორინგი
		დახასიათება	პასუხისმგებლობა, ვადები და ხარჯები	
1	2	3	4	5
<p>ატმოსფერულ ჰაერში მავნე ნივთიერებათა გავრცელება:</p> <ul style="list-style-type: none"> საწარმოო პროცესში წარმოქმნილი მავნე ნივთიერებები; მანქანების გადაადგილებისას წარმოქმნილი მტვერი; <p>მნიშვნელოვნება: „საშუალო“</p>	<p>მტვრის გამოყოფის მინიმუმამდე დაყვანა. გარემოზე ისეთის სახის ზემოქმედების შემცირება, როგორცაა:</p> <ul style="list-style-type: none"> ადამიანის შეწუხება და მის ჯანმრთელობაზე ნეგატიური ზემოქმედება; ცხოველების დაფრთხობა და მიგრაცია; მცენარეული საფარის მტვრით დაფარვა და მათი ზრდა-განვითარების შეფერხება. 	<p>ა. მანქანა-დანადგარების ტექნიკური გამართულობის უზრუნველყოფა;</p> <p>ბ. ტრანსპორტის მოძრაობის ოპტიმალური სიჩქარის დაცვა (განსაკუთრებით გრუნტიან გზებზე). მაქსიმალურად შეიზღუდოს დასახლებულ პუნქტებში გამავალი საავტომობილო გზებით სარგებლობა;</p> <p>გ. სიფრთხილის ზომების მიღება (მაგ. დატვირთვა გადმოტვირთვისას დიდი სიმალიდან მასალის დაყრის აკრძალვა);</p> <p>დ. სამუშაო უბნების და გზის ზედაპირების მორწყვა;</p> <p>ე. ადვილად ამტვერებადი მასალების ტრანსპორტირებისას მანქანების ძარის სათანადო გადაფარვა;</p> <p>ვ. ადვილად ამტვერებადი მასალების ქარით გადატანის პრევენციის მიზნით, მათი დასაწყობების ადგილებში სპეციალური საფარის გამოყენება ან მორწყვა;</p> <p>ზ. პერსონალის ინსტრუქტაჟი;</p> <p>თ. საჩივრების დაფიქსირება/აღრიცხვა და სათანადო რეაგირება.</p> <p>ნარჩენი ზემოქმედების მნიშვნელოვნება: „დაბალი“</p>	<p>პასუხისმგებელი შემარბილებელი ღონისძიებების გატარებაზე: საქმიანობის განმახორციელებელი</p> <p>შემარბილებელი ღონისძიებების შესრულების ვადები: ა, ბ – მუდმივად; გ - მასალების/ნარჩენების დატვირთვა-გადმოტვირთვისას; დ, ე, ვ - პერიოდულად, განსაკუთრებით მშრალ და ქარიან ამინდებში; ზ - ექსპლუატაციაში გაშვებამდე და შემდგომ პერიოდულად.; თ - საჩივრების შემოსვლის</p> <p>შემარბილებელი ღონისძიებების ჩატარების ხარჯები: ა - პუნქტთა გათვალისწინებული ღონისძიების შესრულება დაკავშირებული იქნება საშუალო ხარჯებთან. დ, ვ, ზ - პუნქტებით გათვალისწინებული ღონისძიებების შესრულება დაკავშირებული იქნება მცირე ხარჯებთან.</p>	<p>ოპერატორი კომპანიის მიერ გამოყოფილი გარემოს დაცვისა და უსაფრთხოების მენეჯერი მოახდენს საწარმოო დანადგარების და სატრანსპორტო ოპერაციების ინსპექტირებას, ხოლო საჭიროებისას ლაბორატორიულ კონტროლს. მონიტორინგის ხარჯები შეიძლება დაკავშირებული იყოს ლაბორატორიულ კონტროლთან.</p>
<p>ატმოსფერული ჰაერში წვის პროდუქტების გავრცელება:</p> <ul style="list-style-type: none"> სატრანსპორტო საშუალებების გამონაბოლქვი; 	<p>გამონაბოლქვის მინიმუმამდე დაყვანა. გარემოზე ისეთის სახის ზემოქმედების შემცირება, როგორცაა:</p> <ul style="list-style-type: none"> ადამიანის ჯანმრთელობაზე ზემოქმედება; 	<p>ა. სატრანსპორტო საშუალებების ტექნიკური გამართულობის უზრუნველყოფა;</p> <p>ბ. მანქანების გადაადგილებისას ოპტიმალური მარშრუტის და სიჩქარის შერჩევა;</p>	<p>პასუხისმგებელი შემარბილებელი ღონისძიებების გატარებაზე: საქმიანობის განმახორციელებელი</p> <p>შემარბილებელი ღონისძიებების შესრულების ვადები: ა, ბ, გ- მუდმივად ;</p>	<p>გარემოს დაცვისა და უსაფრთხოების მენეჯერი საწარმოო დანადგარებისა და მანქანების პერიოდულ</p>

ცხრილი 8.2.2 (გაგრძელება)

1	2	3	4	5
<p>მნიშვნელოვნება: „დაბალი“</p>	<ul style="list-style-type: none"> ცხოველთა საცხოვრებელი გარემოს გაუარესება და მიგრაცია. 	<p>გ. მანქანების ძრავების ჩაქრობა ან მინიმალურ ბრუნზე მუშაობა, როცა არ ხდება მათი გამოყენება;</p> <p>დ. პერსონალის ინსტრუქტაჟი;</p> <p>ე. საჩივრების დაფიქსირება/აღრიცხვა და სათანადო რეაგირება.</p> <p>ნარჩენი ზემოქმედების მნიშვნელოვნება: „დაბალი“</p>	<p>დ – ექსპლუატაციაში გაშვებამდე და შემდგომ პერიოდულად;</p> <p>ე - საჩივრების შემოსვლის შემთხვევაში;</p> <p>შემარბილებელი ღონისძიებების ჩატარების ხარჯები: დამატებით ხარჯებთან დაკავშირებული არ არის.</p>	<p>შემოწმებას, პერიოდულ ლაბორატორიულ კონტროლს.</p> <p>მონიტორინგის ხარჯები შეიძლება დაკავშირებული იყოს ლაბორატორიულ კონტროლთან.</p>
<p>ხმაურის გავრცელება სამუშაო ზონაში. ზემოქმედება სხვა რეცეპტორებზე (ცხოველთა სამყარო):</p> <ul style="list-style-type: none"> ოპერირების პროცესში ტექნოლოგიური დანადგარების მუშაობის დროს წარმოქმნილი ხმაურის გავრცელება; სატრანსპორტო ოპერაციების შედეგად წარმოქმნილი ხმაური. <p>მნიშვნელოვნება: „საშუალო“</p>	<p>ხმაურის გავრცელების მინიმუმამდე დაყვანა. გარემოზე ისეთის სახის ზემოქმედების შემცირება, როგორცაა:</p> <p>ადამიანის (ძირითადად მომსახურე პერსონალი) ჯანმრთელობაზე ზემოქმედება;</p> <p>ცხოველთა შემფოთება და მიგრაცია.</p>	<p>ა. მუშათა მოსასვენებელი ოთახების მოწყობა სპეციალური ხმაურსაიზოლაციო მასალისგან;</p> <p>ბ. ხმაურიანი დანადგარ-მექანიზმების განლაგება მგრძობიარე რეცეპტორებისგან (მუშათა მოსასვენებელი ოთახები, საცხოვრებელი ზონა) მოშორებით;</p> <p>გ. შესაძლებლობისამებრ მნიშვნელოვანი ხმაურის წყაროსა და მგრძობიარე რეცეპტორებს (მუშათა მოსასვენებელი ოთახები, საცხოვრებელი ზონა) შორის ხმაურდამცავი ბარიერების (ეკრანების) განთავსება, გამწვანების ზოლის მოწყობა;</p> <p>დ. პერსონალის უზრუნველყოფა სპეციალური ყურსაცმებით (საჭიროების შემთხვევაში);</p> <p>ე. დანადგარ-მექანიზმების ტექნიკური გამართულობის უზრუნველყოფა;</p> <p>ვ. ხმაურიან დანადგარებთან მომუშავე პერსონალის ხშირი ცვლა.</p> <p>ნარჩენი ზემოქმედების მნიშვნელოვნება: „დაბალი“</p>	<p>პასუხისმგებელი შემარბილებელი ღონისძიებების გატარებაზე: საქმიანობის განმახორციელებელი</p> <p>შემარბილებელი ღონისძიებების შესრულების ვადები:</p> <p>ა, ბ, გ – მშენებლობის ეტაპზე;</p> <p>დ – ექსპლუატაციაში გაშვებამდე;</p> <p>ე, ვ - ექსპლუატაციისას.</p> <p>შემარბილებელი ღონისძიებების ჩატარების ხარჯები:</p> <p>ა, ბ, გ, დ პუნქტებით გათვალისწინებული ღონისძიებები შეიძლება დაკავშირებული იყოს „საშუალო“ ხარჯებთან.</p>	<p>დანადგარების ტექნიკური მდგომარეობის კონტროლი. საჭიროების შემთხვევაში ინსტრუმენტალური გაზომვები.</p>

ცხრილი 8.2.2 (გაგრძელება)

1	2	3	4	5
<p>ნიადაგის დაბინძურება:</p> <ul style="list-style-type: none"> • ნიადაგის დაბინძურება ნარჩენებით; • დაბინძურება საწვავის, ზეთების ან სხვა ნივთიერებების დაღვრის შემთხვევაში. <p>მნიშვნელოვნება: „საშუალო“</p>	<p>ნიადაგის დაბინძურების პრევენცია და შესაბამისად გარემოზე ისეთის სახის არაპირდაპირი ზემოქმედების შემცირება, როგორცაა:</p> <p>ცხოველთა საცხოვრებელი გარემოს გაუარესება; მცენარეულ საფარზე არაპირდაპირი ზემოქმედება; მიწისქვეშა და ზედაპირული წყლების დაბინძურება.</p>	<p>ა. მანქანა-დანადგარების ტექნიკური გამართულობის უზრუნველყოფა;</p> <p>ბ. პოტენციურად დამაბინძურებელი მასალების (ზეთები, საპოხი მასალების და სხვ.) უსაფრთხოდ შენახვა/დაბინავება;</p> <p>გ. სამუშაო მოედნების შესაბამისი ტექნიკური საშუალებებით და ინვენტარით აღჭურვა (კონტეინერები, დაღვრის შემკრები საშუალებები და ა.შ.);</p> <p>დ. ნარჩენების სათანადო მართვა;</p> <p>ე. საჭიროების შემთხვევაში ნიადაგის ხარისხის ლაბორატორიული კონტროლი;</p> <p>ვ. საწვავის/საპოხი მასალის დაღვრის ლოკალიზაცია და გაწმენდა. დაბინძურებული ნიადაგი და გრუნტი შემდგომი რემედიაციისათვის ტერიტორიიდან გატანილი უნდა იქნას ამ საქმიანობაზე ნებართვის მქონე კონტრაქტორის მიერ;</p> <p>თ. პერსონალის ინსტრუქტაჟი;</p> <p>ნარჩენი ზემოქმედების მნიშვნელოვნება: „დაბალი“</p>	<p>პასუხისმგებელი შემარბილებელი ღონისძიებების გატარებაზე:</p> <p>საქმიანობის განმახორციელებელი</p> <p>შემარბილებელი ღონისძიებების შესრულების ვადები:</p> <p>ა, ბ, თ – ექსპლუატაციაში გაშვებამდე და შემდგომ პერიოდულად;</p> <p>გ – მშენებლობის ეტაპზე;</p> <p>დ – ნარჩენების მართვის პროცესში; – სამუშაოების დასრულების შემდგომ;</p> <p>ე, ვ – დაბინძურების შემთხვევაში უმოკლეს ვადებში.</p> <p>შემარბილებელი ღონისძიებების ჩატარების ხარჯები:</p> <p>შემარბილებელი ღონისძიებების შესრულება შეიძლება დაკავშირებული იყოს „საშუალო“ ხარჯებთან.</p>	<p>ტექნიკური გამართულობის კონტროლი;</p> <p>ნარჩენების მენეჯმენტის გეგმის შესრულების კონტროლი;</p> <p>ნიადაგის მდგომარეობის ვიზუალური კონტროლი და საჭიროების შემთხვევაში ლაბორატორიული კონტროლი.</p> <p>მონიტორინგის ხარჯები შეიძლება დაკავშირებული იყოს ლაბორატორიულ კონტროლთან.</p>

ცხრილი 8.2.2 (გაგრძელება)

1	2	3	4	5
<p>საშიში გეოდინამიკური პროცესების (ეროზია და სხვ.) გააქტიურება:</p> <ul style="list-style-type: none"> მისასვლელი გზების და საწარმოს სხვა ინფრასტრუქტურული ობიექტების ფარგლებში ეროზიული პროცესების გააქტიურება; <p>მნიშვნელოვნება: „მაღალი“</p>	<p>ქანების სტაბილურობის შენარჩუნება. ეროზიული პროცესების გააქტიურების რისკების შემცირება. საწარმოს ნაგებობების დაცვა დაზიანებისაგან.</p>	<p>ა. სენსიტიური უბნების გეოლოგიური მდგრადობის მონიტორინგი;</p> <p>ა. მონიტორინგის შედეგებით გამოვლენილ სენსიტიურ უბნებში შესაბამისი გამაგრებითი სამუშაოების ჩატარება;</p> <p>ნარჩენი ზემოქმედების მნიშვნელოვნება: „დაბალი“</p>	<p>პასუხისმგებელი შემარბილებელი ღონისძიებების გატარებაზე: საქმიანობის განმახორციელებელი</p> <p>შემარბილებელი ღონისძიებების შესრულების ვადები: ა, ბ - მშენებლობის დასრულების შემდგომ და ექსპლუატაციის ფაზაზე განსაკუთრებით საწყისი წლების განმავლობაში.</p> <p>გეოდინამიკური პროცესების გააქტიურების რისკის შემთხვევაში).</p> <p>შემარბილებელი ღონისძიებების ჩატარების ხარჯები: შემარბილებელი ღონისძიებების შესრულება შეიძლება დაკავშირებული იყოს „საშუალო“ ხარჯებთან.</p>	<p>სენსიტიური უბნების გეოლოგიურ მდგრადობაზე სისტემატიური დაკვირვება. მონიტორინგის ხარჯები შეიძლება შეფასდეს, როგორც „დაბალი“.</p>
<p>ზედაპირული წყლების დაბინძურება:</p> <ul style="list-style-type: none"> ზედაპირული წყლების დაბინძურება ნარჩენებით, გაუწმენდავი ჩამდინარე წყლებით. <p>მნიშვნელოვნება: „საშუალო“</p>	<p>ზედაპირული წყლების დაბინძურების პრევენცია და შესაბამისად გარემოზე ისეთის სახის ზემოქმედებების შემცირება. როგორცაა: მიწისქვეშა წყლების დაბინძურება; წყლის რესურსებზე</p>	<p>ა. სამეურნეო-ფეკალური ნახმარი წყლების მართვის კონტროლი;</p> <p>ბ. სამრეწველო ნახმარი წყლების მართვის კონტროლი;</p> <p>გ. საწვავის/ზეთების ავარიულ დაღვრის შემთხვევაში დაბინძურების ლოკალიზაცია და ზედაპირულ წყლებში მოხვედრის პრევენციის ღონისძიებების გატარება;</p> <p>დ. საწვავის/ზეთების შენახვისა და გამოყენების წესების დაცვაზე სისტემატური ზედამხედველობა;</p>	<p>პასუხისმგებელი შემარბილებელი ღონისძიებების გატარებაზე: საქმიანობის განმახორციელებელი</p> <p>შემარბილებელი ღონისძიებების შესრულების ვადები: ა,ბ – მშენებლობის ეტაპზე; დ,ე - ზეთების დაღვრის შემდგომ უმოკლეს ვადებში.</p>	<p>ნარჩენების მენეჯმენტის გეგმის შესრულების კონტროლი. საწვავის და ზეთების შენახვის და გამოყენების წესების</p>

ცხრილი 8.2.2 (გაგრძელება)

1	2	3	4	5
	დამოკიდებულ რეცეპტორებზე (ცხოველები, მოსახლეობა) ზემოქმედება.	<p>ე. პერსონალს ინსტრუქტაჟი გარემოს დაცვის და უსაფრთხოების საკითხებზე.</p> <p>ამასთან,</p> <ul style="list-style-type: none"> ნარჩენების მენეჯმენტის გეგმით გათვალისწინებული ღონისძიებების შესრულების სისტემატური კონტროლი (იხ. შესაბ. პუნქტი).; ნიადაგის დაბინძურებისაგან დაცვის მიზნით გაწერილი შემარბილებელი ღონისძიებების გატარება (იხ. შესაბ. პუნქტი). <p>ნარჩენი ზემოქმედების მნიშვნელოვნება: „დაბალი“ ან „მაღიან დაბალი“</p>	<p>ე - ექსპლუატაციის ფაზაზე რეგულარულად;</p> <p>შემარბილებელი ღონისძიებების ჩატარების ხარჯები: ა, ბ- პუნქტებით გათვალისწინებული ღონისძიებების შესრულება შეიძლება დაკავშირებული იყოს „საშუალო“ ხარჯებთან.</p>	შესრულების კონტროლი. ნიადაგის და წყლის მდგომარეობის ვიზუალური კონტროლი.
<p><u>მიწისქვეშა/გრუნტის წყლების დაბინძურება</u></p> <p>მნიშვნელოვნება: „საშუალო“ ან „დაბალი“</p>	<p><u>მიწისქვეშა წყლის რესურსებზე დამოკიდებულ რეცეპტორებზე (მოსახლეობა, ბიომრავალფეროვნება) ზემოქმედების შემცირება</u></p>	<ul style="list-style-type: none"> ნიადაგის ხარისხის გაუარესების თავიდან აცილების ყველა ღონისძიების გატარება (იხ. შესაბამისი პუნქტი); ზედაპირული წყლის ხარისხის გაუარესების თავიდან აცილების ყველა ღონისძიების გატარება (იხ. შესაბამისი პუნქტი). <p>ნარჩენი ზემოქმედების მნიშვნელოვნება: „მაღიან დაბალი“ ან ზემოქმედება მოსალოდნელი არ არის</p>	<p>პასუხისმგებელი შემარბილებელი ღონისძიებების გატარებაზე: საქმიანობის განმახორციელებელი</p> <p>შემარბილებელი ღონისძიებების შესრულების ვადები:</p> <p>მუდმივად ექსპლუატაციის ეტაპზე</p> <p>შემარბილებელი ღონისძიებების ჩატარების ხარჯები: დამატებით ხარჯებთან დაკავშირებული არ არის.</p>	ნიადაგების და ზედაპირული წყლების დაცვასთან დაკავშირებული შემარბ. ღონისძიებების გატარების მონიტორინგი.
<p><u>ვიზუალურ-ლანდშაფტური ცვლილება:</u></p> <ul style="list-style-type: none"> სატრანსპორტო ოპერაციები; 	ცხოველთა საცხოვრებელი გარემოს ცვლილების და ცხოველთა მიგრაციის მინიმუმამდე შემცირება.	<p>ა. ნარჩენების სათანადო მენეჯმენტი.</p> <p>ბ. წყლის, ნიადაგის და ატმოსფერული ჰაერის დაბინძურების შემარბილებელი ღონისძიებების გატარება (იხ. შესაბამისი პუნქტი.).</p>	<p>პასუხისმგებელი შემარბილებელი ღონისძიებების გატარებაზე: საქმიანობის განმახორციელებელი</p>	

ცხრილი 8.2.2 (გაგრძელება)

1	2	3	4	5
<ul style="list-style-type: none"> ნარჩენების მართვა. <p>მნიშვნელოვნება: „დაბალი“</p>		<p>ნარჩენი ზემოქმედების მნიშვნელოვნება: „დაბალი“</p>	<p>შემარბილებელი ღონისძიებების ჩატარების ხარჯები: მნიშვნელოვან ხარჯებთან დაკავშირებული არ არის.</p>	<p>მონიტორინგი. ნარჩენების მენეჯმენტის გეგმის შესრულების კონტროლი.</p>
<p>ნარჩენებით გარემოს დაბინძურების რისკები:</p> <ul style="list-style-type: none"> სახიფათო ნარჩენები; საყოფაცხოვრებო ნარჩენები. <p>მნიშვნელოვნება: „მაღალი“</p>	<p>ნარჩენების გარემოში უსისტემოდ გავრცელების პრევენცია და გარემოზე ისეთი სახის ზემოქმედების შემცირება, როგორცაა:</p> <p>ადამიანის ჯანმრთელობაზე ნეგატიური ზემოქმედება; წყლის გარემოს დაბინძურება; ცხოველებზე უარყოფითი ზემოქმედება; უარყოფითი ვიზუალურ-ლანდშაფტური ცვლილება და სხვ.</p>	<p>ა. ნარჩენების დროებითი განთავსებისთვის საწარმოო ტერიტორიაზე შესაბამისი სასაწყობო ინფრასტრუქტურის მოწყობა;</p> <p>ბ. საწარმოო ტერიტორიაზე შესაბამისი კონტეინერების დადგმა სახიფათო და საყოფაცხოვრებო ნარჩენების განთავსებისთვის;</p> <p>გ. ნარჩენების მართვისათვის გამოყოფილი იქნას სათანადო მომზადების მქონე პერსონალი, რომელსაც ჩაუტარდება სწავლება და ტესტირება და რომელიც აწარმოებს შესაბამის ჟურნალს;</p> <p>დ. პერსონალის ინსტრუქტაჟი;</p> <p>ე. ნარჩენების შეძლებისდაგვარად ხელმეორედ გამოყენება;</p> <p>ვ. ტერიტორიებიდან სახიფათო ნარჩენების გატანა შემდგომი მართვის მიზნით მოხდეს მხოლოდ ამ საქმიანობაზე სათანადო ნებართვის მქონე კონტრაქტორის საშუალებით;</p> <p>ნარჩენი ზემოქმედების მნიშვნელოვნება: „დაბალი“</p>	<p>პასუხისმგებელი შემარბილებელი ღონისძიებების გატარებაზე: საქმიანობის განმახორციელებელი</p> <p>შემარბილებელი ღონისძიებების შესრულების ვადები: ა,ბ,გ,დ – მშენებლობის ეტაპზე და ექსპლუატაციაში გაშვებამდე; ე, ვ - ექსპლუატაციის ფაზაზე რეგულარულად.</p> <p>შემარბილებელი ღონისძიებების ჩატარების ხარჯები: ა, ბ, გ, ვ- პუნქტებით გათვალისწინებული ღონისძიებების შესრულება შეიძლება დაკავშირებული იყოს „საშუალო“ ხარჯებთან.</p>	<p>ნარჩენების მართვისათვის სპეციალურად გამოყოფილი პერსონალის მიერ ნარჩენების მენეჯმენტის გეგმის შესრულების კონტროლი, ნარჩენების რაოდენობის და სახეების აღრიცხვა, შესაბამისი ჟურნალის წარმოება.</p>
<p>დასაქმება და მასთან დაკავშირებული უარყოფითი ზემოქმედების რისკები</p>	<p>მოწყობის ეტაპისთვის წარმოდგენილი შემარბილებელი ღონისძიებების ანალოგიურია.</p>			
<p>ზემოქმედება სატრანსპორტო ინფრასტრუქტურაზე</p>	<p>მოწყობის ეტაპისთვის წარმოდგენილი შემარბილებელი ღონისძიებების ანალოგიურია.</p>			
<p>ჯანმრთელობასა და უსაფრთხოებასთან დაკავშირებული</p>	<p>მოწყობის ეტაპისთვის წარმოდგენილი შემარბილებელი ღონისძიებების ანალოგიურია.</p>			

9. გარემოსდაცვითი მონიტორინგი

საწარმოს მოწყობის და ექსპლუატაციის პროექტის განხორციელების ფარგლებში . გარემოსდაცვითი მონიტორინგის ორგანიზება ითვალისწინებს შემდეგი ამოცანების გადაჭრას:

- სამშენებლო სამუშაოების და ექსპლუატაციის დროს მოქმედი გარემოსდაცვითი კანონმდებლობის მოთხოვნათა შესრულების დადასტურება;
- რისკებისა და ეკოლოგიური ზემოქმედებების კონტროლირებადობის უზრუნველყოფა;
- დაინტერესებული პირების უზრუნველყოფა სათანადო გარემოსდაცვითი ინფორმაციით;
- ნეგატიური ზემოქმედების შემამცირებელი/შემარბილებელი ღონისძიებების განხორციელების დადასტურება, მათი ეფექტურობის განსაზღვრა და აუცილებლობის შემთხვევაში მათი კორექტირება;
- პროექტის განხორციელების (სამშენებლო სამუშაოები და ექსპლუატაცია) პერიოდში პერმანენტული გარემოსდაცვითი კონტროლი.

მონიტორინგის დროს შესაძლებელია გამოყენებულ იქნას ვიზუალური დაკვირვება, ინსპექტირება/შემოწმება გამოვლენილი დარღვევის დოკუმენტური დაფიქსირებით, კონკრეტული პარამეტრების ინსტრუმენტული გაზომვა. გაზომვების ჩასატარებლად გამოყენებული მოწყობილობები დაკალიბრებული უნდა იყოს და სათანადო ტექნომსახურებას გადიოდეს.

მონიტორინგის შედეგები გამოყენებული იქნება გარემოსდაცვით გეგმაში საჭიროების შემთხვევაში შესწორების შესატანად და დაინტერესებული პირების მიმდინარე ინფორმირებისთვის. მენეჯერის მოვალეობაა უზრუნველყოს მონიტორინგის შესრულება. მონიტორინგის შედეგები შედის ორგანიზაციის წლიურ ანგარიშში. თუ მონიტორინგი განსაზღვრავს რაიმე დარღვევას, უნდა ჩატარდეს შესაბამისი მაკორექტირებელი ღონისძიება.

მონიტორინგული კვლევების შედეგების ანალიზის საშუალებით, წარმოებს არსებული მდგომარეობის შეფასება, გამოვლენილი დარღვევების დოკუმენტური რეგისტრაცია, მათი შემდეგი გამოსწორების მიზნით. დარღვევებზე, რაც ძირითადად გარემოზე ნეგატიურ ზემოქმედებას უკავშირდება, რეაგირება უნდა მოხდეს სწრაფად, მათი შერბილების, ან სრულად გამოსწორების შედეგით. საჭიროების შემთხვევაში მონიტორინგის მონაცემების მიხედვით, შესაძლებელია გარემოსდაცვითი მენეჯმენტის გეგმაში კორექტირება, მასში შესწორების შეტანა და ამის შესახებ დაინტერესებული პირების ინფორმირება. თუ მონიტორინგი განსაზღვრავს რაიმე დარღვევას, უნდა ჩატარდეს შესაბამისი მაკორექტირებელი ღონისძიება. გარემოსდაცვითი მონიტორინგი ხორციელდება საწარმოს ფუნქციონირების მთელი დროის მანძილზე საქართველოს გარემოსდაცვითი კანონმდებლობის მიხედვით.

გარემოსდაცვითი მონიტორინგის გეგმა მოცემულია წინამდებარე გზშ-ს ანგარიშის დანართში 13.6. გარემოსდაცვითი მონიტორინგის გეგმაში ძირითადად ასახულია ზემოქმედების წყაროები, საკონტროლო პარამეტრები, დაკვირვების ადგილი (სინჯის ადების ადგილი) სათანადო კოორდინატებით, გამოყენებული მეთოდისა და მონიტორინგის განმეორებადობის სიხშირე.

უნდა აღინიშნოს, რომ საქმიანობის განხორციელების პროცესში შესაძლებელია გეგმის დეტალიზება და გარკვეული მიმართულებით კორექტირება.

10. სკოპინგის ეტაპზე საზოგადოების ინფორმირებისა და მათ მიერ წარმოდგენილი მოსაზრებებისა და შენიშვნების შეფასება

საქართველოს კონსტიტუციის 37 მუხლის მიხედვით საქართველოს მოქალაქეს აქვს შემდეგი ხელშეუვალი უფლებები:

- საქართველოს ყველა მოქალაქეს უფლება აქვს ცხოვრობდეს ჯანმრთელობისათვის უვნებელ გარემოში, სარგებლობდეს ბუნებრივი და კულტურული გარემოთი. ყველა ვალდებულია გაუფრთხილდეს ბუნებრივ და კულტურულ გარემოს;
- ადამიანს უფლება აქვს მიიღოს სრული, ობიექტური და დროული ინფორმაცია მისი სამუშაო და საცხოვრებელი გარემოს მდგომარეობის შესახებ.

საქართველოს ახალი „გარემოსდაცვითი შეფასების კოდექსი“ განსაზღვრავს, რომ სკოპინგისა და გზშ-ს ანგარიშის საჯარო განხილვის პროცესში სამინისტრო უზრუნველყოფს საზოგადოების ჩართულობას და ინფორმირებას. მასალების თავის ოფიციალურ ვებგვერდზე ატვირთვასა და შესაბამისი მუნიციპალიტეტის ადმინისტრაციული ორგანოს საინფორმაციო დაფაზე განთავსების. შესაბამისად 2019 წლის 3 აპრილს 12:00 სთ-ზე ქ. თბილისის, სამგორის რაიონის გამგეობის ადმინისტრაციული ერთეულის შენობაში გაიმართა სკოპინგის ანგარიშის საჯარო განხილვა. საზოგადოების მხრიდან წერილობითი შენიშვნები და მოსაზრებები არ დაფიქსირებულა.

საჯარო განხილვის შემდგომ საქართველოს გარემოს დაცვისა და სოფლის მეურნეობის სამინისტროს გზშ-ის ანგარიშის მომზადებისათვის საჭირო კვლევების, მოსაპოვებელი და შესასწავლი ინფორმაციის ჩამონათვალი (საქართველოს გარემოს დაცვისა და სოფლის მეურნეობის მინისტრის 19 ივლისის #2-682 ბრძანებით გამოცემული 2019 წლის 23 აპრილის #50 სკოპინგის დასკვნა) სრულად იქნა გათვალისწინებული იქნა გარემოზე ზემოქმედების შეფასების წინამდებარე ანგარიშის ვერსიის მომზადების პროცესში.

ინფორმაცია სკოპინგის დასკვნით მოთხოვნილ საკითხებზე რეაგირების შესახებ მოცემულია ცხრილში 10.1.

ცხრილი 10.1. ინფორმაცია სკოპინგის დასკვნით მოთხოვნილ საკითხებზე რეაგირების შესახებ

N	საკითხის შინაარსი	რეაგირება
1	გზშ-ს ანგარიში უნდა მოიცავდეს „გარემოსდაცვითი შეფასების კოდექსის“ მე-10 მუხლის მესამე ნაწილით დადგენილ ინფორმაციას;	გზშ-ს ანგარიში მოიცავს გარემოსდაცვითი შეფასების კოდექსის“ მე-10 მუხლის მესამე ნაწილით დადგენილ ინფორმაციას.
2	გზშ-ს ანგარიშს უნდა დაერთოს „გარემოსდაცვითი შეფასების კოდექსის“ მე-10 მუხლის მეოთხე ნაწილით განსაზღვრული დოკუმენტაცია;	გზშ-ს ანგარიშის ცალკეული პარაგრაფები მოიცავს აღნიშნულ ინფორმაციას.
3	გზშ-ს ანგარიშში წარმოდგენილი უნდა იყოს სკოპინგის ანგარიშში მითითებული (განსაზღვრული, ჩასატარებელი) კვლევების შედეგები, მოპოვებული და შესწავლილი ინფორმაცია, გზშ-ს პროცესში დეტალურად შესწავლილი ზემოქმედებები და შესაბამისი შემცირების/შერბილების ღონისძიებები;	ანგარიშს თან ერთვის შესაბამისი დოკუმენტაცია.
4	გზშ ანგარიში ხელმოწერილი უნდა იყოს იმ პირის/პირების მიერ, რომელიც/რომლებიც მონაწილეობდა/მონაწილეობდნენ მის მომზადებაში (მათ შორის, კონსულტანტის მიერ);	შესაბამისი ინფორმაცია იხილეთ გზშ-ის ანგარიშში ცხრილი 1.2 (გვ.8).
5	გზშ ანგარიშში წარმოდგენილი უნდა იყოს ინფორმაცია სკოპინგის დასკვნით გათვალისწინებული საკითხების შესაბამისად (ერთიანი ცხრილის სახით).	შესაბამისი ინფორმაცია იხილეთ გზშ-ის ანგარიშში ცხრილი 10.1 (გვ. 197).
გზშ-ს ანგარიშში წარმოდგენილი უნდა იყოს:		
	პროექტის საჭიროების დასაბუთება და პროექტის აღწერა;	შესაბამისი ინფორმაცია იხილეთ გზშ-ის ანგარიშში პარაგრაფი 3 (გვ.13) და პარაგრაფი 4 (გვ.17).
	პროექტის ალტერნატიული ვარიანტები კერძოდ, ტერიტორიის ალტერნატიული ვარიანტები, ტექნოლოგიური ალტერნატივები და შერჩეული ალტერნატივის (ტერიტორია, ტექნოლოგია) დასაბუთება გარემოსდაცვითი თვალსაზრისით;	შესაბამისი ინფორმაცია იხილეთ გზშ-ის ანგარიშში პარაგრაფი 3 (გვ.13).
	საწარმოს განთავსების ტერიტორიის GIS კოორდინატები და საკადასტრო მონაცემები;	ადგილის შესახებ ინფორმაცია, GIS კოორდინატების მითითებით (shp-ფაილთან ერთად) წარმოდგენილია გზშ-ს ანგარიშის თანდართულ დოკუმენტაციასთან ერთად, ასევე შესაბამისი ინფორმაცია იხილეთ გზშ-ის ანგარიშში დანართი 13.1 "საკადასტრო გეგმები" (გვ.205) . მიწის ნაკვეთის კუთხეთა წვეროების გეოგრაფიული კოორდინატები (წყარო: http://maps.napr.gov.ge) მოცემულია გზშ-ს ანგარიშის ცხრილში 4.1.1 (გვ.17) (იხ. ნახაზი 4.1.1 გვ.18)
	ტერიტორიიდან დაზუსტებული მანძილი უახლესი საცხოვრებელ სახლებამდე, მდინარემდე და სხვა უახლოეს ობიექტებამდე;	შესაბამისი ინფორმაცია იხილეთ გზშ-ის ანგარიშში პარაგრაფი 4.1 (გვ.17)
	საწარმოს ტერიტორიის საკუთრების ან იჯარის ხელშეკრულების დამადასტურებელი დოკუმენტაცია;	შესაბამისი ინფორმაცია იხილეთ გზშ-ის ანგარიშის დანართში 13.1 (გვ.205), რომელშიც წარმოდგენილია

4		მიწის ნაკვეთების საჯარო რეესტრიდან ამონაწერები და ამ ამონაწერებში მოცემულია ინფორმაცია კომპანიის შესაბამისი საიჯარო ხელშეკრულებების რეგისტრაციის შესახებ.
ნარჩენების მართვის გეგმა;	შესაბამისი ინფორმაცია იხილეთ გზშ-ის ანგარიშში დანართი 13.4 "ნარჩენების მართვის გეგმა" (გვ.222).	
ნარჩენების დამუშავების ტექნოლოგიური ციკლის აღწერა, მათ შორის სახიფათო ნარჩენების წინასწარი დამუშავების, ნამუშევარი ზეთების აღდგენის და ხის ნახშირის წარმოების ტექნოლოგიური პროცესების დეტალური აღწერა;	შესაბამისი ინფორმაცია იხილეთ გზშ-ის ანგარიშში პარაგრაფი 4.3.1(გვ.34). ხის ნახშირის წარმოების ტექნოლოგიური პროცესების დეტალური აღწერა არ არის მოცემული, რადგანაც ამ ეტაპზე კომპანიის მიერ აღარ მოხდება ხის ნახშირის წარმოება.	
ტექნოლოგიური სქემა და დანადგარების დეტალური აღწერა, მათ შორის გამოსაყენებელი საშუალებები და მოწყობილობები და მათი წარმადობა;	შესაბამისი ინფორმაცია იხილეთ გზშ-ის ანგარიშში პარაგრაფი 4.3.1 (გვ.34).	
დასამუშავებელი ნარჩენების სახეობა, კოდი და დასახელება („სახეობებისა და მახასიათებლების მიხედვით ნარჩენების ნუსხის განსაზღვრისა და კლასიფიკაციის შესახებ” საქართველოს მთავრობის 2015 წლის 17 აგვისტოს N426 დადგენილების მიხედვით);	შესაბამისი ინფორმაცია იხილეთ გზშ-ის ანგარიშში პარაგრაფი 4.3 "დაგეგმილი საქმიანობის ზოგადი დახასიათება" (გვ. 30), ცხრილი 4.3.1 (გვ.32), პარაგრაფი 4.3.1.10 "ნარჩენების აღდგენის შედეგად მიღებული პროდუქციისა და ნარჩენების გადამუშავების შედეგად წარმოქმნილი სხვა ნარჩენების შესახებ ინფორმაცია" (გვ.60), პარაგრაფი 4.3.3 "ნარჩენების მართვა" (გვ.65) და დანართი 13.4 "ნარჩენების მართვის გეგმა", (გვ.222).	
დასამუშავებელი ნარჩენების რაოდენობა და წარმოშობა;	შესაბამისი ინფორმაცია იხილეთ გზშ-ის ანგარიშში პარაგრაფი 4.3 "დაგეგმილი საქმიანობის ზოგადი დახასიათება" (გვ. 30), ცხრილი 4.3.1 (გვ.32), პარაგრაფი 4.3.1.10 "ნარჩენების აღდგენის შედეგად მიღებული პროდუქციისა და ნარჩენების გადამუშავების შედეგად წარმოქმნილი სხვა ნარჩენების შესახებ ინფორმაცია" (გვ.60), პარაგრაფი 4.3.3 "ნარჩენების მართვა" (გვ.65) და დანართი 13.4 "ნარჩენების მართვის გეგმა", (გვ.222).	
ნარჩენების დამუშავების/აღდგენის ოპერაციები და კოდები, აგრეთვე აღწერილობა „ნარჩენების მართვის კოდექსის” I დანართის შესაბამისად;	შესაბამისი ინფორმაცია იხილეთ გზშ-ის ანგარიშში დანართი 13.4 "ნარჩენების მართვის გეგმა" (გვ.222)	
ნარჩენების დროებითი შენახვის ობიექტ(ებ)ის შესახებ დეტალური ინფორმაცია („სახიფათო ნარჩენების შეგროვების და დამუშავების სპეციალური მოთხოვნების შესახებ” საქართველოს მთავრობის 2016 წლის 29 მარტის N145 დადგენილების შესაბამისად);	შესაბამისი ინფორმაცია იხილეთ გზშ-ის ანგარიშში დანართი 13.4 "ნარჩენების მართვის გეგმა"(გვ.222).	

დამუშავების შედეგად მიღებული ნარჩენების შესახებ ინფორმაცია (მათ შორის კოდებისა და რაოდენობის მითითებით) და მათი მართვის ღონისძიებები;	შესაბამისი ინფორმაცია იხილეთ გზშ-ის ანგარიშში პარაგრაფი 4.3 "დაგეგმილი საქმიანობის ზოგადი დახასიათება" (გვ. 30), ცხრილი 4.3.1 (გვ.32), პარაგრაფი 4.3.1.10 "ნარჩენების აღდგენის შედეგად მიღებული პროდუქციისა და ნარჩენების გადამუშავების შედეგად წარმოქმნილი სხვა ნარჩენების შესახებ ინფორმაცია" (გვ.60), პარაგრაფი 4.3.3 "ნარჩენების მართვა" (გვ.65) და დანართი 13.4 "ნარჩენების მართვის გეგმა", (გვ.222).
აღდგენის შედეგად მიღებული პროდუქციის რაოდენობა;	შესაბამისი ინფორმაცია იხილეთ გზშ-ის ანგარიშში პარაგრაფი 4.3.1.10 "ნარჩენების აღდგენის შედეგად მიღებული პროდუქციისა და ნარჩენების გადამუშავების შედეგად წარმოქმნილი სხვა ნარჩენების შესახებ ინფორმაცია" (გვ.60).
ნარჩენების სეპარაციის შესახებ დეტალური ინფორმაცია, აგრეთვე დასაწყობებულ ნარჩენებზე კონტროლის მეთოდები;	შესაბამისი ინფორმაცია იხილეთ გზშ-ის ანგარიშში დანართი 13.4 "ნარჩენების მართვის გეგმა"(გვ.222).
საწარმოში წარმოქმნილი საყოფაცხოვრებო, საწარმოო, სახიფათო და არასახიფათო ნარჩენების მართვის შესახებ დეტალური მონაცემები;	შესაბამისი ინფორმაცია იხილეთ გზშ-ის ანგარიშში დანართი 13.4 "ნარჩენების მართვის გეგმა"(გვ.222).
ნამუშევარი ზეთების, ქიმიური ნივთიერებების (არსებობის შემთხვევაში) და მიღებული პროდუქტის (ნავთობპროდუქტის) დასაწყობების პირობების დეტალური აღწერა;	შესაბამისი ინფორმაცია იხილეთ გზშ-ის ანგარიშში პარაგრაფი 4.3.1.1 " საწარმოს ნედლეულით მომარაგება" (გვ.34).
ნამუშევარი ზეთების და მიღებული პროდუქტის რეზერვუარების მოწყობასთან დაკავშირებული საკითხები, რეზერვუარის ტიპი, რაოდენობა და მოცულობა, რეზერვუარის განთავსების პირობები;	შესაბამისი ინფორმაცია იხილეთ გზშ-ის ანგარიშში პარაგრაფი 4.3.1.1 " საწარმოს ნედლეულით მომარაგება" (გვ.34) და პარაგრაფი 4.3.1.9 "მანქანების ნამუშევარი ზეთების გადამუშავების ტექნოლოგიური ხაზი" (გვ.57).
საწარმოო და სასამელ-სამეურნეო წყალმომარაგება;	შესაბამისი ინფორმაცია იხილეთ გზშ-ის ანგარიშში პარაგრაფი 4.3.2.1 " წყალმომარაგების სისტემა" (გვ.64).
სამეურნეო-ფეკალური, სანიაღვრე და საწარმოო ჩამდინარე წყლების მართვა;	შესაბამისი ინფორმაცია იხილეთ გზშ-ის ანგარიშში პარაგრაფი 4.3.2.2 " ჩამდინარე წყლების არინება" (გვ.65).
ტექნოლოგიურ ციკლში წყლის გამოყენება;	შესაბამისი ინფორმაცია იხილეთ გზშ-ის ანგარიშში პარაგრაფი 4.3.2.1 " წყალმომარაგების სისტემა" (გვ.64).
ნამუშევარი ზეთის აღდგენის შედეგად წარმოქმნილი სითხის ზედაპირიდან ნავთობპროდუქტების მოხსნისა და წყლის ტექნოლოგიურ ციკლში დაბრუნების შესახებ დეტალური მონაცემები;	შესაბამისი ინფორმაცია იხილეთ გზშ-ის ანგარიშში პარაგრაფი 4.3.1.9 " მანქანების ნამუშევარი ზეთების გადამუშავების ტექნოლოგიური ხაზი" (გვ.57) და

		პარაგრაფი 4.3.2.1 " წყალმომარაგების სისტემა" გვ.64).
	საწარმოს მოწყობის ეტაპზე და ფუნქციონირების დროს შესაძლო ავარიული სიტუაციების აღწერა და მათზე რეაგირების ღონისძიებები (ტექნიკური გადაწყვეტა) ნედლეულის/ნარჩენების მიმღებ, საწარმოო და პროდუქციის/ნარჩენების დასაწყობების მოედნებზე;	შესაბამისი ინფორმაცია იხილეთ გზშ-ის ანგარიშში დანართი 13.5 " ავარიულ სიტუაციებზე რეაგირების გეგმა" (გვ.247).
	ნამუშევარი ზეთების დაღვრის რისკები და შემარბილებელი ღონისძიებები;	შესაბამისი ინფორმაცია იხილეთ გზშ-ის ანგარიშში პარაგრაფი 4.3.1.1 " საწარმოს ნედლეულით მომარაგება" (გვ.34) და პარაგრაფი 4.3.1.9 "მანქანების ნამუშევარი ზეთების გადამუშავების ტექნოლოგიური ხაზი " (გვ.57) და დანართი 13.5 "ავარიულ სიტუაციებზე რეაგირების გეგმა" (გვ.247).
	გრუნტის წყლების დაბინძურებასთან დაკავშირებით გასატარებული ღონისძიებები;	შესაბამისი ინფორმაცია იხილეთ გზშ-ის ანგარიშში პარაგრაფი 7.6.3 (გვ. 159).
გარემოზე მოსალოდნელი ზემოქმედების შეფასება გარემოს თითოეული კომპონენტისათვის და პროექტის განხორციელების შედეგად მოსალოდნელი ზემოქმედებების შეჯამება მათ შორის:		
	ზემოქმედება ატმოსფერულ ჰაერზე მოწყობისა და ექსპლუატაციის ეტაპზე, ემისიები ნარჩენების გამოყენებისას, გაფრქვევის წყაროები, გაფრქვეული მავნე ნივთიერებები, გაბნევის ანგარიში და სხვა;	შესაბამისი ინფორმაცია იხილეთ გზშ-ის ანგარიშში პარაგრაფი 7.2 (გვ.118) და დანართი 13.2(გვ.211).
	ზემოქმედება ნიადაგზე და გრუნტის ხარისხზე და შესაძლო დაბინძურება, შესაბამისი დეტალური შემარბილებელი ღონისძიებები;	შესაბამისი ინფორმაცია იხილეთ გზშ-ის ანგარიშში პარაგრაფი 7.4 (გვ.149).
	ხმაურის გავრცელება და მოსალოდნელი ზემოქმედება მოწყობა/ექსპლუატაციის ეტაპზე და შესაბამისი შემარბილებელი ღონისძიებები;	შესაბამისი ინფორმაცია იხილეთ გზშ-ის ანგარიშში პარაგრაფი 7.3 (გვ.144).
	ზემოქმედება ზედაპირულ და მიწისქვეშა წყლებზე, როგორც მშენებლობის ისე ექსპლუატაციის ეტაპზე, ზედაპირული და მიწისქვეშა წყლების დაბინძურების რისკები და შესაბამისი დეტალური შემარბილებელი ღონისძიებები;	შესაბამისი ინფორმაცია იხილეთ გზშ-ის ანგარიშში პარაგრაფებში 7.5 (გვ.154) და 7.6 (გვ.158) .
5	ზემოქმედება და ზემოქმედების შეფასება სოციალურ-ეკონომიკურ გარემოზე, ჯანმრთელობასა და უსაფრთხოებასთან დაკავშირებული რისკებსა და შესაბამისი შემარბილებელი ღონისძიებების შესახებ;	შესაბამისი ინფორმაცია იხილეთ გზშ-ის ანგარიშში პარაგრაფი 7.11 (გვ.169).
	საწარმოს მოწყობასა და ექსპლუატაციის ეტაპზე განსახორციელებელი დეტალური შემარბილებელი ღონისძიებების გეგმა;	შესაბამისი ინფორმაცია იხილეთ გზშ-ის ანგარიშში პარაგრაფი 8 (გვ.177).
	ექსპლუატაციის ეტაპზე განსახორციელებელი დეტალური მონიტორინგის გეგმა;	შესაბამისი ინფორმაცია იხილეთ გზშ-ის ანგარიშში დანართი 13.6 "მონიტორინგის გეგმა" (გვ.265).
	გზშ-ს ფარგლებში შემუშავებული ძირითადი დასკვნები და საქმიანობის პროცესში განსახორციელებელი ძირითადი ღონისძიებები;	შესაბამისი ინფორმაცია იხილეთ გზშ-ის ანგარიშში პარაგრაფი 11(გვ.202).
	საწარმოს განთავსების ტერიტორიის სიტუაციური სქემა (შესაბამისი აღნიშვნებით, ფოტო მასალა), გენერალური გეგმა;	შესაბამისი ინფორმაცია იხილეთ გზშ-ის ანგარიშში ნახაზები 4.1.1 (გვ.18); 4.1.2(გვ.19); 4.1.3(გვ.20);

		4.1.4(გვ.27); 4.1.5 (გვ.28) და 4.1.6(გვ.29) . სურათები 4.1.1(გვ.24) და 4.1.2(გვ.25).
	სკოპინგის ანგარიშის მიხედვით საწარმოს საქმიანობა ითვალისწინებს „საუკეთესო ტექნოლოგიის“ გამოყენებას გარემოსდაცვითი თვალსაზრისით. აღნიშნულთან დაკავშირებით გზშ-ის ანგარიშში წარმოდგენილი უნდა იყოს დეტალური ინფორმაცია და დასაბუთდეს გარემოსდაცვითი კუთხით ზემოაღნიშნული საუკეთესო ტექნოლოგიის გამოყენების საშუალებები;	შესაბამისი ინფორმაცია იხილეთ გზშ-ის ანგარიშში პარაგრაფები 3.3 (გვ. 15) და 4.3 (გვ. 30).
	სკოპინგის ანგარიშში წარმოდგენილ ცხრილში 2.1.2 (მონაცემები საკვლევი ტერიტორიის მიმდებარე ტერიტორიის მიწათსარგებლობის შესახებ) დაზუსტებას საჭიროებს ობიექტების ტიპი და საპროექტო ტერიტორიიდან დაცილების მანძილები, რაც გათვალისწინებული უნდა იყოს გზშ-ის ანგარიშში;	შესაბამისი ინფორმაცია იხილეთ გზშ-ის ანგარიშში პარაგრაფი 4.1 "დაგეგმილი საქმიანობის ადგილმდებარეობა" (გვ. 17) და საკვლევი ტერიტორიის ადგილმდებარეობის აეროფოტო ნახაზი 4.1.1 (გვ.18).
	გზშ-ის ანგარიშში დაზუსტებას საჭიროებს სკოპინგის ანგარიშში (ცხრილი 2.2.1) მითითებული R3 და R12 კოდები;	შესაბამისი ინფორმაცია იხილეთ გზშ-ის ანგარიშში პარაგრაფი 4.3 (გვ. 30) და დანართი 13.4 "ნარჩენების მართვის გეგმა"(გვ. 222)
	სკოპინგის ანგარიშში მოიცავს ძალზე ზოგად ინფორმაციას შემარბილებელი ღონისძიებების შესახებ, ამასთან სკოპინგის ანგარიშის თანახმად (გვ 57) გზშ-ის შემდგომ ეტაპზე დაზუსტდება ემისიებთან, წყლის გარემოზე ზემოქმედებასთან, ნარჩენებთან და ნიადაგისა და გრუნტის დაბინძურებასთან დაკავშირებული საკითხები. საქმიანობის შედეგად გარემოზე მოსალოდნელი ზემოქმედების შეფასება გარემოს თითოეული კომპონენტისათვის და დეტალური შემარბილებელი ღონისძიებები გზშ-ის ანგარიშში წარმოდგენილი უნდა იყოს გარემოსდაცვითი შეფასების კოდექსის და წინამდებარე სკოპინგის დასკვნის მე-5 პუნქტის მოთხოვნების შესაბამისად.	შესაბამისი ინფორმაცია იხილეთ გზშ-ის ანგარიშში პარაგრაფი 8 (გვ.177).

11. დასკვნები და რეკომენდაციები

შ.პ.ს. „რეციკლინგი“-ს სახიფათო და არასახიფათო ნარჩენების წინასწარი დამუშავების და ნარჩენების აღდგენის საწარმოს მოწყობისა და ექსპლუატაციის პროექტის გარემოზე ზემოქმედების შეფასების წინამდებარე ანაგარიშის საფუძველზე მომზადებულია შემდეგი დასკვნები და რეკომენდაციები:

დასკვნები:

- შ.პ.ს. „რეციკლინგი“-ს საპროექტო საწარმოს ტექნოლოგიური რეგლამენტი გარემოსდაცვითი თვალსაზრისით ითვალისწინებს "საუკეთესო ხელმისაწვდომი ტექნოლოგიების" გამოყენებას;
- ჩატარებული გამოთვლის და მავნე ნივთიერებათა გავრცელების მოდელირების შედეგების მიხედვით ატმოსფერული ჰაერის დაბინძურებით გამოწვეული ზემოქმედება არ იქნება მნიშვნელოვანი;
- საწარმოს ტერიტორიის საცხოვრებელი ზონიდან დაცილების მანძილის და ექსპლუატაციის პერიოდში მოსალოდნელი ხმაურის გავრცელების გაანგარიშების შედეგების გათვალისწინებით ზემოქმედება არ იქნება მნიშვნელოვანი;
- საწარმოში დაგეგმილი შემარბილებელი ღონისძიებების შესრულების პირობებში ნიადაგსა და გრუნტზე, ასევე წყლის გარემოზე მნიშვნელოვანი ზემოქმედება მოსალოდნელი არ არის;
- საწარმოს განთავსების ადგილმდებარეობის გათვალისწინებით (მნიშვნელოვანი ტექნოგენური დატვირთვის მქონე ტერიტორია), ფლორასა და ფაუნაზე მნიშვნელოვანი ზემოქმედება მოსალოდნელი არ არის;
- საწარმოს ექსპლუატაციის ეტაპებზე წარმოქმნილი სამეურნეო-ფეკალური და საწარმოო ჩამდინარე წყლები ჩაშვებული იქნება არსებულ კანალიზაციის კოლექტორში, შეთანხმებული ტექნიკური პირობების შესაბამისად. რაც მინიმუმამდე ამცირებს წყლის გარემოს დაბინძურების რისკებს;
- საწარმოს მოწყობა და ექსპლუატაცია ვიზუალურ-ლანდშაფტურ ცვლილებები ფაქტიურად არ ხდება
- საწარმოს ექსპლუატაციის პერიოდში ახალი სამუშაო ადგილების შექმნის და ადგილობრივი მოსახლეობის დასაქმების შესაძლებლობის გათვალისწინებით პროექტის განხორციელების სოციალური ზემოქმედება დადებით ხასიათს ატარებს;

რეკომენდაციები:

- მოსახლეობის შეწუხების თავიდან აცილების მიზნით სხვადასხვა მასალების, ნედლეულის და მზა პროდუქციის ტრანსპორტირება უნდა განხორციელდეს მხოლოდ დღის საათებში;
- საწარმოო ტრავმატიზმის, უბედური შემთხვევების და მწვავე და ქრონიკული მოწამვლების რისკების მინიმუმის მიზნით აუცილებელია მომსახურე პერსონალის პერიოდული სწავლების ორგანიზება შრომის უსაფრთხოების და საწარმოო სანიტარიის საკითხებზე. განსაკუთრებული ყურადღება უნდა მიექცეს ინდივიდუალური დაცვის საშუალებების გამოყენების წესების დაცვას და პირადი და პროფესიული ჰიგიენის ჩვევების გამომუშავებას;

12. გამოყენებული ლიტერატურა

1. საქართველოს კანონი `გარემოს დაცვის შესახებ~, 1996 (შესწ. 2000, 2003, 2007);
2. საქართველოს კანონი `ჯანმრთელობის დაცვის შესახებ~, 1997;
3. საქართველოს კანონი `საზოგადოებრივი ჯანმრთელობის შესახებ`, 2007;
4. საქართველოს კანონი `ატმოსფერული ჰაერის დაცვის შესახებ~, 1999 (შესწ.2000, 2007);
5. საქართველოს კანონი `წყლის შესახებ~, 1997 (შესწ. 2003, 2004, 2005, 2006);
6. საქართველოს კანონი “ნიადაგის დაცვის შესახებ”, 1994 (შესწ. 1997, 2002);
7. საქართველოს კანონი “გარემოსდაცვითი ნებართვის შესახებ”, 1996;
8. საქართველოს კანონი “სახელმწიფო ეკოლოგიური ექსპერტიზის შესახებ”, 1996;
9. საქართველოს კანონი “საქართველოს ტერიტორიაზე ტრანზიტული გადაზიდვებისა და ნარჩენების იმპორტი”, 1995;
10. საქართველოს კანონი “ბირთვული და რადიაციული უსაფრთხოების შესახებ”, 1996;
11. საქართველოს კანონი “დაცული ტერიტორიების სისტემების შესახებ”, 1996 (შესწ. 2003, 2004, 2005, 2006, 2007);
12. საქართველოს კანონი “საშიში საწარმოო ობიექტის უსაფრთხოების შესახებ”, 1997 (შესწ. 2002, 2005, 2006, 2007);
13. საქართველოს კანონი “ტყის კოდექსი”, 1999;
14. საქართველოს კანონი “კულტურული მემკვიდრეობის დაცვის შესახებ”, 1999;
15. საქართველოს კანონი “საშიში ქიმიური ნივთიერებებით გამოწვეული ზიანის კომპენსაციის შესახებ”, 1999 (შესწ. 2002, 2003);
16. საქართველოს კანონი “საქართველოს წითელი ნუსხის და წითელი წიგნის შესახებ”, 2003;
17. საქართველოს კანონი “ლიცენზიებისა და ნებართვების შესახებ”, 2005;
18. საქართველოს კანონი “ბუნებრივი და ტექნოგენური ხასიათის საგანგებო სიტუაციებისაგან მოსახლეობისა და ტერიტორიის დაცვის შესახებ”, 2007;
19. „მძიმე, მავნე და საშიშპირობებიან სამუშაოთა ნუსხის“ დამტკიცების თაობაზე საქართველოს შრომის, ჯანმრთელობისა და სოციალური დაცვის მინისტრის 2007 წლის 3 მაისის 147/ნ ბრძანება;
20. საქართველოს მთავრობის 2013 წლის 31 დეკემბრის № 435 დადგენილება. „დაბინძურების სტაციონარული წყაროებიდან ატმოსფერულ ჰაერში გაფრქვევების ფაქტობრივი რაოდენობის განსაზღვრის ინსტრუმენტული მეთოდის, დაბინძურების სტაციონარული წყაროებიდან ატმოსფერულ ჰაერში გაფრქვევების ფაქტობრივი რაოდენობის დამდგენი სპეციალური გამოზომ-საკონტროლო აპარატურის სტანდარტული ჩამონათვალისა და დაბინძურების სტაციონარული წყაროებიდან ტექნოლოგიური პროცესების მიხედვით ატმოსფერულ ჰაერში გაფრქვევების ფაქტობრივი რაოდენობის საანგარიშო მეთოდიკის შესახებ ტექნიკური რეგლამენტის დამტკიცების თაობაზე“;
21. საქართველოს მთავრობის 2013 წლის 31 დეკემბრის N408 დადგენილება „ატმოსფერულ ჰაერში მავნე ნივთიერებათა ზღვრულად დასაშვები გაფრქვევის ნორმების გაანგარიშების ტექნიკური რეგლამენტის დამტკიცების თაობაზე“;
22. საქართველოს მთავრობის 2013 წლის 31 დეკემბრის N425 დადგენილებით დამტკიცებული ტექნიკური რეგლამენტი - „საქართველოს ზედაპირული წყლების დაბინძურებისაგან დაცვის შესახებ“;
23. საქართველოს მთავრობის 2017 წლის 15 აგვისტოს დადგენილება №398 „საცხოვრებელი სახლებისა და საზოგადოებრივი/საჯარო დაწესებულებების შენობების სათავსებში და ტერიტორიებზე აკუსტიკური ხმაურის ნორმების შესახებ“
24. საქართველოს შრომის, ჯანმრთელობისა და სოციალური დაცვის მინისტრის 2003 წლის 24 თებერვლის ბრძანება №38/ნ „გარემოს ხარისხობრივი მდგომარეობის ნორმების დამტკიცების შესახებ“ საქართველოს შრომის, ჯანმრთელობისა და სოციალური დაცვის მინისტრის 2001წ. 16 აგვისტოს №297/ნ ბრძანებაში დამატების შეტანის თაობაზე“;
25. საქართველოს მთავრობის 2015 წლის 11 აგვისტოს №421 დადგენილებით დამტკიცებული ტექნიკური რეგლამენტი - „ნავაგსაყრელის მოწყობის, ოპერირების, დახურვისა და შემდგომი მოვლის შესახებ“

26. საქართველოს მთავრობის 2014 წლის 15 იანვრის №70 დადგენილებით დამტკიცებული ტექნიკური რეგლამენტი - „სამუშაო ზონის ჰაერში მავნე ნივთიერებების შემცველობის ზღვრულად დასაშვები კონცენტრაციების შესახებ“;
27. საქართველოს მთავრობის 2014 წლის 3 იანვრის №28 დადგენილებით დამტკიცებული ტექნიკური რეგლამენტი - „საქართველოს ტერიტორიაზე რადიაციული უსაფრთხოების ნორმების შესახებ“;
28. მეთოდიკების კრებული “სხვადასხვა საწარმოების მიერ დამაბინძურებელ ნივთიერებათა ატმოსფეროში გაფრქვევის გაანგარიშების შესახებ”. ლენინგრადი, “Гидрометеოиздат”, 1986;
29. -86 , 1987;
30. საამშენებლო ნორმები და წესები () II -12-77 „ხმაურისაგან დაცვა“;
31. საამშენებლო ნორმები და წესები () II-2.01.02-85 „ხანძარსაწინააღმდეგო ნორმები“;
32. საამშენებლო ნორმები და წესები () II-91-77 „სამრეწველო საწარმოთა ნაგებობები“;
33. საქართველოს ეკონომიკური განვითარების მინისტრის 25.08.08წ №1-1/1743 ბრძანება დაპროექტების ნორმები „სამშენებლო კლიმატოლოგია“ დამტკიცების შესახებ.
34. საქართველოს ეკონომიკური განვითარების მინისტრის 07.10.09წ. №1-1/2284 ბრძანება სამშენებლო ნორმები და წესების-„სეისმომედეგი მშენებლობა“ (პნ 01.01-09) დამტკიცების შესახებ;
35. Методика проведения инвентаризации выбросов загрязняющих веществ в атмосферу автотранспортных предприятий (расчетным методом). М, 1998. Дополнения и изменения к Методике про ведения инвентаризации выбросов загрязняющих веществ в атмосферу автотранспортных предприятий (расчетным методом). М, 1999;
36. Методическоу пособие по расчёту, нормированию и контролю выбросов ЗВ в атмосферный воздух(Дополненное и переработанное). СПб, НИИ Атмосфера, 2005;
37. მეთოდიკების კრებული “სხვადასხვა საწარმოების მიერ დამაბინძურებელ ნივთიერებათა ატმოსფეროში გაფრქვევის გაანგარიშების შესახებ”. ლენინგრადი, “Гидрометеოиздат”, 1986;
38. სამემდღებლო სამუშაოების მიმდინარეობისას ატმოსფეროში დამაბინძურებელ ნივთიერებათა გაფრქვევის რაოდენობის საანგარიშო მეთოდიკა (ხვედრითი მაჩვენებლების საფუძველზე). სანკტ-პეტერბურგი, 1997;
39. “საგზაო ტექნიკის ბაზებისათვის ატმოსფერულ ჰაერში დამაბინძურებელ ნივთიერებათა გაფრქვევის ინვენტარიზაციის ჩატარების მეთოდიკა (საანგარიშო მეთოდით)”. მოსკოვი, 1998;
40. «Методическое пособие по расчету выбросов от неорганизованных источников в промышленности строительных материалов», Новороссийск, 2000г;
41. Методика удельных показателей образования вредных веществ, выделяющихся в атмосферу от основных видов технологического оборудования для предприятий радиоэлектронного комплекса. СПб, 2006;
42. მეტალის მექანიკური დამუშავების სამუშაოების მიმდინარეობისას ატმოსფერულ ჰაერში დამაბინძურებელ ნივთიერებათა გაფრქვევების საანგარიშო მეთოდიკა (ხვედრითი მაჩვენებლების საფუძველზე). სანკტ-პეტერბურგი, 2002;
43. Методическое пособие по расчету, нормированию и контролю выбросов загрязняющих веществ в атмосферный воздух», СПб., 2012;
44. Методическими указания по определению выбросов загрязняющих веществ в атмосферу из резервуаров». Новополоцк, 1997 (с учетом дополнений НИИ Атмосфера 1999, 2005, 2010 г.г.);
45. Расчет выбросов загрязняющих веществ произведен согласно методическим указаниям по расчёту валовых выбросов вредных веществв атмосферу для предприятий нефтепереработки и нефтехимии(РД-17-89), М. 1990 г.;
46. ატმოსფეროს დამაბინძურებელ ნივთიერებათა ჩამონათვალი და კოდები. ლენინგრადი, 2010;
47. ატმოსფერულ ჰაერში დამაბინძურებელ ნივთიერებათა კონცენტრაციის სიდიდეთა გაანგარიშების უნიფიცირებული პროგრამა Упрза “Эколог”, ვერსია 3.0. ინსტრუქცია, ფორმა “ინტეგრალი”, სანკტ-პეტერბურგი, 2003.
48. [Google Earth](https://www.google.com/earth/)
49. www.napr.gov.ge
50. www.geostat.ge
51. www.wikipedia.org

13. დანართი

დანართი 13.1. საჯარო რეესტრიდან ამონაწერი



მიწის (უძრავი ქონების) საკადასტრო კოდი **N 01.19.34.002.028**

ამონაწერი საჯარო რეესტრიდან

განცხადების რეგისტრაცია
N 882019655238 - 12/08/2019 14:56:31

მომზადების თარიღი
15/08/2019 10:24:14

საკუთრების განყოფილება

ზონა თბილისი	სექტორი სამგორი	კვარტალი	ნაკვეთი	ნაკვეთის საკუთრების ტიპი: საკუთრება
01	19	34	002/028	ნაკვეთის დანიშნულება: არასასოფლო სამეურნეო დამუსტგებული ფართობი: 11597.00 კვ.მ. ნაკვეთის წინა ნომერი: 2/16; 01.19.34.002.016; შენიშვნა-ნაგებობის ჩამონათვალი: N1, N2, N3, N4, N5, N6, N7, N8, N9, N10, N11, N12

მისამართი: ქალაქი თბილისი, გრიგოლ ლორთქიფანიძის ქუჩა, N 19გ

მესაკუთრის განყოფილება

განცხადების რეგისტრაცია : ნომერი 882019655238 , თარიღი 12/08/2019 14:56:31
უფლების რეგისტრაცია: თარიღი 15/08/2019

უფლების დამადასტურებელი დოკუმენტი:

- ს/ს "თბილხელსაწყო"-ს აქციონერთა 2000 წლის 20 აპრილის საერთო კრების ოქმი N1 (რეგისტრირებულია რეესტრში N2-248, დამოწმებულია ნიგარიუსის ნ. გვაზაფას მიერ)
- ისანი-სამგორის რაიონული სასამართლოს 2000 წლის 27 აპრილის დადგენილება (რეგისტრაციის N7ა/5-43).
- ქ. თბილისის სამგორის რაიონული სასამართლოს 2003 წლის 18 სექტემბრის დადგენილება.
- სანოტარო წესით 2003 წლის 3 მაისს დამოწმებული ნასყიდობის ხელშეკრულება (რეესტრის N1-4600; ნოტარიუსი ე. შიხიაშვილი).
- სანოტარო წესით 2003 წლის 3 მაისს დამოწმებული საკუთრებისა და სარგებლობის ხელშეკრულება (რეესტრის N1-4601; ნოტარიუსი ე. შიხიაშვილი).
- ამონაწერი საჯარო რეესტრიდან მიწის (უძრავი ქონების) შესახებ N1921/2000; გაცემული 2000 წლის 19 აპრილს.

მესაკუთრები:

შპს "ჯამ", ID ნომერი: 208194862

მესაკუთრე:

შპს "ჯამ"

აღწერა:

იპოთეკა

განცხადების რეგისტრაციის ნომერი 882016368435 თარიღი 13/06/2016 16:58:00	იპოთეკარი სააქციო საზოგადოება "ზირათ ბანკი"ს თბილისის ფილიალი შესაკუთრე: შპს "ჯამ" 208194862; საგანი: მიწის ნაკვეთი და მუსკეტი ფართობი: 11597.00 კვ.მ. შენობა-ნაგებობა(ებ)ით;
უფლების რეგისტრაცია: თარიღი 14/06/2016	იპოთეკის ხელშეკრულება N22/1, დამოწმების თარიღი 13/06/2016, სსიპ საქართველოს იუსტიციის სამინისტროს საჯარო რეესტრის ეროვნული სააგენტო, შეთანხმება 2016 წლის 13 ივნისს გაფორმებული N 22/1 იპოთეკის ხელშეკრულებაში ცვლილების შეტანის თაობაზე, დამოწმების თარიღი 27/10/2016, სსიპ საქართველოს იუსტიციის სამინისტროს საჯარო რეესტრის ეროვნული სააგენტო (განცხადების რეგისტრაციის ნომერი 882016740819 თარიღი 27/10/2016), შეთანხმება 2016 წლის 13 ივნისს გაფორმებული N22/1 იპოთეკის ხელშეკრულებაში ცვლილების შეტანის თაობაზე, დამოწმების თარიღი 19/12/2018, საქართველოს იუსტიციის სამინისტროს საჯარო რეესტრის ეროვნული სააგენტო

საგადასახადო გირავნობა:

- საგადასახადო გირავნობა/იპოთეკა: 102019229825 19/06/2019 16:11:38
შპს შპს ჯამ ს/ნ 208194862
საგანი: მთელი ქონება, მთელი ქონება
საფუძველი: შეგყობინება, N00714978, 19.06.2019, შემოსავლების სამსახური

სარგებლობა

განცხადების რეგისტრაციის ნომერი 882019643948 თარიღი 07/08/2019 17:16:56	დამქირავებელი: შპს "რეციკლინგი" 406060042; საგანი: შენობა ნაგებობა N4- დან 800 კვ.მ; საბოლოო თარიღი: 01/07/2023;
უფლების რეგისტრაცია: თარიღი 13/08/2019	იჯარის ხელშეკრულება, რეესტრის ნომერი N190934109, დამოწმების თარიღი 07/08/2019, ნოტარიუსი ჯარჩვაძე

ვალდებულება

ყაბაღა/აკრძალვა:

რეგისტრირებული არ არის

მოვალეთა რეესტრი:

რეგისტრირებული არ არის

"ფიზიკური პირის მიერ 2 წლამდე ვადით საკუთრებაში არსებული მატერიალური აქტივის რეალიზაციისას, აგრეთვე საგადასახადო წლის განმავლობაში 1000 ლარის ან მეტი ღირებულების ქონების სანუქრად მიღებისას საშემოსავლო გადასახადი გადახდას ექვემდებარება საანგარიშო წლის მომდევნო წლის 1 აპრილამდე, რის შესახებაც აღნიშნული ფიზიკური პირი იმავე ვადაში წარუდგენს დეკლარაციას საგადასახადო ორგანოს. აღნიშნული ვალდებულების შეუსრულებლობა წარმოადგენს საგადასახადო სამართალდარღვევას, რაც იწვევს პასუხისმგებლობას საქართველოს საგადასახადო კოდექსის XVIII თავის მიხედვით."

- დოკუმენტის ნამდვილობის გადამოწმება შესაძლებელია საჯარო რეესტრის ეროვნული სააგენტოს ოფიციალურ ვებ-გვერდზე www.napr.gov.ge;
- ამონაწერის მიღება შესაძლებელია ვებ-გვერდზე www.napr.gov.ge, ნებისმიერ ტერიტორიულ სარეგისტრაციო სამსახურში, იუსტიციის სახლებსა და სააგენტოს ავტორიზებულ პირებთან;
- ამონაწერში გექნიკური ხარვეზის აღმოჩენის შემთხვევაში დაგვიკავშირდით: 2 405405 ან პირადად შეაქვით განაცხადი ვებ-გვერდზე;
- კონსულტაციის მიღება შესაძლებელია იუსტიციის სახლის ცხელ ხაზზე 2 405405;
- საჯარო რეესტრის თანამშრომელთა მხრიდან უკანონო ქმედების შემთხვევაში დაგვიკავშირდით ცხელ ხაზზე: 08 009 009 09
- თქვენთვის საინტერესო ნებისმიერ საკითხთან დაკავშირებით მოგვწერეთ ელ-ფოსტით: info@napr.gov.ge

საჯარო რეესტრის ეროვნული სააგენტო. <http://public.reestri.gov.ge>

გვერდი: 2(2)



საკადასტრო გეგმა

საჯარო რეესტრის ეროვნული
სააგენტო

საკადასტრო კოდი: **01.19.34.002.028**

ნაკვეთის დანიშნულება:

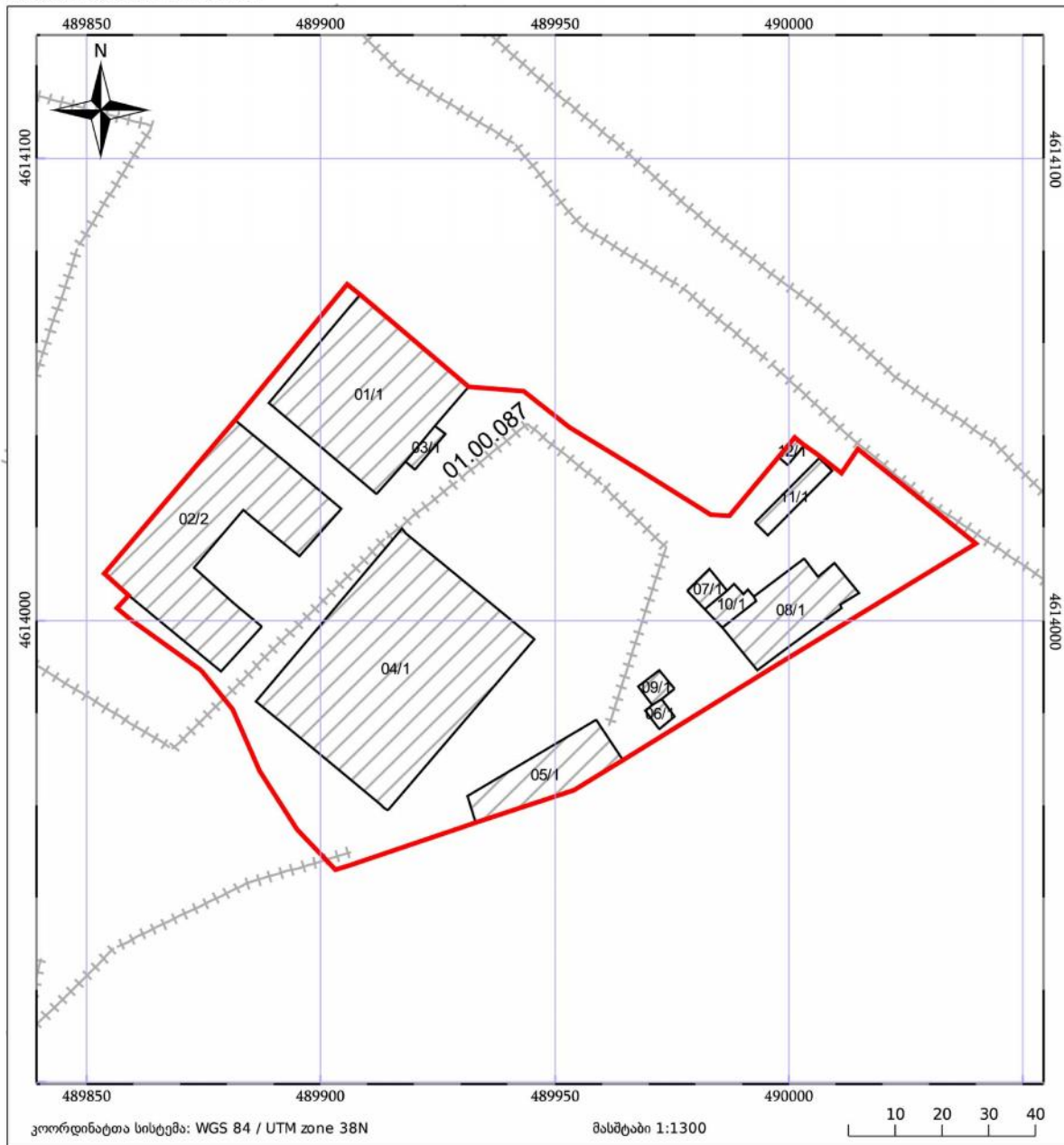
არასასოფლო საშენუნეო

განცხადების ნომერი: **882019655238**

ფართობი:

11597 კვ.მ (WGS 84 / UTM zone 38N)

მომზადების თარიღი: **15/08/2019**



05/25	შენებარე ნაგებობა	05/25	შენობა/ნაგებობა		ტყის ფონდი
	ნაკვეთის საკადასტრო საზღვარი		საზოხრცი ნაგებობა		ვალდებულება



მისის (უბრალო ქონების) საკადასტრო კოდი N 01.19.34.002.034

ამონაწერი საჯარო რეესტრიდან

განცხადების რეგისტრაცია
N 882019643931 - 07/08/2019 17:14:06მომზადების თარიღი
19/08/2019 15:41:17

საკუთრების განყოფილება

ზონა	სექტორი	კვარტალი	ნაკვეთი	ნაკვეთის საკუთრების ტიპი: საკუთრება
თბილისი	სამგორი			ნაკვეთის დანიშნულება: არასასოფლო სამეურნეო
01	19	34	002/034	დამუსტგებული ფართობი: 8460.00 კვ.მ.
მისამართი: ქალაქი თბილისი, გამზირი მოსკოვი, N 24ა				ნაკვეთის წინა ნომერი: 01.19.34.002.029 ;
				შენობა-ნაგებობის ჩამონათვალი: N1-დან N16-ის ჩათვლით

მესაკუთრის განყოფილება

განცხადების რეგისტრაცია : ნომერი 882012205225 , თარიღი 14/05/2012 09:53:18
უფლების რეგისტრაცია: თარიღი 14/05/2012

უფლების დამადასტურებელი დოკუმენტი:

- სანოტარო წესით 2004 წლის 13 ივლისს დამოწმებული ნასყიდობისა და გამიჯვნის ხელშეკრულება (რეესტრის N1-6634; ნოტარიუსი ე. შიხიაშვილი).
- ამონაწერი მეწარმეთა და არასამეწარმეო (არაკომერციული) იურიდიული პირების რეესტრიდან NB12005481

მესაკუთრეები:

შპს "კაიზენ", ID ნომერი: 206059815

მესაკუთრე:

შპს "კაიზენ"

აღწერა:

იპოთეკა

განცხადების რეგისტრაცია ნომერი 882017103767 თარიღი 13/02/2017 15:56:02

იპოთეკარი შპს "იონფაშ ჯორჯია" 200271721; საგანი: მიწის დამუსტგებული ფართობი: 8460.00 კვ.მ. ;

იპოთეკის ხელშეკრულება, რეესტრის ნომერი N170140587, დამოწმების თარიღი 13/02/2017, ნოტარიუსი ნ. მასხელია

(უფლების რეგისტრაცია : ნომერი 892018061954; თარიღი 24/01/2018) ცვლილება და დამატება იპოთეკის ხელშეკრულებაში, რეესტრის ნომერი N180069412, დამოწმების თარიღი 24/01/2018, ნოტარიუსი ნინო ხოფერია

უფლების რეგისტრაცია: თარიღი 13/02/2017

საგადასახლო გირავნობა:

რეგისტრირებული არ არის

სარგებლობა

განცხადების
რეგისტრაცია
ნომერი
882019643931
თარიღი 07/08/2019
17:14:06

დამქირავებელი: შპს "რეციკლინგი" 406060042;
საგანი: შენობა-ნაგებობა: N5, 7, 12, 13 და 4-ის ფრაგმენტიდან ფართი: 500 კვ.მ;
საბოლოო თარიღი: 01/07/2023;

შენობის (ნაგებობის) ქირაენობის ხელშეკრულება, რეესტრის ნომერი N190968348,
დამოწმების თარიღი 15/08/2019, ნოტარიუსი ჯ.არჩვაძე

უფლების
რეგისტრაცია: თარიღი
19/08/2019

ვალდებულება

ყალბა/აკრძალვა:

რეგისტრირებული არ არის

მოვალეთა რეესტრი:

რეგისტრირებული არ არის

"ფიზიკური პირის მიერ 2 წლამდე ვადით საკუთრებაში არსებული მაგერიალური აქტივის რელიზაციისას, აგრეთვე საგადასახადო წლის განმავლობაში 1000 ლარის ან მეტი ღირებულების ქონების საჩუქრად მიღებისას საშემოსავლო გადასახადი გადახდის ექვემდებარება საანგარიშო წლის მომდევნო წლის 1 აპრილამდე, რის შესახებაც აღნიშნული ფიზიკური პირი იმავე ვადაში წარუდგენს ლეკლარაციას საგადასახადო ორგანოს. აღნიშნული ვალდებულების შეუსრულებლობა წარმოადგენს საგადასახადო სამართალდარღვევას, რაც იწვევს პასუხისმგებლობას საქართველოს საგადასახადო კოდექსის XVIII თავის მიხედვით."

- დოკუმენტის ნამდვილობის გადამოწმება შესაძლებელია საჯარო რეესტრის ეროვნული სააგენტოს ოფიციალურ ვებ-გვერდზე www.napr.gov.ge;
- ამონაწერის მიღება შესაძლებელია ვებ-გვერდზე www.napr.gov.ge, ნებისმიერ გერიგორიულ სარეგისტრაციო სამსახურში, იუსტიციის სახლებსა და სააგენტოს ავტორიზებულ პირებთან;
- ამონაწერში ტექნიკური ხარვეზის აღმოჩენის შემთხვევაში დაგვიკავშირდით: 2 405405 ან პირადად შეაქვით განაცხადი ვებ-გვერდზე;
- კონსულტაციის მიღება შესაძლებელია იუსტიციის სახლის ცხელ ხაზზე 2 405405;
- საჯარო რეესტრის თანამშრომელთა მხრიდან უკანონო ქმედების შემთხვევაში დაგვიკავშირდით ცხელ ხაზზე: 08 009 009 09
- თქვენთვის საინტერესო ნებისმიერ საკითხთან დაკავშირებით მოგვწერეთ ელ-ფოსტით: info@napr.gov.ge



საქართველოს
ეროვნული სააგენტო

საქართველოს იუსტიციის სამინისტრო
საჯარო რეგისტრის ეროვნული სააგენტო

საკადასტრო გეგმა

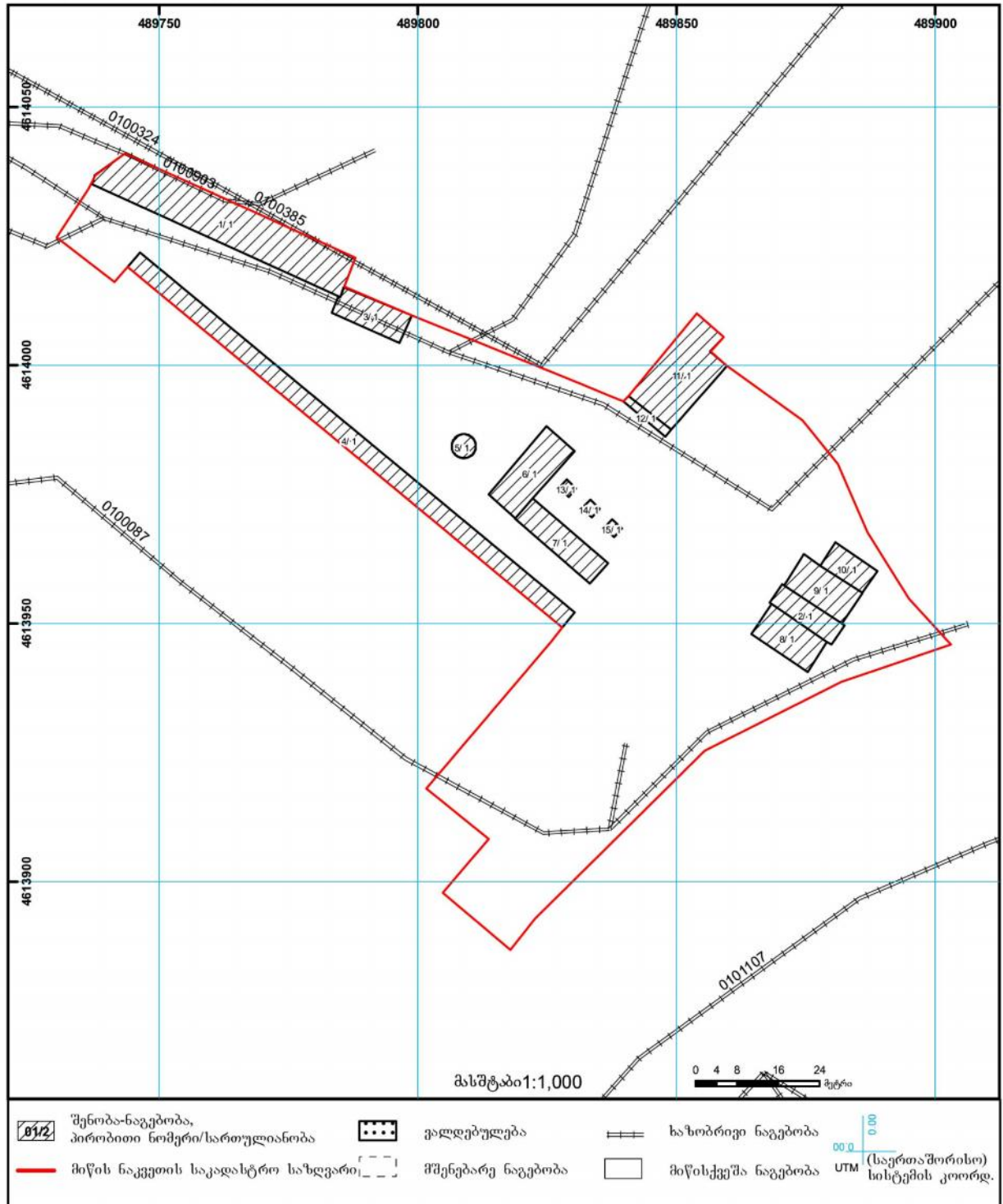
მიწის ნაკვეთის საკადასტრო კოდი: 01.19.34.002.034

განცხადების რეგისტრაციის ნომერი 882013484729

მიწის ნაკვეთის ფართობი: 8460 კვ.მ.

დანიშნულება: არასასოფლო-სამეურნეო

მოქმადების თარიღი 07.10.13



საჯარო რეგისტრის ეროვნული სააგენტო თბილისი 0102 წმ. ნიკოლოზის/ნ. ჩხეიძის ქ. 2 ტელ.: (995 32) 91 04 27; ფაქსი: (995 32) 91 03 41
საჯარო რეგისტრის ეროვნული სააგენტო თბილისი დ. აღმაშენებლის გამზ. 89/24 ტელ.: (995 32) 94 13 65

www.napr.gov.ge

დანართი 13.2. ატმოსფერულ ჰაერში მავნე ნივთიერებათა გაზნევის გაანგარიშების შედეგები

Copyright © 1990-2005 ' 3.00 "

სერიული ნომერი 13-24-3546, შპს «ჯეოკონი»

საწარმოს ნომერი 14; შპს "რეციკლინგი"
დასახლებული პუნქტი: ქ.თბილისი.

საწყისი მონაცემების ვარიანტი: 1, საწყისი მონაცემების ახალი ვარიანტი
გაანგარიშების ვარიანტი: გაანგარიშების ახალი ვარიანტი
გაანგარიშება შესრულებულია: ზაფხულისთვის
გაანგარიშების მოდული: " -86"
საანგარიშო მუდმივები: E1= 0,01, E2=0,01, E3=0,01, S=999999,99 კვ.კმ.

მეტეოროლოგიური პარამეტრები

ყველაზე ცხელი თვის ჰაერის საშუალო ტემპერატურა	24,1° C
ყველაზე ცივი თვის ჰაერის საშუალო ტემპერატურა	0,4° C
ატმოსფეროს სტრატოფიკაციის ტემპერატურაზე დამოკიდებული კოეფიციენტი,	200
ქარის მაქსიმალური სიჩქარე მოცემული ტერიტორიისთვის (გადამეტების განმეორებადობა 5%-ის ფარგლებში)	6,8 მ/წმ

საწარმოს სტრუქტურა (მოედნები, საამქრო)

ნომერი	მოედნის (საამქროს) დასახელება
15	001

გაფრქვევის წყაროთა პარამეტრები

აღრიცხვა:

- "%" - წყარო გათვალისწინებულია ფონის გამორიცხვის;
 - "+" - წყარო გათვალისწინებულია ფონის გამორიცხვის გარეშე;
 - "-" - წყარო არ არის გათვალისწინებული და მისი წვლილი არაა შეტანილი ფონში.
- ნიშნულების არარსებობის შემთხვევაში წყარო არ ითვლება.

წყაროთა ტიპები:

- 1 - წერტილოვანი;
- 2 - წრფივი;
- 3 - არაორგანიზებული;
- 4 - წერტილოვანი წყაროების ერთობლიობა, გაერთიანებული ერთ სიბრტყულად გათვლისთვის;
- 5 - არაორგანიზებული, დროში ცვლადი გაფრქვევის სიმძლავრით;
- 6 - წერტილოვანი, ქოლგისებური ან ჰორიზონტალური გაფრქვევით;
- 7 - ქოლგისებური ან ჰორიზონტალური გაფრქვევის წერტილოვანი წყაროების ერთობლიობა;
- 8 - ავტომაგისტრალი.

აღრიცხვა	მოედ. №	საამქ. №	წყაროს №	წყაროს დასახელება	ვარი-ანტი	ტიპი	წყაროს სიმაღლე (მ)	დიამეტრი (მ)	აირ-ჰაეროვანი ნარევის მოცულ. (მ ³ /წმ)	აირ-ჰაეროვანი წიქსარე (მ/წმ)	აირ-ჰაეროვანი ტემპერატ. (°C)	რელიეფის კოეფ.	კოორდ. X1 ლერძი (მ)	კოორდ. Y1 ლერძი (მ)	კოორდ. X2 ლერძი (მ)	კოორდ. Y2 ლერძი (მ)	წყაროს სიგანე (მ)
%	0	0	1	საქვებე	1	1	6,000	0,450	0,870	5,470	150	1,0	0,0	0,0	0,0	0,0	0,00
ნივთ. კოდი		ნივთიერება		გაფრქვევა (გ/წმ) გაფრქვევა (ტ/წლ)		F	ზაფხ.: Cm/ზღვ	Xm	Um	ზამთ.: Cm/ზღვ	Xm	Um					
0301	აზოტის (IV) ოქსიდი	0,1200000	2,6956800	1	0,026	11,3	0,5	0,023	11,4	0,5							
0337	ნახშირბადის ოქსიდი	0,2966667	6,6643200	1	0,010	11,3	0,5	0,007	11,3	0,5							
%	0	0	2	ნამუშევარი ზეთების (მიმღები) რეზერვუარი	1	1	5,000	0,250	0,004	0,084	30	1,0	-10,0	-12,0	-10,0	-12,0	0,00
ნივთ. კოდი		ნივთიერება		გაფრქვევა (გ/წმ) გაფრქვევა (ტ/წლ)		F	ზაფხ.: Cm/ზღვ	Xm	Um	ზამთ.: Cm/ზღვ	Xm	Um					
2754	ნაჯერი ნახშირწყალბადები C12-C19	0,0010833	0,0002229	1	0,152	11,3	0,5	0,466	11,4	0,5							
+	0	0	3	ტექ. დანადგარი	1	3	5,000	0,000	0,000	0,000	30	1,0	-7,8	-9,6	-7,8	-9,6	0,00
ნივთ. კოდი		ნივთიერება		გაფრქვევა (გ/წმ) გაფრქვევა (ტ/წლ)		F	ზაფხ.: Cm/ზღვ	Xm	Um	ზამთ.: Cm/ზღვ	Xm	Um					
2754	ნაჯერი ნახშირწყალბადები C12-C19	0,0866667	0,6489600	1	0,001	13,3	0,5	0,002	13,3	0,5							
+	0	0	4	მზა პროდუქციის (ზეთის) რეზერვუარი	1	1	5,000	0,250	0,004	0,084	30	1,0	-4,8	-11,6	-4,8	-11,6	0,00
ნივთ. კოდი		ნივთიერება		გაფრქვევა (გ/წმ) გაფრქვევა (ტ/წლ)		F	ზაფხ.: Cm/ზღვ	Xm	Um	ზამთ.: Cm/ზღვ	Xm	Um					
2754	ნაჯერი ნახშირწყალბადები C12-C19	0,0010833	0,0002004	1	0,001	13,3	0,5	0,002	13,3	0,5							
+	0	0	5	მზა პროდუქციის (ბითუმის) რეზერვუარი	1	1	5,000	0,250	0,004	0,084	30	1,0	-2,4	-12,4	-2,4	-12,4	0,00
ნივთ. კოდი		ნივთიერება		გაფრქვევა (გ/წმ) გაფრქვევა (ტ/წლ)		F	ზაფხ.: Cm/ზღვ	Xm	Um	ზამთ.: Cm/ზღვ	Xm	Um					
2754	ნაჯერი ნახშირწყალბადები C12-C19	0,0000278	0,0002080	1	0,0129	13,3	0,5	0,050	13,3	0,5							
+	0	0	6	ნახერხის ექსტრუდერის მიმღები ბუნკერი	1	3	3,0	0,60	0,000	0,000	26	1,0	-4,8	-14,2	-4,8	-14,2	0,00
ნივთ. კოდი		ნივთიერება		გაფრქვევა (გ/წმ) გაფრქვევა (ტ/წლ)		F	ზაფხ.: Cm/ზღვ	Xm	Um	ზამთ.: Cm/ზღვ	Xm	Um					
2902	შეწონილი ნაწილაკები	0,0000021	0,0000160	1	0,344	67,2	0,5	0,371	36,2	0,5							
%	0	0	7	საბურავების გადამუშავების ტექ. დანადგარი	1	3	2,0	0,000	0,000	0,000	26	1,0	60,0	-16,8	60,0	-16,8	0,00

ნივთ. კოდი	ნივთიერება			გაფრქვევა (გ/წმ)		გაფრქვევა (ტ/წლ)		F	ზაფხ.: Cm/ზდკ	Xm	Um	ზამთ.: Cm/ზდკ	Xm	Um			
2902	შეწონილი ნაწილაკები			0,0025000		0,0187215		1	0,1518	67,2	0,5	0,226	67,2	0,5			
%	0	0	8	მოსაპირკეთებელი ფილების გადამუშავების დანადგარი	1	3	2,0	0,000	0,000	0,000	26	1,0	60,8	-25,4	60,8	-25,4	0,00
ნივთ. კოდი	ნივთიერება			გაფრქვევა (გ/წმ)		გაფრქვევა (ტ/წლ)		F	ზაფხ.: Cm/ზდკ	Xm	Um	ზამთ.: Cm/ზდკ	Xm	Um			
2902	შეწონილი ნაწილაკები			0,0028000		0,0209664		1	0,141	67,2	0,5	0,226	67,2	0,5			
%	0	0	9	ლენტური ხერხი	1	3	2,0	0,000	0,000	0,000	26	1,0	52,0	-9,6	52,0	-9,6	0,00
ნივთ. კოდი	ნივთიერება			გაფრქვევა (გ/წმ)		გაფრქვევა (ტ/წლ)		F	ზაფხ.: Cm/ზდკ	Xm	Um	ზამთ.: Cm/ზდკ	Xm	Um			
2902	შეწონილი ნაწილაკები			0,0406000		0,1824077		1	0,013	67,2	0,5	0,050	67,2	0,5			
%	0	0	10	ლითონის მექ. ჭრის პოსტი	1	3	2,0	0,000	0,000	0,000	26	1,0	60,0	-36,4	60,0	-36,4	0,00
ნივთ. კოდი	ნივთიერება			გაფრქვევა (გ/წმ)		გაფრქვევა (ტ/წლ)		F	ზაფხ.: Cm/ზდკ	Xm	Um	ზამთ.: Cm/ზდკ	Xm	Um			
2902	შეწონილი ნაწილაკები			0,0406000		0,1824077		1	0,100	67,2	0,5	0,176	67,2	0,5			
%	0	0	11	ალუმინის ქილების ჭრის დანადგარი	1	3	2,0	0,000	0,000	0,000	26	1,0	67,2	-20,4	67,2	-20,4	0,00
ნივთ. კოდი	ნივთიერება			გაფრქვევა (გ/წმ)		გაფრქვევა (ტ/წლ)		F	ზაფხ.: Cm/ზდკ	Xm	Um	ზამთ.: Cm/ზდკ	Xm	Um			
2902	შეწონილი ნაწილაკები			0,0028000		0,0209664		1	0,083	67,2	0,5	0,110	67,2	0,5			

ემისიები წყაროებიდან ნივთიერებების მიხედვით

აღრიცხვა:

"%" - წყარო გათვალისწინებულია ფონის გამორიცხვით;

"+" - წყარო გათვალისწინებულია ფონის გამორიცხვის გარეშე;

"-" - წყარო არ არის გათვალისწინებული და მისი წვლილი არაა შეტანილი ფონში.

ნიმუშების არარსებობის შემთხვევაში წყარო არ ითვლება.

(-) ნიშნით აღნიშნული ან აღუნიშნავი () წყაროები საერთო ჯამში გათვალისწინებული არ არის

წყაროთა ტიპები:

1 - წერტილოვანი;

2 - წრფივი;

3 - არაორგანიზებული;

4 - წერტილოვანი წყაროების ერთობლიობა, გაერთიანებული ერთ სიბრტყულად გათვლისთვის;

5 - არაორგანიზებული, დროში ცვლადი გაფრქვევის სიმძლავრით;

6 - წერტილოვანი, ქოლგისებური ან ჰორიზონტალური გაფრქვევით;

7 - ქოლგისებური ან ჰორიზონტალური გაფრქვევის წერტილოვანი წყაროების ერთობლიობა;

8 - ავტომაგისტრალი.

ნივთიერება: 0301 აზოტის (IV) ოქსიდი (აზოტის დიოქსიდი)

№ მოედ.	№ საამქ.	№ წყაროს	ტიპი	აღრიცხვა	გაფრქვევა (გ/წმ)	F	ზაფხ.			ზამთ.		
							Cm/ზღვ	Xm	Um (მ/წმ)	Cm/ზღვ	Xm	Um (მ/წმ)
0	0	1	1	%	0,1200000	1	0,0258	11,3321	0,5000	0,0226	11,4603	0,5000
სულ:					0,1200000		0,0258			0,0226		

ნივთიერება: 0337 ნახშირბადის ოქსიდი

№ მოედ.	№ საამქ.	№ წყაროს	ტიპი	აღრიცხვა	გაფრქვევა (გ/წმ)	F	ზაფხ.			ზამთ.		
							Cm/ზღვ	Xm	Um (მ/წმ)	Cm/ზღვ	Xm	Um (მ/წმ)
0	0	1	1	%	0,2966667	1	0,0103	11,3321	0,5000	0,0076	11,4603	0,5000
სულ:					0,2966667		0,0103			0,0076		

ნივთიერება: 2754 ნაჯერი ნახშირწყალბადები

№ მოედ.	№ საამქ.	№ წყაროს	ტიპი	აღრიცხვა	გაფრქვევა (გ/წმ)	F	ზაფხ.			ზამთ.		
							Cm/ზღვ	Xm	Um (მ/წმ)	Cm/ზღვ	Xm	Um (მ/წმ)
0	0	2	1	+	0,0010833	1	0,1518	11,3321	0,5000	0,4656	11,4603	0,5000
0	0	3	3	+	0,0866667	1	0,0005	11,3321	0,5000	0,0021	11,4603	0,5000
0	0	4	1	+	0,0010833	1	0,0006	11,3321	0,5000	0,0019	11,4603	0,5000
0	0	5	1	+	0,0000278	1	0,0129	11,3321	0,5000	0,0500	11,4603	0,5000
სულ:					0,0888611		0,1657			0,5186		

ნივთიერება: 2902 შეწონილი ნაწილაკები

№ მოედ.	№ საამქ.	№ წყაროს	ტიპი	აღრიცხვა	გაფრქვევა (გ/წმ)	F	ზაფხ.			ზამთ.		
							Cm/ზდგ	Xm	Um (მ/წმ)	Cm/ზდგ	Xm	Um (მ/წმ)
0	0	6	3	%	0,0025000	1	0,3444	67,2600	0,5000	0,3706	36,1994	0,5000
0	0	7	3	%	0,0028000	1	0,1518	67,2600	0,5000	0,2256	36,1994	0,5000
0	0	8	3	%	0,0406000	1	0,1412	67,2600	0,5000	0,2256	36,1994	0,5000
0	0	9	3	%	0,0406000	1	0,0129	67,2600	0,5000	0,0500	36,1994	0,5000
0	0	10	3	%	0,0028000	1	0,0996	67,2600	0,5000	0,1761	36,1994	0,5000
0	0	11	3	%	0,0000021	1	0,0834	67,2600	0,5000	0,1104	36,1994	0,5000
სულ:					0,0893021		0,8333			1,1583		

განგარიშება შესრულდა ნივთიერებათა მიხედვით (ჯამური ზემოქმედების ჯგუფების მიხედვით)

კოდი	ნივთიერება	ზღვრულად დასაშვები კონცენტრაცია			ეკოლოგ. მდგომარ. კოეფ.	ფონური კონცენტრ.	
		მაქს. ერთ.				გათვალისწინება	ინტერპოლ.
0301	აზოტის (IV) ოქსიდი (აზოტის დიოქსიდი)	მაქს. ერთ.	0,200	0,200	1	კი	არა
0337	ნახშირჟანგი	მაქს. ერთ.	5	5	1	კი	არა
2754	ნაჯერი ნახშირწყალბადები 12- 19	მაქს. ერთ.	1.0000000	1.0000000	1	არა	არა
2902	შეწონილი ნაწილაკები	მაქს. ერთ.	0,5	0,5	1	კი	არა

ფონური კონცენტრაციების გაზომვის პუნქტი

პუნქტის №	დასახელება	პუნქტის კოორდინატები	
		X	Y
1	თეორიული პოსტი	300	300

ნივთ. კოდი	ნივთიერება	ფონური კონცენტრაციები				
		შტილი	ჩრდილ.	აღმოსავ.	სამხრეთი	დასავლეთი
0301	აზოტის (IV) ოქსიდი (აზოტის დიოქსიდი)	0,03	0,03	0,03	0,03	0,03
0330	გოგირდის დიოქსიდი	0,05	0,05	0,05	0,05	0,05
0337	ნახშირბადის ოქსიდი	1,5	1,5	1,5	1,5	1,5
2902	შეწონილი ნაწილაკები	0,2	0,2	0,2	0,2	0,2

საანგარიშო მეტეოპარამეტრების გადარჩევა
ავტომატური გადარჩევა

ქარის სიჩქარეთა გადარჩევა სრულდება ავტომატურად

ქარის მიმართულება

სექტორის დასაწისი	სექტორის დასასრული	ქარის გადარჩევის ბიჯი
0	360	1

საანგარიშო არეალი

საანგარიშო მოედნები

№	ტიპი	მოედნის სრული აღწერა				სიგანე (მ)	ბიჯი (მ)		სიმაღლ. (მ)	კომენტარი
		შუა წერტილის კოორდინატები, I მხარე (მ)		შუა წერტილის კოორდინატები, II მხარე (მ)			X	Y		
		X	Y	X	Y		X	Y		
1	მოცემული	-500	0	500	0	500	100	100	2	

საანგარიშო წერტილები

№	წერტილის კოორდინატები(მ)		სიმაღლ. (მ)	წერტილ. ტიპი	კომენტარი
	X	Y			
1	-148,00	47,00	2	წერტილი დასახლებული ზონის საზღვარზე	სამხრეთ-აღმოსავლეთი

**განგარიშების შედეგები და წილები ნივთიერებათა მიხედვით
(საანგარიშო წერტილები)**

წერტილთა ტიპები:

- 0 - მომხმარებლის საანგარიშო წერტილი
- 1 - წერტილი დაცვის ზონის საზღვარზე
- 2 - წერტილი საწარმო ზონის საზღვარზე
- 3 - წერტილი სანიტარულ-დაცვითი ზონის საზღვარზე
- 4 - წერტილი დასახლებული ზონის საზღვარზე
- 5 - წერტილი შენობის საზღვარზე

ნივთიერება: 0301 აზოტის (IV) ოქსიდი (აზოტის დიოქსიდი)

№	კოორდ X(მ)	კოორდ Y(მ)	სიმაღლ. (მ)	კონცენტრ. (ზდკ-ს წილი)	ქარის მიმართ.	ქარის სიჩქ.	ფონი (ზდკ-ს წილი)	ფონი გამორი- ცხვამდე	წერტილ. ტიპი
4	-148,00	47,00	2	0,39	275	1,43	0,000	0,03	0

ნივთიერება: 0337 ნახშირბადის ოქსიდი

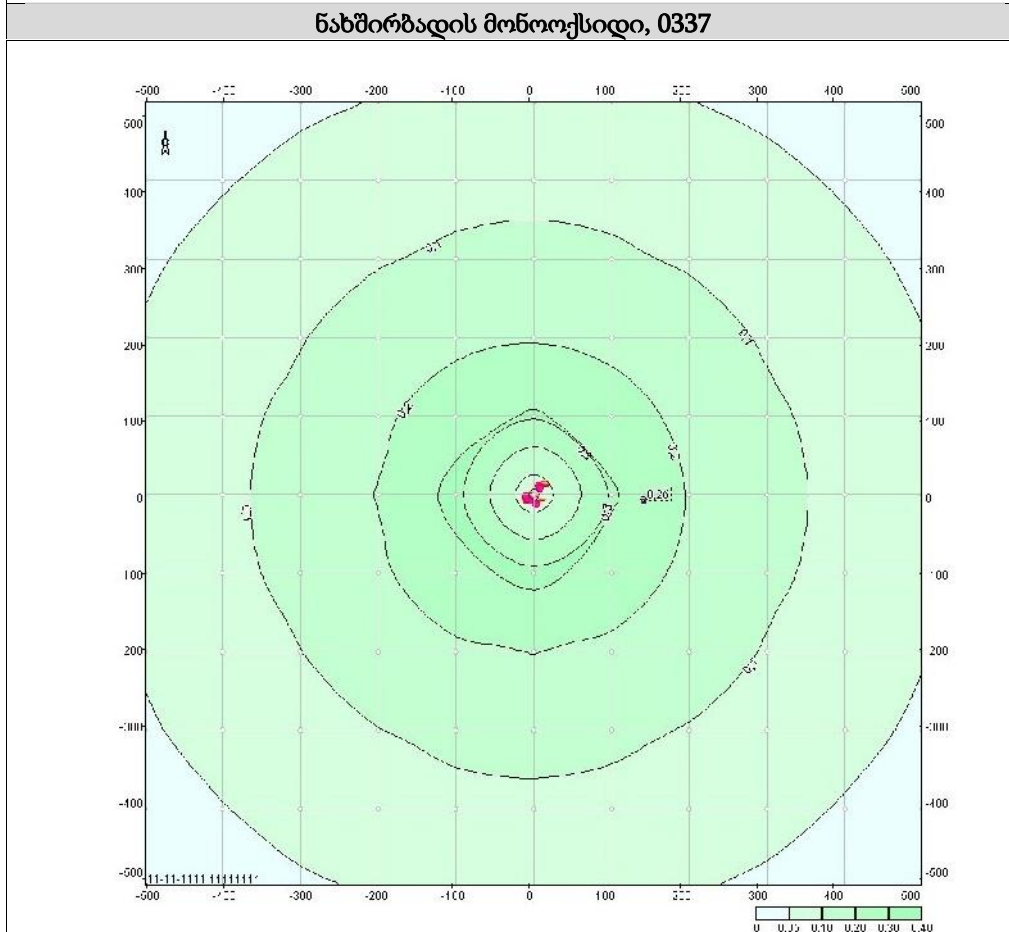
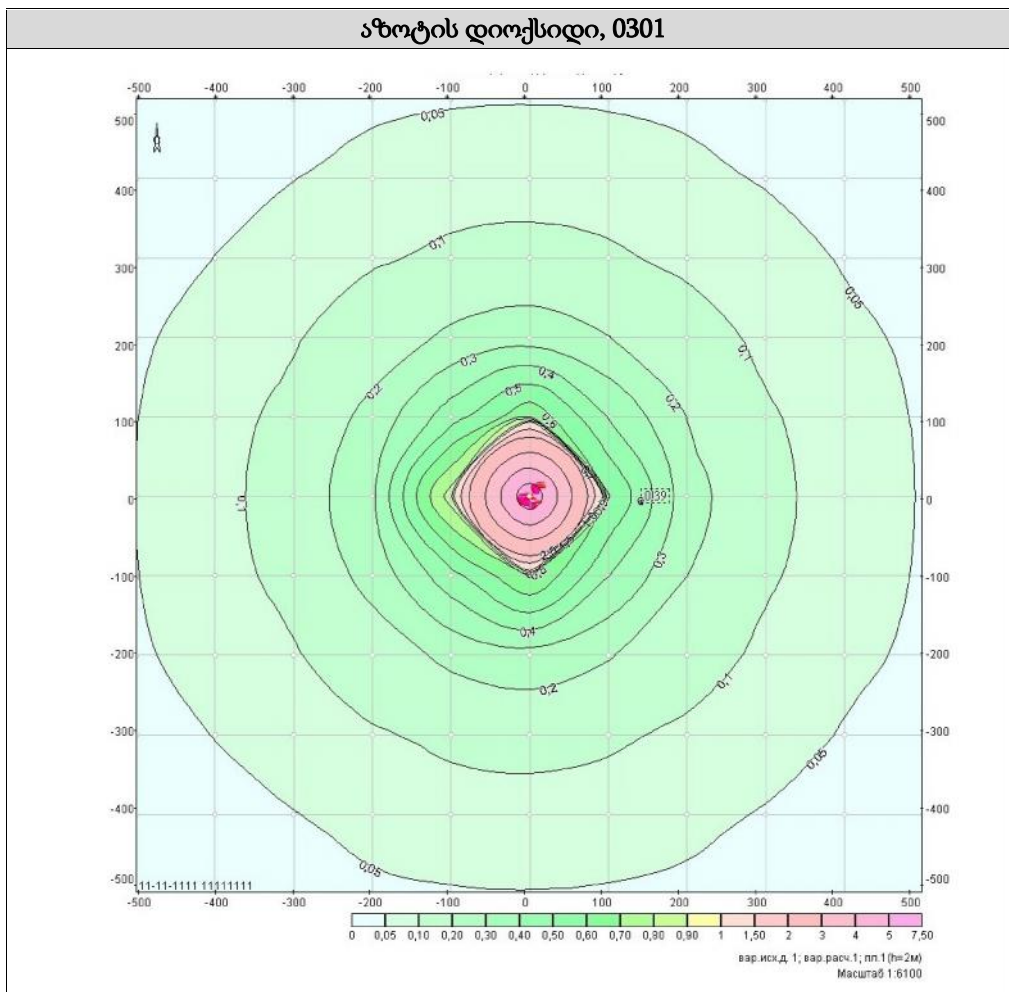
№	კოორდ X(მ)	კოორდ Y(მ)	სიმაღლ. (მ)	კონცენტრ. (ზდკ-ს წილი)	ქარის მიმართ.	ქარის სიჩქ.	ფონი (ზდკ-ს წილი)	ფონი გამორი- ცხვამდე	წერტილ. ტიპი
4	-148,00	47,00	2	0,26	275	1,26	0,000	1,500	0

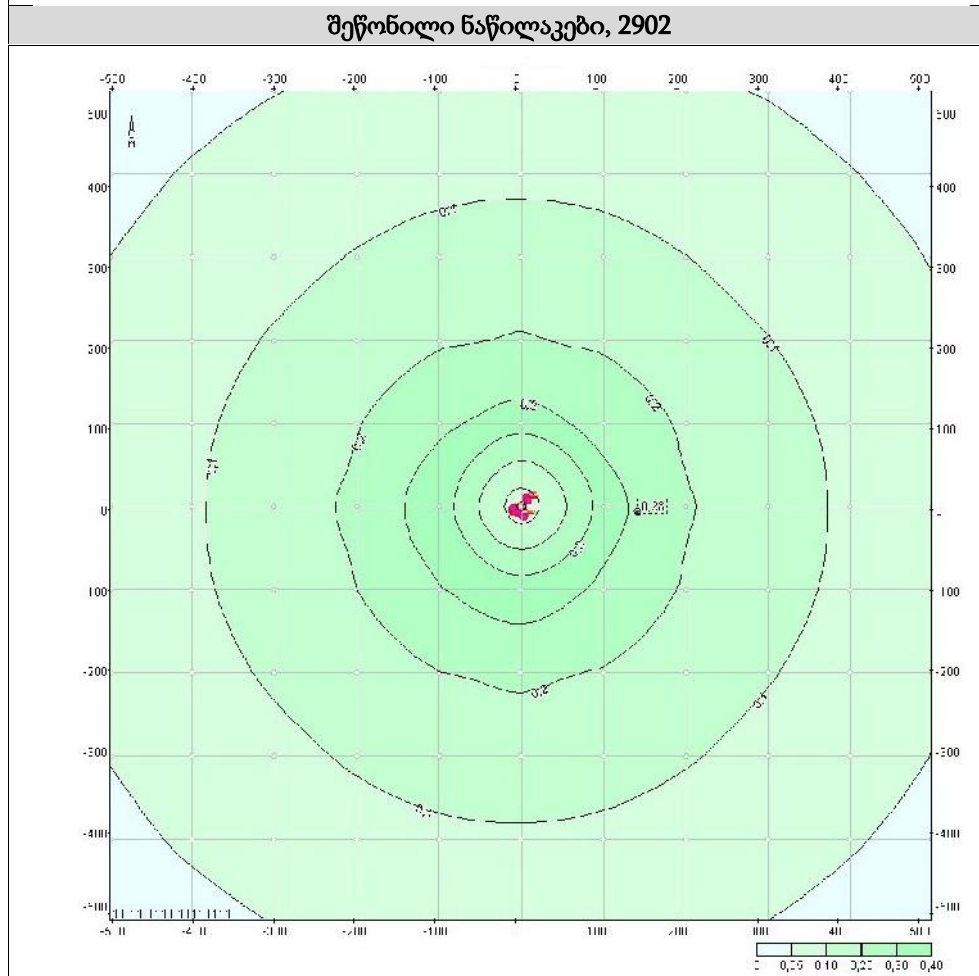
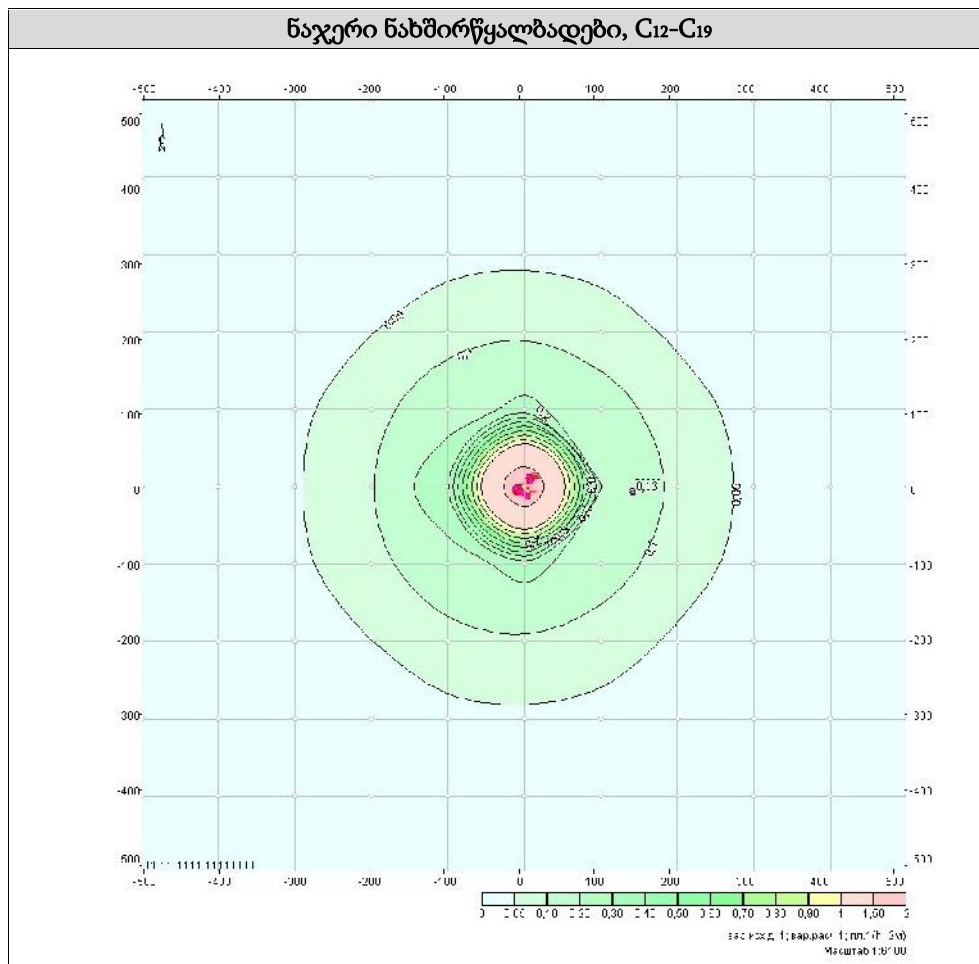
ნივთიერება: 2754 ნაჯერი ნახშირწყალბადები

№	კოორდ X(მ)	კოორდ Y(მ)	სიმაღლ. (მ)	კონცენტრ. (ზდკ-ს წილი)	ქარის მიმართ.	ქარის სიჩქ.	ფონი (ზდკ-ს წილი)	ფონი გამორი- ცხვამდე	წერტილ. ტიპი
4	-148,00	47,00	2	0,13	275	1,13	0,000	0,000	0

ნივთიერება: 2902 შეწონილი ნაწილაკები

№	კოორდ X(მ)	კოორდ Y(მ)	სიმაღლ. (მ)	კონცენტრ. (ზდკ-ს წილი)	ქარის მიმართ.	ქარის სიჩქ.	ფონი (ზდკ-ს წილი)	ფონი გამორი- ცხვამდე	წერტილ. ტიპი
4	-148,00	47,00	2	0,28	275	1,56	0,000	0,200	0





დანართი 13.3. საქმიანობის შეწყვეტის შემთხვევაში გარემოს პირვანდელ მდგომარეობამდე აღდგენის პირობები

1. საწარმოს ან მისი ცალკეული უბნების მოკლევადიანი გაჩერება ან რემონტი

საწარმოს ან მისი ცალკეული უბნების დროებითი გაჩერების ან შეკეთების (მიმდინარე და კაპიტალური) შემთხვევაში, ობიექტის საექსპლუატაციო სამსახური ვალდებულია შეიმუშავოს საქმიანობის დროებით შეჩერებასთან ან შეკეთებასთან დაკავშირებული ოპერატიული გეგმა, რომელიც პირველ რიგში უნდა მოიცავდეს უსაფრთხოების მოთხოვნებს და შეთანხმებული უნდა იყოს ყველა დაინტერესებულ იურიდიულ და ფიზიკურ პირთან.

ექსპლუატაციის დროებითი შეწყვეტის შემთხვევაში აუცილებელია საწარმოს ნარჩენების მართვის გეგმით გათვალისწინებული პროცედურების კორექტირება და წარმოქმნილი ნარჩენების დასაწყობებისთვის დროებითი ალტერნატიული ტერიტორიის გამოყენება.

დროებით შეჩერებული უბანი ან მთლიანად საწარმო, გამოთავისუფლებული უნდა იყოს დასაწყობებული ნარჩენებისგან.

ოპერატიული გეგმა შეთანხმებული უნდა იყოს ყველა დაინტერესებულ სახელმწიფო ორგანოსთან (საქართველოს გარემოს დაცვისა და სოფლის მეურნეობის სამინისტრო, საქართველოს ეკონომიკისა და მდგრადი განვითარების სამინისტრო).

2. საწარმოს ან მისი ცალკეული უბნების ხანგრძლივი გაჩერება

საწარმოს ან მისი ცალკეული უბნების ექსპლუატაციის ხანგრძლივი შეწყვეტის ან კონსერვაციის შემთხვევაში, საწარმო ვალდებულია შექმნას ჯგუფი, რომელიც დაამუშავებს ექსპლუატაციის ხანგრძლივი შეწყვეტის ან კონსერვაციის გეგმას. ექსპლუატაციის ხანგრძლივი შეწყვეტის ან კონსერვაციის გეგმა შეთანხმებული უნდა იყოს დაინტერესებულ სახელმწიფო ორგანოებთან (საქართველოს გარემოს დაცვისა და სოფლის მეურნეობის სამინისტრო, საქართველოს ეკონომიკისა და მდგრადი განვითარების სამინისტრო). გეგმის ძირითად შინაარსს წარმოადგენს უსაფრთხოების მოთხოვნები.

საქმიანობის შეწყვეტამდე საჭიროა გატარდეს შემდეგი სახის ღონისძიებები:

- საწარმოს განთავსების ტერიტორიის შიდა აუდიტის ჩატარება – ინფრასტრუქტურის ტექნიკური მდგომარეობის დაფიქსირება, ავარიული რისკების და გარემოსდაცვითი თვალსაზრისით პრობლემატური უბნების გამოვლენა და პრობლემის გადაწყვეტა;
- დამხმარე ინფრასტრუქტურის დროებითი დემობილიზაცია - ტერიტორიის გამოთავისუფლება დასაწყობებული ნარჩენებისგან;
- ტერიტორიის პერიმეტრის გამაფრთხილებელი და ამკრძალავი ნიშნებით უზრუნველყოფა.

3. საწარმოს ან მისი ცალკეული უბნების ლიკვიდაცია

საწარმოს ან მისი ცალკეული უბნის გაუქმების შემთხვევაში, გარემოს წინანდელ მდგომარეობამდე აღდგენის გზებისა და საშუალებების განსაზღვრისათვის გათვალისწინებული უნდა იყოს სპეციალური პროექტის დამუშავება.

აღნიშნული პროექტის დამუშავებაზე პასუხისმგებელია საწარმოს ადმინისტრაცია. არსებული წესის მიხედვით საწარმოს გაუქმების სპეციალური პროექტი შეთანხმებული უნდა იყოს უფლებამოსილი სახელმწიფო ორგანოების მიერ (საქართველოს გარემოს დაცვისა და სოფლის მეურნეობის სამინისტრო, საქართველოს ეკონომიკისა და მდგრადი განვითარების სამინისტრო) და ინფორმაცია უნდა მიეწოდოს ყველა დაინტერესებულ ფიზიკურ და იურიდიული პირს.

პროექტი უნდა ითვალისწინებდეს ტექნოლოგიური პროცესების შეწყვეტის წესებს და რიგითობას, შენობა-ნაგებობების და მოწყობილობების დემონტაჟს, სადემონტაჟო სამუშაოების ჩატარების წესებს და პირობებს, უსაფრთხოების დაცვის და გარემოსდაცვითი ღონისძიებებს, საშიში ნარჩენების გაუვნებლობის და განთავსების წესებს და პირობებს, სარეკულტივაციო სამუშაოებს და სხვა.

დანართი 13.4. ნარჩენების მართვის გეგმა

1. შესავალი

1.1. ზოგადი მიმოხილვა

წინამდებარე ნარჩენების მართვის გეგმა შემუშავებულია საქართველოს კანონმდებლობის, ევროგაერთიანების ძირითადი პრინციპების, საერთაშორისო საფინანსო ისტიტუტების სახელმძღვანელო დოკუმენტების მოთხოვნებისა და საუკეთესო საერთაშორისო პრაქტიკების შესაბამისად, რის შედეგადაც უნდა გამოირიცხოს ან მინიმუმამდე იქნას დაყვანილი გარემოს (ნიადაგის, წყლის ობიექტების, ატმოსფერული ჰაერის) ნარჩენებით დაბინძურება.

„ნარჩენების მართვის კოდექსი“-ს მე-14 მუხლის და "კომპანიის ნარჩენების მართვის გეგმის განხილვისა და შეთანხმების წესის დამტკიცების შესახებ" საქართველოს გარემოსა და ბუნებრივი რესურსების დაცვის მინისტრის 2015 წლის 4 აგვისტოს №211 ბრძანების მე-3 მუხლის შესაბამისად, "კომპანიის ნარჩენების მართვის გეგმის" შინაარსისადმი დადგენილი მოთხოვნების მიხედვით, კომპანიის ნარჩენების მართვის გეგმა შედგება შესავალი, აღწერილობითი და დასკვნითი ნაწილებისაგან. გეგმაში განხილულია და შესავალი ნაწილი მოიცავს კომპანიის შესახებ დეტალურ ინფორმაციას და საქმიანობის აღწერას, აღწერილობითი ნაწილი მოიცავს კომპანიის საქმიანობისას წარმოქმნილი თითოეული სახეობის ნარჩენების შესახებ ინფორმაციას (ნარჩენის კოდი და დასახელება "სახეობებისა და მახასიათებლების მიხედვით ნარჩენების ნუსხის განსაზღვრისა და კლასიფიკაციის შესახებ" საქართველოს მთავრობის 2015 წლის N426 დადგენილების შესაბამისად; ფიზიკური მდგომარეობა; ნარჩენების რაოდენობა; სახიფათო ნარჩენის შემთხვევაში - მისი განმსაზღვრელი მახასიათებელი, „ნარჩენების მართვის კოდექსი“ საქართველოს კანონის III დანართის შესაბამისად), ხოლო გემის დასკვნითი ნაწილი მოიცავს ნარჩენების მართვის შესახებ ინფორმაციას (ნარჩენების პრევენციისა და აღდგენისთვის განსახორციელებელ ღონისძიებები; წარმოქმნილი ნარჩენის შეგროვების და ტრანსპორტირების მეთოდები; სეპარირების მეთოდის აღწერა, განსაკუთრებით - სახიფათო ნარჩენების სხვა ნარჩენებისგან განცალკევების შესახებ; წარმოქმნილი ნარჩენების დროებითი შენახვის მეთოდები და პირობები; ნარჩენების დამუშავებისთვის გამოყენებული მეთოდები, დამუშავების ოპერაციის კოდის მითითებით - „ნარჩენების მართვის კოდექსი“ საქართველოს კანონის კოდექსის I და II დანართების მიხედვით; სახიფათო ნარჩენების უსაფრთხო მართვისათვის ზომებისა და მომუშავე პერსონალის შესაბამისი სწავლების ღონისძიებები; იმ პირის შესახებ ინფორმაცია, რომელსაც გადაეცემა ნარჩენები შეგროვების, ტრანსპორტირების ან/და დამუშავების მიზნით, შესაბამისი ნებართვის ან/და რეგისტრაციის მონაცემების მითითებით).

1.2. საქმიანობის განმახორციელებელი კომპანიის შესახებ ინფორმაცია

კომპანია მიზნად ისახავს მოაწიოს საწარმო, რომელიც განახორციელებს შემდეგ ოპერაციებს:

- ნარჩენების შეგროვება;
- ტრანსპორტირება;
- დროებითი შენახვა;
- წინასწარი დამუშავება;
- აღდგენა.

ნარჩენების დამუშავების ტექნოლოგიური სქემა ითვალისწინებს განსახილველი ტიპის საწარმოო ობიექტების მიმართ თანამედროვე მოთხოვნათა დაკმაყოფილებას, შესაბამისად საწარმოს საქმიანობა ითვალისწინებს ტექნოლოგიების გამოყენებას როგორც ეკონომიკური მახასიათებლების მიხედვით, ასევე გარემოსდაცვითი თვალსაზრისით.

საწარმოს ბიზნეს-გეგმის შესაბამისად, გათვალისწინებულია სხვადასხვა სახიფათო და არასახიფათო ნარჩენების გადამუშავება (აღდგენა). კერძოდ საწარმოს დაგეგმილი აქვს:

1. 52,0 ტ/წელ. მწობრიდან გამოსული საბურავების ნარჩენების (კოდი:16 01 03) გადამუშავება (აღდგენის ოპერაციის კოდი R12) მეორადი ნედლეულის (რეზინის ფხვნილი, მეტალის მავთული, ნეილონის ბოჭკო) მასალების მიღების მიზნით;
2. 104,0 ტ/წელ. ელექტროკაბელების ნარჩენების (კოდი:17 04 10*) გადამუშავება (აღდგენის ოპერაციის კოდი R12) მეორადი ნედლეულის (ფერადი მეტალის) მასალის მიღების მიზნით;
3. 62,4 ტ/წელ. ალუმინ-პოლიმერის მოსაპირკეთებელი ფილების (ჩამონაჭერების) ნარჩენების (კოდი:17 04 02) გადამუშავება (აღდგენის ოპერაციის კოდი R12) მეორადი ნედლეულის (ალუმინი, პლასტმასი) მასალების მიღების მიზნით;
4. 78,0 ტ/წელ. ნამუშევარი ზეთის ფილტრების ნარჩენების (კოდი:16 01 07*) გადამუშავება (აღდგენის ოპერაციის კოდი R12) მეორადი ნედლეულის (მეტალი, რეზინი, ქაღალდი) მასალების მიღების მიზნით;
5. 20,0 ტ/წელ. წუნდებული/მწყობრიდან გამოსული საყოფაცხოვრებო ელექტრონული მოწყობილობების (ტელევიზორი, კომპიუტერი) ნარჩენების (კოდი:20 01 35*) გადამუშავება (აღდგენის ოპერაციის კოდი R12) მეორადი ნედლეულის (ფერადი და შავი მეტალი, პლასტმასი და რეზინი) მასალების მიღების მიზნით;
6. 9,36 ტ/წელ. ალუმინის ქილების ნარჩენების (კოდი:20 01 40) გადამუშავება (აღდგენის ოპერაციის კოდი R12) მეორადი ნედლეულის (ალუმინი) მასალის მიღების მიზნით;
7. 208,0 ტ/წელ. ხე-ტყის მასალის დამუშავებიდან წარმოქმნილი (ნახერხის, ბურბუმელას, ნათალის) ნარჩენების (კოდი: 03 01 04*) გადამუშავება (აღდგენის ოპერაციის კოდი R12) და პალეტების წარმოება;
8. 650 000,0 ლ/წელ. მანქანების (ძრავისა და კბილანური გადაცემის კოლოფის) ნამუშევარი ზეთების ნარჩენების (კოდებით:13 02 04*,13 02 05*, 13 02 06*,13 02 07*,13 02 08*) გადამუშავება (აღდგენის ოპერაციის კოდი R3) ზეთების განმეორებით გამოყენების მიზნით.

2. გეგმის მიზნები და ამოცანები

წინამდებარე ნარჩენების მართვის გეგმის მიზანია უზრუნველყოს კომპანიის საქმიანობისას წარმოქმნილი სახიფათო და არასახიფათო ნარჩენების მართვა საქართველოს კანონმდებლობის, ევროგაერთიანების ძირითადი პრინციპების, საერთაშორისო საფინანსო ისტიტუტების სახელმძღვანელო დოკუმენტების მოთხოვნებისა და საუკეთესო საერთაშორისო პრაქტიკების შესაბამისად, რის შედეგადაც უნდა გამოირიცხოს ან მინიმუმამდე იქნას დაყვანილი გარემოს (ნიადაგის, წყლის, ობიექტების, ატმოსფერული ჰაერის) ნარჩენებით დაბინძურება.

ნარჩენების მართვის პროცესის ძირითადი ამოცანებია:

- ნარჩენების იდენტიფიკაციის უზრუნველყოფა, მათი სახეების და საშიშროების მიხედვით;
- ნარჩენების სეპარირებული შეგროვების უზრუნველყოფა, მათი დროებითი განთავსებისათვის საჭირო პირობების დაცვა, რათა გამოირიცხოს ნარჩენების მავნე ზემოქმედება გარემოზე და ადამიანთა ჯანმრთელობაზე;
- ნარჩენების ტრანსპორტირების პირობების უზრუნველყოფა, რომლის დროსაც გამოირიცხული უნდა იქნას ნარჩენების გაფანტვა, დაკარგვა, ავარიული სიტუაციების შექმნა, გარემოსა და ადამიანთა ჯანმრთელობისათვის ზიანის მიყენება;
- გაუვნებლობის, გადამუშავების ან უტილიზაციის დროს გარემოს და ადამიანის ჯანმრთელობისათვის უვნებელი მეთოდების გამოყენება;

- ნარჩენების რაოდენობის შემცირება;
- ნარჩენების მეორადი გამოყენება;
- ნარჩენების მართვაზე პერსონალის პასუხისმგებლობის განსაზღვრა;
- ნარჩენების აღრიცხვის უზრუნველყოფა.

წინამდებარე ნარჩენების მართვის გეგმაში მოცემული მითითებების შესრულება სავალდებულოა საწარმოს ექსპლუატაციის პროცესში წარმოქმნილი ნარჩენების შეგროვების, კლასიფიკაციის, მოპყრობის, გადაცემის, ტრანსპორტირების და ნარჩენების მართვის ჯაჭვში მონაწილე საქმიანობის განმახორციელებელი კომპანიის - შპს „რეციკლინგი“-ს ყველა თანამშრომლისათვის და კონტრაქტორებისათვის.

3. საქმიანობის პროცესის აღწერა

შპს „რეციკლინგი“ მიზნად ისახავს მოაწყოს საწარმო, რომელიც განახორციელებს შემდეგ ოპერაციებს:

- ნარჩენების შეგროვება;
- ტრანსპორტირება;
- დროებითი შენახვა;
- წინასწარი დამუშავება;
- აღდგენა.

4. კომპანიის საქმიანობის განხორციელების პროცესში წარმოქმნილი ნარჩენების დახასიათება

4.1. საწარმოს საქმიანობისა და ტექნოლოგიური პროცესების მოკლე დახასიათება ნარჩენების წარმოქმნის თვალსაზრისით

საწარმოს ბიზნეს-გეგმის შესაბამისად, გათვალისწინებულია სხვადასხვა სახიფათო და არასახიფათო ნარჩენების გადამუშავება (აღდგენა). კერძოდ:

1. საბურავები - 52,0 ტ/წელ.;
2. ელექტროკაბელები - 104,0 ტ/წელ.;
3. ალუმინ-პოლიმერის მოსაპირკეთებელი ფილების ნარჩენების (ჩამონაჭყერები) - 62,4 ტ/წელ.;
4. საყოფაცხოვრებო ელექტრონული მოწყობილობების (ტელევიზორი, კომპიუტერი) - 20,0 ტ/წელ.;
5. ალუმინის ქილები - 9,36 ტ/წელ.;
6. ზეთის ფილტრების - 78,0 ტ/წელ.;
7. ნახერხი - 208,0 ტ/წელ.;
8. მანქანების ნახმარი ზეთები (ძრავისა და კბილანური გადაცემის კოლოფის ზეთები) - 650 000,0 ლ/წელ.;

ქვემოთ ცხრილი 4.1.1-ში მოცემულია დაგეგმილი საწარმოო პროცესის შედეგად დამუშავებული ნარჩენების ძირითადი მახასიათებლები. ხოლო საწარმოო პრაქტიკის მიხედვით აღნიშნული ნარჩენების გადამუშავების შედეგად წარმოქმნილი სხვა ნარჩენების სახეობების და მიახლოებითი რაოდენობების შესახებ მონაცემები წარმოდგენილია ქვემოთ ცალკე ცხრილში 4.1.2.

ცხრილი 4.1.1. საწარმოო პროცესის შედეგად დამუშავებული ნარჩენების ძირითადი მახსიათებლები

ნარჩენების კოდი	ნარჩენის დასახელება	რაოდენობა, ტ/წელ	აღდგენის ოპერაციების კოდი (დაგეგმილი)
საწარმოო პროცესის დროს დამუშავებული ნარჩენები			
ნარჩენების ჯგუფი 03. ნარჩენი, რომელიც წარმოიქმნება ხე-ტყის დამუშავებისას, ქაღალდის, მუყაოს, სამერქნე მასალის, პანელებისა და ავეჯის წარმოებიდან			
03.01. ნარჩენები ხე-ტყის მასალის დამუშავებიდან და პანელებისა და ავეჯის წარმოებიდან			
03 01 04*	ნახერხი, ბურბუშელა, ნათალი, ხე-ტყის მასალა, ფანერები და შპონები, რომელიც შეიცავს სახიფათო ნივთიერებებს	208,0	R12
ნარჩენების ჯგუფი 13. ზეთის ნარჩენები (გარდა საკვებად გამოყენებული ზეთებისა, რომლებიც განხილულია 05, 12 და 19 თავებში)			
13.02. ძრავისა და კბილანური გადაცემის კოლოფის ზეთები და ზეთოვანი ლუბრიკანტები			
13 02 04*	ძრავისა და კბილანური გადაცემის კოლოფის მინერალური ქლორირებული ზეთები და ქლორირებული ზეთოვანი ლუბრიკანტები	600,0 ტ	R3
13 02 05*	ძრავისა და კბილანური გადაცემის კოლოფის მინერალური არაქლორირებული ზეთები და არაქლორირებული ზეთოვანი ლუბრიკანტები		
13 02 06*	ძრავისა და კბილანური გადაცემის კოლოფის სინთეტიკური ზეთები და სხვა ზეთოვანი ლუბრიკანტები		
13 02 07*	ადვილად ბიოდეგრადირებული ძრავისა და კბილანური გადაცემის კოლოფის ზეთები და სხვა ზეთოვანი ლუბრიკანტები		
13 02 08*	ძრავისა და კბილანური გადაცემის კოლოფის სხვა ზეთები და სხვა ზეთოვანი ლუბრიკანტები		
16. ნარჩენი, რომელიც სხვა პუნქტებში გათვალისწინებული არ არის			
16.01. განადგურებას დაქვემდებარებული სხვადასხვა სატრანსპორტო საშუალებები (მათ შორის მოწყობილობები) და მწყობრიდან გამოსული და სატრანსპორტო საშუალებების სარემონტო სამუშაოებიდან მიღებული ნარჩენები (13,14,16 06 და 16 08-ს გარდა)			
16 01 03	განადგურებას დაქვემდებარებული საბურავები	52,0 ტ	R12
16 01 07*	ზეთის ფილტრები	78,0 ტ	R12
ნარჩენების ჯგუფი 17. სამშენებლო და ნგრევის ნარჩენები (ასევე მოიცავს საგზაო სამუშაოების ნარჩენებს დაზინძურებული ადგილებიდან)			
17.04.მეტალები (მოიცავს მათ შენადნობებსაც)			
17 04 02	ალუმინი	62,4 ტ	R4
17 04 10*	კაბელები, რომლებიც შეიცავს ნავთობს, ფისს და სხვა სახიფათო ნივთიერებებს	104,0 ტ	R12
20. მუნიციპალური ნარჩენები და მსგავსი კომერციული, საწარმოო და დაწესებულებების ნარჩენები, რაცასევე მოიცავს მცირედიოდენობებით შეგროვებულ ნარჩენების ერთობლიობას			
20.01. განცალკევებულად შეგროვებულ ნაწილები			
20 01 40	ლითონები	9,36 ტ	R12

20 01 35*	წუნდებული ხელსაწყოები, გარდა 20 01 21 და 20 01 23 პუნქტებით გათვალისწინებული, რომლებიც შეიცავენ სახიფათო კომპონენტებს	20,0 ტ	R12
-----------	---	--------	-----

ცხრილი 4.1.2. საწარმოო პროცესის შედეგად ნარჩენების გადამუშავების შედეგად წარმოქმნილი სხვა ნარჩენების სახეობების და მიახლოებითი რაოდენობების შესახებ მონაცემები

გადასამუშავებელი ნარჩენები		ნარჩენების დამუშავების საწარმოო პროცესის შედეგად წარმოქმნილი სხვა ნარჩენები								
ნარჩენების კოდი	ნარჩენების დასახელება	რაოდენობა, ტ/წელ	19 11 03* წყლის თხევადი ნარჩენები	19 12 01/ ქაღალდი და მუყაო	19 12 02/ შავი ლითონი	19 12 03/ ფერადი ლითონები	19 12 04/ პლასტმასი და რეზინი	19 12 05/ მინა	19 12 12/სხვა სახის ნარჩენები (მათ შორის ნარეგები მასალები) მექანიკური დამუშავების შედეგად მიღებული ნარჩენებისაგან, რომლებსაც არ ვხვდებით	16 02 15*/სახიფათო კომპონენტები, რომლებიც ამოღებულია წუნდებულნი/მწვობრიდან
03 01 04*	ნახერხი, ბურბუშელა, ნათალი	208,0	-	-	-	-	-	-	-	-
13 02 04*, 13 02 05*, 13 02 06*, 13 02 07*, 13 02 08*	ძრავისა და კბილანური გადაცემის კოლოფის ზეთები და ზეთოვანი ლუბრიკანტები	600,0	3,0 (0,5%)	-	-	-	-	-	-	-
16 01 03	საბურავები	52,0	-	-	18,2 (35%)	-	26,0 (50%)	-	7,8 (15%)	-
17 04 10*	ელექტროკაბელები	104,0	-	-	-	72,8 (70%)	-	-	-	31,2 (30%)
17 04 02	ალუმინ-პოლიმერის მოსაპირკეთებელი ფილების ნარჩენების (ჩამონაჭერები)	62,4	-	-	-	40,0 (64,1%)	22,4 (35,9%)	-	-	-
20 01 40	ალუმინის ქილები	9,36	-	-	-	9,36 (100%)	-	-	-	-

ცხრილი 4.1.2-ის გაგრძელება

20 01 35*	ტელევიზორები და კომპიუტერები	20,0			1,0 (5,0%)	1,0 (5,0%)	6,0 (30,0%)	8,0 (40,0%)	-	4,0(20%)
16 01 07*	ზეთის ფილტრები	78,0		30,2 (48,7%)	19,5 (25%)	13,5 (17,3%)	7,0 (9,0%)	-	-	-
სულ		325,76	3,0	30,2	38,7	136,7	61,4	8,0	7,8	35,2

კომპანიის საქმიანობის გათვალისწინებით იდენტიფიცირებული და აღრიცხულია საქმიანობის ყველა სახე და ტექნოლოგიური პროცესი, რომლის დროს წარმოიქმნება სხვადასხვა ნარჩენები.

4.2. დაგეგმილი საქმიანობის განხორციელების პროცესში მოსალოდნელი ნარჩენების ძირითადი მახასიათებლები

საწარმოს დაგეგმილი საქმიანობის განხორციელების პროცესში მოსალოდნელი ნარჩენების სახეები, კოდები და სახიფათოობის მახასიათებლები და მიახლოებითი რაოდენობა წარმოდგენილია ქვემოთ ცხრილში 4.2.1.

ცხრილი 4.2.3.1. დაგეგმილი საქმიანობის განხორციელების პროცესში მოსალოდნელი ნარჩენების ძირითადი მახასიათებლები

ნარჩენის კოდი	ნარჩენის დასახელება	ფიზიკური მდგომარეობა	სახიფათო დიანხ/არა	სახიფათოობის მახასიათებელი	მიახლოებითი რაოდენობა			
					მოწყობის ეტაპზე	ექსპლუატაციის ეტაპზე		
						2020	2021	2022
08 01 11*	ნარჩენი საღებავი და ლაქი, რომელიც შეიცავს ორგანულ გამხსნელებს ან სხვა საშიშ ქიმიურ ნივთიერებებს	თხევადი	დიახ	H 3-A, H6	20 კგ	30 კგ	30 კგ	30 კგ
12 01 13	შედულებისას წარმოქმნილი ნარჩენი	მყარი	არა	-	20 -30 კგ	5 - 10 კგ/წელ	5 - 10 კგ/წელ	5 - 10 კგ/წელ
15 01 10*	შესაფუთი მასალა, რომლებიც შეიცავს სახიფათო ნივთიერებების ნარჩენებს ან/და დაბინძურებულია სახიფათო ნივთიერებით (საღებავების ტარა)	მყარი	დიახ	H 3-A, H6	10-15 კგ	5-10 კგ	5-10 კგ	5-10 კგ
15 02 02*	აბსორბენტები, ფილტრის მასალები (ზეთის ფილტრების ჩათვლით, რომელიც არ არის განხილული სხვა კატეგორიაში), საწმენდი ნაჭრები და დამცავი ტანსაცმელი, რომელიც დაბინძურებულია საშიში ქიმიური ნივთიერებებით (საწმენდი ნაჭრები, რომელიც დაბინძურებული საღებავებით, ნავთობპროდუქტებით და სხვ, სპეცტანსაცმელი, მტვერდამჭერის ქსოვილის ფილტრის პარკები)	მყარი	დიახ	H 3-A ,H 14,H 6	50-70 კგ	20-25 კგ	20-25 კგ	20-25 კგ
16 02 15*	სახიფათოკომპენენტები, რომლებიც ამოღებულია წუნდებული/მწყობრიდან გამოსული ხელსაწყოებიდან პუნქტში	მყარი	დიახ	H 3-A ,H 14,H 6	-	35,2 ტ	35,2 ტ	35,2 ტ
19 11 03*	წყლის თხევადი ნარჩენები	თხევადი	დიახ	H 3-A ,H 14,H 6	-	3,0 ტ	3,0 ტ	30 ტ

19 12 01	ქალღი და მუყაო	მყარი	არა	-	50-70 კგ	30,2 ტ	30,2 ტ	30,2 ტ
19 12 02	შავი ლითონი	მყარი	არა	-	100-130 კგ	38,7ტ	38,7ტ	38,7ტ
19 12 03	ფერადი ლითონები	მყარი	არა	-	80-100 კგ	136,7 ტ	136,7 ტ	136,7 ტ
19 12 04	პლასტმასი და რეზინი	მყარი	არა	-	-	61,4ტ	61,4ტ	61,4ტ
19 12 05	მინა	მყარი	არა	-	-	8,0 ტ	8,0 ტ	8,0 ტ
19 12 12	სხვა სახის ნარჩენები (მათ შორის ნარევეები მასალები) მექანიკური დამუშავების შედეგად მიღებული ნარჩენებისაგან, რომლებსაც არ ვხვდებით 19 12 11 პუნქტში	მყარი	არა	-	-	7,8 ტ	7,8 ტ	7,8 ტ
20 03 01	შერეული მუნიციპალური ნარჩენები	მყარი	არა	-	8.8 მ ³	8,76 მ ³	8,76 მ ³	8,76 მ ³

5. კომპანიის საქმიანობისას წარმოქმნილი ნარჩენების მართვა

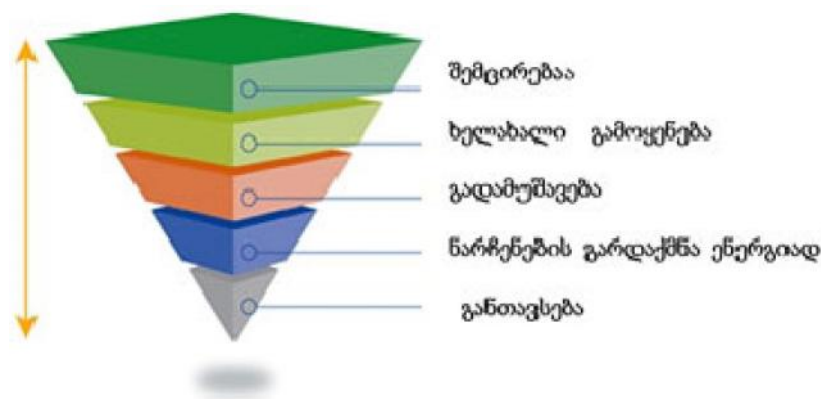
5.1. კომპანიის პოლიტიკა ნარჩენების სფეროში და მართვის მოდელი

კომპანია მიზნად ისახავს აწარმოოს მისი საქმიანობის პროცესში წარმოქმნილი ნარჩენების მართვა საქართველოს კანონმდებლობის, ევროგაერთიანების ძირითადი პრინციპების, საერთაშორისო საფინანსო ინსტიტუტების სახელმძღვანელო დოკუმენტების მოთხოვნებისა და საუკეთესო საერთაშორისო პრაქტიკების შესაბამისად.

კომპანიების ნარჩენების მართვის სისტემა უნდა შეესაბამებოდეს ხსენებულ საერთაშორისო მოთხოვნებს იმდენად, რამდენადაც ეს დამოკიდებულია კომპანიის ძალისხმევაზე და იმ ფარგლებში, რის საშუალებასაც იძლევა საქართველოში არსებული ნარჩენების მართვის ობიექტები (ნარჩენების გადამუშავების, რეციკლირების, გაუვნებელყოფის და განთავსების ობიექტები).

ნარჩენების მართვაში გამოიყენება ნარჩენების მართვის იერარქიის მოდელი. იერარქიის მოდელი ნარჩენების მართვაში, რომელიც ქვემოთ ნახაზზე ილუსტრირებული, გულისხმობს ნარჩენების მართვისას სხვადასხვა სახის საქმიანობის პრიორიტეტიზაციას ოპტიმალობის თვალსაზრისით.

როგორც ზოგადი წესი, აღიარებულია, რომ საუკეთესო ვარიანტი ყოველთვის ნარჩენების წარმოქმნის თავიდან აცილება, ანუ პრევენციაა, რასაც მოსდევს რაოდენობისა და საფრთხის მინიმიზაცია. ნარჩენების ხელმეორედ გამოყენება, ნარჩენების გადამუშავებას და მისგან ენერჯის აღდგენას ჯობია, ხოლო ნარჩენების ნაგავსაყრელზე განთავსება უკანასკნელი გამოსავალია.



სურათი 5.1.1. იერარქია ნარჩენების მართვაში

ნარჩენების მართვაში გამოყენებული ნარჩენების მართვის იერარქიასთან მიმართებით კონკრეტული ვალდებულებების განსაზღვრისას მხედველობაში უნდა იქნეს მიღებული:

- ეკოლოგიური სარგებელი;
- შესაბამისი საუკეთესო ხელმისაწვდომი ტექნიკის გამოყენებით ტექნიკური განხორციელებადობა;
- ეკონომიკური მიზანშეწონილობა.

ნარჩენების მართვა უნდა განხორციელდეს გარემოსა და ადამიანის ჯანმრთელობისათვის საფრთხის შექმნის გარეშე, კერძოდ, ისე, რომ ნარჩენების მართვამ:

- საფრთხე არ შეუქმნას წყალს, ჰაერს, ნიადაგს, ფლორას და ფაუნას;
- არ გამოიწვიოს ზიანი ხმაურითა და სუნით;
- არ მოახდინოს უარყოფითი გავლენა ქვეყნის მთელ ტერიტორიაზე, განსაკუთრებით - დაცულ ტერიტორიებზე და კულტურულ მემკვიდრეობაზე

ნარჩენების მართვის სისტემის დანერგვისას კომპანიის მიერ ნარჩენების მართვა ხორციელდება შემდეგი პრინციპების გათვალისწინებით:

- "უსაფრთხოების წინასწარი ზომების მიღების პრინციპი" – მიღებული უნდა იქნეს ზომები გარემოსთვის ნარჩენებით გამოწვეული საფრთხის თავიდან ასაცილებლად, მაშინაც კი, თუ არ არსებობს მეცნიერულად დადასტურებული მონაცემები;
- "პრინციპი დამბინძურებელი იხდის" – ნარჩენების წარმომქმნელი ან ნარჩენების მფლობელი ვალდებულია გაიღოს ნარჩენების მართვასთან დაკავშირებული ხარჯები;
- "სიახლოვის პრინციპი" – ნარჩენები უნდა დამუშავდეს ყველაზე ახლოს მდებარე ნარჩენების დამუშავების ობიექტზე, გარემოსდაცვითი და ეკონომიკური ეფექტიანობის გათვალისწინებით;
- "თვითუზრუნველყოფის პრინციპი" – უნდა ჩამოყალიბდეს და ფუნქციონირებდეს მუნიციპალური ნარჩენების განთავსებისა და აღდგენის ობიექტების ინტეგრირებული და ადეკვატური ქსელი.

5.2. ნარჩენების მართვის ორგანიზაციული სტრუქტურა

ნარჩენების მართვის მთელი ორგანიზაციული სტრუქტურა ისევე როგორც ნარჩენების განთავსების დროებითი ადგილები და აღჭურვილობა უნდა აუზრუნველყოფდნენ გარემოს ნარჩენებით დამბინძურების მინიმუმაციას და შესაბამისად - საწარმოს პერსონალისა და მოსახლეობის ჯანმრთელობის დაცვას.

5.2.1. ადმინისტრაციის პასუხისმგებლობა

- განსაზღვროს გარემოსდაცვითი მმართველი;
- ნარჩენების მართვის გეგმის დამტკიცება;
- ნარჩენების საინვენტარიზაციო უწყისის დამტკიცება;
- ნარჩენების მართვისათვის საჭირო მოწყობილობით, რესურსით და ინვენტარით უზრუნველყოფა;
- ობიექტის საქმიანობის პროცესში წარმოქმნილი ნარჩენების მართვის პროცესში საქართველოს გარემოსდაცვითი კანონმდებლობის მოთხოვნების დაცვა.

5.2.2. ნარჩენების მართვაზე პასუხისმგებელი პირის პასუხისმგებლობა

- ნარჩენების მართვის პროცესის ორგანიზება;
- ნარჩენების მართვის დაგეგმილი ღონისძიებების საქართველოს კანონმდებლობასთან შესაბამისობის უზრუნველყოფა;
- მოიჯარე ქვეკონტრაქტორი ორგანიზაციის მიერ ნარჩენების გატანის, განთავსებისა ან/და აღდგენის პროცესებზე დაკვირვება;
- ნარჩენების საშიშროების განსაზღვრა;
- საინვენტარიზაციო უწყისის შედგენა;
- ნარჩენების მართვის პროცესის მონიტორინგი და კონტროლი, შედეგების გაფორმება;
- გატანილი ნარჩენების რეგისტრაცია;
- ნარჩენების გატანის თაობაზე მოთხოვნის დამოწმება
- ნარჩენების უსაფრთხო მართვის წესების ცოდნა და დაცვა ნარჩენების მართვაში მონაწილე პერსონალის მიერ;
- ნარჩენების უსაფრთხო მართვისათვის საჭირო საშუალებებით პერსონალის მომარაგება;
- ნარჩენების შეგროვების და შენახვის პირობების შესახებ ინფორმაციის მომზადება;

5.2.3. ნარჩენების მართვის სფეროში ჩართული პერსონალის პასუხისმგებლობა

- ნარჩენების შეგროვების, შენახვის და განთავსების შესრულება;

- არასანქცირებულ ადგილებში ნარჩენების განთავსება;
- ნარჩენების მართვის თაობაზე არასრული, არასწორი დოკუმენტაციის (ინფორმაციის) მიწოდება ან ამ ინფორმაციის მიწოდებაზე უარის თქმის შემთხვევები;
- ნარჩენების გატანის თაობაზე შესაბამისი მოთხოვნის გაკეთება.

5.2.4. გარემოსდაცვითი მმართველის ნარჩენებთან დაკავშირებული მოვალეობებია:

- კომპანიის ნარჩენების მართვის გეგმის მომზადება და გაახლება;
- კომპანიის ნარჩენების მართვის გეგმის განხორციელების ორგანიზება;
- ნარჩენების მართვის სფეროში საქართველოს კანონმდებლობის მოთხოვნების შესრულებაზე შიდა კონტროლის განხორციელება.

5.3. ნარჩენების მართვის პროცესის აღწერა

5.3.1. ნარჩენების პრევენციისა და აღდგენისათვის განსახორციელებელი ღონისძიებები

კომპანიის საქმიანობის განხორციელების პროცესში გათვალისწინებული იქნება ნარჩენების პრევენციის და აღდგენის შემდეგი სახის ღონისძიებები:

- ვერცხლისწყალის შემცველი ნარჩენების წარმოქმნი პრევენციის მიზნით დაგეგმილია ლუმინესცენტური ნათურებით განათების შეცვლა განათების დიოდური ნათურებით (LED), რომელიც ლუმინესცენტურ ნათურებთან შედარებით არ შეიცავს ვერცხლისწყალს, კომპაქტურია, ზომაში პატარა, გამძლე, ეკონომიური და მისი სამუშაო რესურსი 50 000 საათით და მეტით განისაზღვრება;
- ნებისმიერი სახის სამშენებლო მასალა, ნივთები ან ნივთიერება ობიექტის ტერიტორიაზე შემოტანილი იქნება იმ რაოდენობით, რაც საჭიროა სარემონტო სამუშაოების/ტექნოლოგიური პროცესის სრულყოფილად წარმართვისათვის. ტერიტორიებზე მასალების ხანგრძლივი დროით დასაწყობება არ მოხდება;
- სამშენებლო მასალების, კონსტრუქციების, ტექნოლოგიური პროცესისათვის საჭირო ნივთების დიდი ნაწილი შემოტანილი იქნება მზა სახით (მაგ. ინერტული მასალები, ხე-ტყის მასალა და სხვ.);
- სამშენებლო მასალების, კონსტრუქციების, ტექნოლოგიური პროცესისათვის საჭირო ნივთების და ნივთიერებების შესყიდვისას უპირატესობა მიენიჭება გარემოსთვის უსაფრთხო და ხარისხიან პროდუქციას. გადამოწმდება პროდუქციის საერთაშორისო სტანდარტებთან შესაბამისობა;
- უპირატესობა მიენიჭება ხელმეორედ გამოყენებად ან გადამუშავებად, ბიოლოგიურად დეგრადირებად ან გარემოსათვის უვნებლად დაშლად ნივთიერებებს, მასალებს და ქიმიურ ნაერთებს;
- წარმოქმნილი ნარჩენები შესაძლებლობისამებრ გამოყენებული იქნება ხელმეორედ (მაგ. პოლიეთილენის მასალები, ლითონის კონსტრუქციები, და სხვ.);

5.3.2. წარმოქმნილი ნარჩენების შეგროვებისა და ტრანსპორტირების მეთოდები

5.3.2.1. ნარჩენების შეგროვების მეთოდი

საქმიანობის განხორციელების პროცესში ორგანიზებული და დანერგილი იქნება ნარჩენების სეპარირებული შეგროვების მეთოდი, მათი სახეობისა და სახიფათოობის მახასიათებლების მიხედვით.

უზრუნველყოფილი იქნება სახიფათო და არასახიფათო ნარჩენების ცალ-ცალკე შეგროვება სახეობების მიხედვით და შესაბამის კონტეინერებში განთავსება (ნარჩენების სეპარირებისა

და კონტეინერებში განთავსების საკითხი დეტალურად იხილეთ წინამდებარე დოკუმენტის პარაგრაფში 5.3.3.1)

5.3.2.2. ნარჩენების ტრანსპორტირება

კომპანია ნარჩენების ტრანსპორტირება არ განახორციელებს.

საყოფაცხოვრებო ნარჩენების გატანას განახორციელებს მუნიციპალიტეტის დასუფთავების სამსახური.

საწარმოო ნარჩენები აღდგენის ან განთავსების მიზნით გადაეცემა გარემოზე ზემოქმედების ნებართვის მქონე პირებს (გადაცემის საკითხი დეტალურად იხილეთ წინამდებარე დოკუმენტის პარაგრაფში 5.3.7)

5.3.3. სეპარირების მეთოდი

5.3.3.1. ნარჩენების სეპარაცია და კონტეინერებში განთავსება

კომპანიის ობიექტებზე ორგანიზებული და დანერგილი იქნება საწარმოო და საყოფაცხოვრებო ნარჩენების სეპარირებული შეგროვების მეთოდი, მათი შემდგომი შესაბამის კონტეინერებში განთავსება ნარჩენების კატეგორიის და სახიფათოობის მახასიათებლების მიხედვით.

- ნარჩენების კონტეინერები უნდა შეესაბამებოდეს შესაბამის ნარჩენების ზომას, ფორმას, შემადგენლობას და ხიფათის შემცველობას. გამოყენებულ უნდა იქნას მხოლოდ კარგ მდგომარეობაში მყოფი კონტეინერები. თავსახურები ცხადია უნდა იკეტებოდეს, ან სხვა სახის სახურავი უნდა იქნეს გამოყენებული. არ შეიძლება ისეთი კონტეინერების გამოყენება, რომლებიც შეიძლება რეაგირებდეს შიგთავსთან ან, საიდანაც შეიძლება გამოჟონოს სახიფათო ნივთიერებამ. ყველა სახის სახიფათო ნარჩენი მკაცრად უნდა იქნეს სეპარირებული დანარჩენი ნარჩენებისაგან. ერთ კონტეინერში შეიძლება განთავსდეს მხოლოდ ერთი სახის სახიფათო ნარჩენები. მყარი და თხევადი ნარჩენები ერთამენთს არ უნდა შეერიოს.
- სპეციალური კონტეინერები განლგებული იქნება ნარჩენების წარმოქმნის უბანთან ახლოს;
- ობიექტზე დაიდგმება სპეციალური ურნები, სადაც შესაძლებელი გახდება ნარჩენების სეპარაცია;
- ნაგვის კონტეინერების დაცლა (საწყობში გადატანა) მოხდება საჭიროებიდან გამომდინარე (კვირაში ერთხელ მაინც - სახიფათო ნარჩენები, საყოფაცხოვრებო ნარჩენები- კვირაში ორჯერ);
- სანამ მოხდება ნარჩენების დამუშავების, განთავსების ან/და აღდგენის ადგილზე გატანა ნარჩენები შეინახება ისე, რომ გამოირიცხოს: შემთხვევითი გაჟონვა ან დაღვრა, მიწის ან მიწისქვეშა წყლების დაბინძურება, კონტეინერების გატეხვა შემთხვევითი შეჯახების შედეგად, ჰაერთან კონტაქტი მეორადი შეფუთვის და/ან თავსახურების გამოყენებით; კონტეინერების კოროზია ან ცვეთა, როგორც გარემოს, ისე თვითონ ნარჩენების მიერ, საამისოდ შეირჩევა კონკრეტული ნარჩენების მიმართ გამძლე კონტეინერები. სახიფათო ნარჩენები განთავსდება სახიფათო ნარჩენების საწყობში, სადაც გამოირიცხება ნარჩენებთან უცხო პირების კონტაქტი (ქურდობა, ცხოველებთან კონტაქტი.);
- ნარჩენების კონტეინერები შესაბამისი იქნება შესაბამისი ნარჩენების ზომისა, ფორმისა, შემადგენლობისა და ხიფათის შემცველობისა. გამოყენებული იქნება მხოლოდ კარგ მდგომარეობაში მყოფი კონტეინერები, რომელთაც თავსახურები დაეხურებათ. გათვალისწინებული იქნება კონტეინერში განსათავსებული ნარჩენის შესაბამისობა,

რომ არ მოხდეს ნარჩენისა და კონტეინერის ერთმანეთთან რეაგირება ან მოხდეს ნარჩენის გამოჟონვა;

- ყველა სახის სახიფათო ნარჩენი მკაცრად იქნება სეპარირებული დანარჩენი ნარჩენებისაგან. ერთ კონტეინერში განთავსდება მხოლოდ ერთი სახის სახიფათო ნარჩენები. მყარი და თხევადი ნარჩენები ერთამენთს არ შეერევა.

5.3.3.2. ნარჩენების კლასიფიკაცია და ინვენტარიზაცია

ნარჩენების მართვაზე პასუხისმგებელი პირი წარმოქმნილი ნარჩენების კლასიფიკაციას განახორციელებს "სახეობებისა და მახასიათებლების მიხედვით ნარჩენების ნუსხის განსაზღვრისა და კლასიფიკაციის შესახებ" საქართველოს მთავრობის 2015 წლის 17 აგვისტოს #426 დადგენილების მიხედვით. იმ შემთხვევაში, თუ ის ვერ მოახერხებს ნარჩენების იდენტიფიცირებას, ნარჩენის ნიმუში იგზავნება ექსპერტიზაზე შესაბამის უფლებამოსილ ეროვნულ ან საერთაშორისო ორგანიზაციაში. ნარჩენების მართვაზე პასუხისმგებელი პირი აწარმოებს ნარჩენების საინვენტარიზაციო ჟურნალს, სადაც მითითებული იქნება ინფორმაცია წარმოქმნილი ნარჩენების კატეგორიის, რაოდენობის და მოძრაობის შესახებ.

ნარჩენების კლასიფიკაციის შემდეგ, რომელმაც უნდა განსაზღვროს ნარჩენებში საფრთხის შემცველობა, ნარჩენების მართვაზე პასუხისმგებელი პირი შეადგენს ნარჩენების საინვენტარიზაციო ჟურნალს. ამაში მას დახმარებას გაუწევს ნარჩენების მართვაში ჩართული პერსონალი, რომელიც მიაწოდებს მას ინფორმაციას ობიექტზე არსებული სახიფათო, არასახიფათო და ინერტული ნარჩენების შესახებ, რაც ნარჩენების მართვაზე პასუხისმგებელ პირს შემდეგი საკითხების დადგენაში დაეხმარება:

- რა სახის დამუშავებას საჭიროებს (თუ საჭიროებს) მოცემული ნარჩენები;
- როგორი მოპყრობა ესაჭიროება მოცემულ ნარჩენებს (მაგალითად, პირადი დაცვის საშუალებების და სხვა ამგვარის საჭიროება);
- როგორ უნდა იქნეს შენახული მოცემული ნარჩენები (თუ ამგვარი საჭიროა);
- საბოლოო დამუშავების/განადგურების წესი.
- ნარჩენების მართვაზე პასუხისმგებელი პირი უზრუნველყოფს საინვენტარიზაციო ჟურნალის შედგენას. ასეთი საინვენტარიზაციო ჟურნალი შემდეგ ინფორმაციას შეიცავს:
 - ნარჩენების წყაროები;
 - ნარჩენების ნაკადების აღწერა და კლასიფიკაცია;
 - ნარჩენების შენახვის წესი;
 - ნარჩენების მართვის მეთოდები და კონტრაქტორები;
 - ნარჩენების რაოდენობრივი მაჩვენებლები – წლიური, კვარტალური ან ყოველთვიური (საჭიროების მიხედვით).

საინვენტარიზაციო ჩანაწერებს აწარმოებს ნარჩენების მართვაზე პასუხისმგებელი პირი. ნარჩენების საინვენტარიზაციო ნუსხების ასლები, ასევე წარედგინება საწარმოს ხელმძღვანელობას. ჩანაწერების განახლებას აწარმოებენ მხოლოდ ის პირები, რომლებმაც საინვენტარიზაციო ნუსხის სარგებლობის საკითხში სპეციალური მომზადება გაიარეს.

ინვენტარიზაციისა და შემდგომი ზომების, მათ შორის იარლიყების დამაგრების, მიზანია უზრუნველყოს საკმარისი ინფორმაციის გადაცემა და, აქედან გამომდინარე, ნარჩენების უსაფრთხო მართვა.

ნარჩენების ინვენტარიზაციის ჟურნალის ფორმა წარმოდგენილია დანართში 8.1.

5.3.3.3. იარლიყების დამაგრება

ნარჩენების მართვაზე პასუხისმგებელი პირი ვალდებულია უზრუნველყოს ნარჩენების კონტეინერების მარკირება, რათა შესაძლებელი გახდეს მათი შიგთავსის განსაზღვრა და ზუსტად აღწერა. ეს აუცილებელია იმისათვის, რათა მათთან მოპყრობისას გარეშე პერსონალმა დაიცვას უსაფრთხოების წესები. ნარჩენები, რომელთა სახეობა მითითებული არ არის, სახიფათო ნარჩენებად მიიჩნევა.

ადგილზე ყველა სახის კონტეინერებზე (ტოლჩები, გორგოლაჭებიანი ყუთები, კასრები და ა.შ.) დამაგრებულ უნდა იქნეს შესაბამისი იარლიყები, რათა გასაგები გახდეს, თუ რა სახის ნარჩენების ჩაყრა შეიძლება ამა თუ იმ კონტეინერში. გაუგებრობის თავიდან აცილების მიზნით ძველი იარლიყები უნდა მოიხსნას.

5.3.4. წარმოქმნილი ნარჩენების დროებითი შენახვის მეთოდები და პირობები

ნარჩენები ადგილზე მინიმალური დროის განმავლობაში უნდა დარჩეს და რაც შეიძლება სწრაფად იქნეს გატანილი დამუშავებისა და განადგურების მიზნით.

სახიფათო ნარჩენების დროებითი განთავსება შესაძლებელია სტაციონალურ საწყობში, რისთვისაც საჭიროა ობიექტზე გამოიყოს სპეციალური სასაწყობე სათავსი, რომელიც მოწყობილი უნდა იქნას გარემოსდაცვითი მოთხოვნების დაცვით, კერძოდ:

- სათავსის იატაკი და კედლები მოპირკეთებული უნდა იქნას კერამიკული ფილებით;
- სათავსის ჭერი შეღებილი უნდა იყოს ტენმედეგი საღებავით;
- სათავსი აღჭურვილი უნდა იქნას შემდეგი საშუალებებით:
 - გამწოვი სავენტილაციო სისტემით;
 - ხელსაბანით და ონკანით ტერიტორიის მორწყვა-მორეცხვისათვის;
 - წყალმიღები ტრაპით.
- კარებსა და ფანჯრებზე უნდა მოეწყოს რკინის გისოსები;
- ნარჩენების განთავსებისათვის საჭიროა მოეწყოს სტელაჟები და თაროები;
- ნარჩენების განთავსება დასაშვებია მხოლოდ ჰერმეტიკულ ტარაში შეფუთულ მდგომარეობაში, რომელსაც უნდა გააჩნდეს სათანადო მარკირება.

საწარმოს ტერიტორიიდან სახიფათო ნარჩენების გატანა და შემდგომი მართვა უნდა მოხდეს ამ საქმიანობაზე სათანადო ნებართვის მქონე ორგანიზაციის მიერ.

5.3.5. ნარჩენების დამუშავების მეთოდები

ცხრილში 5.3.5.1. მოცემულია ნარჩენების აღდგენისა და განთავსების ოპერაციების კოდები ნარჩენების მართვის კოდექსის I და II დანართების მიხედვით.

ცხრილი 5.3.5.1. ნარჩენების აღდგენის და განთავსების ოპერაციების კოდები

ნარჩენის კოდი	ნარჩენის დასახელება	ფიზიკური მდგომარეობა	სახიფათო დიახ/არა	სახიფათოობის მახასიათებელი	აღდგენის ოპერაციების კოდები	განთავსების ოპერაციების კოდები
08 01 11*	ნარჩენი საღებავი და ლაქი, რომელიც შეიცავს ორგანულ გამხსნელებს ან სხვა საშიშ ქიმიურ ნივთიერებებს	თხევადი	დიახ	H 3-A, H6	-	D10
12 01 13	შედულებისას წარმოქმნილი ნარჩენი	მყარი	არა	-	R4	-
15 01 10*	შესაფუთი მასალა, რომლებიც შეიცავს სახიფათო ნივთიერებების ნარჩენებს ან/და დაბინძურებულია სახიფათო ნივთიერებებით (საღებავების ტარა)	მყარი	დიახ	H 3-A, H6	-	D10
15 02 02*	აბსორბენტები, ფილტრის მასალები (ზეთის ფილტრების ჩათვლით, რომელიც არ არის განხილული სხვა კატეგორიაში), საწმენდი ნაჭრები და დამცავი ტანსაცმელი, რომელიც დაბინძურებულია საშიში ქიმიური ნივთიერებებით (საწმენდი ნაჭრები, რომელიც დაბინძურებული საღებავებით, ნავთობპროდუქტებით და სხვ, სპეცტანსაცმელი, მტვერდამჭერის ქსოვილის ფილტრის პარკები)	მყარი	დიახ	H 3-A ,H 14,H 6	-	D10
16 02 15*	კომპენენტები, რომლებიც ამოღებულია წუნდებული/მწყობრიდან გამოსული ხელსაწყოებიდან	მყარი	არა	-	R12	-
19 11 03*	წყლის თხევადი ნარჩენები	თხევადი	დიახ	H 3-A ,H 6	წყალი- მიეწოდება ზეთის ფილტრების გამრეცხ მოწყობილობას	

19 12 01	ქალაქი და მუყაო	მყარი	არა	-	R12	-
19 12 02	შავი ლითონი	მყარი	არა	-	R4	-
19 12 03	ფერადი ლითონები	მყარი	არა	-	R4	-
19 12 04	პლასტმასი და რეზინი	მყარი	არა	-	R3	-
19 12 05	მინა	მყარი	არა	-	R5	-
19 12 12	სხვა სახის ნარჩენები (მათ შორის ნარევი მასალები) მექანიკური დამუშავების შედეგად მიღებული ნარჩენებისაგან, რომლებსაც არ ვხვდებით 19 12 11 პუნქტში	მყარი	არა	-	R4/ D1	-
20 03 01	შერეული მუნიციპალური ნარჩენები	მყარი	არა	-	-	D1

5.3.6. სახიფათო ნარჩენების უსაფრთხო მართვა და მომუშავე პერსონალის შესაბამისი სწავლების ღონისძიებები

ნარჩენებთან უსაფრთხო მოპყრობის ზოგადი მოთხოვნებია:

- პერსონალს, რომელიც დაკავებულია ნარჩენების მართვის სფეროში (შეგროვება, შენახვა, ტრანსპორტირება, მიღება/ჩაბარება) გავლილი ექნება შესაბამისი სწავლება შრომის დაცვის და პროფესიული უსაფრთხოების საკითხებში;
- პერსონალი უზრუნველყოფილი იქნება სპეცტანსაცმლით, ფეხსაცმლით და ინდივიდუალური დაცვის საშუალებებით. საჭიროების შემთხვევაში პერსონალის ტანსაცმელი ექვემდებარება სპეციალურ დამუშავებას, განსაკუთრებით სახიფათო ნარჩენებთან დაკავშირებულ ოპერაციების შესრულების შემდეგ;
- პერსონალს უნდა შეეძლოს პირველადი დახმარების აღმოჩენა მოწამვლის ან ტრავმირების შემთხვევაში ნარჩენებთან მუშაობის დროს;
- სამუშაოზე არ დაიშვება პირი, რომელსაც არ აქვს გავლილი შესაბამისი მომზადება, არა აქვს სპეცტანსაცმელი, ასევე ავადმყოფობის ნიშნების არსებობის შემთხვევაში;
- ნარჩენების შეგროვების ადგილზე დაუშვებელია დადგენილ ნორმაზე მეტი რაოდენობის ნარჩენების განთავსება. დაუშვებელია ნარჩენების განთავსება ნაპერწკალ- და სითბო წარმომქმნელ წყაროებთან ახლოს;
- ნარჩენების რამდენიმე სახის ერთად განთავსების დროს გათვალისწინებული იქნება მათი შეთავსებადობა;
- ნარჩენების დაგროვების ადგილებში დაუშვებელია უცხო საგნების, პირადი ტანსაცმლის, სპეცტანსაცმლის, ინდ. დაცვის საშუალებების შენახვა, ასევე სასტიკად იკრძალება საკვების მიღება;
- ნარჩენებთან მუშაობის დროს საჭიროა პირადი ჰიგიენის წესების მკაცრი დაცვა, ჭამის წინ და მუშაობის დასრულების შემდეგ აუცილებელია ხელების დაბანვა საპნით და თბილი წყლით;
- მოწამვლის ნიშნების შემთხვევაში, სამუშაო უნდა შეწყდეს და პირმა უნდა მიმართოს უახლოეს სამედიცინო პუნქტს და შეატყობინოს ამ შემთხვევაზე სტრუქტურული ერთეულის ხელმძღვანელობას.
- ხანძარსა და სახიფათო ნარჩენების შეგროვების ადგილები იქნება ხანძარქრობის საშუალებებით. ამ სახის ნარჩენების განთავსების ადგილებში სასტიკად იკრძალება მოწვევა და ღია ცეცხლით სარგებლობა;
- პერსონალმა უნდა იცოდეს ნარჩენების თვისებები და ხანძარქრობის წესები. ცეცხლმოკიდებული ადვილად აალებადი ან საწვავი სითხეების ჩაქრობა შესაძლებელია ცეცხლსაქრობის, ქვიშის ან აზბესტის ქსოვილის საშუალებით;
- ცეცხლმოკიდებული გამხსნელების ჩაქრობა წყლით დაუშვებელია.

ყველა თანამშრომელი, რომელსაც შეხება ექნება ნარჩენებთან სპეციალურ მომზადებას (ტრეინინგს) გაივლის შემდეგ სფეროებში:

- სათანადო სეგრეგაციის წესები და პროცედურა;
- ნარჩენებთან მოპყრობა (პირადი დაცვის საშუალებებით სარგებლობა), მათ შორის ნარჩენების შეგროვება ოფისში;
- ნარჩენების დამუშავება;
- ნარჩენების შენახვა;
- მზრუნველობის ვალდებულების სისტემა და დოკუმენტაციის სწორედ გაფორმების წესი.

სახიფათო ნარჩენებთან მოპყრობის წესი სპეციფიკური უნდა იყოს თითოეული სახის ნარჩენებთან მიმართებაში.

5.3. 7. ნარჩენების გადაცემა და ტრანსპორტირება

არასახიფათო და სახიფათო ნარჩენების გადაცემა უნდა მოხდეს მხოლოდ იმ პირებზე, რომელთაც გააჩნიათ ნარჩენების აღდგენაზე ან განთავსებაზე გარემოზე ზემოქმედების ნებართვა ან/და რეგისტრაცია.

ნარჩენების გადაცემა სათანადო წესით უნდა იქნეს გაფორმებული "ნარჩენების გადაცემის ფორმის" (აღნიშნული ფორმა ივსება არასახიფათო ნარჩენების გატანის შემთხვევაშიც, თუ მის გატანას არ ახორციელებს მუნიციპალიტეტის/მერიის დასუფთავების სამსახური) შევსების გზით. ყოველ ცალკეულ შემთხვევაში უნდა შეივსოს შემდეგი ინფორმაცია:

- გადაცემის თარიღი და დრო;
- ნარჩენების აღწერა, რაოდენობის მითითებით;
- ინფორმაცია ნარჩენების მწარმოებლის შესახებ;
- ინფორმაცია ნარჩენების გადამზიდის შესახებ;
- ინფორმაცია მიმღები პირების შესახებ;
- მწარმოებლის, გადამზიდის და მიმღების წარმომადგენლების ხელმოწერა.

ნარჩენების გადაცემის შევსებული ფორმა თან უნდა ერთვოდეს ყველა სატრანსპორტო ზედდებულს ნარჩენების წარმოქმნის ობიექტიდან დამუშავების, განთავსების ან აღდგენის ადგილამდე.

თითოეულ ნარჩენების გადაცემის ფორმაში მითითებულ უნდა იქნეს ნარჩენების სრული აღწერა, შემადგენლობა, წარმოების პროცესი, შეფუთვის სახე, გადაცემული ნარჩენების საერთო რაოდენობა და სხვა საჭირო ინფორმაცია.

ნარჩენების გადაცემის ფორმა სამ ეგზემპლარად უნდა შეივსოს. ნარჩენების გადაცემის პროცედურა შემდეგია:

- ნარჩენების გადაცემის ფორმას ხელს აწერენ ამისათვის უფლებამოსილი პირები და ქვეკონტრაქტორი, რომელიც ნარჩენების გატანას აწარმოებს;
- ზედა ეგზემპლარი (პირველი ეგზემპლარი) ობიექტზე რჩება და არქივში ინახება;
- ქვედა ორი ეგზემპლარი თან ახლავს გადამზიდავს ნარჩენებს დამუშავების, განთავსების ან აღდგენის ადგილამდე;
- მიმღებ ობიექტზე გადამზიდი ვალდებულია ხელი მოაწერინოს შესაბამის პასუხისმგებელ პირს. იქვე მითითებული უნდა იყოს, რომ ნარჩენები მიღებულ იქნა დანიშნულების ადგილზე;
- ამის შემდეგ მეორე ეგზემპლარი რჩება დამუშავების ან განადგურების ობიექტზე;
- მესამე ეგზემპლარს იტოვებს გადამზიდი, რომელსაც იგი დაუყოვნებლივ გადასცემს ნარჩენების წარმომქმნელს ან მიაქვს თავის ოფისში და ნარჩენების გატანის მომდევნო ვადის დადგომისას გადასცემს ნარჩენის წარმომქმნელს;
- მესამე ეგზემპლარი რჩება ნარჩენების წარმოშობის ადგილას და ინახება პირველ ეგზემპლართან ერთად.

ნარჩენების გადაცემის შევსებული ფორმები ინახება კონტრაქტის მოქმედების მთელი პერიოდის განმავლობაში. ნარჩენების გადაცემის ფორმა წარმოდგენილია დანართში 8.2.

პასუხისმგებელი პირი ვალდებულია არ გასცეს ნარჩენები და ხელი არ მოაწეროს ნარჩენების გადაცემის ფორმას, თუ გააჩნია საფუძველი იფიქროს, რომ ნარჩენებმა სათანადო წესით არ მიაღწია დანიშნულების ადგილამდე.

საყოფაცხოვრებო ნარჩენების შესაგროვებლად საქმიანი ეზოს ტერიტორიაზე განთავსებული იქნება ურნები და სპეციალური ბუნკერი, საიდანაც შპს "თბილსერვის ჯგუფი"-ს მიერ (გაფორმებული ხელშეკრულების საფუძველზე), ნარჩენების გატანა და განთავსება მოხდება ქვემო ქართლის რეგიონის გარდაბნის მუნიციპალიტეტის სოფ. ნორიოში მდებარე საყოფაცხოვრებო ნარჩენების პოლიგონზე.

დანარჩენი საწარმოო ნარჩენები, დაგროვების შესაბამისად, შემდგომი მართვის მიზნით (შესაბამისი ხელშეკრულების საფუძველზე) გადაეცემა ორგანიზაციას, რომელსაც გააჩნია საქართველოს გარემოს დაცვისა და სოფლის მეურნეობის სამინისტროს მიერ გაცემული ნებართვა/გადაწყვეტილება ნარჩენების მართვის სფეროში. ინფორმაცია აღნიშნული საქმიანობის განმახორციელებელის შესახებ, რომელსაც გადაეცემა ნარჩენები წარმოდგენილია ცხრილში 5.3.7.1.

კომპანიას, ასევე აქვს უფლება, სურვილის შემთხვევაში ითანამშრომლოს სხვა ნარჩენების მართვის სფეროში შესაბამისი ნებართვის/გადაწყვეტილების მქონე კომპანიებთან. (ინფორმაცია აღნიშნული კომპანიების შესახებ იხ. <http://maps.eiec.gov.ge/#currentProjects>. გარემოზე ზემოქმედების ნებართვების რუკა/რეესტრი).

ცხრილი 5.3.7.1. ინფორმაცია საქმიანობის განმახორციელებელის შესახებ, რომელსაც გადაეცემა ნარჩენები

ეკოლოგიური ექსპერტიზის დასკვნის ნომერი და გაცემის თარიღი	გარემოზე ზემოქმედების ნებართვის ნომერი და გაცემის თარიღი	საქმიანობის განმახორციელებელი (ეკოლოგიური ექსპერტიზის დასკვნის/გარემოზე ზემოქმედების ნებართვის მფლობელი)	საიდენტიფიკაციო კოდი	საქმიანობის განხორციელების საკონტაქტო ინფორმაცია			საქმიანობა	საქმიანობის შედეგად დამუშავებული/გად ამუშავებული ნედლეული
				იურიდიული მისამართი	საქმიანობის განხორციელების მისამართი	ტელეფონი		
#74 29/12/2015	-	შპს "მედიკალ ტექნოლოგი"	404384590	ქ. თბილისი, ჯავახიშვილის ქუჩა #4	ქვემო ქართლის რეგიონი, გარდაბნის მუნიციპალიტეტი, სოფ. მარტყოფი	(595) 60-65-30	სახიფათო ნარჩენების მართვა/ ინსინერატორი	სამედიცინო, ფარმაცევტული, ლაბორატორიული და სხვა სახიფათო ნარჩენების გატანა, უტილიზაცია
#32 21/10/2008	#00136 17/11/2008	შპს "სანიტარი"	204927240	ქ.რუსთავი, გამარჯვების გზატკ. #4	ქ.რუსთავი, გამარჯვების გზატკ. #4	(032)256-68-28 (599)60-70-25 (595)58-31-30	სახიფათო ნარჩენების მართვა/სახიფათო ნარჩენების დროებითი განთავსების ობიექტი	დროებითი დასაწყობებლად მისაღები ნარჩენების სახეობებია: რესურსამოწურული ლუმინესცენტური/ ფლოუორესცენტური ნათურები და სხვა

6. ნარჩენების მართვის მონიტორინგი

საწარმოო ნარჩენების შეგროვების, შენახვის, ტრანსპორტირების, გამოყენების, გაუვნებლობისა და განთავსების დროს დაცული უნდა იქნას მოქმედი გარემოსდაცვითი, სანიტარიულ-ეპიდემიოლოგიური და უსაფრთხოების ტექნიკური ნორმები და წესები.

ნარჩენების წარმოქმნის, განთავსების, გაუვნებლობისა და გატანის აღრიცხვა წარმოებს სპეციალურ ჟურნალში. გატანილი ან უტილიზირებული ნარჩენების მოცულობა დოკუმენტურად უნდა იქნას დადასტურებული.

ნარჩენების მართვაზე პასუხისმგებელი პირმა სისტემატურად უნდა გააკონტროლოს:

- ნარჩენების შესაგროვებელი ტარის ვარგისიანობა;
- ტარაზე მარკირების არსებობა;
- ნარჩენების დროებითი განთავსების მოედნების მდგომარეობა;
- დაგროვილი ნარჩენების რაოდენობა და დადგენილ ნორმატივთან შესაბამისობა (ვიზუალური კონტროლი);
- ნარჩენების ტერიტორიიდან გატანის პერიოდულობის დაცვა;
- გარემოსდაცვითი, სანიტარიულ-ეპიდემიოლოგიური და უსაფრთხოების ტექნიკური ნორმების და წესების დაცვის მოთხოვნების შესრულება;
- ნარჩენების ეფექტურად მართვის უზრუნველყოფის ინდიკატორები.

როგორც აღინიშნა ობიექტზე შესაძლებელია წარმოიქმნას სხვადასხვა სახის ნარჩენები. ნარჩენების სათანადო მართვის უზრუნველსაყოფად დაცული უნდა იქნას ნარჩენების მართვის დადგენილი წესები. ნარჩენების გატანა/განთავსება მოხდება დადგენილი წესით და საქართველოში მოქმედი შესაბამისი ნორმებისა და წესების დაცვით.

პოტენციური ზემოქმედება	<ul style="list-style-type: none"> ▪ ტერიტორიის დანაგვიანება ან დაბინძურება ნარჩენების არასათანადო მენეჯმენტის გამო.
წყაროები	<ul style="list-style-type: none"> ▪ საწარმოო პროცესები; ▪ აღჭურვილობის შეკეთება; ▪ საყოფაცხოვრებო ნარჩენები.
მიზანი	<ul style="list-style-type: none"> ▪ ნარჩენების დროული და დადგენილი წესით გატანის უზრუნველყოფა; ▪ გარემოზე ნარჩენებით გამოწვეული ზიანის თავიდან აცილება.
ქმედება/ კონტროლი	<ul style="list-style-type: none"> ▪ შესაბამის საკანონმდებლო და მარეგულირებელ მოთხოვნებთან შესაბამისობის უზრუნველყოფა; ▪ ტერიტორიაზე ნარჩენების დროებითი დასაწყობებისთვის სპეციალური ადგილის გამოყოფა; ▪ ნარჩენების გადაყრა სათანადო საკანონმდებლო მოთხოვნების დაცვით ▪ სახიფათო და ჩვეულებრივი ნარჩენების განცალკევება. სახიფათო ნარჩენების გატანა სპეციალური კონტრაქტის შესაბამისად; ▪ საყოფაცხოვრებო ნარჩენების გატანა მყარი ნარჩენების პოლიგონზე; ▪ ნარჩენების ხელახლა გამოყენება (შესაძლებლობის შემთხვევაში); ▪ თავიდან უნდა იყოს აცილებული მისასვლელი და სამომრავო გზების ჩახერგვა.
ეფექტურობის მაჩვენებელი	<ul style="list-style-type: none"> ▪ საჩივრების არარსებობა; ▪ ნაგვის და ტექნიკური მოსახურებისას დაგროვილი ნარჩენების არარსებობა; ▪ სახიფათო ნარჩენების და დაღვრის კვალის არარსებობა (მაგ. ნავთობის, საწვავის და ა.შ.).
მონიტორინგი	<ul style="list-style-type: none"> ▪ ზედამხედველობა ნარჩენების განთავსება-გატანის პროცედურებზე; ▪ ნარჩენების შეგროვება-გატანის რეგულარული მონიტორინგი; ▪ სათანადო ჩანაწერების წარმოება/აღრიცხვა;

	<ul style="list-style-type: none"> ▪ საჩივრების ჩანაწერების წარმოება, საჭიროების შემთხვევაში - რეაგირება.
მაკორექტირებელი ქმედებები/ ანგარიშგება	<ul style="list-style-type: none"> ▪ მაკორექტირებელი ქმედებები უნდა ჩატარდეს პრობლემის განსაზღვრისთანავე ან საჩივრის შემოსვლისას. ▪ დადგენილ ნორმებთან ყველა შეუსაბამობა /დარღვევა ფიქსირდება პასუხისმგებელი პირის მიერ. ▪ თუ ამის საჭიროება არსებობს, სამუშაო მოედანზე პასუხისმგებელი პირი აცნობებს შემთხვევის შესახებ შესაბამის ხელმძღვანელს.
პასუხისმგებელი პირი	სამუშაოთა მწარმოებელი/ მენეჯერი
პასუხისმგებლობა მონიტორინგზე/ აღსრულებაზეაზე	შპს „რეციკლინგი“

7. დანართები

დანართი 7.1. ნარჩენების ინვენტარიზაციის ჟურნალის ფორმა

#	ნარჩენის დასახელება	ნარჩენის კოდი	საწარმოო უბანი, ნარჩენის წარმოქმნის პროცესი	ნარჩენის ფიზიკურ-ქიმიური დახასიათება		წარმოქმნის მოცულობა		საწარმოს ტერიტორიაზე შენახვის პირობები			გადაცემულია სხვა ორგანიზაციაზე შენახვისათვის			გადაცემულია სხვა ორგანიზაციაზე გადამუშავება, უტილიზაციისთვის			
				ფიზიკური მდგომარეობა	მირითადი კომპონენტები %	ნორმატიული	ფაქტიური	შეფუთვის სახე	ადგილი	მოცულობა	ორგანიზაციის დასახელება	შენახვის მეთოდი	მოცულობა	ორგანიზაციის დასახელება	გადამუშავების ან აღდგენის მეთოდი	მოცულობა	

დანართი 7.2. ნარჩენების გადაცემის ფორმა

#	ნარჩენების წარმოქმნელი	ნარჩენების წარმოშობის უბანი	ნარჩენის დასახელება დაკოდი	ნარჩენების აგრეგატული მდგომარეობა	ნარჩენების შეფუთვის სახე	ნარჩენების რაოდენობა ტ/მ ³	ნარჩენების გადამზიდავი	გადამზიდავი სატრანსპორტო საშუალების დასახელება და ნომერი	ნარჩენების მიმღები	ნარჩენების მიღების მიზანი (აღდგენა/განთავსება)

წარმოშობის ადგილიდან ნარჩენების გატანის დრო და თარიღი

მიღების ადგილზე ნარჩენების მიღების დრო და თარიღი

ნარჩენების წარმოქმნელი კომპანიის ნარჩენების მართვაზე პასუხისმგებელი პირის ხელმოწერაბ.ა

ნარჩენების გადამზიდავი მძღოლის ხელმოწერა

ნარჩენების მიმღები კომპანიის ნარჩენების მართვაზე პასუხისმგებელი პირის ხელმოწერა ბ.ა

ფორმა ივსება სამ ეგზემპლარად, ნარჩენების წარმოქმნელის, ნარჩენების გადამზიდავის და ნარჩენების მიმღები პირთათვის. ნარჩენების ტრანსპორტირების შემდეგ მძღოლი თავის ეგზემპლარს მიმღების ხელმოწერით დადასტურებულს უბრუნებს ნარჩენების წარმოქმნელ კომპანიას.

დანართი 13.5. ავარიულ სიტუაციებზე რეაგირების გეგმა

1. ავარიულ სიტუაციებზე რეაგირების გეგმის მიზნები და ამოცანები

ავარიულ სიტუაციებზე რეაგირების გეგმის მიზანია ჩამოაყალიბოს და განსაზღვროს სახელმძღვანელო მითითებები ჩამდინარე საწარმოს მშენებელი და ოპერატორი კომპანიის პერსონალისათვის, რათა უზრუნველყოფილი იყოს ნებისმიერი მასშტაბის ტექნოგენურ ავარიებზე და ინციდენტებზე, აგრეთვე სხვა საგანგებო სიტუაციებზე რეაგირების და ლიკვიდაციის პროცესში ჩართული და სხვა მომსახურე პერსონალის ქმედებების რაციონალურად, კოორდინირებულად და ეფექტურად წარმართვა, პერსონალის, მოსახლეობის და გარემოს უსაფრთხოების დაცვა.

ავარიულ სიტუაციებზე რეაგირების გეგმის ამოცანებია:

- დაგეგმილი საქმიანობის დროს (საწარმოს მშენებლობა და ექსპლუატაცია), მისი სპეციფიკის გათვალისწინებით მოსალოდნელი ავარიული სახეების განსაზღვრა;
- თითოეული სახის ავარიულ სიტუაციაზე რეაგირების ჯგუფების შემადგენლობის, მათი აღჭურვილობის, ავარიულ სიტუაციაში მოქმედების გეგმის და პასუხისმგებლობების განსაზღვრა;
- შიდა და გარე შეტყობინებების სისტემის, მათი თანმიმდევრობის, შეტყობინების საშუალებების და მეთოდების განსაზღვრა და ავარიული სიტუაციების შესახებ შეტყობინების (ინფორმაციის) გადაცემის უზრუნველყოფა;
- შიდა რესურსების მყისიერად ამოქმედება და საჭიროების შემთხვევაში, დამატებითი რესურსების დადგენილი წესით მობილიზების უზრუნველყოფა და შესაბამისი პროცედურების განსაზღვრა;
- ავარიულ სიტუაციებზე რეაგირების საორგანიზაციო სისტემის მოქმედების უზრუნველყოფა;
- ავარიულ სიტუაციებზე რეაგირების პროცესში საკანონმდებლო, ნორმატიულ და საწარმოო უსაფრთხოების შიდა განაწესის მოთხოვნებთან შესაბამისობის უზრუნველყოფა.

მოსალოდნელი ავარიულ სიტუაციებზე რეაგირების გეგმა ითვალისწინებს საქართველოს კანონების და საკანონმდებლო აქტების მოთხოვნებს.

2. პროექტის განხორციელების დროს მოსალოდნელი ავარიული სიტუაციების სახეები

დაგეგმილი საქმიანობის სპეციფიკის გათვალისწინებით მოსალოდნელია შემდეგი სახის ავარიები და ავარიული სიტუაციები:

- ხანძარი/ აფეთქება;
- საშიში ნივთიერებების, მათ შორის ნავთობპროდუქტების დაღვრა;
- პერსონალის ტრავმები და მათი ჯანმრთელობის უსაფრთხოებასთან დაკავშირებული ინციდენტები;
- სატრანსპორტო შემთხვევები;
- ბუნებრივი ხასიათის ავარიული სიტუაციები (მარგინალური ამინდის პირობები, მიწისძვრა, წყალმოვარდნა და სხვ.).

უნდა აღინიშნოს, რომ ზემოთ ჩამოთვლილი ავარიული სიტუაციები შესაძლოა თანმდევი პროცესი იყოს და ერთი სახის ავარიული სიტუაციის განვითარებამ გამოიწვიოს სხვა სახის ავარიის ინიცირება.

2.1. ხანძარი/აფეთქება

ხანძრის აღმოცენება-გავრცელებისა და აფეთქების რისკები არსებობს როგორც ნაგებობის

მშენებლობის, ასევე მისი ექსპლუატაციის დროს. პროექტის განხორციელების ადგილმდებარეობის ბუნებრივი პირობებიდან გამომდინარე ავარიის გამომწვევი ფაქტორი ძირითადად შეიძლება იყოს ანთროპოგენური, კერძოდ: მშენებელი ან მომსახურე პერსონალის გულგრილობა და უსაფრთხოების წესების დარღვევა, ნავთობპროდუქტების, ზეთების და სხვა ადვილად აალებადი/ფეთქებადი მასალების შენახვის და გამოყენების წესების დარღვევა და სხვ. თუმცა აფეთქების და ხანძრის გავრცელების პროვოცირება შეიძლება სტიქიურმა მოვლენამაც მოახდინოს (მაგ. მიწისძვრა).

მშენებლობის ეტაპზე ხანძრის განვითარების და აფეთქების რისკების თვალსაზრისით სენსიტიური უბნებია: სამშენებლო მოედანი და ადვილად აალებადი და ფეთქებადი მასალების საწყობები.

ხანძრის/აფეთქების თანმდევი პროცესები შეიძლება იყოს:

- საშიში ნივთიერებების ზალპური გაფრქვევა / დაღვრა;
- პერსონალის ან მოსახლეობის ტრავმები და მათი ჯანმრთელობის უსაფრთხოებასთან დაკავშირებული შემთხვევები.

2.2. საშიში ნივთიერებების მ.შ. ნავთობპროდუქტების ზალპური დაღვრა

საწარმოს მშენებლობის და ექსპლუატაციის პროცესში ავარიული სიტუაციის განვითარების მიზეზი შეიძლება იყოს ტექნიკის, ზეთშემცველი დანადგარ-მექანიზმების გაუმართაობა და შესანახი ჭურჭლის ჰერმეტიულობის დარღვევა, რამაც შეიძლება გამოიწვიოს საშიში ნივთიერებების დაღვრა და გავრცელება ნიადაგსა და წყალში.

მშენებლობის პროცესში საშიში ნივთიერებების და ნავთობპროდუქტების დაღვრის თვალსაზრისით სენსიტიური უბანია სამშენებლო მოედანი, სადაც ინტენსიურად ხდება ტექნიკისა და დანადგარ-მექანიზმების გამოყენება.

ექსპლუატაციის ეტაპზე მაღალი რისკები არსებობს ზეთების ნარჩენების და სხვა საშიში ნივთიერებების სასაწყობო ტერიტორიები.

ავარიის თანმდევი პროცესები შეიძლება იყოს:

- ხანძარი/აფეთქება;
- პერსონალის ან მოსახლეობის მოწამვლა.

2.3. პერსონალის ტრავმები და მათი ჯანმრთელობის უსაფრთხოებასთან დაკავშირებული რისკები

გარდა სხვა ავარიულ სიტუაციებთან დაკავშირებული ინციდენტებისა მუშახელის ტრავმატიზმი შესაძლოა უკავშირდებოდეს:

- პროექტისთვის გამოყენებულ მძიმე ტექნიკასთან/მანქანებთან დაკავშირებულ ინციდენტებს;
- ქიმიური ნივთიერებებით მოწამვლას;
- დენის დარტყმას ძაბვის ქვეშ მყოფი დანადგარების სიახლოვეს მუშაობისას.

2.4. სატრანსპორტო შემთხვევები

სამშენებლო სამუშაოების დროს გამოყენებული იქნება სატვირთო მანქანები და მძიმე ტექნიკა. საზოგადოებრივი სარგებლობის და მისასვლელ გზებზე მათი გადაადგილებისას მოსალოდნელია:

- შეჯახება ადგილობრივი მოსახლეობის სატრანსპორტო საშუალებებთან, უძრავ ქონებასა ან პირუტყვთან;

- შეჯახება ადგილობრივ მოსახლეობასთან;
- შეჯახება პროექტის მუშახელთან;
- შეჯახება პროექტის სხვა ტექნიკასთან;
- შეჯახება ადგილობრივი ინფრასტრუქტურის ობიექტთან.

ავარიის შესაძლო თანმდევი პროცესებიდან აღსანიშნავია:

- ხანძარი/აფეთქება;
- პერსონალის ან მოსახლეობის ტრავმები და მათი ჯანმრთელობის უსაფრთხოებასთან დაკავშირებული შემთხვევები.

2.5. ბუნებრივი ხასიათის ავარიული სიტუაციები

დაგეგმილი საქმიანობის პროცესში ბუნებრივი ხასიათის ავარიული სიტუაციებზე სათანადო, დროულ და გეგმაზომიერ რეაგირებას უდიდესი მნიშვნელობა ენიჭება, ვინაიდან სტიქიური მოვლენები ნებისმიერი ზემოთჩამოთვლილი ავარიული სიტუაციის მაპროვოცირებელი ფაქტორი შეიძლება გახდეს.

3. ავარიული სიტუაციების წარმოქმნის ძირითადი პრევენციული ღონისძიებები

ხანძრის / აფეთქების პრევენციული ღონისძიებები:

- პერსონალის პერიოდული სწავლება და ტესტირება ხანძრის პრევენციის საკითხებზე;
- ადვილად აალებადი და ფეთქებადსაშიში ნივთიერებების დასაწყობება უსაფრთხო ადგილებში. მათი განთავსების ადგილებში შესაბამისი გამაფრთხილებელი ნიშნების მოწყობა;
- ხანძარსაწინააღმდეგო ნორმების დაცვა და მაღალი რისკის მქონე ტერიტორიებზე ქმედითუნარიანი სახანძრო ინვენტარის არსებობა;
- ელექტროუსაფრთხოების დაცვა, მეხამრიდების მოწყობა და მათი გამართულობის კონტროლი;
- მუშაობის დროს უნებლიედ გაფანტული ხანძარსაშიში, ადვილად აალებადი ნივთიერებები უნდა იყოს ფრთხილად მოგროვილი და მოთავსებული ნარჩენების ყუთში. ის ადგილები, სადაც იყო დარჩენილი ან გაფანტული ხანძარსაშიში ნივთიერებები, უნდა იყოს გულმოდგინედ გაწმენდილი ნარჩენების საბოლოოდ მოცილებამდე.

საშიში ნივთიერებების დაღვრის პრევენციული ღონისძიებები:

- ქიმიური ნივთიერებებისა და ნავთობპროდუქტების შენახვის და გამოყენების წესების დაცვაზე მკაცრი ზედამხედველობა. შენახვამდე უნდა მოწმდებოდეს შესანახი ჭურჭლის ვარგისიანობა;
- ნივთიერებების მცირე ჟონვის ფაქტის დაფიქსირებისთანავე სამუშაოების შეწყვეტა / დანადგარ-მექანიზმების მუშაობის შეჩერება და სარემონტო ღონისძიებების გატარება, რათა ინციდენტმა არ მიიღოს მასშტაბური ხასიათი.

პერსონალის ტრავმატიზმის/დაზიანების პრევენციული ღონისძიებები:

- პერსონალის პერიოდული სწავლება და ტესტირება შრომის უსაფრთხოების საკითხებზე;
- პერსონალის აღჭურვა ინდივიდუალური დაცვის საშუალებებით;
- სახიფათო ზონები უნდა იყოს შემოფარგლული და აღნიშნული, ღამით ადვილად შესამჩნევი (ღამით, შემოღობვის გარდა, საჭიროა ქვაბულების გარშემო მანათელები ნიშნების დაყენება);
- სიმაღლეზე მუშაობისას პერსონალი დაზღვეული უნდა იყოს სპეციალური თოკებითა და მცველი სარტყელებით;
- შესაბამის ადგილებში სამედიცინო ყუთების განლაგება;

- სახიფათო ზონებში შესაბამისი გამაფრთხილებელი ნიშნების, ასევე უსაფრთხოების განათების მოწყობა:
 - უსაფრთხოების განათებამ უნდა უზრუნველყოს მუშა ზედაპირის მინიმალური განათება მუშა განათების ნორმირებული მნიშვნელობის 5%-ის ფარგლებში და არანაკლებ 2 ლუქსისა შენობის შიგნით და 1 ლუქსისა მის გარე პერიმეტრზე;
- სპეციალური კადრების მომზადება, რომლებიც გააკონტროლებს სამუშაო უბნებზე უსაფრთხოების ნორმების შესრულების დონეს და დააფიქსირებს უსაფრთხოების ნორმების დარღვევის ფაქტებს.

სატრანსპორტო შემთხვევების პრევენციული ღონისძიებები:

- ნებისმიერმა ა/მანქანამ სამუშაოზე გასვლის წინ უნდა გაიაროს ტექნიკური შემოწმება. განსაკუთრებით უნდა შემოწმდეს მუხრუჭები. ა/თვითმცლელებს უმომწმდება ძარის აწევის მექანიზმი;
- მოძრაობის ოპტიმალური მარშრუტების შერჩევა და მოძრაობის სიჩქარეების შეზღუდვა (ტრანსპორტის მოძრაობის სიჩქარე სამუშაოთა წარმოების ადგილთან არ უნდა აღემატებოდეს სწორ უბნებზე - 10 კმ/სთ, ხოლო მოსახვევებზე - 5 კმ/სთ);
- აკრძალულია ექსკავატორების, ამწეების და სხვა მანქანა-მექანიზმების მუშაობა ნებისმიერი ძაბვის, ელექტროგადამცემი ხაზების ქვეშ;
- გრუნტის დატვირთვა ა/მანქანებზე დასაშვებია მხოლოდ გვერდითი ან უკანა ბორტის მხრიდან;
- ბეტონის ჩამწყობი საშუალებები-ბადები, ბუნკერები, ციცხვი უნდა იყოს აღჭურვილი საკეტებით, ნარევის შემთხვევითი გაცემის თავიდან ასაცილებლად. ბეტონის ნარევის განტვირთვის სიმაღლე არ უნდა აღემატებოდეს 1,0 მ. დასაბეტონებელი ზედაპირის 30° მეტი დახრის შემთხვევაში სამუშაოები სრულდება მცველი სარტყელის გამოყენებით;
- მშენებლობისთვის გამოყენებული დროებითი და მუდმივი გზების კეთილმოწყობა და პროექტის მთელი ციკლის განმავლობაში მათი ტექნიკური მდგომარეობის შენარჩუნება;
- სამოდრაო გზებზე და სამშენებლო მოედანზე გამაფრთხილებელი, ამკრძალავი და მიმითითებელი საგზაო ნიშნების მოწყობა;
- სპეციალური და არა გაბარიტული ტექნიკის გადაადგილების დროს ტექნიკის გაცილების უზრუნველყოფა სპეციალურად აღჭურვილი ტექნიკითა და მომზადებული პროფესიონალური პერსონალით (მედროშით).

4. ინციდენტის სავარაუდო მასშტაბები

საწარმოს მშენებლობის და ექსპლუატაციის პროცესში მოსალოდნელი ავარიის, ინციდენტის სალიკვიდაციო რესურსების და საკანონმდებლო მოთხოვნების გათვალისწინებით, ავარიები და ავარიული სიტუაციები დაყოფილია რეაგირების 3 ძირითადი დონის მიხედვით. ცხრილში მოცემულია ავარიული სიტუაციების აღწერა დონეების მიხედვით, შესაბამისი რეაგირების მითითებით.

ცხრილი 4.1. ავარიული სიტუაციების აღწერა დონეების მიხედვით

ავარიული სიტუაცია	დონე		
	I დონე	II დონე	III დონე
საერთო	ავარიის ლიკვიდაციისთვის საკმარისია შიდა რესურსები	ავარიის ლიკვიდაციისთვის საჭიროა გარეშე რესურსები და მუშახელი	ავარიის ლიკვიდაციისთვის საჭიროა რეგიონული ან ქვეყნის რესურსების მოზიდვა
ხანძარი / აფეთქება	ლოკალური ხანძარი, რომელიც არ საჭიროებს გარეშე ჩარევას და სწრაფად კონტროლირებადია. მეტეოროლოგიური პირობები ხელს არ უწყობს ხანძრის სწრაფ გავრცელებას. მიმდებარედ არ არსებობს სხვა ხანძარსაშიში და ფეთქებადსაშიში უბნები/საწყობები და მასალები.	მოზრდილი ხანძარი, რომელიც მეტეოროლოგიური პირობების გამო შესაძლოა სწრაფად გავრცელდეს. მიმდებარედ არსებობს სხვა ხანძარსაშიში და ფეთქებადსაშიში უბნები/საწყობები და მასალები. საჭიროა ადგილობრივი სახანძრო რაზმის გამოძახება.	დიდი ხანძარი, რომელიც სწრაფად ვრცელდება. არსებობს მიმდებარე უბნების აალების და სხვა სახის ავარიული სიტუაციების პროვოცირების დიდი რისკი. გართულებულია ტერიტორიასთან მიდგომა. საჭიროა რეგიონალური სახანძრო სამსახურის ჩართვა ინციდენტის ლიკვიდაციისთვის.
საშიში ნივთიერებების დაღვრა	ლოკალური დაღვრა, რომელიც არ საჭიროებს გარეშე ჩარევას და შესაძლებელია მისი აღმოფხვრა შიდა რესურსებით. არ არსებობს ნივთიერებების დიდ ფართობზე გავრცელების და მდინარეების დაბინძურების რისკები.	მოზრდილი დაღვრა (საშიში ნივთიერებების დაღვრა 0,3 ტ-დან 200 ტ-მდე). არსებობს ნივთიერებების დიდ ფართობზე გავრცელების და მდინარეების დაბინძურების რისკები.	დიდი დაღვრა (200 ტ-ზე მეტი). ვინაიდან ნაგებობის მშენებლობის და ექსპლუატაციის დროს განსაკუთრებით დიდი რაოდენობით საშიში ნივთიერებების შენახვა და გამოყენება არ მოხდება. III დონის ავარიის რისკები მინიმალურია.
პერსონალის დაზავება / ტრავმატიზმი	<ul style="list-style-type: none"> • ტრავმატიზმის ერთი შემთხვევა; • მსუბუქი მოტეხილობა, დაჟეჟილობა; • I ხარისხის დამწვრობა (კანის ზედაპირული შრის დაზიანება); • დაზავებული პერსონალისთვის დახმარების აღმოჩენა და ინციდენტის ლიკვიდაცია შესაძლებელია შიდა სამედიცინო ინვენტარით. 	<ul style="list-style-type: none"> • ტრავმატიზმის ერთეული შემთხვევები; • ძლიერი მოტეხილობა - სახსართან ახლო მოტეხილობა; • II ხარისხის დამწვრობა (კანის ღრმა შრის დაზიანება); • საჭიროა დაზავებული პერსონალის გადაყვანა ადგილობრივ სამედიცინო დაწესებულებაში 	<ul style="list-style-type: none"> • ტრავმატიზმის რამდენიმე შემთხვევა; • ძლიერი მოტეხილობა - სახსარშიდა მოტეხილობა და სხვ; • III და IV ხარისხის დამწვრობა (კანის, მის ქვეშ მდებარე ქსოვილების და კუნთების დაზიანება); • საჭიროა დაზავებული პერსონალის გადაყვანა რეგიონული ან თბილისის შესაბამისი პროფილის მქონე სამედიცინო პუნქტში.
სატრანსპორტო შემთხვევები	ადგილი აქვს ტექნიკის, სატრანსპორტო საშუალებების, ინფრასტრუქტურის არაღირებული ობიექტების დაზიანებას. ადამიანთა ჯანმრთელობას საფრთხე არ ემუქრება.	ადგილი აქვს ტექნიკის, სატრანსპორტო საშუალებების, ინფრასტრუქტურის ღირებულ ობიექტების დაზიანებას. საფრთხე ემუქრება ადამიანთა ჯანმრთელობას ან ადგილი აქვს ტრავმატიზმის II დონეს.	ადგილი აქვს ტექნიკის, სატრანსპორტო საშუალებების, განსაკუთრებული ღირებულების ინფრასტრუქტურის ან სასიცოცხლო ობიექტების დაზიანებას. არსებობს სხვა სახის ავარიული სიტუაციების პროვოცირების დიდი რისკი. საფრთხე ემუქრება ადამიანთა ჯანმრთელობას ან ადგილი აქვს ტრავმატიზმის III დონეს.

<p>ბუნებრივი ხასიათის ავარია</p>	<p>ბუნებრივი მოვლენა, რომელიც სეზონურად ან პერიოდულად დამახასიათებელია რეგიონისათვის (ძლიერი წვიმა, თოვლი, წყალდიდობა). საჭიროა გარკვეული სტანდარტული ღონისძიებების გატარება, დანადგარ-მექანიზმების და ადამიანთა ჯანმრთელობის უსაფრთხოების მიზნით.</p>	<p>ბუნებრივი მოვლენა, რომლის მასშტაბებიც იშვიათია რეგიონისთვის. საფრთხე ემუქრება ნაგებობების მდგრადობას და დანადგარ-მექანიზმების უსაფრთხოებას. საჭიროა ავარიის უმოკლეს ვადებში აღმოფხვრა, რათა ადგილი არ ჰქონდეს სხვა სახის ავარიული სიტუაციების პროვოცირებას. საჭიროა დამხმარე რესურსების ჩართვა.</p>	<p>განსაკუთრებულად საშიში ბუნებრივი მოვლენა, მაგ. მიწისძვრა და სხვ, რაც მნიშვნელოვან საფრთხეს უქმნის ნაგებობების მდგრადობას და დანადგარ-მექანიზმების უსაფრთხოებას. არსებობს პერსონალის ან მოსახლეობის უსაფრთხოებასთან დაკავშირებული მაღალი რისკები. საჭიროა ავარიებზე რეაგირების რეგიონალური ან ცენტრალური სამაშველო რაზმების გამოძახება.</p>
---	--	--	---

5. ავარიულ სიტუაციებზე რეაგირება

5.1. რეაგირება ხანძრის შემთხვევაში

ხანძრის კერის ან კვამლის აღმოჩენი პირის და მახლობლად მომუშავე პერსონალის სტრატეგიული ქმედებებია:

- სამუშაო უბანზე ყველა საქმიანობის შეწყვეტა, გარდა უსაფრთხოების ზომებისა;
- სიტუაციის შეფასება, ხანძრის კერის და მიმდებარე ტერიტორიების დაზვერვა;
- შეძლებისდაგვარად ტექნიკის და სხვა დანადგარ-მოწყობილობების იმ ადგილებიდან გაყვანა/გატანა, სადაც შესაძლებელია ხანძრის გავრცელება.
- ელექტრომოწყობილობები უნდა გამოირთოს წრედიდან;
- იმ შემთხვევაში თუ ხანძარი მძლავრია და გამწვანებულია ხანძრის კერასთან მიდგომა, მიმდებარედ განლაგებულია რაიმე ხანძარსაშიში ან ფეთქებადსაშიში უბნები/ნივთიერებები, მაშინ:
 - მოშორდით სახიფათო ზონას;
 - ავარიის შესახებ შეტყობინება გადაეცით მენეჯერს / უფროსს;
 - დაელოდეთ სამაშველო რაზმის გამოჩენას და მათი მოსვლისას გადაეცით დეტალური ინფორმაცია ხანძრის მიზეზების და ხანძრის კერის სიახლოვეს არსებული სიტუაციის შესახებ;
- იმ შემთხვევაში თუ ხანძარი არ არის მძლავრი, ხანძრის კერა ადვილად მისადგომია და მასთან მიახლოება საფრთხეს არ უქმნის თქვენს ჯანმრთელობას. ამასთან არსებობს მიმდებარე ტერიტორიებზე ხანძრის გავრცელების გარკვეული რისკები, მაშინ იმოქმედეთ შემდეგნაირად:
 - ავარიის შესახებ შეტყობინება გადაეცით მენეჯერს / უფროსს;
 - მოძებნეთ სახანძრო სტენდი და მოიმარაგეთ საჭირო სახანძრო ინვენტარი (ცეცხლმაქრობი, ნაჯახი, ძალაყინი, ვედრო და სხვ.);
 - ეცადეთ ხანძრის კერის ლიკვიდაცია მოახდინოთ ცეცხლმაქრობით, ცეცხლმაქრობზე წარმოდგენილი ინსტრუქციის მიხედვით;
 - იმ შემთხვევაში თუ უბანზე არ არსებობს სახანძრო სტენდი, მაშინ ხანძრის კერის ლიკვიდაციისთვის გამოიყენეთ ქვიშა, წყალი ან გადააფარეთ ნაკლებად აალებადი სქელი ქსოვილი;
 - იმ შემთხვევაში თუ ხანძრის კერის სიახლოვეს განლაგებულია წრედში ჩართული ელექტროდანადგარები წყლის გამოყენება დაუშვებელია;
 - დახურულ სივრცეში ხანძრის შემთხვევაში ნუ გაანიავებთ ოთახს (განსაკუთრებული საჭიროების გარდა), რადგან სუფთა ჰაერი უფრო მეტად უწყობს ხელს წვას და ხანძრის მასშტაბების ზრდას.

ხანძრის შემთხვევაში უბნის მენეჯერის სტრატეგიული ქმედებებია:

- დეტალური ინფორმაციის მოგროვება ხანძრის კერის ადგილმდებარეობის, მიმდებარედ არსებული/დასაწყობებული დანადგარ-მექანიზმების და ნივთიერებების შესახებ და სხვ;
- სახანძრო სამსახურის ინფორმირება;
- ინციდენტის ადგილზე მისვლა და სიტუაციის დაზვერვა, რისკების გაანალიზება და ხანძრის სავარაუდო მასშტაბების (I, II ან III დონე) შეფასება;
- მთელს პერსონალს ეთხოვოს მანქანებისა და უბანზე არსებული ხანძარსაქრობი აღჭურვილობის გამოყენება;
- პერსონალის ქმედებების გაკონტროლება და ხელმძღვანელობა, სახანძრო რაზმის გამოჩენამდე;
- სახანძრო რაზმის ქმედებების ხელშეწყობა (შესაძლოა საჭირო გახდეს უბანზე არარსებული სპეციალური აღჭურვილობა და სხვ.);
- ინციდენტის დასრულების შემდგომ ავარიის შედეგების სალიკვიდაციო

ლონისძიებების გატარება - ნახანძრალი ტერიტორიის მონიტორინგი დარჩენილი ხანძრის კერების გამოვლენის მიზნით.

- ინციდენტის დასრულების შემდგომ H&SE ოფიცერთან ერთად ავარიის შედეგების სალიკვიდაციო ღონისძიებების გატარება;
- ანგარიშის მომზადება და სამშენებლო სამუშაოების წარმოებელი კომპანიისთვის/ნაგებობის ოპერატორი კომპანიისთვის მიწოდება.

ლანდშაფტური ხანძრის შემთხვევაში ხანძრის სალიკვიდაციო ღონისძიებებში მონაწილეობას ღებულობს საგანგებო ვითარების სამსახურები. ასევე ნაგებობის პერსონალი, საჭიროების შემთხვევაში ადგილობრივი მოსახლეობაც. ტყის ხანძრის ჩაქრობისას, ზემოთ წარმოდგენილი მითითებების გარდა გამოიყენება შემდეგი ძირითადი მიდგომები:

- ტყის ხანძრის ქვედა საზღვრების დაფეროხვა მწვანე ტოტებით, ცოცხებითა და ტომრის ნაჭრებით;
- ტყის დაბალი ხანძრის საზღვრებზე მიწის დაყრა ნიჩბებით ან ბარებით;
- დამაბრკოლებელი ზოლის ან არხის გაყვანა რათა შევაჩეროთ ხანძრის გავრცელება;

5.2. რეაგირება საშიში ნივთიერებების დაღვრის შემთხვევაში

წინამდებარე ქვეთავში განხილულია მხოლოდ I და II ღონის ავარიული სიტუაციებზე რეაგირების სტრატეგია. საშიში ნივთიერებების დაღვრის რეაგირების სახეებს მნიშვნელოვნად განსაზღვრავს მიწის ზედაპირის სახე. აგრეთვე, მისი პირვანდელი მდგომარეობა. შესაბამისად ავარიებზე რეაგირება წარმოდგენილია შემდეგი სცენარებისთვის:

- საშიში ნივთიერებების დაღვრა შეუღწევად ზედაპირზე (ასფალტის, ბეტონის საფარი);
- საშიში ნივთიერებების დაღვრა შეღწევად ზედაპირზე (ხრეში, ნიადაგი, ბალახოვანი საფარი);
- საშიში ნივთიერებების მდინარეში ჩაღვრა.

შეუღწევად ზედაპირზე საშიში ნივთიერებების დაღვრის შემთხვევაში საჭიროა შემდეგი სტრატეგიული ქმედებების განხორციელება:

- ინფორმაციის გადაცემა სხვა პერსონალისთვის და სამაშველო რაზმისთვის;
- უბანზე მომუშავე ყველა დანადგარ-მექანიზმის გაჩერება;
- დაბინძურების წყაროს გადაკეტვა (არსებობის შემთხვევაში);
- ეთხოვოს პერსონალს ავარიაზე რეაგირებისათვის საჭირო აღჭურვილობის და ინდივიდუალური დაცვის საშუალებების მობილიზება;
- მოხდეს სამეურნეო-ფეკალური კანალიზაციის სისტემის შესასვლელების (ჭების ხუფები) ბლოკირება;
- საჭიროების შემთხვევაში საჭიროა შესაფერისი შეუღწევადი მასალისაგან (ქვიშის ტომრები, პლასტმასის ფურცლები, პოლიეთილენის აპკები და სხვ.) გადასაკეტი ბარიერების მოწყობა ისე, რომ მოხდეს დაღვრილი ნივთიერებების შეკავება ან გადაადგილების შეზღუდვა;
- ბარიერები უნდა აიგოს ნალის ფორმით, ისე, რომ გახსნილი მხარე მიმართული იყოს ნივთიერებების დინების შემხვედრად;
- მოხდეს დაღვრილი ნავთობპროდუქტების შეგროვება ცოცხებისა და ტილოების გამოყენებით;
- დაღვრილი ნავთობპროდუქტების შესაშრობად საჭიროა შთანმთქმელი (აბსორბენტული) საფენების გამოყენება;
- მოაგროვეთ ნავთობპროდუქტები ისე, რომ შესაძლებელი იყოს მისი კონტეინერში (ჭურჭელში) შეგროვება და შემდგომი გადატანა.
- ნავთობის შეწოვის შემდეგ საფენები უნდა მოთავსდეს პოლიეთილენის ტომრებში (საჭიროების შემთხვევაში შესაძლებელია საფენების ხელმეორე გამოყენება);

- მოედანი სრულიად უნდა გაიწმინდოს ნარჩენი ნავთობპროდუქტებისგან, რათა გამოირიცხოს მომავალში წვიმის წყლებით დამაბინძურებლების წარეცხვა;
- გაწმენდის ოპერაციების დამთავრების შემდეგ ყველა საწმენდი მასალა უნდა შეგროვდეს, შეიფუტოს და დასაწყობდეს შესაბამისად დაცულ ადგილებში.

შელწევად ზედაპირზე დაღვრის შემთხვევაში საჭიროა შემდეგი სტრატეგიული ქმედებების განხორციელება:

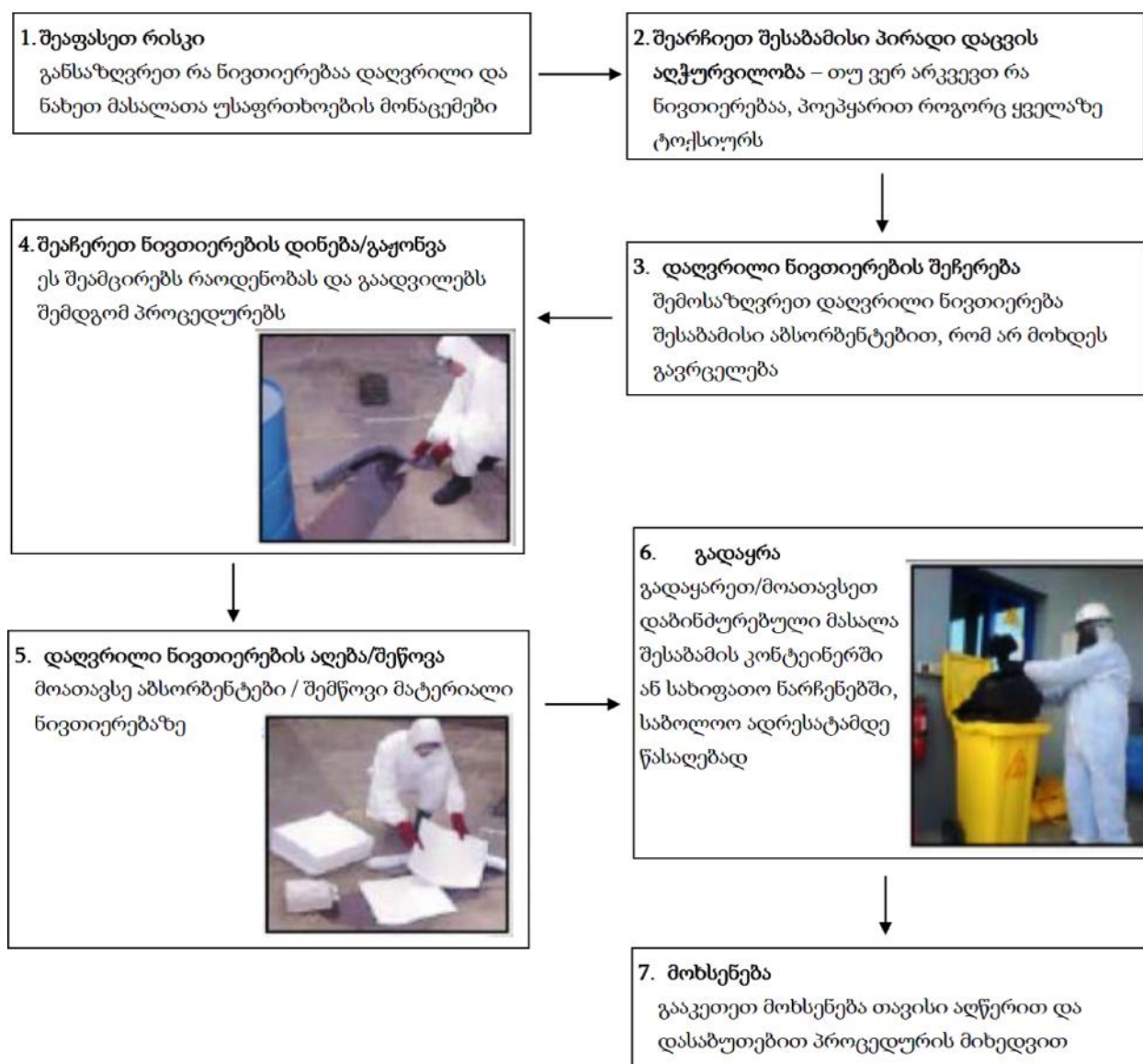
- ინფორმაციის გადაცემა სხვა პერსონალისთვის და სამაშველო რაზმისთვის;
- უბანზე მომუშავე ყველა დანადგარ-მექანიზმის გაჩერება;
- ეთხოვოს პერსონალს ავარიაზე რეაგირებისათვის საჭირო აღჭურვილობის და ინდივიდუალური დაცვის საშუალებების მობილიზება;
- მოხდეს სამეურნეო-ფეკალური კანალიზაციის სისტემის შესასვლელების (ჭების ხუფები) ბლოკირება;
- შთანთქმელები უნდა დაეწყოს ერთად ისე, რომ შეიქმნას უწყვეტი ბარიერი (ზღუდე) მოძრავი საშიში ნივთიერებების წინა კიდის პირისპირ. ბარიერის ბოლოები უნდა მოიხაროს წინისკენ, რათა მან ნალის ფორმა მიიღოს;
- დაღვრილი საშიში ნივთიერებების შეკავების ადგილი უნდა დაიფაროს პოლიეთილენის აპკის ფურცლებით, რათა არ მოხდეს საშიში ნივთიერებების შეღწევა ნიადაგის ქვედა ფენებში;
- აღსანიშნავია, რომ თუ შეუძლებელია შემაკავებელი პოლიეთილენის ფურცლების დაფენა, მაშინ ბარიერების მოწყობა გამოიწვევს საშიში ნივთიერებების დაგროვებას ერთ ადგილზე, რაც თავის მხრივ გამოიწვევს ამ ადგილზე ნიადაგის გაჯერებას საშიში ნივთიერებების, საშიში ნივთიერებების შეღწევას ნიადაგის უფრო ქვედა ფენებში;
- დაღვრილი საშიში ნივთიერებების შესაშრობად საჭიროა შთანთქმელი (აბსორბენტული) საფენების გამოყენება;
- მოაგროვეთ საშიში ნივთიერებების ისე, რომ შესაძლებელი იყოს მისი კონტეინერში (ჭურჭელში) შეგროვება და შემდგომი გადატანა;
- საშიში ნივთიერებების შეწოვის შემდეგ საფენები უნდა მოთავსდეს პოლიეთილენის ტომრებში (საჭიროების შემთხვევაში შესაძლებელია საფენების ხელმეორე გამოყენება);
- მოედანი სრულიად უნდა გაიწმინდოს ნარჩენი საშიში ნივთიერებების, რათა გამოირიცხოს მომავალში წვიმის წყლებით დამაბინძურებლების წარეცხვა ან ნიადაგის ღრმა ფენებში გადაადგილება;
- გაწმენდის ოპერაციების დამთავრების შემდეგ ყველა საწმენდი მასალა უნდა შეგროვდეს, შეიფუტოს და დასაწყობდეს შესაბამისად დაცულ ადგილებში;
- მიწის ზედაპირზე არსებული მცენარეულობის და ნიადაგის ზედა ფენის დამუშავება უნდა დაიწყოს დაბინძურების წყაროს მოცილებისთანავე ან გაჟონვის შეწყვეტისთანავე;
- როგორც კი მოცილებული იქნება მთელი გაჟონილი საშიში ნივთიერებები, სამშენებლო სამუშაოების მენეჯერის / ნაგებობის უფროსის მითითებისა და შესაბამისი კომპეტენციის მქონე მოწვეული სპეციალისტის ზედამხედველობით უნდა დაიწყოს დაბინძურებული ნიადაგის მოცილება და მისთვის სარემედიაციო სამუშაოების ჩატარება.

მდინარეში/საწრეტ არხებში საშიში ნივთიერებების დაღვრის შემთხვევაში საჭიროა შემდეგი სტრატეგიული ქმედებების განხორციელება:

- ინფორმაციის გადაცემა სხვა პერსონალისთვის და სამაშველო რაზმისთვის;
- მდინარეში ჩაღვრის შემთხვევაში ქვედა ბიფეში მოსახლეობის ინფორმირება;
- უბანზე მომუშავე ყველა დანადგარ-მექანიზმის გაჩერება;
- დაბინძურების წყაროს გადაკეტვა (არსებობის შემთხვევაში);

- ეთხოვოს პერსონალს ავარიულ რეაგირებისათვის საჭირო აღჭურვილობის და ინდივიდუალური დაცვის საშუალებების მობილიზება;
- მდინარის სანაპირო ცელით გასუფთავდეს მცენარეულობისაგან;
- დაუყოვნებლივ მოხდეს მდინარის დაბინძურებული მონაკვეთის გადაღობვა ხის დაფებით ან სამდინარო ბონებით. დამატებითი საჭიროების შემთხვევაში შესაძლებელია მიწით გავსებული ტომრების გამოყენება;
- ნაპირზე დაღვრილი საშიში ნივთიერებების შესაშრობად გამოყენებული უნდა იქნეს შთანთქმელი (აბსორბენტული) საფენები;
- საშიში ნივთიერებების შეწოვის შემდეგ საფენები მოთავსდეს ნარჩენების განსათავსებელ პოლიეთილენის ტომრებში.

დაღვრაზე რეაგირების ერთერთი მაგალითი:



ნებისმიერ შემთხვევაში, რეაგირების ზომები უნა შეესაბამებოდეს დაღვრილი ნავთობის დონეს და გავრცელების არეალს. დასაშვებია აღწერილი ღონისძიებების როგორც სრული, ასევე ნაწილობრივი გამოყენება. მაქსიმალურად მიღებულ ზომებში უნდა შედიოდეს:

- გაჟონვის (დაღვრის) ლიკვიდაცია
- გაჟონვის (დაღვრის) წყაროს ლიკვიდაცია
- დაღვრის შედეგების ლიკვიდაცია

- ტერიტორიის დასუფთავება
- ნარჩენების გადამუშავება

5.3. რეაგირება პერსონალის ტრავმატიზმის ან მათი ჯანმრთელობის უსაფრთხოებასთან დაკავშირებული ინციდენტების დროს

ადამიანის დაშავების აღმოჩენი პირის უპირველეს ქმედებას წარმოადგენს ინციდენტის შესახებ შეტყობინების სასწრაფო გადაცემა. სამაშველო ჯგუფის გამოჩენამდე დაშავებულს პირველადი დახმარება უნდა გაეწიოს შემდგომ ქვეთავებში მოცემული პირველადი დახმარების სტრატეგიის მიხედვით. პირველადი დახმარების გაწევამდე აუცილებელია სიტუაციის შეფასება და დადგენა ქმნის თუ არა საფრთხეს დაშავებულთან მიახლოვება.

5.3.1. პირველადი დახმარება მოტეხილობის დროს

არჩევნ ძვლის ღია და დახურულ მოტეხილობას:

- ღია მოტეხილობისათვის დამახასიათებელია კანის საფარველის მთლიანობის დარღვევა. ამ დროს დაზიანებულ არეში არის ჭრილობა და სისხლდენა. ღია მოტეხილობის დროს მაღალია ინფიცირების რისკი. ღია მოტეხილობის დროს:
 - დროულად მოუხმეთ დამხმარეს, რათა დამხმარემ ჩაატაროს სხეულის დაზიანებული ნაწილის იმობილიზაცია, სანამ თქვენ დაამუშავებთ ჭრილობას;
 - დაფარეთ ჭრილობა სუფთა საფენით და მოახდინეთ პირდაპირი ზეწოლა სისხლდენის შეჩერების მიზნით. არ მოახდინოთ ზეწოლა უშუალოდ მოტეხილი ძვლის ფრაგმენტებზე;
 - ჭრილობაზე თითებით შეხების გარეშე, საფენის ზემოდან ფრთხილად შემოიფარგლეთ დაზიანებული არე სუფთა ქსოვილით და დააფიქსირეთ ის ნახვევით;
 - თუ ჭრილობაში მოჩანს მოტეხილი ძვლის ფრაგმენტები, მოათავსეთ რბილი ქსოვილი ძვლის ფრაგმენტების გარშემო ისე, რომ ქსოვილი სცილდებოდეს მათ და ნახვევი არ ახდენდეს ზეწოლას ძვლის ფრაგმენტებზე. დაამაგრეთ ნახვევი ისე, რომ არ დაირღვეს სისხლის მიმოქცევა ნახვევის ქვემოთ;
 - ჩაატარეთ მოტეხილი ძვლის იმობილიზაცია, ისევე, როგორც დახურული მოტეხილობისას;
 - შეამოწმეთ პულსი, კაპილარული ავსება და მგრძნობელობა ნახვევის ქვემოთ ყოველ 10 წთ-ში ერთხელ.
- დახურულ მოტეხილობასთან გვაქვს საქმე, თუ კანის მთლიანობა დაზიანებულ არეში დარღვეული არ არის. ამ დროს დაზიანებულ არეში აღინიშნება სისხლჩაქცევა და შეშუპება. დახურული მოტეხილობის დროს:
 - სთხოვეთ დაზარალებულს იწვეს მშვიდად და დააფიქსირეთ სხეულის დაზიანებული ნაწილი მოტეხილობის ზემოთ და ქვემოთ ხელით, სანამ არ მოხდება მისი იმობილიზაცია (ფიქსაცია);
 - კარგი ფიქსაციისათვის დაამაგრეთ სხეულის დაზიანებული ნაწილი დაუზიანებელზე. თუ მოტეხილობა არის ხელზე დააფიქსირეთ ის სხეულზე სამკუთხა ნახვევის საშუალებით. ფეხზე მოტეხილობის არსებობისას დააფიქსირეთ დაზიანებული ფეხი მეორეზე. შეკარით კვანძები დაუზიანებელი ფეხის მხრიდან;
 - შეამოწმეთ პულსი, მგრძნობელობა და კაპილარული ავსება ნახვევის ქვემოთ ყოველ 10 წთ-ში ერთხელ. თუ სისხლის მიმოქცევა ან მგრძნობელობა დაქვეითებულია, დაადეთ ნაკლებ მჭიდრო ნახვევი.

5.3.2. პირველადი დახმარება ჭრილობების და სისხლდენის დროს

არსებობს სამი სახის სისხლდენა:

- სისხლი ცოტაა. ამ დროს ინფექციის საშიშროება მეტია:
 - დაშავებულს მობანეთ ჭრილობა დასალევად ვარგისი ნებისმიერი უფერო სითხით;
 - შეახვიეთ ჭრილობა სუფთა ქსოვილით;
- სისხლი ბევრია. ამ დროს არსებობს სისხლის დაკარგვის საშიშროება:
 - დააფარეთ ჭრილობას რამდენიმე ფენად გაკეცილი ქსოვილი და გააკეთეთ დამწოლი ნახვევი;
 - თუ სისხლი ისევ ჟონავს, ჭრილობაზე ქსოვილი კიდევ დაახვიეთ (სისხლით გაჟღენთილი ქსოვილი არ მოხსნათ) და ძლიერად დააწექით სისხლმდინარ არეს;
- ჭრილობიდან სისხლი შადრევანივით ასხამს. ამ დროს სისხლი ძალიან სწრაფად იკარგება. ამის თავიდან ასაცილებლად არტერიის საპროექციო არეს (ჭრილობის ზემოთ) თითით (ან თითებით) უნდა დააწვეთ, შემდეგ კი ლახტი დაადოთ.

არტერიაზე ზეწოლის ადგილებია: მხრის ქვედა მესამედი და ბარძაყის ზედა მესამედი. ლახტის დადების წესი ასეთია:

- ლახტს მხოლოდ უკიდურეს შემთხვევაში ადებენ, რადგან ის ხშირად შეუქცევად დაზიანებებს იწვევს;
- ლახტი ედება ჭრილობის ზემოთ;
- ლახტის დასადები ადგილი ტანსაცმლით უნდა იყოს დაფარული. თუ ჭრილობის ადგილი შიშველია, ლახტს ქვეშ სუფთა ქსოვილი უნდა დავუფინოთ;
- პირველი ნახვევი მჭიდრო უნდა იყოს (შემღებისდაგვარად უნდა დამაგრდეს), შემდეგ ლახტი იჭიმება და ჭრილობის არეს დამატებით ედება 3-4-ჯერ (ლახტის მაგივრად შეიძლება გამოყენებულ იქნეს თოკი, ქამარი და სხვა);
- ლახტი ზამთარში ერთი, ზაფხულში კი ორი საათით ედება. შემდეგ 5-10 წუთით უნდა მოვუშვათ და თავდაპირველი ადგილიდან ოდნავ ზემოთ დავადოთ;
- შეამოწმეთ, სწორად ადევს თუ არა ლახტი - სწორად დადების შემთხვევაში კიდურზე პულსი არ ისინჯება;
- რა არ უნდა გავაკეთოთ:
 - არ ჩავყოთ ხელი ჭრილობაში;
 - ჭრილობიდან არაფერი ამოვიღოთ. თუ ჭრილობიდან გამოჭრილია უცხო სხეული, ვეცადოთ, ის მაქსიმალურად დავაფიქსიროთ (ნახვევი დავადოთ გამოჩრილი უცხო სხეულის ირგვლივ).
- შინაგანი სისხლდენა ძნელად აღმოსაჩენი დაზიანებაა. ეჭვი მიიტანეთ შინაგან სისხლდენაზე, როდესაც ტრავმის მიღების შემდეგ აღინიშნება შოკის ნიშნები, მაგრამ არ არის სისხლის თვალსაჩინო დანაკარგი. შინაგანი სისხლდენის დროს:
 - დააწვინეთ დაზარალებული ზურგზე და აუწიეთ ფეხები ზემოთ;
 - შეხსენით მჭიდრო ტანსაცმელი კისერზე, გულმკერდზე, წელზე;
 - არ მისცეთ დაზარალებულს საჭმელი, წამალი და სასმელი. თუ დაზარალებული გონზეა და აღინიშნება ძლიერი წყურვილის შეგრძნება, დაუსველეთ მას ტუჩები;
 - დაათბუნეთ დაზარალებული – გადააფარეთ საბანი ან ქსოვილი;
 - ყოველ 10 წთ-ში ერთხელ გადაამოწმეთ პულსი, სუნთქვა და ცნობიერების დონე. თუ დაზარალებული კარგავს გონებას, მოათავსეთ უსაფრთხო მდებარეობაში.

5.3.3. პირველადი დახმარება დამწვრობის დროს

დამწვრობა შეიძლება განვითარდეს ცხელი საგნების ან ორთქლის ზემოქმედების (თერმული დამწვრობა), კანზე ქიმიური ნივთიერების მოხვედრის (ქიმიური დამწვრობა), დენის

ზემოქმედების (ელექტრული დამწვრობა) შემთხვევაში. იმისათვის, რომ შეგვეძლოს დამწვრობის დროს პირველი დახმარების სწორად აღმოჩენა, უნდა განვსაზღვროთ დამწვრობის ხარისხი, რაც დამოკიდებულია დაზიანების სიღრმეზე და დაზიანების ფართობზე (სხეულის ზედაპირის რა ნაწილზე ვრცელდება დაზიანება).

- დამწვრობის დროს პირველადი დახმარების ღონისძიებებია:
 - დამწვრობის დროს საშიშია კვამლის შესუნთქვა, ამიტომ თუ ოთახში კვამლია და მისი სწრაფი განიავება შეუძლებელია, გადაიყვანეთ დაზარალებული უსაფრთხო ადგილას, სუფთა ჰაერზე;
 - თუ დაზარალებულზე იწვის ტანსაცმელი, არ დაიწყოთ მისი სხეულის გადაგორება, გადაასხით სხეულს წყალი (ელექტრული დამწვრობის შემთხვევაში, წრედში ჩართულ დანადგარებთან წყლის გამოყენება დაუშვებელია);
 - თუ წყლის გამოყენების საშუალება არ არის, გადააფარეთ სხეულს არასინთეტიკური ქსოვილი;
 - აუცილებელია დროულად დაიწყოთ დამწვარი არის გაგრილება ცივი წყლით (I და II ხარისხის დამწვრობისას 10-15 წუთით შეუშვირეთ გამდინარე წყალს, III და IV ხარისხის დამწვრობისას შეახვიეთ სუფთა სველი ქსოვილით და შემდეგ ასე შეხვეული გააცივეთ დამდგარ წყალში);
 - დაზიანებული არედან მოაშორეთ ტანსაცმელი და ნებისმიერი სხვა საგანი, რომელსაც შეუძლია სისხლის მიმოქცევის შეფერხება. არ მოაშოროთ ტანსაცმლის ნაწილაკები, რომლებიც მიკრულია დაზიანებულ არეზე;
 - დაფარეთ დაზიანებული არე სტერილური ნახვევით. ამით შემცირდება დაინფიცირების ალბათობა;
 - დამწვრობის დროს შესაძლებელია ცხელი აირების ჩასუნთქვა, რაც იწვევს სასუნთქი გზების დამწვრობას. თუ დაზარალებულს აღენიშნება გამწვანებული ხმაურიანი სუნთქვა, დამწვრობა სახის ან კისრის არეში, სახისა და ცხვირის თმიანი საფარველის შეტრუსვა, პირის ღრუსა და ტუჩების შეშუპება, ყლაპვის გამწვანება, ხველა, ხრინწიანი ხმა - ეჭვი მიიტანეთ სასუნთქი გზების დამწვრობაზე და დაელოდეთ სამედიცინო სამსახურს;
 - სამედიცინო სამსახურის მოსვლამდე მუდმივად შეამოწმეთ სუნთქვა და პულსი, მზად იყავით სარეანიმაციო ღონისძიებების ჩატარებისათვის.
 - დამწვრობის დროს არ შეიძლება დაზიანებული არიდან ტანსაცმლის ნაწილაკების აშრევა, რადგან ამით შესაძლებელია დაზიანების გაღრმავება;
 - არ შეიძლება ბუშტუკების მთლიანობის დარღვევა, რადგან ზიანდება კანის საფარველი და იქმნება ხელსაყრელი პირობები ორგანიზმში ინფექციის შეჭრისათვის;
 - დაზიანებული არის დასამუშავებლად არ გამოიყენოთ მალამოები, ლოსიონები, ზეთები;
 - არ შეიძლება ქიმიური დამწვრობის დროს დაზიანებული არის დამუშავება მანეიტრალური ხსნარებით. მაგ. ტუტით განპირობებული დამწვრობის დამუშავება მჟავათი.

5.3.4. პირველადი დახმარება ელექტროტრავმის შემთხვევაში

არჩევნ ელექტროტრავმის სამ სახეს:

- მაღალი ძაბვის დენით გამოწვეული ელექტროტრავმა. მაღალი ძაბვის დენით გამოწვეული ელექტროტრავმის დროს განვითარებული დაზიანება უმრავლეს შემთხვევაში სასიკვდილოა. ამ დროს ვითარდება მძიმე დამწვრობა. კუნთთა ძლიერი შეკუმშვის გამო, ხშირად დაზარალებული გადაისროლება მნიშვნელოვან მანძილზე, რაც იწვევს მძიმე დაზიანებების (მოტეხილობების) განვითარებას. მაღალი ძაბვის დენით გამოწვეული ელექტროტრავმის შემთხვევაში:

- არ შეიძლება დაზარალებულთან მიახლოება, სანამ არ გამოირთვება დენი და საჭიროების შემთხვევაში, არ გაკეთდება იზოლაცია. შეინარჩუნეთ 18 მეტრის რადიუსის უსაფრთხო დისტანცია. არ მისცეთ სხვა თვითმხილველებს დაზარალებულთან მიახლოების საშუალება;
- ელექტროტრავმის მიღების შემდეგ, უგონოდ მყოფ დაზარალებულთან მიახლოებისთანავე გახსენით სასუნთქი გზები თავის უკან გადაწევის გარეშე, ქვედა ყბის წინ წამოწევით;
- შეამოწმეთ სუნთქვა და ცირკულაციის ნიშნები. მზად იყავით რეანიმაციული ღონისძიებების ჩატარებისათვის;
- თუ დაზარალებული უგონო მდგომარეობაშია მაგრამ სუნთქავს, მოათავსეთ იგი უსაფრთხო მდებარეობაში;
- ჩაატარეთ პირველი დახმარება დამწვრობისა და სხვა დაზიანებების შემთხვევაში.
- დაბალი ძაბვის დენით გამოწვეული ელექტროტრავმა. დაბალი ვოლტაჟის დენით განპირობებული ელექტროტრავმა შეიძლება გახდეს სერიოზული დაზიანებისა და სიკვდილის მიზეზიც კი. ხშირად ამ ტიპის ელექტროტრავმა განპირობებულია დაზიანებული ჩამრთველებით, ელექტროგაყვანილობითა და მოწყობილობით. სველ იატაკზე დგომის ან სველი ხელებით დაუზიანებელ ელექტროგაყვანილობაზე შეხებისას ელექტროტრავმის მიღების რისკი მკვეთრად მატულობს. დაბალი ძაბვის დენით გამოწვეული ელექტროტრავმის შემთხვევაში:
 - არ შეეხეთ დაზარალებულს, თუ ის ეხება ელექტროდენის წყაროს;
 - არ გამოიყენოთ ლითონის საგნები ელექტროდენის წყაროს მოშორების მიზნით;
 - თუ შეგიძლიათ, შეწყვიტეთ დენის მიწოდება (გამორთეთ დენის ჩამრთველი). თუ ამის გაკეთება შეუძლებელია, გამორთეთ ელექტრომოწყობილობა დენის წყაროდან;
 - თუ თქვენ არ შეგიძლიათ დენის გამორთვა დადებით მშრალ მაიზოლირებელ საგანზე (მაგალითად, ხის ფიცარზე, რეზინისა ან პლასტმასის საფენზე, წიგნზე ან გაზეთების დასტაზე);
 - მოაშორეთ დაზარალებულის სხეული დენის წყაროდან ცოცხის, ხის ჯოხის, სკამის საშუალებით. შესაძლებელია გადაადგილოთ დაზარალებულის სხეული დენის წყაროდან ან პირიქით, თუ ეს უფრო მოსახერხებელია, გადაადგილოთ თვით დენის წყარო;
 - დაზარალებულის სხეულზე შეხების გარეშე, შემოახვიეთ ბაწარი მისი ტერფებისა ან მხრების გარშემო და მოაშორეთ დენის წყაროს;
 - უკიდურეს შემთხვევაში, მოკიდეთ ხელი დაზარალებულის მშრალ არამჭიდრო ტანსაცმელს და მოაშორეთ ის დენის წყაროდან;
 - თუ დაზარალებული უგონო მდგომარეობაშია, გახსენით სასუნთქი გზები, შეამოწმეთ სუნთქვა და პულსი;
 - თუ დაზარალებული უგონო მდგომარეობაშია, სუნთქვა და პულსი აქვს, მოათავსეთ უსაფრთხო მდებარეობაში. გააგრძელეთ დამწვარი არეები და დაადეთ ნახვევი;
 - თუ დაზარალებულს ელექტროტრავმის მიღების შემდეგ არ აღენიშნება ხილული დაზიანება და კარგად გრძნობს თავს, ურჩიეთ დაისვენოს.
- ელვის/მეხის ზემოქმედებით გამოწვეული ელექტროტრავმა ელვით განპირობებული ელექტროტრავმის დროს ხშირია სხვადასხვა ტრავმის, დამწვრობის, სახისა და თვალების დაზიანება. ზოგჯერ ელვამ შეიძლება გამოიწვიოს უეცარი სიკვდილი. სწრაფად გადაიყვანეთ დაზარალებული შემთხვევის ადგილიდან და ჩაუტარეთ პირველი დახმარება როგორც სხვა სახის ელექტროტრავმის დროს.

5.4. რეაგირება სატრანსპორტო შემთხვევების დროს

ავტოსატრანსპორტო შემთხვევის დროს საჭიროა შემდეგი სტრატეგიული ქმედებების განხორციელება:

- სატრანსპორტო საშუალებების / ტექნიკის გაჩერება;
- ინფორმაციის გადაცემა შესაბამისი სამსახურებისთვის (საპატრულო პოლიცია, სასწრაფო სამედიცინო სამსახური);
- იმ შემთხვევაში თუ საფრთხე არ ემუქრება ადამიანის ჯანმრთელობას და არ არსებობს სხვა ავარიული სიტუაციების პროვოცირების რისკები (მაგ. სხვა სატრანსპორტო საშუალებების შეჯახება, ხანძარი, საწვავის დაღვრა და სხვ.), მაშინ:
 - გადმოდით სატრანსპორტო საშუალებიდან/ტექნიკიდან ან მოშორდით ინციდენტის ადგილს და შეინარჩუნეთ უსაფრთხო დისტანცია;
 - დაელოდეთ საპატრულო პოლიციის / სამაშველო რაზმის გამოჩენას.
- დამატებითი საფრთხეების შემთხვევაში იმოქმედეთ შემდეგნაირად:
 - გადმოდით სატრანსპორტო საშუალებიდან / ტექნიკიდან ან მოშორდით ინციდენტის ადგილს და შეინარჩუნეთ უსაფრთხო დისტანცია;
 - ხანძრის, საწვავის დაღვრის შემთხვევებში იმოქმედეთ შესაბამის ქვეთავებში მოცემული რეაგირების სტრატეგიის მიხედვით;
 - იმ შემთხვევაში თუ საფრთხე ემუქრება ადამიანის ჯანმრთელობას ნუ შეეცდებით სხეულის გადაადგილებას;
 - თუ დაშავებული გზის სავალ ნაწილზე წევს, გადააფარეთ რამე და შემოსაზღვრეთ საგზაო შემთხვევის ადგილი, რათა იგი შესამჩნევი იყოს შორიდან;
 - მოხსენით ყველაფერი რაც შესაძლოა სულს უხუთავდეს (ქამარი, ყელსახვევი);
 - დაშავებულს პირველადი დახმარება აღმოუჩინეთ შესაბამის ქვეთავებში მოცემული პირველადი დახმარების სტრატეგიის მიხედვით (თუმცა გახსოვდეთ, რომ დაშავებულის ზედმეტი გადაადგილებით შესაძლოა დამატებითი საფრთხე შეუქმნათ მის ჯანმრთელობას).

5.5. რეაგირება ბუნებრივი ხასიათის ავარიული სიტუაციის დროს

5.5.1. რეაგირება მიწისძვრის შემთხვევაში

მიწისძვრაზე რეაგირება იწყება მისი პირველივე ბიძგის შეგრძნებისას, თუ მიწისძვრა სუსტია დარჩით იქ სადაც ხართ, ნუ მიეცემით პანიკას. მას შემდგომ, რაც პერსონალი თავს უსაფრთხოდ იგრძნობს, იგი ვალდებულია იმოქმედოს შემდეგი სტრატეგიით:

- ეთხოვოს მთელს პერსონალს ყველა სამშენებლო დანადგარ-მექანიზმის, ასევე ექსპლუატაციის პერიოდში ნაგებობის ყველა დანადგარის გათიშვა შესაბამისი თანმიმდევრობით;
- სამაშველო რაზმის გამოჩენამდე მიწისძვრის შედეგების სალიკვიდაციო ღონისძიებებს ხელმძღვანელობს სამშენებლო სამუშაოების მენეჯერი/ნაგებობის უფროსი შემდეგი სტრატეგიით:
 - მოხდეს დაშავებულთა გამოყვანა ნანგრევებიდან და იმათი გადარჩენა, ვინც მოხვდა ნახევრადდანგრეულ ან ცეცხლმოდებულ შენობაში;
 - მოხდეს იმ ტექნოლოგიური ხაზების ავარიების ლიკვიდაცია და აღმოფხვრა, რომლებიც ემუქრება ადამიანების სიცოცხლეს;
 - მოხდეს ადვილად აალებადი და ფეთქებადი ნივთიერებების გატანა საშიში ზონებიდან;
 - მოხდეს ავარიულ და საშიშ მდგომარეობაში მყოფი შენობების და კონსტრუქციების იძულებითი წესით ჩამონგრევა ან გამაგრება;
 - სამაშველო სამუშაოების შესრულებისას დაუშვებელია, საჭიროების გარეშე,

ნანგრევების ზემოთ სიარული, დანგრეულ შენობა-ნაგებობებში შესვლა, მათ ახლოს ყოფნა თუ არსებობს მათი შემდგომი ჩამონგრევის საშიშროება;

- ძლიერ დაკვამლულ და ჩახერგილ შენობებში შესვლისას აუცილებელია წელზე თოკის შებმა, რომლის თავისუფალი ბოლო უნდა ეჭიროს შენობის შესასვლელთან მდგომ პირს;
- სამაშველო და სალიკვიდაციო სამუშაოების შესრულებისას აუცილებელია ინდივიდუალური დაცვის საშუალებების გამოყენება.

5.5.2. რეაგირება ღვარცოფის, წყალდიდობის, უეცარი დატბორვის შემთხვევაში

სტიქიური უბედურების სიახლოვეს მყოფმა პერსონალმა უნდა იმოქმედოს შემდეგი სტრატეგიით:

- საშიშროების შემთხვევაში სასწრაფოდ განახორციელეთ ევაკუაცია საშიში ზონიდან;
- ევაკუაციის მარშრუტი არ უნდა გადიოდეს ღვარცოფული მდინარეების კალაპოტზე;
- საშიშროების ნიშნების გაჩენისას სასწრაფოდ გადაადგილდით შემალღებული ადგილისკენ;
- დაუშვებელია ღვარცოფსაშიში მდინარის კალაპოტში ჩასვლა ღვარცოფის პირველი ტალღის ჩავლის შემდეგ. მას შეიძლება მოჰყვეს მეორე ტალღაც;
- გადაადგილდით ისე, რომ არ გადაკვეთოთ ღვარცოფის კალაპოტი;
- საშიშია დარჩენა შენობაში, თუ იგი მდებარეობს ჩამოქცეული ნაპირის ახლოს, ან მის ქვეშ გრუნტი ნაწილობრივ წარეცხილია.

მას შემდგომ, რაც პერსონალი თავს უსაფრთხოდ იგრძნობს, იგი ვალდებულია იმოქმედოს შემდეგი სტრატეგიით:

- საჭიროების შემთხვევაში ეთხოვოს პერსონალს ყველა სამშენებლო დანადგარ-მექანიზმის, ასევე ექსპლუატაციის პერიოდში დანადგარების გათიშვა შესაბამისი თანმიმდევრობით;
- სამაშველო რაზმის გამოჩენამდე სტიქიური მოვლენის შედეგების სალიკვიდაციო ღონისძიებებს ხელმძღვანელობს სამშენებლო სამუშაოების მენეჯერი/ნაგებობის უფროსი შემდეგი სტრატეგიით:
 - მოხდეს პერსონალის გამოყვანა საშიში ზონებიდან;
 - მოხდეს ადვილად აალებადი და ფეთქებადი ნივთიერებების გატანა საშიში ზონებიდან;
 - დროის მოკლე მონაკვეთში მოხდეს დაზიანებული გზებისა და ხიდების დროებითი აღდგენა ბულდოზერების და ექსკავატორების გამოყენებით;
 - მოხდეს შენობების და ჰიდროტექნიკური ნაგებობების დათვალიერება და მათი ტექნიკური მდგომარეობის შემოწმება;
 - მოხდეს ავარიულ და საშიშ მდგომარეობაში მყოფი შენობების და კონსტრუქციების იძულებითი წესით ჩამონგრევა ან გამაგრება;
 - სამაშველო და სალიკვიდაციო სამუშაოების შესრულებისას აუცილებელია ინდივიდუალური დაცვის საშუალებების გამოყენება.

6. ავარიაზე რეაგირებისთვის საჭირო აღჭურვილობა

ავარიების განვითარების თვალსაზრისით მაღალი რისკების მქონე უბნებზე უნდა არსებობდეს ავარიაზე რეაგირების სტანდარტული აღჭურვილობა, კერძოდ:

პირადი დაცვის საშუალებები:

- ჩაფხუტები;
- დამცავი სათვალეები;
- სპეცტანსაცმელი ამრეკლი ზოლებით;
- წყალგაუმტარი მაღალყელიანი ფეხსაცმელები;
- ხელთათმანები;

ხანძარსაქრობი აღჭურვილობა:

- სტანდარტული ხანძარმქრობები – ყველა მუდმივ უბანზე, ყველა მანქანასა თუ დანადგარზე;
- ვედროები, ქვიშა, ნიჩბები და ა.შ.;
- სათანადოდ აღჭურვილი ხანძარსაქრობი დაფები – ყველა მუდმივ უბანზე;
- სახანძრო მანქანა – გამოყენებული იქნება უახლოესი სახანძრო რაზმის მანქანა.

გადაუდებელი სამედიცინო მომსახურების აღჭურვილობა:

- სტანდარტული სამედიცინო ყუთები;
- სასწრაფო დახმარების მანქანა – გამოყენებული იქნება უახლოესი სამედიცინო დაწესებულების სასწრაფო დახმარების მანქანა.
- დაღვრის აღმოსაფხვრელი აღჭურვილობა;
- გამძლე პოლიეთილენის ტომრები;
- აბსორბენტის ბალიშები;
- ხელთათმანები;
- წვეთშემკრები მოცულობა;
- ვედროები;
- პოლიეთილენის ლენტა.

7. საჭირო კვალიფიკაცია და პერსონალის სწავლება

პერიოდულად უნდა შესრულდეს ავარიაზე რეაგირების თითოეული სისტემის გამოცდა, დაფიქსირდეს მიღებული გამოცდილება და გამოსწორდეს სუსტი რგოლები (იგივე უნდა შესრულდეს ინციდენტის რეალიზაციის შემთხვევაშიც).

პროექტის მთელ შტატს უნდა ჩაუტარდეს გაცნობითი ტრენინგი. ჩატარებულ სწავლებებზე უნდა არსებობდეს პერსონალის გადამზადების რეგისტრაციის სისტემა, რომლის დოკუმენტაციაც უნდა ინახებოდეს კომპანიის ან კონტრაქტორების ოფისებში.

8. ავარიის შესახებ შეტყობინება

ავარიულ სიტუაციაზე რეაგირებისა და მოქმედების გეგმაში მნიშვნელოვანია:

- ავარიის შესახებ შეტყობინების ქსელის შექმნა:
 - სახელმწიფო სტრუქტურებისათვის შეტყობინება (საქართველოს გარემოს დაცვისა და სოფლის მეურნეობის სამინისტრო);
 - მოსახლეობისათვის შეტყობინება;
 - მომიჯნავე ობიექტის სამსახურების შეტყობინებას.
- საკონტაქტო ინფორმაციის ფორმების დამუშავება, რომელიც უნდა ითვალისწინებდეს;
 - ავარიის შედეგად შექმნილი სიტუაციის შეფასება და რეაგირების ღონისძიებათა დაწყება;
 - რეაგირების კატეგორიის განსაზღვრა;
 - ავარიული შემთხვევის შედეგების ლიკვიდაციის სამსახურის მობილიზება და მზადყოფნაში მოყვანა;

- ავარიული შემთხვევის (გარემოს შესაძლებელი დაბინძურების) ადგილმდებარეობის სიტუაციური სქემა;
 - გარემოს შესაძლებელი დაბინძურების რაოდენობრივი შეფასება და შესაძლებელი გავრცელების განსაზღვრა;
 - ავარიულ შემთხვევასთან დაკავშირებული უსაფრთხოების მოთხოვნების შეფასება;
 - რეაგირების სტრატეგიის შემუშავება;
 - არსებული რესურსების შეფასება და მობილიზება;
 - მიმდინარე რეაგირების სამუშაოთა ხელმძღვანელობა;
 - სალიკვიდაციო სამუშაოთა დამთავრების პირობების განსაზღვრა;
 - სალიკვიდაციო სამსახურის მოქმედების შეწყვეტა;
 - მობილიზებული რესურსების მდგომარეობის შემოწმება;
 - სამთავრობო და დაინტერესებული ორგანოების და პირების შეტყობინება სალიკვიდაციო სამუშაოების დასრულების შესახებ.
- ავარიული სიტუაციის დოკუმენტირება
 - ავარიული შემთხვევის თარიღი, დრო და კლასი (გარემოს შესაძლებელი/აღმოჩენილი დაბინძურების მიხედვით);
 - გამომვლენის/ინფორმაციის მომწოდებლის ვინაობა;
 - გარემოს დაბინძურების (მაგალითად, დაღვრილი ზეთის) მდგომარეობა, მისი გავრცელება და დაბინძურებული ტერიტორიის ზომები;
 - მეტეოპირობები (ქარის სიჩქარე და მიმართულება, და სხვა);
 - დაბინძურების დახასიათება ტიპის მიხედვით;
 - დაბინძურების წყარო;
 - სხვა დამკვირვებლების მონაცემები.

დანართი 13.6. მონიტორინგის გეგმა

1. თვითმონიტორინგის ორგანიზაცია

გარემოსდაცვითი საქმიანობის ერთ-ერთ სტრატეგიულ მიმართულებას განეკუთვნება გარემოს მდგომარეობის მონიტორინგი, რომელიც ითვალისწინებს გარემოს მდგომარეობაზე დაკვირვებას და მოპოვებული მონაცემების ანალიზს, რაც საშუალებას იძლევა პროგნოზირებადი გახდეს გარემოს ცვლილება ნებისმიერი სამეურნეო საქმიანობის განხორციელების შემთხვევაში. გარემოს მდგომარეობის მონიტორინგი გულისხმობს გარემოს დაბინძურების წყაროთა დადგენას და ამ წყაროებიდან მავნე ნივთიერებათა გარემოში გამოყოფის მახასიათებლების განსაზღვრას. აგრეთვე პროექტით გათვალისწინებული, მავნე ნივთიერებების გარემოში ზღვრულად დასაშვები გამოყოფის გადამეტების შემთხვევაში - გაფრთხილებას და სათანადო ორგანიზაციული ღონისძიებების გატარების რეკომენდაციების შემუშავებას.

მონიტორინგის სისტემაში განსაკუთრებული როლი ენიჭება თვითმონიტორინგის ორგანიზაციას. განხილული საწარმოო ობიექტის დაბინძურების გამოყოფის წყაროებზე განხორციელდეს ატმოსფერული ჰაერის დაბინძურების წყაროებზე სისტემატური კონტროლის უზრუნველყოფა. თვითმონიტორინგის ასეთი სისტემა საშუალებას იძლევა ოპერატიულად განისაზღვროს ატმოსფერულ ჰაერში მავნე ნივთიერებების ემისიის მოცულობები და სახეები.

თვითმონიტორინგულ ქსელში ჩართვას ექვემდებარება საწარმოს "ზღვრულად ატმოსფერულ ჰაერში მავნე ნივთიერებათა ზღვრულად დასაშვები გაფრქვევის ნორმების პროექტი"-ს შესაბამისად, საწარმოს საქმიანობის შედეგად ატმოსფერულ ჰაერში გაფრქვეულ ნივთიერებები, რომელთა მახასიათებლების შესახებ მონაცემები წარმოდგენილია ცხრილში 1.1.

ცხრილი 1.1. ატმოსფერულ ჰაერში გაფრქვეულ ნივთიერებათა მახასიათებლები

	მავნე ნივთიერების დასახელება	კოდი	ზღვრულად დასაშვები კონცენტრაცია (ზ.დ.კ.) მგ/მ ³		საშიშროების კლასი
			მაქსიმალური ერთჯერადი	საშუალო დღეღამური	
1	აზოტის (IV) ოქსიდი (აზოტის დიოქსიდი), NO ₂	0301	0,200	0,040	2
2	ნახშირჟანგი, CO	0337	5,000	3,000	4
3	ალკანები (ნაჯერი ნახშირწყალბადები C ₁₂ -C ₁₉)	2754	1	-	4
4	შეწონილი ნაწილაკები	2902	0,500	0,150	3

2. თვითმონიტორინგი და ზემოქმედების შეფასების მეთოდები

საქართველოს კანონები "გარემოს დაცვის ჰესახებ", "ატმოსფერული ჰაერის დაცვის შესახებ" და "დაბინძურების სტაციონარული წყაროებიდან მავნე ნივთიერებათა გაფრქვევების თვითმონიტორინგის და ანგარიშგების წარმოების ტექნიკური რეგლამენტის შესახებ" საქართველოს მთავრობის 2013 წლის 31 დეკემბრის #413 დადგენილებით დამტკიცებული ინსტრუქცია აწესებენ შესაბამის მოთხოვნებს დაბინძურების წყაროებიდან მავნე ნივთიერებათა თვითმონიტორინგის წარმოებაზე, რომლის მიხედვითაც ამ ნაწილში, საწარმოო ობიექტის მიერ გარემოში გამოყოფილი მავნე ნივთიერებების მახასიათებელთა

გაზომვის (შეფასების), აღრიცხვის და ანგარიშგების წარმოების ვალდებულებები დაკისრებული აქვს საქმიანობის სუბიექტს.

2.1. საწარმოში ატმოსფერული ჰაერის დაცვის ღონისძიებათა დაგეგმვა და თვითმონიტორინგის ორგანიზაცია

საწარმოში ატმოსფერული ჰაერის დაცვის თვითმონიტორინგის ორგანიზაციის სამართლებრივი საფუძველია "დაბინძურების სტაციონარული წყაროებიდან მავნე ნივთიერებათა გაფრქვევების თვითმონიტორინგის და ანგარიშგების წარმოების ტექნიკური რეგლამენტის შესახებ" საქართველოს მთავრობის 2013 წლის 31 დეკემბრის #413 დადგენილებით დამტკიცებული ინსტრუქცია. ეს ინსტრუქცია არეგულირებს სამართლებრივ ურთიერთობებს საქართველოს გარემოსა და ბუნებრივი რესურსების დაცვის სამინისტროს, სახელმწიფო საქვეუწყებო დაწესებულება გარემოსდაცვითი ზედამხედველობის დეპარტამენტს, აფხაზეთის და აჭარის ავტონომიური რესპუბლიკების შესაბამის სამსახურებსა და ფიზიკურ და იურიდიულ (საკუთრებისა და სამართლებრივი ფორმის მიუხედავად) პირებს შორის. ინსტრუქციის მიზანია ფიზიკურ და იურიდიულ პირთა საქმიანობისას დაბინძურების სტაციონარული წყაროებიდან ატმოსფერულ ჰაერში მავნე ნივთიერებათა გაფრქვევების თვითმონიტორინგის და ანგარიშგების წარმოების წესის დადგენა, ხოლო ინსტრუქციის ამოცანაა ფიზიკურ და იურიდიულ პირთა მიერ დაბინძურების სტაციონარული წყაროებიდან ატმოსფერულ ჰაერში მავნე ნივთიერებათა გაფრქვევების თვითმონიტორინგის წარმოება და მავნე ნივთიერებათა გაფრქვევების სახელმწიფო აღრიცხვა და მათი წარმოება.

საქმიანობის სუბიექტი ვალდებულია უზრუნველყოს დაბინძურების სტაციონარული წყაროებიდან მავნე ნივთიერებათა გაფრქვევების სწორი თვითმონიტორინგის წარმოება. დაბინძურების სტაციონარული წყაროებიდან მავნე ნივთიერებათა გაფრქვევების თვითმონიტორინგი მოიცავს:

- ა) გაფრქვევათა გაზომვას (შეფასებას);
- ბ) გაფრქვევათა აღრიცხვის წარმოებას;
- გ) გაფრქვევათა ანგარიშგების წარმოებას.

დაბინძურების სტაციონარული წყაროებიდან ატმოსფერულ ჰაერში გაფრქვევების ფაქტობრივი რაოდენობა დგინდება ატმოსფერული ჰაერის მავნე ნივთიერებებით დაბინძურების კონტროლის გამოყენებითი მეთოდების საშუალებით. ატმოსფერული ჰაერის მავნე ნივთიერებებით დაბინძურების კონტროლის გამოყენებითი მეთოდებია:

- ა) დაბინძურების სტაციონარული წყაროებიდან ატმოსფერულ ჰაერში გაფრქვევების ფაქტობრივი რაოდენობის განსაზღვრის ინსტრუმენტული მეთოდი;
- ბ) დაბინძურების სტაციონარული წყაროებიდან ატმოსფერულ ჰაერში გაფრქვევების ფაქტობრივი რაოდენობის განსაზღვრის საანგარიშო მეთოდი.

დაბინძურების სტაციონარული წყაროებიდან ატმოსფერულ ჰაერში გაფრქვევების ფაქტობრივი რაოდენობის განსაზღვრის ინსტრუმენტული მეთოდის საფუძველია დაბინძურების სტაციონარული წყაროებიდან ატმოსფერულ ჰაერში გაფრქვევების ფაქტობრივი რაოდენობის დადგენა სპეციალური გამზომსაკონტროლო აპარატურის გამოყენებით, ხოლო დაბინძურების სტაციონარული წყაროებიდან ატმოსფერულ ჰაერში გაფრქვევების ფაქტობრივი რაოდენობის განსაზღვრის საანგარიშო მეთოდის საფუძველია დაბინძურების სტაციონარული წყაროებიდან ტექნოლოგიური პროცესების მიხედვით ატმოსფერულ ჰაერში გაფრქვევების ფაქტობრივი რაოდენობის დადგენა საანგარიშო მეთოდის გამოყენებით.

მავნე ნივთიერებათა გაფრქვევების თვითმონიტორინგი ხორციელდება პირველადი აღრიცხვის დოკუმენტაციის (პად) ფორმების საფუძველზე.

პად-ის ფორმები განკუთვნილია ატმოსფერული ჰაერის დაბინძურების სტაციონარული წყაროების და მავნე ნივთიერებათა გაფრქვევების (ფორმა №პად-1), აირმტვერდამჭერი და ტექნოლოგიური მოწყობილობების მუშაობის რეჟიმის (ფორმა №პად-2) და ატმოსფერული ჰაერის დაცვის ღონისძიებების შესრულების (ფორმა №პად-3) აღრიცხვისათვის.

პად-ის ფორმების წარმოებას ახორციელებს საწარმო ან მისი დაკვეთით ფიზიკური ან იურიდიული პირი საქართველოს კანონმდებლობის შესაბამისად.

პად-ის ფორმებს ყოველკვარტალურად (ყოველი კვარტალის ბოლოს) აწარმოებენ მხოლოდ გარემოსდაცვითი გადაწყვეტილებისადმი დაქვემდებარებული საქმიანობის განმახორციელებელი ატმოსფერული ჰაერის დაბინძურების სტაციონარული ობიექტები.

საქართველოს გარემოს დაცვისა და სოფლის მეურნეობის სამინისტრო აწარმოებს მავნე ნივთიერებათა გაფრქვევების სახელმწიფო აღრიცხვას. მავნე ნივთიერებათა გაფრქვევების სახელმწიფო აღრიცხვა ხორციელდება მავნე ნივთიერებათა გაფრქვევების სახელმწიფო აღრიცხვის ფორმების მიხედვით, რომლებსაც საქმიანობის სუბიექტები ყოველწლიურად, საანგარიშო წლის დასრულების შემდეგ 15 თებერვლამდე, ელექტრონული სისტემის (<http://emoe.gov.ge/>) მეშვეობით ავსებენ და შესათანხმებლად წარუდგენენ საქართველოს გარემოს დაცვისა და სოფლის მეურნეობის სამინისტროს, ხოლო აფხაზეთისა და აჭარის ავტონომიური რესპუბლიკების ტერიტორიაზე განთავსებული ატმოსფერული ჰაერის დაბინძურების სტაციონარული ობიექტების შემთხვევაში – აფხაზეთისა და აჭარის ავტონომიური რესპუბლიკების გარემოს დაცვისა და ბუნებრივი რესურსების შესაბამის სამსახურებს. საქართველოს გარემოს დაცვისა და სოფლის მეურნეობის სამინისტრო და აფხაზეთისა და აჭარის ავტონომიური რესპუბლიკების გარემოს დაცვისა და ბუნებრივი რესურსების შესაბამისი სამსახურები გადაწყვეტილებას წარდგენილ მავნე ნივთიერებათა გაფრქვევების სახელმწიფო აღრიცხვის ფორმების შეთანხმების თაობაზე იღებენ 15 მარტამდე.“

მავნე ნივთიერებათა გაფრქვევების სახელმწიფო აღრიცხვის ფორმის შევსებას აწარმოებს ყველა ფიზიკური და იურიდიული (საკუთრებისა და სამართლებრივი ფორმის მიუხედავად) პირი, რომელთაც გააჩნიათ ატმოსფერული ჰაერის დაბინძურების სტაციონარული წყაროები.

პად-ის და მავნე ნივთიერებათა გაფრქვევების სახელმწიფო აღრიცხვის ფორმებში წარმოდგენილი მონაცემების სისწორეზე პასუხისმგებლობა ეკისრება საქმიანობის სუბიექტს.

პასუხისმგებლობა ინსტრუქციის მოთხოვნათა დარღვევისათვის განისაზღვრება საქართველოს კანონმდებლობით.

პად-ის ფორმები წარმოადგენს მავნე ნივთიერებათა გაფრქვევების სახელმწიფო აღრიცხვის საფუძველს, რომელსაც აწარმოებს საქართველოს გარემოს დაცვის სამინისტრო თანახმად "ატმოსფერული ჰაერის დაცვის შესახებ" საქართველოს კანონის 37-ე მუხლის მე-4 პუნქტისა.

ფორმა #პად-1 (იხ. წინამდებარე მონიტორინგის გეგმის დანართი 3) არის საწარმოში ატმოსფერული ჰაერის დაბინძურების წყაროების და მათი მახასიათებლების აღრიცხვიანობის დამადასტურებელი პირველადი დოკუმენტი. ფორმა #პად-1-ში ჩანაწერები წარმოებს დაბინძურების წყაროების პარამეტრების გაზომვების მონაცემების და აღებული სინჯების ლაბორატორული ანალიზების დეტალური დამუშავების საფუძველზე. თუ მოცემულ ეტაპზე რომელიმე მავნე ნივთიერების პარამეტრების განსაზღვრის ინსტრუმენტული მეთოდის არაარსებობის ან რაიმე სხვა ობიექტური მიზეზების გამო შეუძლებელია ინსტრუმენტალური მეთოდები. მავნე ნივთიერებათა ფაქტიური გაფრქვევების ინტენსივობების დადგენა. ამ შემთხვევაში დასაშვებია დასადგენ პარამეტრთა დადგენა თეორიული გაანგარიშებების საფუძველზე სააღრიცხვო დოკუმენტაციის, მატერიალური ბალანსის მეთოდებისა და სპეციალური დარგობრივი მეთოდების გამოყენებით.

ფორმა #პად-2-ის (იხ. წინამდებარე მონიტორინგის გეგმის დანართი 4) შევსება ხდება ყველა იმ საწარმოში, რომლებსაც გააჩნია ატმოსფერული ჰაერის დაბინძურებისაგან დამცავი აირმტვერდამჭერი მოწყობილობები.

ფორმა #პად-3 (იხ. წინამდებარე მონიტორინგის გეგმის დანართი 5) ივსება საწარმოების მიერ იმ ღონისძიებების შესრულების აღრიცხვისათვის, რომლებიც უზრუნველყოფენ ატმოსფერულ ჰაერში გაფრქვეულ მავნე ნივთიერებათა რაოდენობის შემცირებას.

პად-ის ფორმების საწარმოებლად საწარმოს უნდა გააჩნდეს მავნე ნივთიერებათა გამოყოფის და გაფრქვევის წყაროების განლაგების სქემა მასზე წარმოების (საამქროს, უბნის) მავნე ნივთიერებათა გამოყოფის და გაფრქვევის წყაროების ნომრების ჩვენებით (იხ. წინამდებარე მონიტორინგის გეგმის დანართი 2). მათ წარმოებას ყოველკვარტალურად ახორციელებს საწარმო ან მისი დამკვეთი. ფიზიკური ან იურიდიული პირი საქართველოს კანონმდებლობის შესაბამისად, მათი შევსების სიზუსტეს ხელმოწერით ადასტურებს საწარმოს ხელმძღვანელის მიერ უფლებამოსილი პირი ატმოსფერული ჰაერის დაცვის საკითხებზე

თვითმონიტორინგის წარმოებასთან ერთად მნიშვნელოვან გარემოსდაცვით ღონისძიებად ითვლება და საწარმოო ობიექტის გარემოზე ზემოქმედების უშუალო შეფასება დიდადა დამოკიდებული სრული ტექნოლოგიური დატვირთვის პირობებში ჩატარებული გარემოში მავნე ნივთიერებების გამოყოფის აღრიცხვიანობის შედეგებზე.

ატმოსფერული ჰაერის დაბინძურების წყაროების და მათ მიერ გაფრქვეულ დამაბინძურებელ ნივთიერებათა აღრიცხვიანობის მიზანს წარმოადგენს საწყისი მონაცემების დადგენა ისეთი საკითხების გადასაწყვეტად, როგორცაა:

- ატმოსფერულ ჰაერში დამაბინძურებელ ნივთიერებათა გამოფრქვევების შედეგად გარემოზე ზემოქმედების ხარისხის შეფასება;
- ატმოსფერულ ჰაერში დამაბინძურებელ ნივთიერებათა გამოფრქვევების ნორმატივების დადგენა, როგორც ცალკეული წყაროსთვის, ისე მთლიანად საწარმოსათვის;
- ატმოსფერულ ჰაერში დამაბინძურებელ ნივთიერებათა გამოფრქვევების შეზღუდვის მიზნით დადგენილი ნორმატივების დაცვის კონტროლის ორგანიზაცია;
- საწარმოში არსებული აირმტვერდამჭერი მოწყობილობების ტექნიკური მდგომარეობის შეფასება;
- საწარმოში გამოყენებული ტექნოლოგიური პროცესების ეკოლოგიური მახასიათებლების შეფასება;
- საწარმოში გამოყენებული ნედლეულისა და რესურსების ნარჩენების უტილიზაციის ეფექტურობის შეფასება;

2.2. მონიტორინგის ჩატარების პირობები, მოთხოვნები და მეთოდოლოგია

ატმოსფერული ჰაერის დაბინძურების წყაროების და მათ მიერ გაფრქვეულ დამაბინძურებელ ნივთიერებათა მონიტორინგის მიზანს წარმოადგენს განხილული საწარმოს გარემომცველი ატმოსფერული ჰაერის ფაქტიური მდგომარეობის განსაზღვრისათვის და გარემოსდაცვითი ღონისძიებების განხორციელებისათვის რეალური მონაცემების დადგენა. მონიტორინგის გეგმის განხორციელება ისეთი საკითხების ეფექტური გადაწყვეტის საშუალებას იძლევა, როგორცაა:

- ატმოსფერულ ჰაერში დამაბინძურებელ ნივთიერებათა გამოფრქვევების შედეგად გარემოზე ზემოქმედების მახასიათებელთა დადგენა;
- ატმოსფერულ ჰაერში დამაბინძურებელ ნივთიერებათა გამოფრქვევების ნორმატივების შესაბამისად აუცილებლობის შემთხვევებში გარემოზე მავნე გავლენის

შემარბილებელი ღონისძიებების გატარება, როგორც ცალკეული წყაროსთვის, ისე მთლიანად საწარმოსათვის;

- ატმოსფერულ ჰაერში დამაბინძურებელ ნივთიერებათა გამოფრქვევების შეზღუდვის მიზნით დადგენილი ნორმატივების დაცვის კონტროლის ორგანიზაცია;
- საწარმოში გამოყენებული ტექნოლოგიური პროცესების ეკოლოგიური მახასიათებლების შეფასება;
- საწარმოში გამოყენებული ნედლეულისა და რესურსების ნარჩენების უტილიზაციის ეფექტურობის შეფასება;
- საწარმოში ატმოსფერული ჰაერის დაცვის ღონისძიებათა დაგეგმვა.

მოქმედ საწარმოებში ატმოსფერული ჰაერის მდგომარეობის მონიტორინგის ჩატარების ორგანიზაციისა და მისი შედეგების დოკუმენტალურად გაფორმების ძირითადი მოთხოვნები და მითითებები დადგენილია საქართველოს გარემოს დაცვისა და სოფლის მეურნეობის სამინისტროს მიერ, რომელთა დეტალური გადმოცემა განხორციელებულია მოცემული დოკუმენტის მეორე თავში. ეს მოთხოვნები და მითითებები განკუთვნილია საქართველოს ტერიტორიაზე განლაგებულ სამრეწველო, სატრანსპორტო, სასოფლო - სამეურნეო და სხვა დანიშნულების ობიექტებისა და საწარმოებისათვის, რომელთაც გააჩნიათ ატმოსფერული ჰაერის დაბინძურების სტაციონალური წყაროები.

საკანონმდებლო მოთხოვნების გათვალისწინებით, დაბინძურების სტაციონარული წყაროებიდან ატმოსფერულ ჰაერში გაფრქვევების ფაქტობრივი რაოდენობა დგინდება ატმოსფერული ჰაერის მავნე ნივთიერებებით დაბინძურების კონტროლისათვის დადგენილი გამოყენებითი მეთოდების საშუალებით (საქართველოს კანონი “ატმოსფერული ჰაერის დაცვის შესახებ”, მუხლი 42).

გამოყენებით მეთოდებს განეკუთვნება:

- ა) დაბინძურების სტაციონარული წყაროებიდან ატმოსფერულ ჰაერში გაფრქვევების ფაქტობრივი რაოდენობის დადგენის ინსტრუმენტული მეთოდი, რომლის საფუძველია დაბინძურების სტაციონარული წყაროებიდან ატმოსფერულ ჰაერში გაფრქვევების ფაქტობრივი რაოდენობის დადგენა სპეციალური გამზომ - საკონტროლო აპარატურის გამოყენებით;
- ბ) დაბინძურების სტაციონარული წყაროებიდან ატმოსფერულ ჰაერში გაფრქვევების ფაქტობრივი რაოდენობის განსაზღვრის საანგარიშო მეთოდი. საანგარიშო მეთოდების საფუძველია დაბინძურების სტაციონარული წყაროებიდან ატმოსფერულ ჰაერში გაფრქვევების ფაქტობრივი რაოდენობის დადგენა სპეციალური დარგობრივი საანგარიშო მეთოდიკების გამოყენებით.

აღნიშნულიდან გამომდინარე, ატმოსფერულ ჰაერში დამაბინძურებელ ნივთიერებათა გამოფრქვევების მონიტორინგის ჩატარებისას, საჭიროების მიხედვით შესაძლებელია გამოყენებულ იქნეს გაზომვების პირდაპირი მეთოდები, დამყარებული უშუალოდ ინსტრუმენტალურ გაზომვებზე, აგრეთვე დასადგენი პარამეტრების თეორიული გაანგარიშებები, სპეციალური დარგობრივი მეთოდიკების გამოყენებით. აღნიშნული მეთოდების გამოყენების მიზანშეწონილობისა და რეგულირების მიზნით, კანონმდებლობით დადგენილია გარემოსდაცვით ორგანოებთან შესაბამისი შეთანხმებების პროცედურების ჩატარება. დარგობრივი, საწარმო ობიექტთაგან ატმოსფერული ჰაერის დამაბინძურებელ გამოფრქვევათა მონიტორინგის არსებული მეთოდებიდან (ანალიზურ-ექსპერიმენტული, ბალანსური და ხვედრითი გაფრქვევის კოეფიციენტების გამოყენებით) ბალანსურ მეთოდს იმ შემთხვევაში ეძლევა უპირატესობა, როცა არ არის ანალიზურ-ექსპერიმენტული მეთოდით გამოფრქვევათა აღრიცხვის პრაქტიკული შესაძლებლობა. ამის გამო, განხილული საწარმოსათვის ჰაერის დამაბინძურებელ ნივთიერებათა ატმოსფერული გაფრქვევების მონიტორინგული მაჩვენებლების დასადგენად რეკომენდებულია საანგარიშო მეთოდის გამოყენება (თანახმად მეორე თავში მიღებული მეთოდოლოგიისა).

2.3. მონიტორინგის უზნები, საკონტროლო წერტილები და კვლევის პერიოდულობა

ატმოსფეროს მდგომარეობის მონიტორინგის ჩატარებისათვის აუცილებელია ატმოსფეროზე ზემოქმედების უზნების ფუნქციონირებისა და მავნე ნივთიერებათა ატმოსფეროში გამომფრქვევი დანადგარების ექსპლუატაციის პირობების სრულად ასახვა, მონიტორინგის ჩატარების ძირითადი პრინციპების გასახორციელებლად აუცილებელია საკონტროლო წერტილების ისე შერჩევა, რომ გათვალისწინებული იქნეს მონიტორინგული დაკვირვებები შემდეგ #1 და #2 საწარმოო უზნებზე (იხ.ნახაზი 2.3.1. საწარმოს ადგილმდებარეობის სიტუაციური გეგმა).

#1 საწარმოო შენობაში განთავსებული იქნება:

1. ხის ნარჩენების გადამუშავების უზანი;
2. მანქანების ნახმარი ზეთების (ძრავისა და კბილანური გადაცემის კოლოფის ზეთების) გადამუშავების უზანი;

#2 საწარმოო შენობაში განთავსებული იქნება:

1. საბურავების გადამუშავების უზანი;
2. ელექტროკაბელების გადამუშავების უზანი;
3. ალუმინ-პოლიმერის მოსაპირკეთებელი ფილების ნარჩენების (ჩამონაჭერები)გადამუშავების უზანი;
4. ზეთის ფილტრების გადამუშავების უზანი;
5. საყოფაცხოვრებო ელექტრონული მოწყობილობების (ტელევიზორი, კომპიუტერი) გადამუშავების უზანი;
6. ალუმინის ქილების გადამუშავების უზანი.

მონიტორინგის გეგმაში ასევე მიზანშეწონილია, რომ მავნე ნივთიერებათა ემისიების განსაზღვრის ერთ-ერთ წერტილად აღებულ იქნეს უახლოესი დასახლებული პუნქტი.

საწარმო ობიექტებისათვის ატმოსფერული ჰაერის დამაბინძურებელ გამომფრქვევათა მონიტორინგის არსებული მეთოდებიდან (ანალიზურ-ექსპერიმენტული, ბალანსური და ხვედრითი გაფრქვევის კოეფიციენტების გამოყენებით) საწარმოსათვის ჰაერის დამაბინძურებელ ნივთიერებათა ატმოსფერული გაფრქვევების მონიტორინგული მაჩვენებლების დასადგენად საწარმოო უზნებისათვის რეკომენდებულია საანგარიშო მეთოდის გამოყენება, ხოლო უახლოესი დასახლებული პუნქტისათვის ინსტრუმენტალური მეთოდი.

საწარმოს მავნე ნივთიერებათა გამოყოფის და გაფრქვევის წყაროების განლაგების სქემა წარმოდგენილია ნახაზზე 2.3.1.

მონიტორინგის შედეგების ფიქსირების ფორმები და დაბინძურების სტაციონარული წყაროებიდან ატმოსფერულ ჰაერში გაფრქვევების ფაქტობრივი რაოდენობის შესატყვისი ინფორმაციის ხელმისაწვდომობის უზრუნველყოფა დარეგულირებულია საქართველოს კანონმდებლობით. ნორმატიული საკანონმდებლო მოთხოვნების გათვალისწინებით მონიტორინგული დაკვირვებების წერტილები, მონიტორინგის მახასიათებლები და ჩატარების პერიოდულობა ასახულია ცხრილში 2.3.1 და ნაჩვენებია საწარმოს ადგილმდებარეობის სიტუაციური გეგმაზე - ნახაზი 2.3.2.

რეგულარულად, კვარტალური პერიოდულობით მონიტორინგული მასალები ანალიზდება და ივსება დაბინძურების სტაციონარული წყაროებიდან, აგრეთვე მობილური წყაროებიდან ატმოსფერულ ჰაერში გაფრქვევების ფაქტობრივი რაოდენობის საანგარიშგებო ფორმები

ფორმა პად-1, ფორმა პად-2 და ფორმა პად-3 (იხ. დანართი 1-3). ფორმებში წარმოდგენილი მონაცემები წარმოადგენს საფუძველს მავნე ნივთიერებათა გარეგნული სახელმწიფო აღრიცხვის ფორმის (იხ. დანართი 4) შესავსებად, რომელიც ანგარიშგების ელექტრონული სისტემის საშუალებით შესათანხმებლად წარდგენილი უნდა იქნეს საქართველოს გარემოს დაცვისა და სოფლის მეურნეობის სამინისტროში ყოველი წლის 15 თებერვლამდე.

ცხრილი 2.3.1. ატმოსფერულ ჰაერში ემისიების შეფასებისათვის მონიტორინგის მახასიათებლები და ჩატარების პერიოდულობა

#	ატმოსფერულ ჰაერში ემისიების შეფასებისათვის შერჩეული საკონტროლო წერტილები	საკონტროლო წერტილების კოორდინატები ³	სინჯების აღების პერიოდულობა	ატმოსფერულ ჰაერში გაფრქვეული მავნე ნივთიერებები			
				აზოტის (IV) ოქსიდი (აზოტის დიოქსიდი), NO ₂	ნახშირჟანგი, CO	ალკანები (ნაჯერი ნახშირწყალბადები C ₁₂ -C ₁₉)	შეწონილი ნაწილაკები
1	#1 საწარმოო უბნის სამრეწველო მოედანი	X: 4995793.389 Y: 5112805.233	კვარტალში ერთხელ	+	+	+	+
2	#2 საწარმოო უბნის სამრეწველო მოედანი	X: 4995878.186 Y: 5112774.181	კვარტალში ერთხელ	+	+	+	+
3	უახლოესი დასახლებული პუნქტი	X: 4995873.409 Y: 5112635.639	კვარტალში ერთხელ	+	+	+	+

შენიშვნა: 1. ავარიული გაფრქვევების (ზალპური) შემთხვევაში სინჯების აღება მოხდება ყოველდღიურად;

2. კონკრეტული გეგმის დამტკიცება საწარმოს მიერ უნდა მოხდეს გეგმის განხორციელებაზე პასუხისმგებელი ფიზიკური, ან იურიდიული პირების მითითებით.

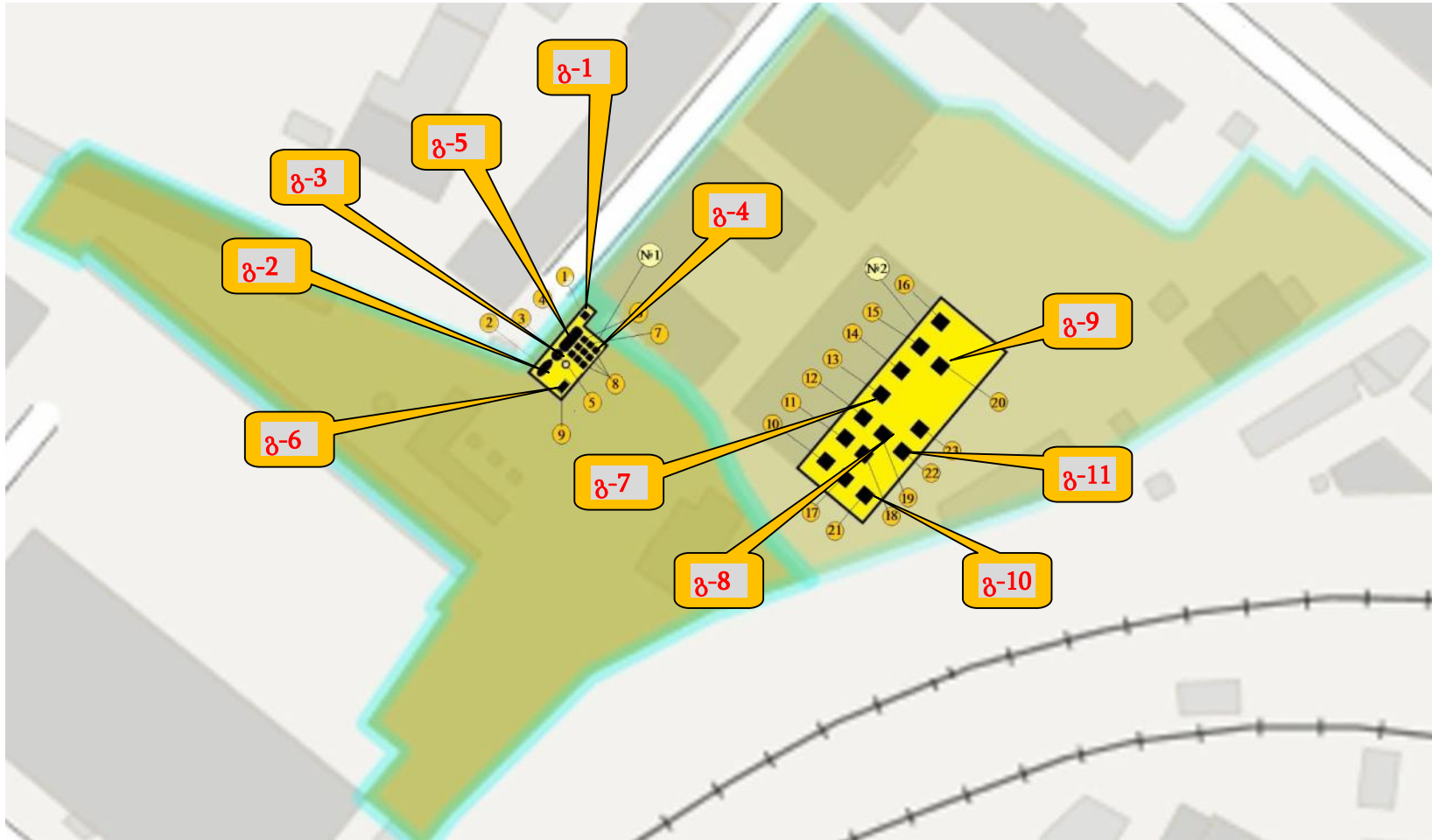
3. წყარო: <http://maps.napr.gov.ge>

ნახაზი 2.3.1. საწარმოს ადგილმდებარეობის სიტუაციური გეგმა



წყარო: <http://maps.napr.gov.ge>

ნახაზი 2.3.2. საწარმოს მავნე ნივთიერებათა გამოყოფის და გაფრქვევის წყაროების განლაგების სქემა შპს "ჯეოკონი"



ესპლიკაცია: #1 საწარმოო შენობა: I. მანქანების ნახმარი ზეთების (ძრავისა და კბილანური გადაცემის კოლოფის ზეთების) გადამუშავების უბანი: 1. საქვაბე; 2. შემკრები რეზერვუარი; 3. რეაქტორი; 4. კოლექტორი; 5. მაგივარ კონდესატორები; 6. გუდრონის მიმღები ავზები; 7. სიფონური სეპარატორები; 8. წყლის და ზეთის ავზები; II. ხის ნარჩენების გადამუშავების უბანი: 9. ხის ნარჩენების დამწეხი დანადგარი; #2 საწარმოო შენობა: III. საბურავების გადამუშავების უბანი: 10. საბურავების გვერდების მოსაჭრელი დანადგარი; 11. საბურავების ზოლებად დასაჭრელი დანადგარი; . 12. საბურავების ზოლების დასაჭრელი დანადგარი; 13. პირველადი დაქუცმაცების დანადგარი; 14. საბოლოო დაქუცმაცების დანადგარი; 15. მაგნიტური სეპარატორი; 16. ბოჭკოს სეპარატორი; IV. ელექტროკაბელების გადამუშავების უბანი: 17. ელექტროკაბელების გასაფეკქნელი დანადგარი; 18. ელექტროკაბელების გასაფეკქნელი დანადგარი; V. ალუმინ-პოლიმერის მოსაპირკეთებელი ფილების ნარჩენების (ჩამონაჭერები) გადამუშავების უბანი: 19. ალუმინ-პოლიმერის მოსაპირკეთებელი ფილების ნარჩენების (ჩამონაჭერები) დასაშლელი დანადგარი; VI. ზეთის ფილტრების გადამუშავების უბანი: 20. ზეთის ფილტრების დასაჭრელი ლენტური ხერხი; VII. საყოფაცხოვრებო ელექტრონული მოწყობილობების (ტელევიზორი, კომპიუტერი) გადამუშავების უბანი: 21. საყოფაცხოვრებო ელექტრონული მოწყობილობების (ტელევიზორი, კომპიუტერი) დასაშლელი მოწყობილობა; VIII. ალუმინის ქილების გადამუშავების უბანი: 22. ალუმინის ქილების დასაქუცმაცებელი დანადგარი; 23. დაქუცმაცებული ალუმინის დასაწეხი დანადგარი.

3. ხმაურის მონიტორინგი და მისი განხორციელების გეგმა

3.1. მონიტორინგის ჩატარების პირობები, მოთხოვნები და მეთოდიკა

ხმაურის მონიტორინგი განხორციელდება კვარტალში ერთხელ, საწარმოს სრული დატვირთვით მოქმედების დროს - მის ჩატარებაზე უფლებამოსილი აკრედიტებული ორგანოს (სპეციალისტთა ჯგუფის) მიერ, რომელთანაც გაფორმდება სათანადო ხელშეკრულება.

მონიტორინგის ჩატარების პირობები, მოთხოვნები და მეთოდიკა განისაზღვრება სათანადო საკანონმდებლო და ნორმატიული აქტების საფუძველზე.

3.2. მონიტორინგის უბნები, საკონტროლო წერტილები და კვლევის პერიოდულობა

ხმაურის მონიტორინგის ჩატარებისათვის აუცილებელია შეირჩეს ამ მახასიათებლით განსაკუთრებით გამორჩეული საწარმოო უბნები, ასეთ უბნებად ითვლება #1 და #2 საწარმოო უბნებზე (იხ.ნახაზი 2.3.1. საწარმოს ადგილმდებარეობის სიტუაციური გეგმა).

მონიტორინგის გეგმაში ასევე მიზანშეწონილია, რომ ხმაურის გავრცელების განსაზღვრის წერტილებად აღებული იქნეს სამრეწველო მოედანი და უახლოესი დასახლებული პუნქტი.

მონიტორინგული დაკვირვებების წერტილები და ინსტრუმენტალური გაზომვების ჩატარების პერიოდულობა ასახულია ცხრილში 3.2.1.

ცხრილი 3.2.1. ხმაურის გავრცელების შეფასებისათვის ინსტრუმენტალური გაზომვების ჩატარების წერტილები და პერიოდულობა

#	ხმაურის გავრცელების შეფასებისათვის შერჩეული საკონტროლო წერტილები	საკონტროლო წერტილების კოორდინატები ¹	ინსტრუმენტალური გაზომვები ჩატარების პერიოდულობა
1	#1 საწარმოო უბნის სამრეწველო მოედანი	X: 4995793.389 Y: 5112805.233	<ul style="list-style-type: none"> წელიწადში 2- ჯერ; საჩივრების არსებობის შემთხვევაში ან სარემონტო სამუშაოების ჩატარების შემდეგ.
2	#2 საწარმოო უბნის სამრეწველო მოედანი	X: 4995878.186 Y: 5112774.181	<ul style="list-style-type: none"> წელიწადში 2- ჯერ; საჩივრების არსებობის შემთხვევაში ან სარემონტო სამუშაოების ჩატარების შემდეგ.
3	უახლოესი დასახლებული პუნქტი	X: 4995873.409 Y: 5112635.639	<ul style="list-style-type: none"> წელიწადში 2- ჯერ; საჩივრების არსებობის შემთხვევაში ან სარემონტო სამუშაოების ჩატარების შემდეგ.

შენიშვნა: 1. წყარო: <http://maps.napr.gov.ge>

4. წყლის მდგომარეობის მონიტორინგი და მისი განხორციელების გეგმა

საწარმოს წყალმომარაგება მოხდება შპს "ჯორჯიან უოთერ ენდ ფაუერი"-ს (GWP) ქ. თბილისის წყალმომარაგების არსებული ქსელიდან, შეთანხმებული ტექნიკური პირობების შესაბამისად. ხოლო საწარმოში წარმოქმნილი სამეურნეო-ფეკალური ჩამდინარე წყლები ჩაშვებული იქნება არსებულ კანალიზაციის კოლექტორში, შეთანხმებული ტექნიკური პირობების შესაბამისად.

აქედან გამომდინარე, მათი მონიტორინგი და მისი განხორციელების გეგმის შემუშავება საჭიროებას არ მოითხოვს.

5. ნარჩენების მონიტორინგი და მისი განხორციელების გეგმა

5.1. მონიტორინგის ჩატარების პირობები, მოთხოვნები და მეთოდოლოგია

ნარჩენების საკითხებთან მიმართებაში, თვითმონიტორინგის ჩატარება უკავშირდება საწარმოო ობიექტის საქმიანობისათვის დამახასიათებელი ტექნოლოგიური ციკლის კონკრეტულ ეტაპებს.

5.2. მონიტორინგის უბნები და საკონტროლო წერტილები

ნარჩენების მონიტორინგისთვის შერჩეულია ნარჩენების წარმოქმნის უბნები (იხ.წინამდებარე გზშ-ს ანგარიშის დანართი 13.4. ნარჩენების მართვის გეგმა, სადაც პარაგრაფი 6-ში მოცემულია ნარჩენების მართვის მონიტორინგის საკითხები).

6. ბიომრავალფეროვნებაზე მონიტორინგი და მისი განხორციელების გეგმა

საწარმოს გავლენის სფეროში არ შეინიშნება ბიომრავალფეროვნების ის სახეობები, რომლებიც მოითხოვენ მონიტორინგს და აქედან გამომდინარე მათი მონიტორინგი და მისი განხორციელების გეგმის შემუშავება საჭიროებას არ მოითხოვს.

7. ნიადაგის დაბინძურებაზე მონიტორინგი და მისი განხორციელების გეგმა

საწარმოს გავლენის სფეროში, საწარმოს სპეციფიკიდან გამომდინარე, ნიადაგის დაბინძურების ალბათობა პრაქტიკულად არ არსებობს, აქედან გამომდინარე მისი მონიტორინგის საჭიროება არ არსებობს.

8. გრუნტის წყლების დაბინძურებაზე მონიტორინგი და მისი განხორციელების გეგმა

საწარმოს გავლენის სფეროში, საწარმოს სპეციფიკიდან გამომდინარე, გრუნტის წყლების დაბინძურების ალბათობა პრაქტიკულად არ არსებობს, აქედან გამომდინარე მისი მონიტორინგის საჭიროება არ არსებობს.

დანართი 1. ატმოსფერული ჰაერის დაბინძურების სტაციონარული წყაროების და მავნე ნივთიერებათა გაფრქვევების აღრიცხვის ფორმა №3ად-1

წარმოების (საამქროს, უბნის) დასახელება

მავნე ნივთიერებათა გამოყოფის წყაროს (წყაროების ჯგუფის) ნომერი და დასახელება	მავნე ნივთიერებათა გაფრქვევის წყაროს ნომერი და დასახელება	მავნე ნივთიერებათა გაფრქვევის სახე (ორგანიზებული ან არაორგანიზებული)	მავნე ნივთიერებათა გაფრქვევის წყაროს პარამეტრები		სინჯების (გაზომვების) აღების თარიღი	სინჯების (გაზომვების) აღების ადგილი	აირჰაერმტვერნარევის პარამეტრები მავნე ნივთიერებათა გაფრქვევის წყაროს გამოსასვლელთან		
			სიმაღლე, მ	დიამეტრი ან კვეთის ზომა, ხაზობრივი წყაროსათვის მისი სიგრძე, მ			ტემპერატურა, T°C	სიჩქარე, მ/წმ	მოცულობა, მ ³ /სთ
1	2	3	4	5	6	7	8	9	10

დანართი 1-ის გაგრძელება

მავნე ნივთიერებათა დასახელება	მავნე ნივთიერებათა კონცენტრაცია გ/მ ³	მავნე ნივთიერებათა გამოყოფის წყაროს (წყაროების ჯგუფის) მუშაობის დრო, სთ/კვარტალი ან ნახევარი წელი	სტაციონარული წყაროებიდან გამოყოფილი მავნე ნივთიერებათა რაოდენობა, ტონა/კვარტალი ან ნახევარი წელი	მათ შორის		ატმოსფერულ ჰაერში გაფრქვეულ მავნე ნივთიერებათა რაოდენობა		მავნე ნივთიერებათა გაფრქვევის დადგენილი ნორმა, გ/წმ	მავნე ნივთიერებათა გაფრქვევების განსაზღვრის მეთოდების დასახელება	№3ად-1 ფორმის შემვსების ხელმოწერა და თარიღი
				მოხვედრილი გაწმენდაზე, ტონა/კვარტალი ან ნახევარი წელი	დაჭერილი, ტონა/კვარტალი ან ნახევარი წელი	გ/წმ	ტ/კვარტალი ან ნახევარი წელი			
11	12	13	14	15	16	17	18	19	20	21

დანართი 2. აირმტვერდამჭერი და ტექნოლოგიური მოწყობილობების მუშაობის რეჟიმის აღრიცხვის ფორმა №3ად-2

წარმოების (საამქროს, უბნის) დასახელება

აირმტვერდამჭერი მოწყობილობის დასახელება	მავნე ნივთიერებათა გამოყოფის წყაროს (წყაროების ჯგუფის) ნომერი და დასახელება	მავნე ნივთიერებათა გაფრქვევის წყაროს ნომერი და დასახელება	ნამუშევარი საათების რაოდენობა კვარტალში ან ნახევარ წელში		აირმტვერდამჭერი მოწყობილობის მოცდენის დრო ტექნოლოგიური მოწყობილობის მუშაობისას, სთ/კვარტალი ან ნახევარი წელი	აირმტვერდამჭერი მოწყობილობის მუშაობისას მისი ცალკეული აპარატების მოცდენის დრო, სთ/კვარტალი ან ნახევარი წელი	აირმტვერდამჭერი მოწყობილობის (მისი ცალკეული აპარატების) მოცდენის მიზეზი	№პად-2 ფორმის შემვსების ხელმოწერა და თარიღი
			აირმტვერდამჭერი მოწყობილობის სთ/წთ	აირმტვერდამჭერი მოწყობილობისა და ტექნოლოგიური მოწყობილობისა სთ/წთ				
1	2	3	4	5	6	7	8	9

დანართი 3. ატმოსფერული ჰაერის დაცვის ღონისძიებების შესრულების აღრიცხვის ფორმა №პად-3

წარმოების (საამქროს, უბნის) და ტექნოლოგიური მოწყობილობის დასახელება	დაგეგმილი ღონისძიების დასახელება	ღონისძიების შესრულების ვადა	ღონისძიების შესრულების (დანერგვის) აქტის ნომერი და თარიღი	მავნე ნივთიერებათა დასახელება	ატმოსფერულ ჰაერში მავნე ნივთიერებათა გაფრქვევების ფაქტობრივი შემცირება ღონისძიებების ჩატარების შემდეგ, ტ					№პად-3 ფორმის შემვსების ხელმოწერა და თარიღი
					სულ	მათ შორის კვარტლების მიხედვით				
						I	II	III	IV	
1	2	3	4	5	6	7	8	9	10	11

დანართი 4. მავნე ნივთიერებათა გაფრქვევების სახელმწიფო აღრიცხვის ფორმა

საწარმოს დასახელება	
საიდენტიფიკაციო კოდი	

იურიდიული მისამართი, ტელეფონი	
ფაქტიური მისამართი, ტელეფონი	
GPS კოორდინატები (UTM WGS 1984)	
ელექტრონული-ფოსტა	
ეკონომიკური საქმიანობის სახე	
გამომშვებელი პროდუქციის სახეობა და მოხმარებული ნედლეულის სახეობა და	
მოხმარებული საწვავის სახეობა და	
საწვავის ხვედრითი თბოშემცველობა	
სამუშაო საათების რაოდენობა წელიწადში	
საანგარიშო 20----- წელი	

ატმოსფერულ ჰაერში მავნე ნივთიერებათა გამოყოფა, გაწმენდა და გაფრქვევა, ტონა/წელი

№	მავნე ნივთიერებათა სახეობა	სტაციონარული წყაროები და გამოყოფილ მავნე ნივთიერებათა რაოდენობა	მათ შორის		გაფრქვეულ მავნე ნივთიერებათა რაოდენობა, სვ.3-სვ.5	საანგარიშო წელსმავნე ნივთიერებათა გაფრქვევის ნორმა
			მოხვედრილი გამწმენდ	დაჭერილი		
1	2	3	4	5	6	7
სულ ძვარი (№1-7), მათ შორის						
1	მტვერი					
2	ჰვარტლი, C					
3	მანგანუმის ორჟანგი, MnO ₂					
4	ვანადიუმის ხუთჟანგი, V ₂ O ₅					
5	ბენზ(ა)პირენი, C ₂₀ H ₁₂					
6						
7						
სულ აირადი (№8-13), მათ შორის						
8	გოგირდის ორჟანგი, SO ₂					
9	აზოტის ჟანგბადები, NO _x					
10	ნახშირჟანგი, CO					
11	ნახშირწყალბადები, C _x H _y					
12						
13						
სულ მძიმე ლითონები (№14-23), მათ შორის						
14	ტყვია, Pb					
15	კადმიუმი, Cd					
16	ვერცხლისწყალი, Hg					
17	დარიშხანი, As					
18	ქრომი, Cr					
19	სპილენძი, Cu					
20	ნიკელი, Ni					
21	სელენი, Se					

22	თუთია, Zn				
23					
24	ნახშირორჟანგი, CO ₂				

შენიშვნა: მონაცემებს საწვავის ხვედრითი თბოშემცველობის და მძიმე ლითონების გაფრქვევების შესახებ ავსებენ მხოლოდ ელექტროსადგურები, მეტალურგიული საწარმოები, მინისა და მინის პროდუქციის საწარმოები, სრული ტექნოლოგიური ციკლის მქონე (კლინკერის მიღებით) ცემენტის საწარმოები.