

“ვამტკიცებ”

შეზღუდული პასუხისმგებლობის
საზოგადოება „არმადა“-ს დირექტორი
_____პ. ხარაზიშვილი

“___” _____“ 2020 წ.

შეზღუდული პასუხისმგებლობის საზოგადოება „არმადა“
პოლიეთილენის ფირების წარმოების (ნარჩენების აღდგენა) საამქრო
(ქ. თბილისი, სამგორის რაიონი, როსტომ აბრამიშვილის ქ. #25, ს/კ 01.19.14.004.071)

გარემოზე ზემოქმედების შეფასების ანგარიში

შემსრულებელი:
ფიზიკურ პირი
მობ: 593 31-37-80



გ. დარციმელია

თბილისი 2020

ანოტაცია

შეზღუდული პასუხისმგებლობის საზოგადოება „არმადა“-ს პოლიეთილენის პოლიეთილენის ფირების წარმოების (ნარჩენების აღდგენა) დაგეგმილი საქმიანობის “გარემოზე ზემოქმედების შეფასების ანგარიში” წარმოადგენს საქართველოს კანონმდებლობით გათვალისწინებული გარემოსდაცვითი დამასაბუთებელი დოკუმენტაციის შემადგენელ ნაწილს, რომელიც მუშავდება “გარემოსდაცვითი შეფასების კოდექსი” საქართველოს კანონით, აგრეთვე გარემოსდაცვითი საკანონმდებლო და ნორმატიული აქტებით დადგენილი მოთხოვნებიდან გამომდინარე, დაგეგმილი საქმიანობისათვის გარემოსდაცვითი გადაწყვეტილების მისაღებად საჭირო პროცედურების გასავლელად.

საწარმო ობიექტის განლაგების ტერიტორიაზე, დასახული მიზნებისა და დაგეგმილი ტექნოლოგიური პროცესების შესატყვისი რეგლამენტის განხორციელებით - დაგეგმილი საქმიანობის რეალიზაცია წარმოშობს სოციალურ და ბუნებრივ გარემოზე ზემოქმედებას.

წარმოდგენილ დოკუმენტაციაში შეფასებულია ამ დაგეგმილი საქმიანობის შედეგად წარმოქმნილი მავნე ნივთიერებების ემისიების დასაშვები საპროექტო ნორმატივები – ბუნებრივი გარემოს მდგომარეობის ქვეყანაში მიღებული ხარისხობრივი ნორმების, სანიტარიულ – ჰიგიენური მოთხოვნების, საწარმო ობიექტის განლაგების რაიონის ეკოლოგიური და კლიმატურ-მეტეოროლოგიური პირობების, ემისიების პარამეტრებისა და სხვა ფაქტორების გათვალისწინებით.

წინამდებარე დოკუმენტაციაში, ბუნებრივ და სოციალურ გარემოზე ზემოქმედების ოდენობისა და ხასიათის განსაზღვრის მიზნით, დადგენილია ზემოქმედების ფაქტორები, ძირითადი ობიექტები, გავრცელების მასშტაბი, შეფასებულია ზემოქმედების სახეები, მათი წარმოქმნის ალბათობა და მოცემულია ზემოქმედებით გამოწვეული ახალი მდგომარეობის ანალიზი, გამოვლენილია ზემოქმედების შემცირების შესაძლებლობები, ყველა სახის ემისიებისა და ნარჩენების მინიმიზაციის, მართვისა და უტილიზაციის საშუალებები, საწარმოს ფუნქციონირების შესაძლო შედეგები საზოგადოების სოციალურ – ეკონომიკურ მდგომარეობაზე, მოსახლეობის საცხოვრებელ გარემოსა და ჯანმრთელობაზე, აგრეთვე გარემოს ცალკეულ კომპონენტებზე და კომპლექსებზე.

დოკუმენტაციაში განსაზღვრულია ზემოქმედების კონტროლისა და მონიტორინგის მეთოდები, გარემოზე ზემოქმედების დადგენილი და შესაძლო უარყოფითი გავლენის თავიდან აცილების ან შერბილების ღონისძიებები, ქვეყანაში მიღებული, საკანონმდებლო და ნორმატიული ბაზის მოთხოვნების შესაბამისად.

სარჩევი

გვერდი

-	ანოტაცია	1
-	გამოყენებულ ცნებათა განმარტებები	4
1	შესავალი	7
1.1	- გარემოზე ზემოქმედების შეფასების ანგარიშის შინაარსი	7
1.2	- გარემოზე ზემოქმედების შეფასების ნორმატიული და სამართლებრივი ასპექტები	9
1.3	- დაგეგმილი საქმიანობის საწარმოო ობიექტის ფუნქციონირების საფუძვლები	13
2	გარემოს არსებული მდგომარეობის ანალიზი	16
2.1	- საპროექტო ტერიტორიის ადგილმდებარეობა	16
2.2	- საკვლევი ტერიტორიის გეოლოგიური პირობები	20
2.3	- კლიმატურ-მეტეოროლოგიური პირობები	23
2.4	- ზედაპირული წყლები	28
2.5	- ძირითადი ნიადაგები და ლანდშაფტები	29
2.6	- ფაუნა-ფლორა	30
2.7	- დაცული ტერიტორიები	31
2.8	- კულტურული მემკვიდრეობა	34
2.9	- ეკოლოგიური მდგომარეობის ანალიზი	35
2.10	- წყლის ობიექტების დაბინძურების მდგომარეობა	37
2.11	- ნიადაგის დაბინძურების საკითხები.	37
2.12	- რადიაციული ფონის შეფასება	38
2.13	- გარემოზე ფიზიკური ზემოქმედების ფაქტორები	38
2.13.1	- ხმაური	38
2.13.2	- ვიბრაცია	44
2.13.3	- ელექტრომაგნიტური გამოსხივება	44
3	საწარმოო ობიექტის ბუნებრივ და სოციალურ გარემოზე ზემოქმედების დახასიათება	45
3.1	- საწარმოო ობიექტის ტექნოლოგიური სქემა და რეგლამენტი	45
3.2	- მოთხოვნები ბუნებრივ და ენერგეტიკულ რესურსებზე	48
3.3	- საქმიანობით გამოწვეული ზეგავლენის ანალიზი	49
4	გარემოს მდგომარეობის რაოდენობრივი და ხარისხობრივი მახასიათებლების ცვლილებების პროგნოზი	50
4.1	- ატმოსფერული ჰაერი	50
4.2	- ზემოქმედება წყლის ხარისხზე	54
4.3	- ზემოქმედება ზედაპირულ წყლებზე	57
4.4	- ნიადაგების და გრუნტის ხარისხობრივი მდგომარეობის შეფასება და ნიადაგების დაბინძურების ფაქტორი	58
4.5	- ზემოქმედება ბიოლოგიურ გარემოზე	59
4.6	- ზემოქმედება დაცულ ტერიტორიებზე	60
4.7	- ზემოქმედება ადამიანის ჯანმრთელობასა და უსაფრთხოებაზე	60
4.8	- მიწისქვეშა წყლების დაბინძურების რისკები	60
4.9	- ზემოქმედება კულტურულ მემკვიდრეობაზე	61
4.10	- სუნის გავრცელებასთან დაკავშირებული ზემოქმედება და შესაბამისი შემარბილებელი ღონისძიებები;	61
4.11	- ნარჩენების წარმოქმნით მოსალოდნელი ზემოქმედება და ზემოქმედების შეფასება;	61
5	საქმიანობის შედეგად შესაძლებელი ავარიული სიტუაციების აღბათობა და მათი მოსალოდნელი შედეგების თავიდან აცილების წინადადებები	62

5.1	შესაძლებელი ავარიული სიტუაციების ალბათობის განსაზღვრა და მათი მოსალოდნელი შედეგების შეფასება	64
5.2	ავარიის შესახებ შეტყობინება	65
5.3.	საწარმოს მიმდინარე საქმიანობის პროცესში ფიზიკურ და სოციალურ გარემოზე ნეგატიური ზემოქმედების შერბილების ღონისძიებათა გეგმა	67
6	საქმიანობის ეკოლოგიური, სოციალური და ეკონომიკური შედეგების შეფასება	70
7	გარემოში მავნე ნივთიერებათა გამოყოფის შემცირების ტექნიკური საშუალებები	75
8.	ნარჩენების მართვის გეგმა	77
8.1	საკანონმდებლო საფუძველი	77
8.2.	ნარჩენების მართვის გეგმის მიზნები და ამოცანები	77
8.3.	ნარჩენების მართვის იერარქია და პრინციპები	78
8.4.	საქმიანობის განხორციელების პროცესში წარმოქმნილი ნარჩენების სახეობები და მიახლოებითი რაოდენობები	79
8.5.	ნარჩენების მართვის პროცესის აღწერა	81
8.6.	ნარჩენების დროებითი შენახვის მეთოდები და პირობები	82
8.7.	ნარჩენების დამუშავება/საბოლოო განთავსება	83
8.8.	ნარჩენებთან უსაფრთხო მოპყრობის ზოგადი მოთხოვნები	85
8.9.	ნარჩენებზე კონტროლის მეთოდები	86
9	ნარჩენი (კუმულატიური) ზეგავლენის კონტროლისა და მონიტორინგის მეთოდები	88
10	პროექტის ალტერნატიული ვარიანტები	89
10.1	- პროექტის განხორციელების ალტერნატიული ვარიანტების ანალიზი	89
10.2	- არაქმედების ალტერნატიული ვარიანტი	90
10.3	- ტექნოლოგიური ალტერნატივები	91
10.4	- საწარმოს სიმძლავრეების ალტერნატივები	92
10.5.	- ტერიტორიის შერჩევის ალტერნატივები	92
11	გარემოზე დადგენილ ზემოქმედებათა ფაქტორების შედეგად მიღებული “გარემოს მოსალოდნელი მდგომარეობის” პროგნოზი	93
12	საქმიანობის გარემოსდაცვითი მენეჯმენტის და მონიტორინგის გეგმა	94
13	- საქმიანობის შეწყვეტის შემთხვევაში გარემოს პირვანდელ მდგომარეობამდე აღდგენის პირობები	104
13.1	- მოკლევადიანი გაჩერება ან რემონტი	104
13.2	- ექსპლუატაციის ხანგრძლივი შეწყვეტა ან კონსერვაცია	104
13.3	- ობიექტის ლიკვიდაცია	105
14	სკოპინგის ეტაპზე საზოგადოების ინფორმირებისა და მათ მიერ წარმოდგენილი მოსაზრებებისა და შენიშვნების შეფასება	106
15	ძირითადი შედეგები და დასკვნები	107
-	გამოყენებული ლიტერატურა	109
-	დანართი: საილუსტრაციო მასალა და გათვლების მონაცემები	110
-	- საწარმოო ობიექტის გენგეგმა გაფრქვევის წყაროთა ჩვენებით	111
-	- საწარმოო ობიექტის განლაგების სიტუაციური რუკა	112
-	- გზს-ს მომზადებაში მონაწილეთა სია	113
-	- სკოპინგის ეტაპზე საზოგადოების ინფორმირებისა და მათ მიერ წარმოდგენილი მოსაზრებისა და შენიშვნების შეფასება	114
-	- გათვლების მონაცემები	120
-	- ხელშეკრულების ასლი	133

გამოყენებულ ცნებათა განმარტებები

“ატმოსფეროს დაბინძურების პოტენციალი (ადპ)” – მეტეოროლოგიური ფაქტორების კომპლექსი, რომელიც განაპირობებს ატმოსფეროს უნარს, განაზავოს ჰაერში არსებული მინარევები;

“ატმოსფერულ ჰაერში მავნე ნივთიერების ზღვრულად დასაშვები კონცენტრაცია(ზდკ)” – მავნე ნივთიერების მაქსიმალური კონცენტრაცია დროის გარკვეულ მონაკვეთში(20-30 წთ, 24 სთ), რომელიც არ ახდენს არც უშუალო და არც რაიმენაირ ზეგავლენას ადამიანის ორგანიზმზე, მის აწმყო და მომავალ თაობებზე შორეული შედეგების ჩათვლით, არ აქვეითებს შრომის უნარიანობას და არ აუარესებს მათ თვითშეგრძნებებს;

“გარემოს დაბინძურება (მავნე ნივთიერებების ემისია)” – გარემოს კომპონენტებში შენარევების არსებობა, ან მათ შემადგენლობაში მუდმივად არსებული ნივთიერებების ნორმალური თანაფარდობის შეცვლა, რომელმაც შეიძლება უარყოფითად იმოქმედოს მოსახლეობის ცხოვრების პირობებზე და ჯანმრთელობაზე, აგრეთვე გარემო ფაქტორებზე;

“გარემოზე ზემოქმედების ნებართვა” – საქართველოს გარემოს დაცვისა და ბუნებრივი რესურსების სამინისტროს მიერ საქართველოს კანონმდებლობით დადგენილი წესითა და ფორმით, განუსაზღვრელი ვადით მინიჭებული უფლება, რომელიც გაიცემა საქმიანობის განმახორციელებელზე და საქმიანობის დაწყების სამართლებრივი საფუძველია;

“გარემოზე ზემოქმედების შეფასება (გზშ)” – დაგეგმილი საქმიანობის შესწავლისა და გამოკვლევის პროცედურა, რომლის მიზანია გარემოს ცალკეული ელემენტების, ადამიანის, ასევე ლანშაფტის და კულტურული მემკვიდრეობის დაცვა, ადამიანის ჯანმრთელობაზე და უსაფრთხოებაზე, მცენარეულ საფარსა და ცხოველთა სამყაროზე, ნიადაგზე, ატმოსფერულ ჰაერზე, წყლის ობიექტებზე, კლიმატზე, ეკოსისტემებზე და ისტორიულ – კულტურულ ძეგლებზე ან ყველა ჩამოთვლილი ფაქტორების ერთიანობაზე (მათ შორის, ამ ფაქტორების ზეგავლენა კულტურულ მემკვიდრეობაზე და სოციალურ-ეკონომიკურ ფასეულობებზე) პირდაპირი და არაპირდაპირი (პოტენციური) მოსალოდნელი ზემოქმედების შესწავლა, გამოვლენა, აღწერა და გარემოს ახალი მდგომარეობის ანალიზი;

“გარემო” – ბუნებრივი გარემოსა და ადამიანის მიერ სახეცვლილი (კულტურული) გარემოს ერთობლიობა, რომელიც მოიცავს ურთიერთდამოკიდებულებაში მყოფ ცოცხალ და არაცოცხალ, შენარჩუნებულ და ადამიანის მიერ სახეცვლილ ბუნებრივ ელემენტებს;

“გარემოს დაცვა” – ადმინისტრაციულ, სამეურნეო, ტექნოლოგიურ, პოლიტიკურ-სამართლებრივ და საზოგადოებრივ ღონისძიებათა ერთობლიობა, რომელიც უზრუნველყოფს გარემოში არსებული ბუნებრივი წონასწორობის შენარჩუნებას და აღდგენას;

“გარემოს დაცვის სამენეჯმენტო სისტემა” – საქმიანობის ობიექტის მართვის სისტემისა და ბიზნეს-სტრატეგიის შემადგენელი ნაწილი, რომელიც მოიცავს გარემოზე ზემოქმედების სააკითხებთან პირდაპირ და არაპირდაპირ დაკავშირებულ, ობიექტის

ფუნქციონირების ყველა ასპექტს (გარემოს დაცვის სამენეჯმენტო გეგმის, გარემოსდაცვითი პოლიტიკის, ორგანიზაციისა და საკადრო უზრუნველყოფის ჩათვლით);

“ინვესტორი” – საქმიანობის განმახორციელებელი სუბიექტი, რომელიც არის საქმიანობის ინიციატორი და მიმართავს გარემოსდაცვითი ნებართვის გამცემ ორგანოს კანონით განსაზღვრული ჩამონათვალის შესაბამისი ნებართვის მისაღებად;

“გარემოს დაცვის ნორმები” – გარემოზე საქმიანობის ზემოქმედების ისეთი ნორმები, რომლებიც უზრუნველყოფენ გარემოს ეკოლოგიურ წონასწორობას. ამ მიზნით დაწესებული გარემოს მდგომარეობის ხარისხობრივი ნორმები – ატმოსფერულ ჰაერში, წყალში და ნიადაგში ადამიანის ჯანმრთელობისა და ბუნებრივი გარემოსათვის მავნე ნივთიერებათა კონცენტრაციებისა და მიკროორგანიზმების რაოდენობათა ზღვრულად დასაშვები ნორმები, ხმაურის, ვიბრაციის, ულტრაბგერებისა და სხვა სახის ფიზიკური ზემოქმედების ზღვრულად დასაშვები ნორმები, რადიაციული ზემოქმედების ზღვრულად დასაშვები ნორმები, გარემოში მავნე ნივთიერებათა ემისიისა და მიკროორგანიზმებით გარემოს დაბინძურების ზღვრულად დასაშვები ნორმები, გარემოში ქიმიურ საშუალებათა გამოყენების ნორმები, ეკოლოგიური მოთხოვნები პროდუქციისადმი, გარემოზე დატვირთვის ნორმები;

“ლიცენზია” – ადმინისტრაციული ორგანოს მიერ ადმინისტრაციული აქტის საფუძველზე პირისათვის კანონით დადგენილი პირობების დაკმაყოფილების საფუძველზე მინიჭებული განსაზღვრული საქმიანობის განხორციელების უფლება;

“სარგებლობის ლიცენზია” – ლიცენზიის სახეობა, რომლითაც პირს ენიჭება სახელმწიფო რესურსებით სარგებლობის უფლება;

“საქმიანობის ლიცენზია” – ლიცენზიის სახეობა, რომლითაც პირს ენიჭება განსაზღვრული კონკრეტული ლიცენზირებადი საქმიანობის განხორციელების უფლება;

“გენერალური ლიცენზია” – უფლება, როდესაც პირს შეუძლია ერთიანი ზოგადი ლიცენზიის საფუძველზე განახორციელოს მსგავსი ტიპის საქმიანობები და ვალდებული არ არის ცალ-ცალკე მოიპოვოს თითოეული საქმიანობის ლიცენზია;

“სპეციალური ლიცენზია” – უფლება, როდესაც პირს შეუძლია განახორციელოს რომელიმე ვიწრო საქმიანობა ლიცენზირებადი საქმიანობის ზოგადი სახეობიდან და ვალდებულია წარმოადგინოს მხოლოდ სპეციალური სალიცენზიო პირობების დამაკმაყოფილებელი ფაქტობრივი გარემოებები;

“სალიცენზიო მოწმობა” – ლიცენზიის უფლების დამადასტურებელი საბუთი;

“მდგრადი განვითარება” – საზოგადოების განვითარების ისეთი სისტემა, რომელიც საზოგადოების ეკონომიკური განვითარებისა და გარემოს დაცვის ინტერესებით უზრუნველყოფს ადამიანის ცხოვრების დონის ხარისხის ზრდას და მომავალი თაობების უფლებას – ისარგებლონ შეუქცევადი რაოდენობრივი და ხარისხობრივი ცვლილებებისაგან მაქსიმალურად დაცული ბუნებრივი რესურსებითა და გარემოთი;

“მნიშვნელოვანი რეკონსტრუქცია, ტექნიკური და ტექნოლოგიური განახლება” – ისეთი რეკონსტრუქცია, ტექნიკური და ტექნოლოგიური განახლება, რომელიც

ძირეულად ცვლის საქმიანობის პარამეტრებს და რომელთა განსახორციელებლად საჭიროა ტექნიკურ-ეკონომიკური დასაბუთების პროექტის დამუშავება;

“ნებართვა” – კანონით გათვალისწინებული, განსაზღვრული ან განუსაზღვრელი ვადით ქმედების განხორციელება, რომელიც უკავშირდება ობიექტს და ადასტურებს ამ განზრახვის კანონით დადგენილ პირობებთან შესაბამისობას;

“სანებართვო მოწმობა” – ნებართვის ფლობის დამადასტურებელი საბუთი;

“საკონსულტაციო ფირმა” – იურიდიული პირი, რომელსაც თავისი წესდების შესაბამისად უფლება აქვს გასწიოს კონსულტაცია გარემოსდაცვითი საქმიანობის სფეროში (მათ შორის, დაგეგმილი საქმიანობის გარემოსდაცვითი ტექნიკურ-ეკონომიკური დასაბუთების პროექტების დამუშავებაში);

“საუკეთესო ტექნოლოგია” – გარემოსდაცვითი თვალსაზრისით საუკეთესო, გამოყენებადი და ეკონომიკურად ხელმისაწვდომი ტექნოლოგია, რომელიც ყველაზე უფრო ეფექტურია გარემოზე მავნე ზემოქმედების თავიდან აცილების, მინიმუმამდე შემცირების, ან გარდაქმნის თვალსაზრისით, შესაძლოა არ იყოს ფართოდ დანერგილი და გავრცელებული, მაგრამ მისი ათვისება, დანერგვა და გამოყენება შესაძლებელია ტექნიკური თვალსაზრისით, შესაძლოა ეკონომიკურად არ განაპირობებდეს მნიშვნელოვნად მაღალი ღირებულების ხარჯზე ზღვრული გარემოსდაცვითი სარგებლის მიღების მიზანშეწონილობას, მაგრამ იგი, ამავე დროს, ეკონომიკური თვალსაზრისით ხელმისაწვდომია საქმიანობის სუბიექტისათვის;

“საქმიანობა” – სამეწარმეო, სამეურნეო ან ყველა სხვაგვარი საქმიანობა, განსახლებისა და განვითარების გეგმებისა და პროექტების განხორციელება, ინფრასტრუქტურული პროექტების, განაშენიანებისა და სექტორული განვითარების გეგმების, საქართველოს ტერიტორიაზე არსებული წყლის, ტყის, მიწის, წიაღისა და სხვა ბუნებრივი რესურსების დაცვის, გამოყენებისა და სარგებლობის პროექტებისა და პროგრამების განხორციელების ჩათვლით, ასევე არსებული საწარმოების მნიშვნელოვანი რეკონსტრუქცია და ტექნიკურ-ტექნოლოგიური განახლება;

“საქმიანობის განმახორციელებელი” – ფიზიკური ან იურიდიული პირი, აგრეთვე კანონით გათვალისწინებული სხვა ორგანიზაციული წარმონაქმნი (რომელიც არ არის იურიდიული პირი), რომელიც არის ეკოლოგიური ექსპერტიზისადმი დაქვემდებარებული საქმიანობის განხორციელების ინიციატორი და მიმართავს შესაბამის ორგანოს ეკოლოგიური ექსპერტიზისადმი დაქვემდებარებული საქმიანობის განხორციელების უფლების მისაღებად;

“ფონური დაბინძურება” – გარემოს კომპონენტების დაბინძურების ყველა არსებული წყაროების ერთობლივი მოქმედება, რომელიც ჩამოყალიბდა გარკვეულ რაიონში, ახალი ობიექტის მშენებლობისას ან არსებული წყაროების სავარაუდო გაფართოების მომენტისათვის;

1. შესავალი

შეზღუდული პასუხისმგებლობის საზოგადოება „არმადა“-ს პოლიეთილენის პოლიეთილენის ფირების წარმოების (ნარჩენების აღდგენა) დაგეგმილი საქმიანობის “გარემოზე ზემოქმედების შეფასების ანგარიში” წარმოადგენს საქართველოს კანონმდებლობით გათვალისწინებული გარემოსდაცვითი დამასაბუთებელი დოკუმენტაციის შემადგენელ ნაწილს, რომელიც მუშავდება “გარემოსდაცვითი შეფასების კოდექსი“-ს საქართველოს კანონით, აგრეთვე გარემოსდაცვითი საკანონმდებლო და ნორმატიული აქტებით დადგენილი მოთხოვნებიდან გამომდინარე - დაგეგმილი საქმიანობისათვის გარემოსდაცვითი გადაწყვეტილების მისაღებად საჭირო პროცედურების გასავლელად.

დოკუმენტაციის მიზანია, არსებული საქმიანობისათვის გარემოსდაცვითი გადაწყვეტილების მისაღებად დამუშავებული გარემოსდაცვითი ტექნიკურ-ეკონომიკური დასაბუთება - საწარმოო ობიექტის პროექტირებისა და ოპერირების პირობების სპეციფიკის გათვალისწინებით, რისთვისაც აუცილებელია ობიექტურად განისაზღვროს გარემოზე მოსალოდნელი ზემოქმედების ძირითადი ასპექტები, შესწავლილ იქნეს საწარმოს განლაგების რაიონის ბუნებრივი და სოციალური გარემოს არსებული მდგომარეობა, შეფასდეს ამ გარემოზე დაგეგმილი საქმიანობის საწარმოო ობიექტის გავლენის მასშტაბები და წარმოდგენილ იქნეს მოსაზრებები უარყოფითი ზემოქმედების პარამეტრების რეგულირების მისაღწევად.

აღნიშნული საქმიანობის სპეციფიკაზე დაყრდნობით, წარმოდგენილ დოკუმენტაციაში, საწარმოო ობიექტის განლაგების რაიონისათვის დამახასიათებელი მეტეოროლოგიურ-კლიმატური და არსებული ეკოლოგიური პირობების გათვალისწინებით, საფუძვლიანი ანალიზია ჩატარებული ბუნებრივი და სოციალური გარემოს ცალკეული კომპონენტების დაცვის უზრუნველსაყოფად.

1.1. გარემოზე ზემოქმედების შეფასების ანგარიშის შინაარსი

წარმოდგენილი დოკუმენტაცია შედგება თავფურცლის, ანოტაციის, სარჩევის, გამოყენებულ ცნებათა განმარტებების და შინაარსობრივი თავებისაგან, აგრეთვე გამოყენებული ლიტერატურის ჩამონათვალისა და დანართებისაგან.

კერძოდ:

1. საქმიანობის განხორციელების ადგილის აღწერას, GIS (გეოინფორმაციული სისტემები) კოორდინატების მითითებით (shp-ფაილთან ერთად), აგრეთვე დაგეგმილი საქმიანობისთვის გარემოს არსებული მდგომარეობის აღწერას;
- ინფორმაციას მიწის კატეგორიისა და მიწათსარგებლობის ფორმის შესახებ, როგორც მშენებლობის, ისე ექსპლუატაციის ეტაპზე;
- ინფორმაციას დაგეგმილი საქმიანობის ფიზიკური მახასიათებლების (სიმძლავრე, მასშტაბი და საწარმოო პროცესი, მათ შორის, შესაძლო საწარმოებელი პროდუქციის ოდენობა, მოთხოვნილი ენერჯია, წარმოებისას გამოსაყენებელი მასალა და ბუნებრივი რესურსები და სხვა) შესახებ;

- ინფორმაციას სადემონტაჟო სამუშაოებისა და მეთოდების შესახებ (საჭიროების შემთხვევაში);
 - ინფორმაციას მშენებლობისა და ექსპლუატაციის ეტაპებზე შესაძლო უარყოფითი შედეგების და ემისიების (როგორებიცაა წყლის, ჰაერის, მიწის და წიაღისეულის დაბინძურება, ხმაური, ვიბრაცია, ელექტრომაგნიტური გამოსხივება, სითბური გამოსხივება, რადიაცია) შესახებ;
 - ინფორმაციას იმ ნარჩენების სახეების, მახასიათებლებისა და რაოდენობის შესახებ, რომლებიც შესაძლოა წარმოიქმნას მშენებლობისა და ექსპლუატაციის ეტაპებზე, აგრეთვე, საჭიროების შემთხვევაში, ნარჩენების მართვის სფეროში მოქმედი ნორმატიული აქტებით განსაზღვრულ დამატებით ინფორმაციას;
2. ინფორმაციას გარემოს დაცვის მიზნით შემოთავაზებული დაგეგმილი საქმიანობისა და მისი განხორციელების ადგილის ყველა გონივრული ალტერნატივის შესახებ, შესაბამისი დასაბუთებით, მათ შორის, უმოქმედობის (ნულოვანი) ალტერნატივის შესახებ, რომელიც გულისხმობს საქმიანობის განუხორციელებლობის შემთხვევაში გარემოს არსებული მდგომარეობის ბუნებრივად განვითარების აღწერას, რომლის შეფასებაც შესაძლებელია არსებული ინფორმაციის გამოყენებით და მეცნიერულ ცოდნაზე დაყრდნობით;
 3. ინფორმაციას დაგეგმილი საქმიანობის განხორციელებისას გარემოზე შესაძლო მნიშვნელოვანი ზემოქმედების შესახებ, მათ შორის, მოსახლეობაზე, ადამიანის ჯანმრთელობაზე, ბიომრავალფეროვნებაზე (მათ შორის, მცენარეთა და ცხოველთა სახეობები, ჰაბიტატები, ეკოსისტემები), წყალზე (მათ შორის, ჰიდრომორფოლოგიური ცვლილებები, რაოდენობა, ხარისხი), ჰაერზე, ნიადაგზე (მათ შორის, ნიადაგის მოხსნა), მიწაზე (მათ შორის, ორგანული ნივთიერებები, ეროზია, დატკეპნა, დეგრადაცია), კლიმატზე (მათ შორის, სითბურის გაზების ემისია), ლანდშაფტზე, კულტურულ მემკვიდრეობაზე (მათ შორის, არქიტექტურული და არქეოლოგიური ასპექტები) და მატერიალურ ფასეულობებზე ზემოქმედების შესახებ;
 4. ინფორმაციას ამ ნაწილის „გ“ ქვეპუნქტით გათვალისწინებულ კომპონენტებსა და მათ ურთიერთქმედებაზე დაგეგმილი საქმიანობის განხორციელებით შესაძლო პირდაპირი და არაპირდაპირი, კუმულაციური, ტრანსსასაზღვრო, მოკლევადიანი და გრძელვადიანი, პოზიტიური და ნეგატიური ზემოქმედების შესახებ, რომელიც გამოწვეულია:
 - დაგეგმილი საქმიანობისთვის საჭირო სამშენებლო სამუშაოებით, მათ შორის, საჭიროების შემთხვევაში, სადემონტაჟო სამუშაოებით;
 - ბუნებრივი რესურსების (განსაკუთრებით – წყლის, ნიადაგის, მიწის, ბიომრავალფეროვნების) გამოყენებით, ამ რესურსების ხელმისაწვდომობის გათვალისწინებით;
 - გარემოს დამაბინძურებელი ფაქტორების ემისიით, ხმაურით, ვიბრაციით, რადიაციით, ნარჩენების განთავსებითა და აღდგენით;
 - გარემოზე, ადამიანის ჯანმრთელობაზე ან კულტურულ მემკვიდრეობაზე ზემოქმედების რისკებით (მაგალითად, ავარიის ან კატასტროფის შემთხვევაში);
 - სხვა, არსებულ საქმიანობასთან ან დაგეგმილ საქმიანობასთან კუმულაციური ზემოქმედებით;
 - საქმიანობის კლიმატზე ზემოქმედებით და კლიმატის ცვლილებით განპირობებული საქმიანობის მოწყვლადობით;

- გამოყენებული ტექნოლოგიით, მასალით ან/და ნივთიერებით;
- 5. ინფორმაციას დაგეგმილი საქმიანობის განხორციელების შედეგად შესაძლო ინციდენტების განსაზღვრისა და მათი შედეგების შეფასების შესახებ, მათ შორის, ავარიულ სიტუაციებზე რეაგირების სამოქმედო გეგმას;
- 6. სამოქმედო გეგმას დაგეგმილი საქმიანობის განხორციელებით გამოწვეული გარემოსა და ადამიანის ჯანმრთელობაზე უარყოფითი ზემოქმედების შედეგების, მათი თავიდან აცილების, შემცირების, შერბილებისა და კომპენსაციის ღონისძიებათა შესახებ. ინფორმაცია უნდა მოიცავდეს როგორც საქმიანობის განხორციელების, ისე შემდგომი ექსპლუატაციის ეტაპებს;
- 7. გარემოზე შეუქცევი ზემოქმედების შეფასებას და მისი აუცილებლობის დასაბუთებას, რაც გულისხმობს გარემოზე შეუქცევი ზემოქმედებით გამოწვეული დანაკარგისა და მიღებული სარგებლის ურთიერთშეწონას გარემოსდაცვით, კულტურულ, ეკონომიკურ და სოციალურ ჭრილში;
- 8. ინფორმაციას დაგეგმილი საქმიანობის შეწყვეტის შემთხვევაში ამ საქმიანობის დაწყებამდე არსებული გარემოს მდგომარეობის აღდგენის საშუალებების შესახებ;
- 9. დაგეგმილი საქმიანობის განხორციელებით გამოწვეული გარემოზე მნიშვნელოვანი ზემოქმედების აღწერას, რომელიც განპირობებულია ავარიისა და კატასტროფის რისკის მიმართ საქმიანობის მოწყვლადობით;
- 10. სკოპინგის ეტაპზე საზოგადოების ინფორმირებისა და მის მიერ წარმოდგენილი მოსაზრებებისა და შენიშვნების შეფასებას;
- 11. ინფორმაციას კვლევების მეთოდოლოგიის და გარემოს შესახებ ინფორმაციის წყაროების თაობაზე;
- 12. ამ ნაწილის „1“-„11“ ქვეპუნქტებით გათვალისწინებული ინფორმაციის მოკლე არატექნიკურ რეზიუმეს, საზოგადოების ინფორმირებისა და მონაწილეობის უზრუნველსაყოფად.

1.2. გარემოზე ზემოქმედების შეფასების ნორმატიული და სამართლებრივი ასპექტები

საქართველოს ეკონომიკური პოტენციალის ამღლეა არ უნდა განხორციელდეს გარემოზე უარყოფითი და შეუქცევადი ზემოქმედების ხარჯზე. სასიცოცხლო მნიშვნელობის ობიექტების აგების დროსაც კი აუცილებელია გარემოს დაცვის, გარემოსდაცვითი ღონისძიებების გათვალისწინება და ეკოლოგიური წონასწორობის შენარჩუნება.

ადამიანთა ჯანსაღ გარემოში ცხოვრების გარანტიას იძლევა საქართველოს კონსტიტუცია (მუხლი 37). ამ უფლებათა დაცვა გათვალისწინებულია საქართველოს კანონმდებლობით. შესაბამისი კანონები ასახავენ სახელმწიფოს პოზიციას ამ სფეროში, ითვალისწინებენ საერთაშორისო რიგი კონვენციების მოთხოვნებს და მოიცავენ გარემოს დაცვის ღონისძიებათა მთელ კომპლექსს.

ქვემოთ ჩამოთვლილია საქართველოს კანონები და საერთაშორისო კონვენციები, რომლებიც უშუალოდ დაკავშირებულია გარემოზე ზემოქმედების წინასწარი შეფასების ამოცანასთან.

საერთაშორისო კონვენციები გარემოს დაცვის სფეროში

1. კონვენცია `გარემოსდაცვით საკითხებთან დაკავშირებული ინფორმაციის ხელმისაწვდომობის, გადაწყვეტილების პროცესში საზოგადოების მონაწილეობისა და ამ სფეროში მართლმსაჯულების საკითხებზე ხელმისაწვდომობის შესახებ` ორჰუსი, დანია, 23-25 ივნისი 1998 წ.

2. სახიფათო ნარენების ტრანსსასაზღვრო გადაზიდვასა და მათ განთავსებაზე კონტროლის შესახებ, ბაზელი, 1989 წ.

3. კონვენცია ბიოლოგიური მრავალფეროვნების შესახებ ;

4. კონვენცია ცხოველთა მიგრირებადი სახეობების დაცვაზე

5. კონვენცია გადაშენების პირას მყოფი ველური ფაუნისა და ფლორის სახეობათა საერთაშორისო ვაჭრობის თაობაზე;

6. გაერთიანებული ერების ორგანიზაციის კლიმატის ცვლილების ჩარჩო კონვენცია;

7. გაეროს კონვენცია გაუდაბნობასთან ბრძოლის შესახებ იმ ქვეყანაში, რომლებიც განიცდიან სერიოზულ გვალვას და/ან გაუდაბნობას, განსაკუთრებით აფრიკაში;

8. კონვენცია შორ მანძილზე ჰაერის ტრანსსასაზღვრო დაბინძურების შესახებ;

9. გაერთიანებული ერების ორგანიზაციის კლიმატის ცვლილების ჩარჩო კონვენციის კიოტოს ოქმი;

10. 1987 წლის მონრეალის ოქმი ოზონის შრის დამშლელი ნივთიერებების შესახებ;

11. კონვენცია `საერთაშორისო მნიშვნელობის ჭარბტენიანი, განსაკუთრებით წყლის ფრინველთა საბინადროდ ვარგისი, ტერიტორიების შესახებ` რამსარი, 02.02.1971წ

12. შავი ზღვის დაცვის კონვენცია;

13. 1985 წლის ვენის კონვენცია ოზონის შრის დაცვის შესახებ.

გარემოსდაცვითი კანონები

გარემოს დაცვის სფეროში საქართველოში მიღებულია შემდეგი კანონები:

გარემოზე ზემოქმედების შეფასების პროცესში გათვალისწინებული უნდა იქნას საქართველოს შემდეგი გარემოსდაცვითი კანონები (იხილეთ ცხრილი 1)

ცხრილი 1. საქართველოს გარემოსდაცვითი კანონების ნუსხა

მიღების წელი	კანონის დასახელება	სარეგისტრაციო კოდი	საბოლოო ვარიანტი
1994	საქართველოს კანონი ნიადაგის დაცვის შესახებ	370.010.000.05.001.000.080	14/06/2011
1994	საქართველოს კანონი საავტომობილო გზების შესახებ	310.090.000.05.001.000.089	24/12/2013
1995	საქართველოს კონსტიტუცია	010.010.000.01.001.000.116	04/10/2013
1996	საქართველოს კანონი გარემოს დაცვის შესახებ	360.000.000.05.001.000.184	06/09/2013
1996	საქართველოს კანონი წიაღის შესახებ	380.000.000.05.001.000.140	21/03/2014
1997	საქართველოს კანონი ცხოველთა სამყაროს შესახებ	410.000.000.05.001.000.186	06/09/2013

1997	საქართველოს კანონი წყლის შესახებ	400.000.000.05.001.000.253	06/09/2013
1999	საქართველოს კანონი ატმოსფერული ჰაერის დაცვის შესახებ	420.000.000.05.001.000.595	05/02/2014
1999	საქართველოს ტყის კოდექსი	390.000.000.05.001.000.599	06/09/2013
1999	საქართველოს კანონი საშიში ნივთიერებებით გამოწვეული ზიანის ანაზღაურების შესახებ	040.160.050.05.001.000.671	06/06/2003
2003	საქართველოს წითელი ნუსხის და წითელი წიგნის შესახებ	360.060.000.05.001.001.297	06/09/2013
2003	საქართველოს კანონი ნიადაგების კონსერვაციისა და ნაყოფიერების აღდგენა-გაუმჯობესების შესახებ	370.010.000.05.001.001.274	19/04/2013
2005	საქართველოს კანონი ლიცენზიებისა და ნებართვების შესახებ	300.310.000.05.001.001.914	20/02/2014
2006	კანონი ზღვისა და მდინარეთა ნაპირების რეგულირებისა და საინჟინრო დაცვის შესახებ	330.130.000.11.116.005.130	27/12/2006
2007	საქართველოს კანონი ეკოლოგიური ექსპერტიზის შესახებ	360.130.000.05.001.003.079	25/03/2013
2007	საქართველოს კანონი გარემოზე ზემოქმედების ნებართვის შესახებ	360.160.000.05.001.003.078	06/02/2014
2007	საქართველოს კანონი საზოგადოებრივი ჯანმრთელობის შესახებ	470.000.000.05.001.002.920	13/12/2013
2007	საქართველოს კანონი კულტურული მემკვიდრეობის შესახებ	450.030.000.05.001.002.815	25/09/2013
2014	საქართველოს კანონი “სამოქალაქო უსაფრთხოების შესახებ”	140070000.05.001.017468	01/07/2014
2014	ნარჩენების მართვის კოდექსი	360160000.05.001.017608	12/01/2015
2017	გარემოსდაცვითი შეფასების კოდექსი	360160000.05.001.018605	07/12/2017

საქართველოს გარემოსდაცვითი სტანდარტები

წინამდებარე ანგარიშის დამუშავების პროცესში გარემო ობიექტების (ნიადაგი, წყალი, ჰაერი) ხარისხის შეფასებისათვის გამოყენებული შემდეგი გარემოსდაცვითი სტანდარტები (იხ. ცხრილი 2.):

ცხრილი 2. გარემოსდაცვითი სტანდარტების ნუსხა

მიღების თარიღი	ნორმატიული დოკუმენტის დასახელება	სარეგისტრაციო კოდი
15/05/2013	საქართველოს გარემოსა და ბუნებრივი რესურსების დაცვის მინისტრის 2013 წლის 15 მაისის N31 ბრძანებით დამტკიცებული დებულება „გარემოზე ზემოქმედების შეფასების შესახებ“.	360160000.22.023.016156
31/12/2013	ტექნიკური რეგლამენტი „დაბინძურების სტაციონარული წყაროებიდან ატმოსფერულ ჰაერში გაფრქვევების ფაქტობრივი რაოდენობის განსაზღვრის ინსტრუმენტული მეთოდის, დაბინძურების	300160070.10.003.017660

	სტაციონარული წყაროებიდან ატმოსფერულ ჰაერში გაფრქვევების ფაქტობრივი რაოდენობის დამდგენი სპეციალური გამზომ-საკონტროლო აპარატურის სტანდარტული ჩამონათვალისა და დაბინძურების სტაციონარული წყაროებიდან ტექნოლოგიური პროცესების მიხედვით ატმოსფერულ ჰაერში გაფრქვევების ფაქტობრივი რაოდენობის საანგარიშო მეთოდიკა“, დამტკიცებულია საქართველოს მთავრობის №435 დადგენილებით.	
31/12/2013	ტექნიკური რეგლამენტი -„ატმოსფერულ ჰაერში მავნე ნივთიერებათა ზღვრულად დასაშვები გაფრქვევის ნორმების გაანგარიშების მეთოდიკა“, დამტკიცებულია საქართველოს მთავრობის №408 დადგენილებით.	300160070.10.003.017622
10/01/2014	ტექნიკური რეგლამენტი -„ზედაპირული წყლის ობიექტებში ჩამდინარე წყლებთან ერთად ჩაშვებულ დამაბინძურებელ ნივთიერებათა ზღვრულად დასაშვები ჩაშვების (ზდჩ) ნორმების გაანგარიშების შესახებ ტექნიკური რეგლამენტის დამტკიცების თაობაზე“, დამტკიცებულია საქართველოს მთავრობის №414 დადგენილებით.	300160070.10.003.017621
03/01/2014	ტექნიკური რეგლამენტი -„არახელსაყრელ მეტეოროლოგიურ პირობებში ატმოსფერული ჰაერის დაცვის შესახებ“, დამტკიცებულია საქართველოს მთავრობის №8 დადგენილებით.	300160070.10.003.017603
03/01/2014	გარემოსდაცვითი ტექნიკური რეგლამენტი - დამტკიცებულია საქართველოს მთავრობის №17 დადგენილებით.	300160070.10.003.017608
03/01/2014	ტექნიკური რეგლამენტი -„საქართველოს ტერიტორიაზე რადიაციული უსაფრთხოების ნორმების შესახებ“, დამტკიცებულია საქართველოს მთავრობის №28 დადგენილებით.	300160070.10.003.017585
03/01/2014	ტექნიკური რეგლამენტი -„წყლის სინჯის აღების სანიტარიული წესების მეთოდიკა“ დამტკიცებულია საქართველოს მთავრობის №26 დადგენილებით.	300160070.10.003.017615
06/01/2014	ტექნიკური რეგლამენტი -„ატმოსფერული ჰაერის დაბინძურების სტაციონარული წყაროების ინვენტარიზაციის მეთოდიკა“, დამტკიცებულია საქართველოს მთავრობის №42 დადგენილებით.	300160070.10.003.017588
14/01/2014	ტექნიკური რეგლამენტის -„გარემოსთვის მიყენებული ზიანის განსაზღვრის (გამოანგარიშების) მეთოდიკა“, დამტკიცებულია საქართველოს მთავრობის №54 დადგენილებით.	300160070.10.003.017673
15/01/2014	ტექნიკური რეგლამენტი -„სამუშაო ზონის ჰაერში მავნე ნივთიერებების შემცველობის ზღვრულად დასაშვები კონცენტრაციების შესახებ“, დამტკიცებულია საქართველოს მთავრობის №70 დადგენილებით.	300160070.10.003.017688
15/01/2014	ტექნიკური რეგლამენტი -სასმელი წყლის შესახებ დამტკიცებულია საქართველოს მთავრობის №58 დადგენილებით.	300160070.10.003.017676
15/01/2014	ტექნიკური რეგლამენტი-„სამკურნალო-	300160070.10.003.017682

	პროფილაქტიკური დაწესებულებების ნარჩენების შეგროვების, შენახვისა და გაუვნებელების სანიტარიული წესები და ნორმები“, დამტკიცებულია საქართველოს მთავრობის 2014 წლის 15 იანვრის №64 დადგენილებით.	
04/08/2015	ტექნიკური რეგლამენტი -„კომპანიის ნარჩენების მართვის გეგმის განხილვისა და შეთანხმების წესი“. დამტკიცებულია საქართველოს გარემოსა და ბუნებრივი რესურსების დაცვის მინისტრის №211 ბრძანებით	360160000.22.023.016334
11/08/2015	ტექნიკური რეგლამენტი -„ნაგავსაყრელების მოწყობის ოპერირების, დახურვისა და შემდგომი მოვლის შესახებ“. დამტკიცებულია საქართველოს მთავრობის N421 დადგენილებით.	300160070.10.003.018807
17/08/2015	ტექნიკური რეგლამენტი -„სახეობებისა და მახასიათებლების მიხედვით ნარჩენების ნუსხის განსაზღვრისა და კლასიფიკაციის შესახებ“. დამტკიცებულია საქართველოს მთავრობის N426 დადგენილებით.	300230000.10.003.018812
01/08/2016	საქართველოს მთავრობის 2015 წლის 11 აგვისტოს #422 დადგენილება „ნარჩენების აღრიცხვის წარმოების, ანგარიშგების განხორციელების ფორმისა და შინაარსის შესახებ“.	360100000.10.003.018808
15/08/2017	ტექნიკური რეგლამენტი – „საცხოვრებელი სახლებისა და საზოგადოებრივი/საჯარო დაწესებულებების შენობების სათავსებში და ტერიტორიებზე აკუსტიკური ხმაურის ნორმების შესახებ	300160070.10.003.020107

1.3. საწარმოს ფუნქციონირების საფუძვლები

საქართველოს გარემოს დაცვისა და სოფლის მეურნეობის სამინისტროს გარემოსდაცვითი შეფასების კოდექსის II დანართის მე-10 მუხლის 10.3 პუნქტის თანახმად (ნარჩენების აღდგენა, გარდა არასახიფათო ნარჩენების წინასწარი დამუშავებისა) ის ექვემდებარება სკრინინგის პროცედურის გავლას. საწარმომ გაიარა სკრინინგის პროცედურა და სკრინინგის გადაწყვეტილების თანახმად (ბრძანება 2-298, 31.03.2020 წ) ის დაექვემდებარა გარემოზე ზემოქმედების შეფასებას. ყოველივე აქედან გამომდინარე დაგეგმილი საქმიანობის სპეციფიკიდან გამომდინარე შემუშავდა სკოპინგის ანგარიში. სკოპინგის ბრძანების (ბრძანება #2-607, 13/07/2020 წ) და მის გადაწყვეტილების (სკოპინგის დასკვნა N 63, 10.07.2020 წ.) საფუძველზე შემუშავებული იქნა გარემოზე ზემოქმედების შეფასების ანგარიში.

შეზღუდული პასუხისმგებლობის საზოგადოება „არმადა“-ს (ს/კ 404892915), ქ. თბილისში, სამგორის რაიონი, როსტომ აბრამიშვილის ქ. #25, მიწის ნაკვეთის საკადასტრო კოდი 01.19.14.004.071, რომელიც წარმოადგენს შპს „ბერალი“-ს საკუთრებას და მისი საკუთრებაში არსებული შენობის 360 მ² ს ფართი იჯარით აქვს აღებული. აღნიშნულ შენობებში გააჩნია პოლიეთილენის ფირებისა წარმოების საამქრო, რომელიც მუშაობს შემოტანილი პოლიეთილენის პირველად გრანულებზე. საწარმოს სიმძლავრეა 312 ტონა

წელიწადში, ანუ 150 კგ/სთ-ში 8 საათიანი სამუშაო დღით და წელიწადში 260 სამუშაო დღით. აღნიშნული პროდუქციის წარმოებისას წარმოიქმნება წუნდებული პროდუქცია, რომლის მაქსიმალური რაოდენობა წელიწადში შეადგენს 7.8 ტონამდე და ის საწარმოში ხელახლა გადამუშავდება ცელოფნის დამაქუცმაცებელი წისქვილისა და გრანულატორების მეშვეობით, საიდანაც ისევ მიიღება პოლიეთილენის გრანულები.

საწარმოში ხორციელდება პოლიმერული ნარჩენების ბაზაზე (კოდებით: 07 02 13; 12 01 05; 15 01 02; 16 01 19; 17 02 03; 19 12 04; 20 01 39) პოლიეთილენის ფირების წარმოება. პოლიეთილენის ნარჩენების შემოტანა საწარმოში მოხდება საქართველოში სხვადასხვა საწარმოებებში წამოქმნილი პოლიეთილენის შესაფუთი და სხვა სახის ნარჩენების სახით, ასევე შესაძლებელია აღნიშნული ნარჩენების შემოტანა განხორციელდეს სხვა ქვეყნებიდან სასაქონლო ნომენკლატურის საერთაშორისო კოდით: 3915.

საქართველოს მთავრობის 2016 წლის 9 ივნისის №259 დადგენილებით დამტკიცებულ „საქართველოს ტერიტორიაზე იმპორტისათვის, საქართველოს ტერიტორიიდან ექსპორტისათვის და საქართველოს ტერიტორიაზე ტრანზიტისათვის დაშვებული ნარჩენების ნუსხის“ შესაბამისად კოდია **B3010**.

საწარმოში შემოტანილი ნარჩენები ისეთი სახით იქნება მიღებული, რომლებსაც გადამუშავებისას გარეცხვა არ ესაჭიროება.

საწარმოში ასევე გაგრძელდება პირველადი პოლიეთილენის გრანულებიდან პოლიეთილენის ფირებისა და პარკებისა წარმოება და აღნიშნული პროდუქციის წარმოებისას წარმოქმნილი წუნდებული პროდუქციის (დაახლოებით 2.5 %) ხელახალი გადამუშავება, რომლისთვისაც გააჩნია შესაბამისი დანადგარები. შემოტანილი ნარჩენების გადამუშავებისათვის საწარმოს არ ესაჭიროება ახალი დანადგარების შეძენა და მონტაჟი, გარდა ნარჩენების დამაქუცმაცებელი ერთი დანასგარის დამატებისამ რომლის სიმძლავრე იქნება 60 კგ/სთ-ში, სხვა არსებული სიმძლავრეები სრულიად აკმაყოფილებს შემოსატანი ნარჩენების გადამუშავებას.

საწარმოში წელიწადში იგეგმება 180 ტონა პოლიეთილენის ნარჩენების გადამუშავდება და 132 ტონა წელიწადში პირველადი გრანულებიდან პოლიეთილენის ფირების წარმოება (ჯამურად 312 ტ/წელ).

პოლიეთილენის ფირების დამზადება არსებული ტექნოლოგიით მოიცავს შემდეგ ტექნოლოგიურ ციკლს:

1. პოლიეთილენის ფირების დამამზადებელი ექსტრუდერი წარმადობით 0.100 ტ/საათში;
2. პოლიეთილენის ფირების დამამზადებელი ექსტრუდერი წარმადობით 0.050 ტ/საათში;
3. პოლიეთილენის წარმოქმნილი ნარჩენების დამაქუცმაცებელი დანადგარი (60კგ/ სთ წარმადობის);
4. გრანულატორი 0.1 ტ/სთ-ში;

5. პოლიეთილენის ფირების ცივად გასაჭრელი და ტომრების ცხლად დასაწებებელი დანადგარი;

ზოგადი ცნობები საწარმოო ობიექტის შესახებ მოცემულია ცხრილ 1.3.1-ში.

ცხრილი 1.3.1.

ძირითადი მონაცემები საწარმოს საქმიანობის შესახებ

#	მონაცემთა დასახელება	დოკუმენტის შედგენის მომენტისათვის
1.	ობიექტის დასახელება	შეზღუდული პასუხისმგებლობის საზოგადოება „არმადა“
2.	ობიექტის მისამართი: ფაქტიური: იურიდიული:	ქ. თბილისში, სამგორის რაიონი, როსტომ აბრამიშვილის ქ. #25, ს/კ 01.19.14.004.071 საქართველო, ქ. თბილისის, ვაკე-საბურთალოს რაიონი ვაჟა-ფშაველას გამზირი, V კვ., კორ. 3, ბ. 13
3.	საიდენტიფიკაციო კოდი	404892915
4.	GPS კოორდინატები	X – 499860.00; Y – 4614683.00
5.	ობიექტის ხელმძღვანელი: გვარი, სახელი ტელეფონები: ელ. ფოსტა:	პაატა ხარაზიშვილი ტელ: 551 68-00-85 trapa580@yahoo.com
6.	მანძილი ობიექტიდან უახლოეს დასახლებულ პუნქტამდე:	დასახლებული პუნქტი 200 მეტრი.
7.	ეკონომიკური საქმიანობა:	პოლიეთილენის ნარჩენებისა და გრანულების ბაზაზე პოლიეთილენის ფირების წარმოება
8.	გამომუშავებული პროდუქციის სახეობა	პოლიეთილენის ფირები და შესაფუთი მასალები
9.	საპროექტო წარმადობა:	150 კგ/სთ ანუ 312 ტ/წელ პოლიეთილენის ფირი
10.	მოხმარებული ნედლეულის სახეობები და რაოდენობები:	180 ტ/წელ პოლიეთილენის ნარჩენები და 132 ტ/წელ პირველადი გრანულები
11.	მოხმარებული საწვავის სახეობები და რაოდენობები:	
12.	სამუშაო საათების რაოდენობა წელიწადში	2080 საათი
13.	სამუშაო საათების რაოდენობა დღე-ღამეში	8 საათი

2. გარემოს არსებული მდგომარეობის ანალიზი

გარემოზე ზემოქმედების შესწავლისა და შესაძლო გავლენის შეფასებისათვის აუცილებელია საწარმოს განლაგების ტერიტორიისათვის ბუნებრივ-ეკოლოგიური ანალიზის ჩატარება. ზემოქმედების ქვეშ მოქცეული გარემოს არსებული მდგომარეობის დახასიათებისათვის

ამ ანალიზის შემადგენელი ნაწილებია:

- საპროექტო ტერიტორიის ადგილმდებარეობა;
- გეოლოგიური მდგომარეობის შეფასება;
- კლიმატურ-მეტეოროლოგიური პირობები;
- ჰიდროლოგიური ქსელის დახასიათება;
- ფაუნა და ფლორა;

- ეკოლოგიური მდგომარეობის ანალიზი (მათ შორის: გარემოს კომპონენტების – ატმოსფერული ჰაერის, წყლის ობიექტების და ნიადაგის საწყისი მდგომარეობის, აგრეთვე გარემოზე ფიზიკური ზემოქმედების ხარისხობრივი მაჩვენებლების შეფასება);

ჩამოთვლილი ეკოლოგიური ფაქტორების გარდა, დაგეგმილი საქმიანობის ყოველი კონკრეტული შემთხვევისათვის შესაძლებელია განსაკუთრებული მნიშვნელობის სხვა ფაქტორების არსებობაც, რაზედაც ყურადღების გამახვილება აუცილებელია გარემოსდაცვითი დამასაბუთებელი დოკუმენტაციის დამუშავების პროცესში.

საწარმო ობიექტის დაგეგმილი საქმიანობის განხორციელების შემთხვევაში, ბუნებრივი გარემოს არსებული მდგომარეობის მოსალოდნელი ზეგავლენის ქვეშ მოქცეული ცალკეული კომპონენტების ზოგადი ხარისხობრივი და რაოდენობრივი მახასიათებლები აღწერილია მოცემული თავის კონკრეტულ პარაგრაფებში.

2.1. საპროექტო ტერიტორიის ადგილმდებარეობა

შეზღუდული პასუხისმგებლობის საზოგადოება „არმადა“-ს პოლიეთილენის ფირების დამამზადებელი საამქროს გამოყოფილი ტერიტორია მდებარეობს ქალაქი თბილისი, სამგორის რაიონი, როსტომ აბრამიშვილის ქ. #25, მიწის ნაკვეთის საკადასტრო კოდი 01.19.14.004.071, რომელიც წარმოადგენს შპს „ბერალი“-ს საკუთრებას და მისი საკუთრებაში არსებული შენობის 360 მ² ს ფართი იჯარით აქვს აღებული.

მთლიანად შენობის ფართობი შეადგენს 15191 მ², რომლის ტერიტორიაზე გარდა შპს „არმადა“-ს, განთავსებულია სხვადასვა საწარმოების სასაწყობო ტერიტორიები, ასევე შენობის ძირითად ნაწილში განთავსებულია შპს „ტოტი“-ს პოლიმერული ნარჩენებისგან საკანალიზაციო და სასმელი წყლის მილების წარმოების საამქრო, ასევე შპს „გიკო“-ს პლასტმასის ნაკეთობების წარმოების საამქრო და შპს „მარიამი 2018“-ის ქალაქის ნარჩენების გადამამუშავებელი საწარმო.

საწარმოო ტერიტორიის 500 მეტრიან რადიუსის შემოგარენში ასევე განთავსებულია სხვადასხვა სახის სასაწყობო შენობა-ნაგებობები.

საწარმოო ტერიტორიის არმოსავლეთი მხრიდან 225 მეტრში გადის მდინარე ლოჭინის ხევი, დასავლეთით 150 მეტრში მდებარეობს შპს „ლორდი“-ს კუთვნილი ტერიტორია და 210 მეტრ მანძილზე მდებარეობს საცხოვრებელი სახლი, ჩრდილო-არმოდსავლეთით 200 მეტრ მანძილზე მდებარეობს საცხოვრებელი სახლები, საწარმოო ტერიტორიის ჩრდილოეთის მხრიდან ესაზღვრება სხვადასვა მეწარმეების საკუთრებაში არსებული სასაწყობო შენობები, ასევე სამხრეთის მხრიდანაც ესაზღვრება სხვადასვა მეწარმეების საკუთრებაში არსებული სასაწყობო შენობები.

ტერიტორიის სიტუაციური სქემა 500 მეტრიან რადიუსის შიგნით დაცილების მანძილების დატანით მოცემულია სურათზე 2.1.1 ხოლო საწარმოს განთავსების ტერიტორიის დეტალური სიტუაციური სქემა სურათზე 2.1.2.

საწარმოს ტერიტორიის კუთხეთა წვეროების კოორდინატები, რომელის განთავსებულის შენობაში, მოცემულია ცხრილ 2.1-ში.

ცხრილი 2.1.1.

#	X	Y
1	2	3
1	499887.96	4614664.81
2	499887.42	4614700.77
3	499857.72	4614699.31
4	499857.93	4614663.71

სურათი 2.1.1. სიტუაციური გეგმა



სურათი 2.1.2. შპს “არმადა“-ს პოლიეთილენის ნარჩენების გადამუშავების საწარმოს განთავსების ტერიტორიის დეტალური სიტუაციური სქემა



2.2. საკვლევი ტერიტორიის გეოლოგიური პირობები

2.2.1. ადგილმდებარეობა, საზღვრები და მისასვლელი გზები.

შეზღუდული პასუხისმგებლობის საზოგადოება „არმადა“-ს (ს/კ 404892915), ქ. თბილისში, სამგორის რაიონი, როსტომ აბრამიშვილის ქ. #25, მიწის ნაკვეთის საკადასტრო კოდი 01.19.14.004.071, რომელიც წარმოადგენს შპს „ბერალი“-ს საკუთრებას და მისი საკუთრებაში არსებული შენობის 360 მ² ს ფართი იჯარით აქვს აღებული. აღნიშნულ შენობებში გააჩნია პოლიეთილენის ფირებისა წარმოების საამქრო, რომელიც მუშაობს შემოტანილი პოლიეთილენის პირველად გრანულეზზე. საწარმოს სიმძლავრეა 312 ტონა წელიწადში, ანუ 150 კგ/სთ-ში 8 საათიანი სამუშაო დღით და წელიწადში 260 სამუშაო დღით. აღნიშნული პროდუქციის წარმოებისას წარმოიქმნება წუნდებული პროდუქცია, რომლის მაქსიმალური რაოდენობა წელიწადში შეადგენს 7.8 ტონამდე და ის საწარმოში ხელახლა გადამუშავდება ცელოფნის დამაქუცმაცებელი წისქვილისა და გრანულატორების მეშვეობით, საიდანაც ისევ მიიღება პოლიეთილენის გრანულები.

საწარმომ ფუნქციონირება დაიწყო 2020 წლიდან (GPS კოორდინატში X – 499860.00; Y – 4614683.00).

უახლოესი დასახლებული პუნქტი დამორებულია 200 მეტრით.

2.2.2. გეომორფოლოგია

საკვლევი ტერიტორია მდებარეობს აღმოსავლეთ საქართველოში, შიდა ქართლის ვაკის აღმოსავლეთ ნაწილში. გეომორფოლოგიური თვალსაზრისით ქ. თბილისი და მისი შემოგარენი განლაგებულია აჭარა-თრიალეთის ნაოჭა სისტემის აღმოსავლეთ დაბოლოებაზე.

ქ. თბილისი და მისი მიმდებარე ადგილები საკმაოდ რთული რელიეფით გამოირჩევა. ქალაქის ტერიტორია ოროგრაფიული კლასიფიკაციით მიეკუთვნება მთაგორიანი ადგილების ჯგუფს, რადგან მდ. მტკვრის ხეობის მოვაკებული წყობა, რამდენიმე ადგილას დარღვეულია თითქმის განედური მიმართულების მთებით: თელეთის, სეიდ-აზადის (თაბორის), ძეძვისა და მაღალ საფეხურებად განლაგებული მტკვრის ტერასებით. ყურადღებას იქცევს მდ. მტკვრის მარჯვენა და მარცხენა ნაპირეთს შორის არსებული მნიშვნელოვანი განსხვავება.

მარცხენა ნაპირეთს შედარებით დაბალი მდებარეობა აქვს, უმეტესად დანაწევრებულია ნაკლებად ღრმა მშრალი ხევებითა და ხრამებით. ამ ნაწილში ფართოდ არის გავრცელებული მდინარე მტკვრის ტერასები, რომელნიც რელიეფს ერთგვარ საფეხურებრივ ხასიათს აძლევს. მარჯვენა ნაპირეთის უმეტესი ნაწილი მთაგორიანია, უფრო ციცაბოა, ძლიერ არის დაღარული მდინარეთა ხეობებით და ხრამებით. რელიეფი ძირითადად წარმოდგენილია სინკლინური ხევ – ხეობებით და თრიალეთის ქედის ანტიკლინური განშტოებებით.

საკვლევი ტერიტორია, როგორც ოროგრაფიული ელემენტი, წარმოადგენს ივრის ზეგნის ჩრდილო-დასავლეთ მონაკვეთს - ბორცვიან ტალღოვან ვაკეს, რომლის

რელიეფში შეხამებულია მცირე შეფარდებითი სიმაღლის მთები, სხვადასხვა მიმართულების დაბალი სერები და მათ შორის მოთავსებული ბრტყელპირიანი ტაფობები, აგრეთვე მშრალი ხევ-ხეობები. ვაკე წარმოადგენს სამხრეთ-დასავლეთისაკენ ოდნავ დახრილ ზედაპირს. ტერიტორიის ინტენსიურად ათვისებამ ამავედროულად წარმოშვა რელიეფის მრავალი ანთროპოგენული ფორმა ორმოების, ხელოვნური საფეხურების და მოსწორებული მოედნების სახით. ვაკის სიმაღლე საშუალოდ 500 მ-ია.

ვაკე აღმოსავლეთით თანდათან გადადის მდ. ლოჭინის შუა დინებასა და იორს შორის მოქცეულ სამგორის ველში (სამგორის პლატო), რომელსაც ბრტყელი სუსტად დანაწევრებული რელიეფი გააჩნია. საკვლევ არეალი სამგორის ველისგან გამოყოფილია საკმაოდ ღრმად ჩაჭრილი მდ. ლოჭინის ხეობით. ჩრდილოეთით საკვლევ ტერიტორიას ესაზღვრება საგურამოსა და იალნოს განედური ქედების სამხრეთ ფერდობები და მთისწინეთი, რომელიც საკმაოდ დანაწევრებულია პატარა მდინარეებით და მშრალი ხევებით. ჩრდილო-დასავლეთით უნდა აღინიშნოს თბილისის წყალსაცავის ტაფობი, რომელიც მდ. მტკვრის ძველი ხეობაა. სამხრეთ-დასავლეთით, მდ. მტკვრის თანამედროვე ხეობისკენ, ვაკის აბსოლუტური სიმაღლეები თანდათან მცირდება.

გეომორფოლოგიურად საკვლევი უბანი და მიმდებარე ტერიტორია წარმოადგენს მდინარე მტკვრის მარცხენა ნაპირის, ძველ, ჭალისზედა ტერასის ნაწილს. იგი შეიძლება ჩაითვალოს მდინარე ლოჭინის ხევის ტერასადაც.

საწარმოს განთავსების ტერიტორია სწორია. მისი აბსოლუტური სიმაღლე 525 მ-ს შეადგენს.

3.2.3. გეოლოგიური აგებულება, ტექტონიკა.

საქართველოს ტექტონიკური დარაიონების სქემის მიხედვით (ე. გამყრელიძე 2000წ) საკვლევი ტერიტორია მოქცეულია მცირე კავკასიონის ნაოჭა სისტემის სამხრეთ და ბოლნისის ქვეზონებში. ტერიტორიის გეოლოგიური აგებულებაში მონაწილეობას ღებულობენ ქანები შუა ეოცენიდან დაწყებული მეოთხეულის ჩათვლით.

შუა ეოცენის ვულკანოგენურ-დანალექი ფორმაციის ნალექები გავრცელებულია საკვლევი ტერიტორიის ჩრდილო-დასავლეთ ნაწილში. აღნიშნული ასაკის ნალექების გავრცელება ემთხვევა თელეთის ანტიკლინის გავრცელების არეალს და წარმდგენილი არიან ფენოვანი ტუფებით და ტუფობრექჩიებით. წყებას ახასიათებს ფაციალური სახეცვლილებები და ძლიერ დისლოცირებულნი არიან.

ზედა ეოცენის ნალექები გავრცელებული არიან საკვლევი ტერიტორიის ჩრდილო-დასავლეთ ნაწილში. ლითოლოგიურად ზედა ეოცენი დანაწევრებულია ორ წყებად: ქვედა

– ნავთლულის და ზედა თბილისის ნუმულიტებიან წყებებად. საკვლევ ტერიტორიაზე გვხვდება მხოლოდ პირველი წყება, რომელიც ძირითადად

წარმოდგენილია მერგელებით, არგილიტისმაგვარი თიხებით ქვიშაქვებისა და ტუფქვიშაქვების შუაშრეებით. თელეთის ქედის მიდამოებში ნავთლუდის წყების საერთო სიმძლავრე 150-260მ-ის ფარგლებში მერყეობს.

ოლიგოცენის (ხადუმის ჰორიზონტი) ნალექები გავრცელებული არიან საკვლევ ტერიტორიის ცენტრალურ ნაწილში, რომლებიც ძირითადად წარმოდგენილია თაბაშირიანი თიხებით და იშვიათად ქვიშაქვებით. ხადუმის ჰორიზონტის თიხების სიმძლავრეები 50-70მ-ს აღწევს.

ქვედა მიოცენის ნალექები, რომლებიც გავრცელებულია საკვლევ ტერიტორიის სამხრეთ ნაწილში, წარმოდგენილია ორი ლითოლოგიური წყებით: ქვედა ქვიშაქვოვანი წყება განეკუთვნება საყარაულოს ჰორიზონტს, ხოლო ზედა თითქმის მთლიანად აგებული მაიკოპის ჰაბიტუსის თიხებით, განეკუთვნება კოწახურის ჰორიზონტს. საყარაულოს ნალექები თითქმის ჰორიზონტალურად ადევს ოლიგოცენის ასაკის ნალექებს. ჰორიზონტი აგებულია მძლავრი კვარც-არკოზული შემადგენლობის ქვიშაქვებით, თიხებისა და მიკროკონგლომერატების შუაშრეებით. ქვიშაქვებისთვის დამახასიათებელია მოთეთრო ფერი. ჰორიზონტის საერთო სიმძლავრე 600მ-ს აღწევს. კოწახურის ასაკის ნალექები წარმოდგენილია არაკარბონატული თხელფენოვანი მუქი ფერის თიხებით, რომლებიც გამოფიტვის დროს 600მ-ს აღწევს. კოწახურის ასაკის მუქი ფერის თიხებით, რომლებიც გამოფიტვის დროს იშლებიან წვრილ ყავისფერ ფურცლებად. ცალკეულ ადგილებში აღნიშნულ თიხებში გვხვდება დამსხვრეული ქვიშაქვებისა და ქვიშების შუაშრეები. ჰორიზონტის სიმძლავრე საშუალოდ 600 მეტრია.

ზემოთ აღწერილი ნალექები საკვლევ უბანზე თითქმის ყველგან გადაფარულია სხვადასხვა სიმძლავრის მეოთხეული ასაკის ნალექებით, რომლებიც თავის მხრივ წარმოდგენილია ალუვიური გენეზისის მდ. მტკვრის I და II მარჯვენა ჭალისზედა ტერასებით და დელუვიურ-პროლუვიური გენეზისის ნალექებით. ალუვიური გენეზისის ნალექები საკვლევ ტერიტორიაზე ყველაზე ფართო გავრცელებით სარგებლობენ და წარმოდგენილია სხვადასხვა მერგელოვანი კარგად დამუშავებული კენჭნარებით კაჭარის ჩანართებით (5%) და ქვიშა-ხრემის შემავსებლით (15-20%). საკვლევ ტერიტორიის ფარგლებში აღნიშნული ნალექების სიმძლავრეები 10-15მ-ს აღწევენ.

დელუვიური-პროლუვიური ნალექები საკვლევ ტერიტორიაზე ძირითადად გავრცელებული არიან მის ჩრდილოეთ ნაწილში და წარმოდგენილია თიხოვანი გრუნტით (თიხა-თიხნარი) ღორღის და ხვინჭის ჩანართები (20-25%). მათი სიმძლავრეები ვიზუალური შეფასებით 3-5 მ-ის ფარგლებში მერყეობენ.

საკვლევ ტერიტორიაზე ყველაზე მსხვილ ტექტონიკურ ერთეულს წარმოადგენს ბედენა-თელეთის ანტიკლინის აღმოსავლური დაბოლოება, რომელიც თავის მხრივ საკვლევ ტერიტორია იყოფა თელეთისა და თაბორის ანტიკლინებად. აღნიშნული

ანტიკლინები თავის მხრივ გაყოფილია არაღრმა კრწანისის და წალასყურის სინკლინებით.

2.2.4. ჰიდროგეოლოგია

საქართველოს ტერიტორიის ჰიდროგეოლოგიური დარაიონების (ი. ბუაჩიძე, 1970წ.) მიხედვით, საკვლევი ტერიტორია განლაგებულია აჭარა-თრიალეთის ნაოჭა ზონის წყალწნვეითი სისტემების ოლქში. კერძოდ, მარნეული-გარდაბნის ფოროვანი და ნაპრალოვანი არტეზიული აუზის უკიდურეს ჩრდილოეთ ნაწილში და თბილისის ნაპრალოვანი და ნაპრალოვან-კარსტული წყლების წყალწნვეითი სისტემის ფარგლებში.

მარნეული-გარდაბნის არტეზიული აუზი, საკვლევი ტერიტორიის ფარგლებში, შედგება ძველმეოთხეული ალუვიური ნალექების-კენჭნარის, კონგლომერატების, ქვიშების, ქვიშნარის, თიხნარის, აგრეთვე თანამედროვე ალუვიური წარმონაქმნების წყალშემცველი ჰორიზონტებისაგან. აღნიშნულ ნალექებთან დაკავშირებული წყაროები, ძირითადად მცირე დებიტიანია. ძველმეოთხეული წარმონაქმნების დასტებში 20 მ სიღრმემდე ცირკულირებენ მიწისქვეშა წყლების ნაკადები, რომლების ფორმირება ძირითადად წარმოებს სარწყავი სისტემების ხარჯზე.

ქიმიური შედგენილობის მიხედვით საკვლევი რაიონის ფარგლებში ძველმეოთხეულ ნალექების წყლები სულფატურ-ჰიდროკარბონატული კალციუმიან-ნატრიუმიან-მაგნიუმიანია, საერთო მინერალიზაცია მერყეობს 1.0-დან 10.0 გ/ლ ფარგლებში, ხოლო თანამედროვე ნალექებში კი 0.5-1.5 გ/ლ ფარგლებში.

თბილისის წყალწნვეითი სისტემა საკვლევი რაიონის ფარგლებში წარმოდგენილია ქვედა მიოცენის, ოლიგოცენის და ზედა ეოცენის წყალგაუმტარი ლაგუნურ-ზღვიური ნალექებით: თიხებით, ქვიშაქვებით, შედარებით იშვიათად – თიხაფიქლებით და ალევროლიტებით. აღნიშნული ქანები ხასიათდებიან დაბალი კოლექტორული თვისებებით. ზოგიერთ ქვიშაქვოვანი სახესხვაობებიც კი, რომლებიც შეიცავენ კარბონატებს, პარქტიკულად წყალგაუმტარია.

მიწისქვეშა წყლები აღნიშნულ ნალექებში ცირკულირებენ ძირითადად გამოფიტვის ადგილობრივი ეროზიული კვეთის დონის ზევით და ლოკალურად ვლინდებიან მდინარეების ხეობების ბორტებზე, სადაც კვეთენ ცალკეულ მცირე სიმძლავრის წყალშემცველ შრეებს. წყაროების დებიტები უმნიშვნელოა (ლიტრის მეასედი წამში); ხოლო წყაროები, რომლებიც დაკავშირებულია ნაპრალოვან ქვიშაქვებთან, შედარებით მაღალდებიტურია (0.3 ლ/წმ-მდე). მიწისქვეშა წყლები ცვალებადი ქიმიური შემადგენლობისაა, მათი მინერალიზაცია ძირითადად განპირობებულია ქანებში თაბაშირის შემცველობით.

2.2.5. სეისმურობა

საკვლევი ტერიტორია მდებარეობს ასპინძა-თბილისის მორფოსტრუქტურული ერთეულის ზონაში, რომელიც თავის მხრივს გართულებულია უერთიერთგადამკვეთი ტექტონიკური რღვევებით. ზონა განლაგებულია მაღალი სეისმური რისკის არეალში. საქართველოს მაკრო-სეისმური დარაიონების სქემის მიხედვით (საქართველოს ტერიტორიის სეისმური დარაიონების კორექტირებული სქემის მიხედვით საკვლევი ტერიტორია მიეკუთვნება 8 ბალიან სეისმური აქტივობის ზონას (საქართველოს ეკონომიკური განვითარების მინისტრის ბრძანება #1-1/2284, 2009 წლის 7 ოქტომბერი, ქ. თბილისი. სამშენებლო ნორმების და წესების - "სეისმომდეგი მშენებლობა" (პნ 01.01-09) - დამტკიცების შესახებ). საკვლევ ტერიტორიაზე განლაგებულ დასახლებულ პუნქტებს – თბილისი, სოღანლული, რუსთავი ემუქრებათ 8 ბალიანი ინტენსივობის მიწისძვრები. მაღალი მაგნიტუდის მიწისძვრები არსებული სტატისტიკური მონაცემებით, რომლებსაც შეუძლიათ მნიშვნელოვანი ზიანი მიაყენონ თანამედროვე საინჟინრო ნაგებობებს (მათ შორის საავტომობილო გზას) და გავლენა იქონიონ რელიეფის მორფოდინამიკაზე, არაერთხელ ჰქონდა, როგორც ისტორიულ, ასევე წარსულში. ქვემოთ მოგვყავს არსებული სტატისტიკური მონაცემები.

ქ. თბილისში 6-7 ბალიანი მიწისძვრა მომხდარა 1283, 1318, 1803, 1827, 1859, 1909, 1920 და 2002 წლებში. XX საუკუნის განმავლობაში მომხდარი მიწისძვრების მიხედვით მიწისქვეშა ბიძგების ხანგრძლივობა 2.1-დან 3.6 წამამდე მერყეობს. სეისმური ტალღების გავრცელების ხასიათი და მიმართულება მეტწილად დამოკიდებულია ტექტონიკური რღვევითი სტრუქტურების განლაგებაზე. საკვლევ ტერიტორიაზე სეისმური ტალღების გავრცელების გაბატონებული მიმართულება (სუბგანედური) ჩრდილო-დასავლეთ-სამხრეთ-აღმოსავლეთურია.

ქვემოთ მოგვყავს სეისმური ტალღების მაქსიმალური ჰორიზონტალური აჩქარების მახასიათებლები (სეისმურობის უგანზომილებო კოეფიციენტი) საკვლევი ტერიტორიის ფარგლებში არსებული დასახლებული პუნქტებისათვის:

1. ქ. თბილისი 0.17 მ/წმ²;
2. ქ. რუსთავი 0.12 მ/წმ²;
3. სოფ. სოღანლული 0.174 მ/წმ².

2.3. ტერიტორიის კლიმატური მახასიათებლები

საქართველო გამოირჩევა თავის მეტეოკლიმატურ-მეტეოროლოგიური პირობების მრავალფეროვნებით. ამ მრავალფეროვნების დასახასიათებლად და სათანადო სამეცნიერო თუ პრაქტიკული საწარმოო-საზოგადოებრივი საქმიანობის უზრუნველსაყოფად, ქვეყანაში ფუნქციონირებს რეგულარული ჰიდრომეტეოროლოგიური დაკვირვებების სახელმწიფო ქსელი. მრავალწლიანი (ზოგიერთი სადგურისათვის - საუკუნოვანი) დაკვირვებების მონაცემების დამუშავების ბაზაზე დადგენილია საქართველოს, როგორც მთლიანი ქვეყნის, ასევე მისი რეგიონების, ცალკეული დასახლებული რაიონების და მსხვილი ქალაქების კლიმატური

მახასიათებლები. აღსანიშნავია, რომ მის დასავლეთ და აღმოსავლეთ ნაწილებს გააჩნიათ კლიმატის ფორმირების გამოკვეთილად განსხვავებული ფიზიკურ-გეოგრაფიული და ატმოსფერული ცირკულაციის თავისებურებები. ამ რეგიონებში მიმდინარე ლოკალურ ანთროპოგენურ პროცესებს შეუძლიათ გავლენა იქონიონ მხოლოდ შეზღუდული მასშტაბით. აქედან გამომდინარე, საწარმოო ობიექტის საქმიანობასთან დაკავშირებით ზოგადად განიხილება - აღმოსავლეთ საქართველოს, ქვემო ქართლის ვაკის, სამგორის ველის, აგრეთვე იორის ზეგანის ნაწილის - სამგორის რაიონის დახასიათება.

სამგორის ველი მდებარეობს იორის ზეგანის ჩრდილო-დასავლეთ ნაწილში, მისი სიმაღლე ზღვის დონიდან 300-700 მეტრს შეადგენს.

განხილულ ტერიტორიაზე განლაგებულია ისეთი მსხვილი ინდუსტიული ცენტრები, როგორცაა ქალაქები თბილისი, რუსთავი და გარდაბანი. ეს ინდუსტიული ცენტრები ერთმანეთის ჩრდილო-დასავლეთ და სამხრეთ-აღმოსავლეთიდან მოსაზღვრე ქალაქებს წარმოადგენენ და შესაბამისი მიმართულებებით ატმოსფერული მასების გადაადგილების შემთხვევებში, რაც გაბატონებულ მოვლენას განეკუთვნება, მათი ურთიერთგავლენა მეტად მნიშვნელოვანია.

კლიმატი ამ მიკრორეგიონში არის ზომიერად მშრალი, ზომიერად ცივი ზამთრით და ცხელი ზაფხულით, მთლიანად კი რაიონის კლიმატი მშრალი სუბტროპიკული ტიპისაა. რაიონის მიკროკლიმატის ტემპერატურული რეჟიმი საკმაოდ კონტრასტულია. აქ თოვლის საფარი არამდგრადია. დამახასიათებელია ჰაერის დაბინძურების საშუალო მეტეოროლოგიური პოტენციალი.

საწარმო განთავსებულია თბილისში და მისი განთავსების მიკრორეგიონის კლიმატური პირობების მოკლე დახასიათება იგივეა, რაც მთლიანად რაიონისათვის. ქვემოთ მოყვანილ ცხრილებში და დიაგრამებზე წარმოდგენილია ატმოსფერულ ჰაერში ნივთიერებათა გაბნევის განმსაზღვრელი კლიმატის მახასიათებელი ტემპერატურული და ქართა მიმართულებებისა და მათი განმეორადობების აღმწერი პარამეტრების მნიშვნელობები ატმოსფერულ ჰაერში მავნე ნივთიერებათა გაბნევის გასაანგარიშებლად, ასევე საჭირო, სხვა პარამეტრთა მნიშვნელობებთან ერთად.

ტემპერატურული რეჟიმი

თბილისსა და მის მიდამოებში ყველაზე ცივი თვეა იანვარი, რომლის საშუალო ტემპერატურა განაშენიანებულ ტერიტორიაზე 0.3°C -დან 0.9°C -მდეა, შემოგარენში კი, ტერიტორიის სიმაღლის გამო ამ თვის ტემპერატურა მნიშვნელოვნად ეცემა და უარყოფითი ხდება. ზაფხულში ქალაქის უმეტეს ტერიტორიაზე ტემპერატურა 24°C -ს აღემატება. თბილისის განაშენიანებულ ტერიტორიაზე ყველაზე ცხელი თვე ივლისი, შემოგარენში უფრო ცხელი თვეა აგვისტო. ჰაერის საშუალო წლიური ტემპერატურა თბილისსა და მის მიდამოებში 12.3°C -მდეა. თბილისის განაშენიანებულ ტერიტორიაზე ჰაერის საშუალო წლიური ტემპერატურა მაღალია (დიდომი - 12.1°C , თბილისი ობსერვატორია - 12.3°C), ხოლო შემოგარენში, რელიეფის მთაგორიანობის გამო თანდათან კლებულობს და კოჯორში ის 7.4°C -ის ფარგლებშია.

ქვემოთ ცხრილებში მოცემულია კლიმატური მახასიათებლების 2014 წლის 15 იანვარს საქართველოს მთავრობის #71 დადგენილებით დამტკიცებული ტექნიკური რეგლამენტის „საქართველოს ტერიტორიაზე სამშენებლო სფეროს მარეგულირებელი ტექნიკური რეგლამენტების დამტკიცების შესახებ“-ის თანახმად.

ცხრილი 2.3.1

ატმოსფერული ჰაერის მრავალწლიურ ტემპერატურათა მნიშვნელობები უბნის ტერიტორიაზე განლაგებული თბილისის აეროპორტის ჰიდრომეტეოროლოგიურ სადგურზე (°C)

სადგური	გარე ჰაერის ტემპერატურა, 0 C																			პერიოდი <80C საშუალო თვიური ტემპერა- ტურით	საშუალო ტემპერა- ტურა 13 საათზე		
	თვის საშუალო													წლის საშუალო	აბსოლუტური მინიმუმი	აბსოლუტური მაქსიმუმი	ყველაზე ცხელი თვის საშუალო მაქსიმუმი	ყველაზე ცივი ხუთ- დღიური საშუალო	ყველაზე ცივი საშუალო			ყველაზე ცივი პერიოდის საშუ.	
	იანვარი	თებერვალი	მარტი	აპრილი	მაისი	ივნისი	ივლისი	აგვისტო	სექტემბერი	ოქტომბერი	ნოემბერი	დეკემბერი											
1	2	3	4	5	6	7	8	9	10	11	12	13	14	15	16	17	18	19	20	21	22	23	24
თბილისის აეროპორტი	0.4	1.9	5.7	11.2	16.6	20.5	24.0	24.1	19.4	13.7	7.3	2.5	12.3	-23	40	30.5	-9	-12	0.3	139	3	3.4	28.7

ცხრილი 2.3.2

ატმოსფერული ჰაერის მრავალწლიურ ფარდობითი ტენიანობის მნიშვნელობები მნიშვნელობები უბნის ტერიტორიაზე განლაგებული თბილისის აეროპორტის ჰიდრომეტეოროლოგიურ სადგურზე (°C)

სადგური	გარე ჰაერის ფარდობითი ტენიანობა													საშ. ფარდ. ტენიანობა 13 საათზე		ფარდ. ტენიანობის საშ. დღელამური ამპლიტუდა	
	იანვარი	თებერვალი	მარტი	აპრილი	მაისი	ივნისი	ივლისი	აგვისტო	სექტემბერი	ოქტომბერი	ნოემბერი	დეკემბერი	წლის საშუალო	ყველაზე ცივი თვისათვის	ყველაზე ცხელი თვისათვის	ყველაზე ცივი თვისათვის	ყველაზე ცხელი თვისათვის
														21	22	23	24
1	2	3	4	5	6	7	8	9	10	11	12	13	14	21	22	23	24
თბილისის აეროპორტი	73	70	68	65	65	61	58	56	63	70	75	75	67	61	44	19	26

ცხრილი 2.3.3.

ნალექების რაოდენობა, მმ

ნალექების რაოდენობა წელიწადში, მმ	ნალექების დღე-ღამური მაქსიმუმი, მმ
540	145

ცხრილი 2.3.4.

ქარის მახასიათებლები

ქარის უდიდესი სიჩქარე შესაძლებელი 1,5,10,15,20. წელიწადში ერთხელ. მ/წმ				
1	5	10	15	20
33	41	45	47	48

ცხრილი 2.3.5.

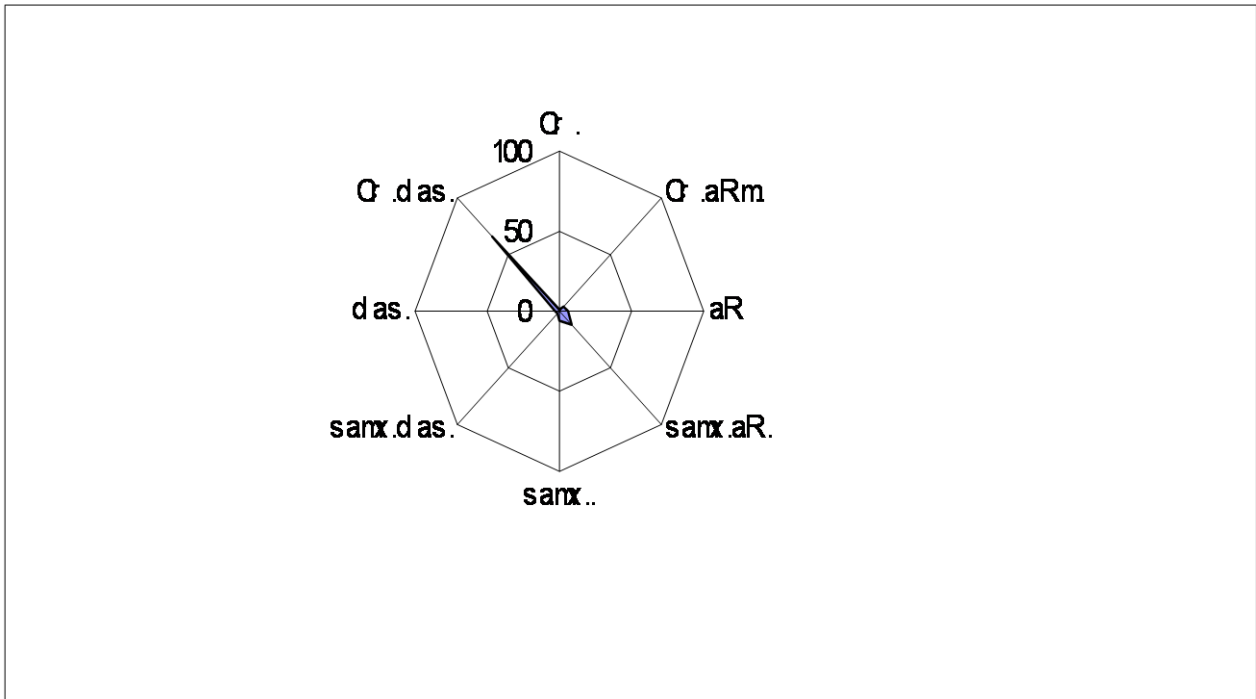
ქარის საშუალო უდიდესი და უმცირესი სიჩქარე მ/წმ	
იანვარი	ივლისი
10.0/2.2	10.6/3.5

ქარის სხვადასხვა მიმართულებებისა და შტილის განმეორადობა მოცემულია ცხრილ 2.3.6-ში და ნახაზ 1-ზე.

ცხრილი 2.3.6.

ქარის მიმართულებებისა და შტილის განმეორადობა (%)

თვე	ჩ	ჩ-აღმ.	აღმ.	ს-აღმ.	ს	ს-დ	დ.	ჩდ	შტილი
I	1	3	3	5	2	1	5	80	45
II	1	4	5	7	4	2	3	74	37
III	1	3	5	16	6	2	3	64	36
IV	1	4	6	19	7	2	2	59	34
V	1	4	8	14	7	2	3	61	32
VI	1	5	7	13	6	2	3	63	26
VII	1	4	8	13	7	2	3	62	23
VIII	1	5	9	13	10	2	3	57	29
IX	1	5	8	15	7	2	2	60	36
X	1	5	6	10	7	1	3	67	42
XI	1	4	5	10	6	2	5	67	52
XII	2	3	2	5	3	1	5	79	49
წლიური	1	4	6	12	6	2	3	66	37



ნახ. 1. ქარის მიმართულებების განმეორადობა (პროცენტებში).

ცხრილი 2.3.7

ქარის სიჩქარის საშუალო თვიური და წლიური მნიშვნელობების უბნის ტერიტორიაზე განლაგებული ჰიდრომეტეოროლოგიური ქსელის სადგურებზე (მ/წმ)

დაკვირვების სადგური	თვე												წელი
	I	II	III	IV	V	VI	VII	VIII	IX	X	XI	XII	
თბილისის აეროპორტი	5.4	6.8	6.4	6.4	5.9	6.3	7.2	5.8	5.6	5.1	4.1	4.4	5.8

ნალექები

ქალაქ თბილისში საშუალო წლიური ნალექების ჯამი 555 მმ-დან 608 მმ-დე მერყეობს. ნალექების მთავარი მაქსიმუმი მაისშია (78მმ-დან 149 მმ.დე). ყველაზე მშრალი თვე იანვარია, როცა ნალექების რაოდენობა 19-39 მმ-ის ფარგლებში მერყეობს. რაც შეეხება ნალექების სეზონურ განაწილებას, ამ მხრივ დამახასიათებელია შედარებით უხვნალექიანობა წლის თბილ პერიოდში (აპრილი-ოქტომბერი, 279მმ) და მცირენალექიანობა წლის ცივ პერიოდში (ნოემბერი-მარტი, 103მმ).

ცხრილი 2.3.8.

ატმოსფერული ნალექების ჯამის საშუალო მნიშვნელობები უბნის ტერიტორიაზე განლაგებული ჰიდრომეტეოროლოგიური ქსელის სადგურებზე (მმ)

დაკვირვების სადგური	თვე												წელი
	I	II	III	IV	V	VI	VII	VIII	IX	X	XI	XII	
თბილისის აეროპორტი	14	20	27	46	76	64	43	33	37	37	31	20	448

2.4. ზედაპირული წყლები

საწარმოს განთავსების ტერიტორიის სიახლოვეს ზედაპირული წყლის მნიშვნელოვანი ობიექტები წარმოდგენილი არ არის. ტერიტორიიდან აღმოსავლეთით დაახლოებით 0.225 კმ-ის მანძილის დაშორებით გაედინება მდ. ლოჭინი.

ეს პატარა მდინარეა, რომელიც მიეკუთვნება მდ. მტკვრის აუზს (მდ. მტკვრის მარცხენა შენაკადია, უერთდება მდ. მტკვარს ქ. თბილისის სამხრეთ-აღმოსავლეთით საზღვრის 0.8 კმ-ს ქვემოთ). მისი საერთო სიგრძეა 30 კმ. აქვს უფრო მცირე 10 შენაკადი საერთო სიგრძით 20 კმ.

საზრდობს წვიმის, თოვლისა და მიწისქვეშა წყლით. წყალდიდობა იცის გაზაფხულზე, წყალმცირობა - ზამთარში, წყალმოვარდნები - ზაფხულსა და შემოდგომაზე. იყენებენ სარწყავად.

საწარმოს განთავსების რაიონში ხშირია კოკისპირული წვიმები, რის შედეგადაც მდ. ლოჭინში და მის შენაკადებში ფორმირდება საშიში ნიაღვრები. თუმცა დაცილების დიდი მანძილების გათვალისწინებით და საწარმოს ტერიტორიის სწორი, დაუნაწევრებელი რელიეფური პირობებიდან გამომდინარე, საშიში ჰიდროლოგიური პროცესების ზეგავლენა საწარმოზე მოსალოდნელი არ არის.

რეგიონისათვის მდინარეთა ძირითადი არტერიაა მტკვარი.

მდინარე მტკვარი, რომელიც სათავეს თურქეთის რესპუბლიკაში იღებს, არის არა მარტო საქართველოს, არამედ მთელი ამიერკავკასიის უდიდესი მდინარე. მისი საერთო სიგრძეა 1364 კმ. მათ შორის საქართველოს ტერიტორიაზე - 390 კმ.

მდინარე მტკვრის აუზი მრავალფეროვანი ლანდშაფტებით ხასიათდება, რაც არსებით გავლენას ახდენს მის რეჟიმზე. მდინარისათვის დამახასიათებელია გაზაფხულის წყალდიდობა, ხოლო ზაფხულსა და ზამთარში წყალმცირეობა. გაზაფხულის წყალდიდობა მარტის პირველ ნახევარში იწყება და მაქსიმუმს აღწევს აპრილის ბოლოსა და მაისის დასაწყისში. ივლის-აგვისტოში მტკვარზე წყალმცირეობაა, ისევე როგორც მთელი ზამთრის განმავლობაში.

როგორც უკვე აღინიშნა, საწარმოო განლაგების ტერიტორიისათვის მდინარეთა ძირითადი არტერიაა მტკვარი, იგი შერეული საზრდობის მდინარეა, იკვებება წვიმის, მიწისქვეშა წყლებით და თოვლით. ივლის-აგვისტოში წყალმცირეობაა, მდგრადი წყალმცირეობა კი ზამთარშია.

მტკვრის ჩამონადენის განაწილება სეზონის მიხედვით ასეთ სურათს იძლევა: გაზაფხულზე ჩამოედინება წლიური ჩამონადენის 48.5 %, ზაფხულში 26.9 %, შემოდგომაზე 13.7 %, ზამთარში 10.9 %. მტკვარი მძლავრი და წყალუხვი მდინარეა, იგი წყლის ენერჯის დიდ მარაგს ფლობს. თბილისთან საშუალო წლიური ხარჯი 200 მ³/წმ-ს აღემატება.

მდინარეთა წყალდიდობის დროს, განხილული მდინარეთა არტერია დიდი რაოდენობის წყლებს ატარებს, ცალკეულ წლებში კი კატასტროფული წყალდიდობა იცის.

მრავალწლიანი დაკვირვებების მონაცემებით საკვლევ რეგიონში მდინარეთა გაყინვა არ შეინიშნება.

საქართველოს კანონით “წყლის დაცვის შესახებ”, შემოღებულია წყლის დაცვისა და გამოყენების ნორმატივები, რომელთა დაწესების მიზანია – დადგინდეს წყლის ობიექტებზე ზემოქმედების ისეთი ნორმები, რომლებიც უზრუნველყოფენ წყლის გარემოს შენარჩუნებას და ეკოლოგიურ წონასწორობას. ამ მიზნით დაწესებულია:

- წყლის მდგომარეობის ხარისხობრივი ნორმები;
- წყლის ობიექტებში მავნე ნივთიერებათა(მათ შორის მიკროორგანიზმების) ემისიის (ჩაშვების) ზღვრულად დასაშვები ნორმები;
- წყლის ობიექტების დატვირთვის ნორმები.

2.5. ძირითადი ნიადაგები და ლანდშაფტები

თბილისის ქვაბულის ფიზიკურ-გეოგრაფიული ქვერაიონის გეოგრაფიულმა მდებარეობამ, ლითოლოგიური შედგენილობის სიჭრელემ და რელიეფის საკმაოდ დანაწევრებულობამ, ჰიდრო-კლიმატურ და მცენარეული საფარის ხასიათთან ერთად, განაპირობებს ნიადაგების ნაირგვარობა. ნიადაგწარმოქმნის პროცესებსა და ნიადაგების შედგენილობაზე მნიშვნელოვანი გავლენა მოახდინა ადამიანმაც, თავისი საუკუნეობრივი სამეურნეო ზემოქმედებით.

ფიზიკურ-გეოგრაფიული პირობების შესატყვისად, ქვერაიონში საკმაოდ ვრცელი ფართობი უჭირავს წაბლა ნიადაგებს, რომლებიც განვითარებულია ალუვიურ და დელუვიურ-პროლუვიურ ნალექებზე, ველის მცენარეულობის, განსაკუთრებით უროიანი ბალახმცენარეულობის საფარის ქვეშ. წაბლა ნიადაგები საკმაოდ ნოყიერია და ფართოდაც არის გამოყენებული ხორბლის, ბოსტნის, კულტურებისა და ბალახების გაშენებისთვის.

მთისწინეთის ზონაში გაბატონებულია ტყის ყავისფერი (და მცირე მდელის ყავისფერი) ნიადაგების ტიპი, რომლებიც უმთავრესად თიხაფიქლებისა და ქვიშაქვების გამოფიტვის პროდუქტებზეა წარმოშობილი. ნიადაგებს გარდამავალი ხასიათი აქვს ტყის ნიადაგებსა და ველის ნიადაგებს შორის.

ქ. თბილისის იმ ზონაში, სადაც განთავსებულია განსახილველი საწარმოს ძირითადად ყავისფერი, სხვადასხვა სიღრმის ზოგან ხირხატიანი ნიადაგია გავრცელებული. ყავისფერი ნიადაგები აღმოსავლეთ საქართველოს სამიწათმოქმედო ზონაში ყველაზე უფრო გავრცელებულ ტიპს წარმოადგენს.

უშუალოდ საკვლევ ტერიტორიის ფარგლებში ჩატარებულმა ეკოლოგიურმა აუდიტმა აჩვენა, რომ მიმდებარე ტერიტორიებზე წარმოდგენილი ნიადაგოვანი საფარი ხელოვნურადაა შემოტანილი და დაბალი ღირებულებისაა - ძლიერი ტექნოგენური დატვირთვის გამო ჰუმუსოვან ფენას საგრძნობლად მოკლებულია.

საწარმოს ტერიტორიის არამოპირკეთებული უბნების დათვალიერების შედეგად ნიადაგის და გრუნტის ნავთობის ნახშირწყალბადებით დაბინძურების კვალი არ აღინიშნა.

ნიადაგის საშუალო, მაქსიმალური და მინიმალური ტემპერატურები უბნის ტერიტორიაზე განლაგებული ჰიდრომეტეოროლოგიური ქსელის სადგურებზე (°C)

მახასიათ- ებლები	თვე												წელი
	I	II	III	IV	V	VI	VII	VIII	IX	X	XI	XII	
საშუალო	0	3	7	14	21	26	30	29	22	15	8	3	15
მაქ, საშ.	11	15	23	32	43	49	53	53	42	32	19	12	32
მინ. საშ.	-5	-4	0	5	10	14	17	17	13	7	2	-3	6

თბილისი და მისი მიდამოები გამოირჩევა ლანდშაფტების მრავალფეროვნებით, რაც განპირობებულია მისი ბუნებრივი კომპლექსების განსხვავებული ფიზიკურ-გეოგრაფიული რეგიონის მიჯნაზე მდებარეობით. ამან გამოიწვია ლანდშაფტების შემადგენელი ცალკეული კომპონენტების და მთლიანად ლანდშაფტის ნაირგვარობა.

თბილისის მიდამოების ვაკიან და გორაკ-ბორცვიან ნაწილში ჩამოყალიბებულია აღმოსავლეთ საქართველოს სტეპისათვის დამახასიათებელი, ხოლო დასავლეთით და ჩრდილოეთ მთიან ნაწილებში – მთა-ტყის ლანდშაფტები, რომლებიც სიმაღლეობრივ ზონებს ქმნიან. ლანდშაფტის ტიპებისა და ქვეტიპების შემდგომი დიფერენციაცია განსაზღვრა რელიეფის ფორმათა სიჭრელემ და ძლიერმა დანაწევრებულობამ, რის გამოც აქ ათზე მეტი დასახელების ლანდშაფტია შექმნილი. ამასთანავე, ადამიანის მრავალსაუკუნოვან სამეურნეო საქმიანობასთან დაკავშირებით, თბილისის მიდამოებში პირველადი ბუნებრივი ლანდშაფტები უკიდურესად დარღვეულია, სანაცვლოდ შექმნილია ანთროპოგენური ლანდშაფტების თითქმის ყველა სახესხვაობა. ბუნებრივი, მეტ ნაკლებად ხელუხლებელი ლანდშაფტები შემორჩენილია მთა-ტყეთა ზონაში და ნაწილობრივ მეურნეობისათვის გამოუსადეგ ადგილებში.

საკვლევი ობიექტის მიმდებარე ტერიტორიებზე წარმოდგენილია ურბანულ-ტექნოგენური ლანდშაფტი.

2.6. ფაუნა და ფლორა

ქ. თბილისის მიდამოების მცენარეულ საფარში არის როგორც მშრალი სტეპებისათვის, ისე ტყისა და სუბალპებისათვის დამახასიათებელი მცენარეულობა. გამოკვლევები ადასტურებენ, რომ ქალაქის დღევანდელი ტერიტორიის უმეტესი ნაწილი ტყით ყოფილა შემოსილი. ანთროპოგენური ზემოქმედებით, ტყეები ბარშიც და მთაშიც გაჩანაგდა და მათი ადგილი სტეპებმა დაიკავა; ასე რომ ტყის უკან დახევა და მის ადგილზე სტეპების მცენარეულობის დამკვიდრება ადამიანის მიერაა გამოწვეული.

საკვლევი რაიონი, ნ. კეცხოველის მიხედვით (ნ. კეცხოველი „საქართველოს მცენარეული საფარი“), მიეკუთვნება ქსეროფიტულ ადგილსამყოფელოებს, კერძოდ ჯაგეკლიან ველებს ტყის ელემენტებით. ახლო ისტორიულ პერიოდში ეს ადგილები ძირითადად დაკავებული იყო ნათელი ტყეებით, რომლებშიც არსებობდა საკმაოდ

ფართო ველებიც. ანთროპოგენული ფაქტორის გავლენით ველების წილი გაიზარდა, ხოლო ტყეები მცირე ფრაგმენტებითა წარმოდგენილი, რომლებიც პატარ-პატარა კორომების სახით გვხვდება. სტეპების შემქმნელია ბალახი ურო, რომელსაც მაღალი სიცოცხლისუნარიანობა აქვს. იგი გავრცელების არეალს არ იზღუდავს ნიადაგისა და რელიეფის ფორმების სხვადასხვაობით. უროიან სტეპებში, გარდა უროსი, მონაწილეობენ: ჩვეულებრივი იონჯა, კუტი ბალახი, ჭინჭარი, ლურჯი ნარი, კოფრჩხილა, ნაცარა, ბაბუაწვერა, სავარცხელა, მრავალძარღვა და ა. შ.

საწარმოს განთავსების ტერიტორიაზე ბუჩქოვანი და ხე-მცენარეული საფარი წარმოდგენილი არ არის. არაბეტონირებულ უბნებზე წარმოდგენილია მხოლოდ სარეველა ბალახი.

ფაუნა

ობიექტის მიმდებარე ტერიტორიების ფაუნისტური შემადგენლობა მკვეთრად გადარიბებულია. თუმცა ჯერ კიდევ შემორჩენილია: სტეპის თაგვი, რუხი ზაზუნა, ზღარბი, თხუნელა, მემინდვრია. ფრინველებიდან წარმოდგენილია: მწყერი, სავათი, სარსარაკი, გნოლი, იხვი (მდ. ლოჭინზე) და ა. შ. ქვეწარმავლებიდან გვხვდება კუ. ფართოდაა წარმოდგენილი სხვადასხვა სახეობის გველები. ამფიბიებიდან აღსანიშნავია გომბეშო.

საკვლევი ობიექტი მდებარეობს მნიშვნელოვანი ანთროპოგენური დატვირთვის მქონე ტერიტორიაზე, სადაც ინტენსიურად ხდება საფრენი საშუალებების ექსპლუატაცია და შესაბამისად ხმაურის ფონური მდგომარეობა საკმაოდ მაღალია. ამიტომ აქ შეიძლება შეგხვდეს გარეულ ცხოველთა, მხოლოდ სინონტროპული სახეობები.

2.7. დაცული ტერიტორიები

საწარმოდან უახლოესი დაცული ტერიტორია წარმოადგენს კრწანისის ტყე-პარკი და ქ. თბილისის ეროვნული პარკი.

საწარმოს ფუნქციონირება ზეგავლენას არ იქონიებს არც ერთ დაცულ ტერიტორიაზე. გარდაბნის აღკვეთილი მდებარეობს მდ. მტკვრის ქვედა დინებაში. საწარმოს ფუნქციონირების არეალში ბიომრავალფეროვნების დაცვის კუთხით მნიშვნელოვნად შეიძლება მოიაზრებოდეს ერთადერთი უბანი, კერძოდ კი კრწანისის ტყე-პარკი. ამ პარკში ტყე აღდგენილი იქნა 1940-50-იან წლებში. ხანგრძლივი პერიოდის განმავლობაში ადგილობრივ მოსახლეობას მასზე წვდომა არ ჰქონდა, ხოლო საბჭოთა ხანის დასრულების შემდეგ პარკი დასასვენებლად გამოიყენებოდა. დღეისათვის პარკში თითქმის აღდგა ჭალისპირა ტყის ბუნებრივი სტრუქტურა, სადაც გვხვდება ცხოველთა სტაბილური, თუმცა არც თუ მრავალრიცხოვანი პოპულაცია. კრწანისის პარკი არ წარმოადგენს დაცულ ტერიტორიას; იგი წარმოადგენს სახელმწიფო საკუთრებას. საჯარო რეესტრში ეს ნაკვეთი დარეგისტრირებულია როგორც "არასასოფლო-

სამეურნეო მიწა”, ინდუსტრიული დანიშნულების“. მისი მესაკუთრე ამჟამად არის ეკონომიკის და მდგრადი განვითარების სამინისტრო.

პარკში არსებული მცენარეულობის ზოგადი აღწერა: კრწანისის ტყე-პარკის ტეროტორიაზე ხელოვნური ნარგავები ერევა ბუნებრივ ჭალისპირა მცენარეულობას; ეს უკანასკნელი მდ. მტკვრის სანაპიროსთან დომინირებს.

კრწანისის ტყე-პარკში შემონახულია დიდი ხეები. პარკში ხე-მცენარეებიდან იზრდება: ვერხვი, თუთა, ნეკერჩხალი, მუხა, მცირე რაოდენობით იფანი, თელადუმა, კაკალი, ფიჭვი, კედარი; ასევე, გვხვდება წაბლის, ცხენისწაბლას, ცაცხვის, პანტის ერთეული ეგზემპლიარები. ქვეტყე შექმნილია მაყვლის, კნელის და ასკილის ბუჩქნარით, ასევე ბროწეულის ხეებით. ბალახის საფარი ნაირბალახეულობითაა წარმოდგენილი. დღეის მდგომარეობით, პარკის სიღრმეში, მდ. მტკვრის ნაპირებთან და ტბორების მახლობლად ტყეებმა ფაქტიურად დაიბრუნა ბუნებრივი ჭალისპირა ტყის სტრუქტურა. ჭალისპირა ლანდშაფტი მდინარის ნაპირს ვიწრო ზოლად მიუყვება. მდ. მტკვრის მარჯვენა ნაპირზე მხოლოდ კრწანისის ტყე-პარკის ტერიტორიაზეა შემორჩენილი ხვალოს (*Розулуს ჰებრიდა*),

ოფისა და ტირიფის ჭალის ტყე, რომლის ქვეტყე წარმოდგენილია მაყვლით, ხვართქლით (*Smilax aspera*) და სუროთი.

პარკის ტერიტორიაზე პროექტის ზემოქმედების ქვეშ მოყოლილი მცენარეულობა: კრწანისის ტყე-პარკის საერთო ფართობი დაახლ. ამ ტერიტორიის ნაწილი დაკავებულია მიკრო-ავტობუსების სადგურით.

საზოგადოებრივი სარგებლობის (მუნიციპალური) ტეროტორიის 17 ჰა-ზე, რომელიც ზემოქმედების ქვეშ ყვება, ხეების ინვენტარიზაცია 2015 წლის ოქტომბერში განხორციელდა. ზემოქმედების ქვეშ მოყოლილი ხე-მცენარეების დეტალური აღწერა, მათი ზომის, დიამეტრისა და მერქნის მოცულობის ჩათვლით. ინვენტარიზაციის შედეგების მიხედვით, ამ ტერიტორიაზე იზრდება: 20 ძირი იფანი (0,995 მ³), 40 ძირი თუთა (14,308 მ³); 41 ძირი ნეკერჩხალი (22,443 მ³); 13 აკაცია (1.457 მ³); 5 ტყემალი (0.435 მ³); 83 ტირიფი (27.662 მ³); 351 შავი ფიჭვი (264.932 მ³); 47 კვიპაროსი (12.637 მ³); 17 კაკალი (5.314 მ³); 123 ვერხვი (219.778 მ³); 47 სოფორა (20.961 მ³); 1 ცაცხვი (6.76 მ³); 9 ხემყრალი (0.552 მ³); 54 ლეღვი (2.407 მ³).

ქ. თბილისის ეროვნული პარკი. პარკი შექმნა საგურამოს ნაკრძალის ბაზაზე, რომელიც შეიქმნა 1957 წელს. იგი თბილისიდან 25 კილომეტრითაა დაშორებული და ქალაქის გამწვანების ზოლში შედის. საგურამოს ნაკრძალის შექმნის მიზანი იყო აღმოსავლეთ საქართველოსთვის დამახასიათებელი ტყის შენარჩუნება და მის ბინადართა დაცვა, მათ შორის ისეთი იშვიათი სახეობების, როგორებიცაა: კავკასიური კეთილშობილი ირემი და ფოცხვერი.

თბილისის ეროვნული პარკის ფართობი შეადგენს 24328 ჰა-ს. იგი საქართველოს ორი მნიშვნელოვანი ქალაქის მცხეთის და თბილისის სიახლოვეს მდებარეობს. თბილისის ეროვნული პარკი ზომიერად ტენიანი ჰავის ოლქს მიეკუთვნება. აქ

ზომიერად ცივი ზამთარი და ხანგრძლივი ზაფხული იცის. ნალექების წლიური რაოდენობა საშუალოდ 523-720 მმ შეადგენს.

საშუალო წლიური ტემპერატურაა: იანვარი $-0,5^{\circ}\text{C}$ და აგვისტო $+24,1^{\circ}\text{C}$. ტერიტორია გეომორფოლოგიურად მრავალრიცხოვანი მთებით, ფერდობებით და ხევებით შედგენილ, ძლიერ დასერილ რაიონს წარმოადგენს. უმაღლესი წერტილი ზღვის დონიდან 1385 მეტრზე მდებარეობს. თბილისის ეროვნული პარკის ტერიტორიებზე საკმაოდ ნაირგვარი მცენარეულობაა. აქ გავრცელებულია 675 სახეობის ბალახოვანი თუ მერქნიანი მცენარე, მათ შორის 104 ხე და ბუჩქია. ნაკრძალის დენდროფლორა იმითაცაა საინტერესო, რომ აქ გავრცელებულია მესამეული პერიოდის კოლხეთის ფლორის წარმომადგენლები: კოლხური ჭყორი, კოლხური და პასტუხოვის სურო, ძახველი, თაგვისარა, უთხოვარი, კავკასიური დეკა და სხვა.

პარკის ტერიტორიაზე ძირითადად წარმოდგენილია ქართული მუხის, აღმოსავლეთის წიფელის, კავკასიური რცხილის, ჩვეულებრივი იფნის, ჯაგრცხილის და პანტის ტყის ეკოსისტემებით. თბილისის ეროვნული პარკის ფაუნა საკმაოდ მდიდარია.

ძუძუმწოვრებიდან ნაკრძალში ყველაზე გავრცელებულია მელა და მგელი. თითქმის ყველგან გვხვდება ტყის კვერნა და სინდიოფალა. დიდი მტაცებლებიდან იშვიათია ფოცხვერი და მურა დათვი.

ტერიტორია გამოირჩევა ფაუნის წარმომადგენლების მნიშვნელოვანი მრავალფეროვნებით. აქ გავრცელებულია ისეთი ცხოველები როგორცაა: შველი, კურდღელი, ტყის კვერნა და სხვა. ასევე გვხვდება მგელი, მურა დათვი, მელა ფოცხვერი. მრავალფეროვანია აქაური ორნითოფაუნა. ხშირად შეხვდებით ჩხიკვს, შაშვს და რამდენიმე სახის კოდალას. მტაცებელ ფრინველთაგან ყველაზე მრავალრიცხოვანი მიმინოა, ხოლო საქართველოს “წითელი ნუსხის” შემდეგი ფრინველებიდან აქ გვხვდება: ბეგობის არწივი, დიდი მყივანია არწივი, ქორცქვიტა.

თბილისის ეროვნული პარკის ტერიტორიაზე 12 სახის ქვეწარმავალი გვხვდება, რომელთაგანაც ყველაზე გავრცელებული გველხოკერაა. ბევრია უბრალო ანკარაც, ჩვეულებრივია ყვითელმუცელა მცურავის და სპილენძა გველის ნახვა. თბილისის ეროვნული პარკის პირდაპირ ესაზღვრება მეექვსე საუკუნის ქართული არქიტექტურის შედეგს მცხეთის ჯვარს, რომლიდანაც ქალაქ მცხეთაზე და მთელ გარემოზე არაჩვეულებრივი პანორამა იშლება. მცხეთის ჯვრიდან მტკვარს გაღმა, ბაგინეთის წარმოებული გათხრებიც მოსჩანს. ეს არმაზის პიტიახშთა (მცხეთის გამგებელთა) სასახლის, ანტიკური აბანოების და წარმართული კერპების ნაშთებია. სწორედ იმ კერპებისა, რომლებიც საქართველოს გამაქრისტიანებელმა წმინდა ნინომ დაამსხვრია, ხოლო რამდენიმე საუკუნის შემდეგ მათ მოპირდაპირე მხარეს, მაღალ მთაზე, ნიშნად ქრისტიანობის წარმართობაზე გამარჯვებისა ჯვრის გუმბათოვანი ტაძარი აღიმართა. მცხეთა ძალზე მდიდარია არქეოლოგიური და კულტურული ძეგლებით. მცხეთასა და მის უშუალო შემოგარენში არაერთი უაღრესად მნიშვნელოვანი ძეგლია, რომლებიც იუნესკოს დაცვის ქვეშ იმყოფება. ესენია: მეთერთმეტე საუკუნის სვეტიცხოვლის

საკათედრო ტაძარი, იმავე პერიოდის სამთავროს ეკლესია, მეექვსე საუკუნის სამონასტრო კომპლექსები: შიო მღვიმე და ჯვარი. მთლიანად მცხეთა პატარა ქალაქ-მუზეუმს წარმოადგენს და ყოველდღიურად არაერთ ქართველ თუ უცხოელ დამთვალიერებელს მასპინძლობს.

პარკის ტერიტორია ძალზე საინტერესოა ტურისტული თვალსაზრისით. კულტურული ტურიზმი თბილისშიც და მცხეთაშიც – ორივე მრავალეთნიკურ და ისტორიული ძეგლებით მდიდარ ქალაქში ძალზედ კარგადაა განვითარებული. თბილისის ეროვნული პარკის შემადგენელ საგურამოს ნაწილს ეკოლოგიური, ბოტანიკური და ფრინველებზე დაკვირვების ტურებისთვის საკმაოდ კარგი პოტენციალი აქვს.

საწარმო ქ. თბილისის ეროვნული პარკიდან დიდი მანძილითაა. აღნიშნულიდან გამომდინარე ობიექტიდან დაცულ ტერიტორიაზე უარყოფითი ზეგავლენა არ არის მოსალოდნელი.

საქართველოს წითელ ნუსხაში შესული სახეობები

დეტალურმა საველე ბოტანიკურმა კვლევამ გვიჩვენა, რომ კრწანისის ტყე-პარკის ტერიტორიის გარეთ პროექტის ზემოქმედების ზონაში არ ხვდება საქართველოს წითელი ნუსხის არც ერთი სახეობა, გარდა ხელოვნურად დარგული 17 ძირი კაკლისა. უნდა აღინიშნოს, რომ პროექტის არეალში გხვდება ზოგიერთი იშვიათი, საფრთხის ქვეშ მყოფი და მოწყვლადი სახეობა, როგორცაა: *Elaeagnus angustifolia* (იშვიათი სახეობა), *Pinus eldaric* (გაქრობის წინაშე მდგარი სახეობა).

2.8. კულტურული მემკვიდრეობა

არქეოლოგიური გათხრებით დასტურდება, რომ თბილისის ტერიტორია დასახლებული ყოფილა ჯერ კიდევ ძვ. წ. IV ათასწლეულში.

თბილისის ტერიტორიაზე უამრავი არქეოლოგიური საიტია, მაგრამ ისინი არიან კონცენტრირებული მამადავითის, მეტეხის, აბანოთუბნის რაიონებში და უფრო დასავლეთისკენ. საწარმოს განთავსების ტერიტორიის სიახლოვეს აღსანიშნავია ლოჭინის ნასოფლარი - ადრინდელი ფეოდალური ხანის (IV-VI სს.) არქეოლოგიური ძეგლი მდინარე ლოჭინის მარცხენა ნაპირას, სოფ. გამარჯვების ტერიტორიაზე. სახელი ეწოდა აღმოჩენის ადგილის მიხედვით. 1952 გათხარეს ნასოფლარის ნაწილი. ძეგლი მდებარეობს დაბალ ბორცვზე, დასავლეთიდან ხევი აკრავს, დანარჩენი 3 მხრიდან კი გამაგრებულია 2 მ სიღრმის ხელოვნური თხრილით. გათხრების შედეგად გამოვლინდა სამეურნეო და საცხოვრებელი ნაგებობანი და მათ შუა არსებული გასასვლელი. ქვის კედლები ნაგები და შელესილი იყო ოთხის ხსნარით. ლოჭინის ნასოფლარის არქეოლოგიური მასალა ანტიკურიდან ადრინდელი ფეოდალურზე გარდამავალი ხანისთვის დამახასიათებელი ნიშნებით ხასიათდება.

ლიტერატურული მონაცემებით და აგრეთვე ვიზუალური აუდიტის შედეგებზე დაყრდნობით უშუალოდ საწარმოს ტერიტორიის მიდამოებში რაიმე კულტურული ან არქეოლოგიური საიტი არ დასტურდება. გასათვალისწინებელია რომ საკვლევი ტერიტორია მდებარეობს მაღალი ანთროპოგენული დატვირთვის ზონაში და არქეოლოგიური ძეგლების გვიანი გამოვლინება ნაკლებ სავარაუდოა.

2.9. ეკოლოგიური მდგომარეობის ანალიზი

საქართველოს მსხვილ ინდუსტრიულ ცენტრებში, სხვადასხვა პერიოდებში ფუნქციონირებდა ატმოსფერული ჰაერის დაბინძურებაზე რეგულარულ დაკვირვებათა ქსელის საგუშაგოები(პოსტები) და მათზე წარმოებდა რიგი მავნე ნივთიერებების ატმოსფერული კონცენტრაციების ყოველდღიური სამჯერადი გაზომვა, ხოლო იმ დასახლებული პუნქტებისათვის, სადაც აღნიშნული მიმართულებით გაზომვები არ ტარდებოდა, დაბინძურების შესაბამისი მონაცემების დადგენა ხორციელდებოდა მოსახლეობის რაოდენობაზე დაყრდნობის საფუძველზე, ქვეყანაში მიღებული მეთოდური რეკომენდაციების შესაბამისად. უკანასკნელ წლებში მნიშვნელოვნად შეიზღუდა სრულყოფილი დაკვირვებების წარმოების შესაძლებლობა. ამასთან აღსანიშნავია ისიც, რომ ქვეყანაში საგრძნობლად დაეცა ადგილობრივი სამრეწველო პოტენციალი და შესაბამისად, ბუნებრივ გარემოზე ზემოქმედების ჯამური მახასიათებლების მნიშვნელობებიც. აქედან გამომდინარე, გარკვეულწილად, მიზანშეწონილია ადრინდელი რეკომენდაციებით განსაზღვრული მონაცემებით სარგებლობა, გარემოს პოტენციური დაბინძურების მახასიათებლების დასადგენად – დასახლებული პუნქტის ინფრასტრუქტურის არსებული მდგომარეობის განვითარების პერსპექტივით, იმაზე გაანგარიშებით, რომ რეალურად შესაძლებელია ადრინდელი პერიოდისათვის უკვე მიღწეული გარემოს დაბინძურების მაჩვენებლების მიღება – შეჩერებული ან უმოქმედო საწარმოო პოტენციალის სრული ამოქმედების შემთხვევისათვის.

ჰაერის დაბინძურებაზე გავლენის მქონე მეტეოპარამეტრებისა და სხვა ძირითადი მახასიათებლების მნიშვნელობები მოცემულია ცხრილ 2.9.1-ში.

აღსანიშნავია, რომ მავნე ნივთიერებების საშუალო კონცენტრაციების მნიშვნელობებთან ერთად, ატმოსფერული ჰაერის დაბინძურების დონის დახასიათების მიზნით გამოიყენება კონკრეტული ადგილმდებარეობის ატმოსფეროში მავნე ნივთიერებების ფონური კონცენტრაციები – დამაბინძურებელი ნივთიერებების კონცენტრაციათა ის მაქსიმალური მნიშვნელობები, რომელზე გადამეტებათა დაკვირვებების რაოდენობა არის მრავალწლიანი(არანაკლებ 5 წლის პერიოდის) რეგულარული დაკვირვებების მთლიანი რაოდენობის 5%-ის ფარგლებში. ფონური კონცენტრაციების მნიშვნელობები განისაზღვრება ცალ-ცალკე შტილისათვის(ქარის სიჩქარის მნიშვნელობა დიაპაზონში 0-2მ/წმ, რომელიც ხასიათდება დაბინძურების ერთ-ერთი ყველაზე არასასურველი ეფექტით) და ქარის სხვადასხვა გაბატონებული მიმართულებებისათვის. სამწუხაროდ, ყველა დასახლებულ ტერიტორიებზე არ

ხერხდება სრულფასოვანი რეგულარული დაკვირვებების ორგანიზაცია და შესაბამისად, ატმოსფერული ჰაერის დაბინძურების დონის ფაქტობრივი მნიშვნელობების განსაზღვრა. იმის გამო, რომ როგორც წესი, შედარებით პატარა ქალაქებში და მცირემოსახლეობიან დასახლებულ პუნქტებში ატმოსფერული ჰაერის დაბინძურებაზე დაკვირვებები პრაქტიკულად არ ტარდება. ასეთი ტერიტორიებისათვის, მავნე ნივთიერებებით ადგილმდებარეობის ატმოსფერული ჰაერის ფონური დაბინძურების მახასიათებლების დადგენა ხდება ქვეყანაში მიღებული წესით, რომელიც ეფუძნება დასახლებულ ტერიტორიაზე მოსახლეობის საერთო რაოდენობის მაჩვენებელს და ითვალისწინებს იმ ზოგად საწარმოო და საყოფაცხოვრებო მომსახურების ინფრასტრუქტურას, რომლის ფუნქციონირებაც მეტ-ნაკლებად დამახასიათებელია შესაბამისი დასახლებებისათვის (ცხრილი 2.9.2).

ცხრილი 2.9.1.

ატმოსფეროში დამაბინძურებელი ნივთიერებების გაბნევის პირობების გამსაზღვრელი მეტეოროლოგიური მახასიათებლები და კოეფიციენტები

მახასიათებლის დასახელება	მახასიათებლის მნიშვნელობა
ატმოსფეროს ტემპერატურული სტრატეფიკაციის კოეფიციენტი	200
რელიეფის კოეფიციენტი	1.0
წლის ყველაზე ცხელი თვისას ჰაერის საშუალო ტემპერატურა	24.1
წლის ყველაზე ცივი თვისას ჰაერის საშუალო ტემპერატურა	0.4
საშუალო ქართა ვარდის მდგენელები, %	
ჩრდილოეთი	1
ჩრდილო-აღმოსავლეთი	4
აღმოსავლეთი	6
სამხრეთ-აღმოსავლეთი	12
სამხრეთი	6
სამხრეთ-დასავლეთი	2
დასავლეთი	3
ჩრდილო-დასავლეთი	66
შტილი	37
ქარის სიჩქარე (მრავალწლიურ დაკვირვებათა გასაშუალოებით), რომლის გადაჭარბების განმეორადობაა 5%, მ/წმ	20.2

ცხრილი 2.9.2

ფონური კონცენტრაციებისათვის დადგენილი მნიშვნელობები დასახლებული ტერიტორიებისათვის მოსახლეობის რაოდენობის მიხედვით

მოსახლეობის რიცხვი (ათასი მოსახლე)	მავნე ნივთიერება			
	მტვერი	გოგირდის დიოქსიდი	აზოტის დიოქსიდი	ნახშირჟანგი
1	2	3	4	5
ნაკლები 10-ათასზე	0	0	0	0
10-50	0.1	0.02	0.008	0.4
50-125	0.15	0.05	0.015	0.8
125-250	0,2	0.05	0.03	1.5

დაგეგმილი საწარმოო საქმიანობის განხორციელების შემთხვევაში, კონკრეტულ საწარმოო მაჩვენებლებზე დაყრდნობით, მოცემული ობიექტისათვის, გარემოში მავნე ნივთიერებათა გამოყოფის (ატმოსფეროში გამოფრქვევის) ზღვრულად დასაშვები ნორმატივების(შესაბამისად – ზდგ) პროექტების დამუშავება საშუალებას იძლევა დაბინძურების ყოველი კონკრეტული წყაროსათვის დადგინდეს მავნე ნივთიერებათა ემისიის რაოდენობა და ინტენსივობა. დაგეგმილი საქმიანობის საწარმოო ციკლის შესაბამისად, საჭიროა შეფასებული იქნას საქმიანობის ობიექტისაგან მავნე ნივთიერებათა ატმოსფერულ ჰაერში გამოფრქვევა.

აქედან გამომდინარე, მავნე ნივთიერებათა ატმოსფერულ ჰაერში ზღვრულად დასაშვები გამოფრქვევების პროექტების დამუშავება საშუალებას იძლევა განხორციელდეს დაგეგმილი საქმიანობის გარემოზე ზემოქმედების შედეგად ბუნებრივი გარემოს ხარისხობრივი ნორმების დაცვის შეფასება.

2.10. წყლის ობიექტების დაბინძურების მდგომარეობა

უშუალოდ საწარმოს ტერიტორიის უახლოესი მდინარეა მდინარე მტკვარი და მდ. მტკვარი.

აღნიშნული მდინარეები მიეკუთვნებიან სამეურნეო-საყოფაცხოვრები წყალსარგებლობის კატეგორიის წყლის ობიექტებს, რომლისთვისაც საქართველოს შრომის, ჯანმრთელობისა და სოციალური დაცვის სამინისტროს “ზედაპირული წყლების გაბინძურებისაგან დაცვის სანიტარიული წესებითა და ნორმებით” (16.08.2001 წ.), აგრეთვე საქართველოს მთავრობის 2013 წლის 31 დეკემბრის №425 დადგენილებით დამტკიცებული ”საქართველოს ზედაპირული წყლების დაბინძურებისაგან დაცვის ტექნიკური რეგლამენტით” დადგენილია შემდეგი მოთხოვნები:

ცხრილი 2.10.1.

ჟბმ	6 მგ O ₂ /ლ
ნიტრატები	45,0 მგ/ლ
ქლორიდები	350 მგ/ლ
ნიტრიტები	3,3 მგ/ლ
ნავთობპროდუქტები	0,3 მგ/ლ
გახსნილი ჟანგბადი	> 4 მგ/ლ
პოლიფოსფატები	3,5 მგ/ლ
pH	6,5-8,5
შეწონილი ნაწილაკები	ფონურთან მატება არაუმეტეს 0,75 მგ/ლ

2.11. ნიადაგის დაბინძურების საკითხები.

საწარმოს ფუნქციონირების შედეგად წარმოქმნილი, მავნე ნივთიერებების ემისიების გავლენას საწარმოს ტერიტორიის ზონის გარეთ ნიადაგურ საფარზე პრაქტიკულად ადგილი არ აქვს. ამას განაპირობებს ის გარემოება, რომ საწარმოო

ტექნოლოგიური პროცესების ყველა ციკლის ფუნქციონირება-რეალიზაცია, არ წარმოქმნის ნიადაგის დაბინძურების შესაძლებლობას და შესაბამისად არ არსებობს წინაპირობა ნიადაგური ზედაპირის დაბინძურების წარმოქმნის მიმართულებით.

2.12. რადიაციული ფონის შეფასება

ატმოსფეროს მიწისპირა ფენის რადიაციული მდგომარეობის დადგენისათვის გამა – გამოსხივების ფონის განსაზღვრისათვის, ქვეყნის მთელ ტერიტორიაზე ფუნქციონირებს საქართველოს გარემოს ეროვნული სააგენტოს ოპერატიული დანიშნულების სადგურები, რომელთა უკანასკნელი წლების რეგულარულ დაკვირვებათა მონაცემების საფუძველზე, აღმოსავლეთ საქართველოში რადიაციული დაბინძურების ფონი შეადგენს 10-17 მიკრორენტგენს საათში, ქ. თბილისსა და მის შემოგარენში აღნიშნული მახასიათებელი არის 11-13 მიკრორენტგენი საათში. ამ მონაცემებიდან ჩანს, რომ გამა-გამოსხივების სიმძლავრე, მთელ საქართველოში ნორმის ფარგლებშია და დასაშვებად მიღებულ დონეზე 20-30 მკრ/სთ, გაცილებით ნაკლებია.

ზემოაღნიშნულის შედეგად, ზოგადად შეიძლება დავასკვნათ, რომ საკვლევ ტერიტორიაზე დადგენილი რადიაციული ფონი უმნიშვნელოა და აქ მომუშავე თუ მცხოვრებ ადამიანებს არავითარ საფრთხეს არ უქმნის.

კონკრეტულად, განხილვას დაქვემდებარებულ საწარმოში არ იგეგმება ისეთი მოწყობილობა-დანადგარების გამოყენება, რომლებიც შეიძლება წარმოადგენდეს რადიაციული გამოსხივების წყაროს და აქედან გამომდინარე არ წარმოებულა გაზომვების ჩატარება რადიაციულ ფონზე.

2.13. გარემოზე ფიზიკური ზემოქმედების ფაქტორები

2.13.1. ხმაური

ქვემოთ მოცემულია ხმაურის, ვიბრაციის, ელექტრომაგნიტური ველებისა და სხვა სახის ფიზიკური ზემოქმედების ანალიზი.

ხმაურის დონის ნორმების დაცვა რეგულირდება ტექნიკური რეგლამენტით „საცხოვრებელი სახლებისა და საზოგადოებრივი/საჯარო დაწესებულებების შენობების სათავსებში და ტერიტორიებზე“

ეს ტექნიკური რეგლამენტი ადგენს აკუსტიკური ხმაურის დასაშვებ ნორმებს საცხოვრებელი სახლებისა და საზოგადოებრივი/საჯარო დაწესებულებების შენობების სათავსებში და განაშენიანების ტერიტორიაზე, ხმაურის არახელსაყრელი ზემოქმედებისაგან ადამიანების დაცვის უზრუნველყოფის მიზნით.

წინამდებარე ტექნიკური რეგლამენტი არ ვრცელდება:

ა) დასაქმებულთა მიმართ სამუშაო ადგილებზე და სამუშაო გარემოში წარმოქმნილ ხმაურზე;

ბ) საავიაციო, სარკინიგზო (მათ შორის, მეტროპოლიტენის), საზღვაო და საავტომობილო ინფრასტრუქტურაზე;

- გ) საქართველოს კონსტიტუციის 25-ე მუხლით გარანტირებული ადამიანის უფლების განხორციელებასთან დაკავშირებულ ღონისძიებებზე;
- დ) დღის საათებში მიმდინარე სამშენებლო და სარემონტო სამუშაოებზე;
- ე) ადგილობრივი თვითმმართველობის ორგანოსთან შეთანხმებულ დასვენების, კულტურისა და სპორტის საჯარო ღონისძიებებზე;
- ვ) საღმრთო მსახურების ჩატარებაზე, სხვადასხვა რელიგიური წეს-ჩვეულებებისა და ცერემონიების დროს განხორციელებულ აქტივობებზე.

ტექნიკური მოთხოვნები

1. ამ დოკუმენტით განსაზღვრული მიზნიდან გამომდინარე (ხმაურის დონის ექსპერტული შეფასება), ნორმირებადი პარამეტრია ხმაურმზომის A სკალით გაზომილი ბგერის დონე LA დბ A მუდმივი ხმაურის, ხოლო ბგერის ეკვივალენტური დონე LA_{ეკვდბ} A – არამუდმივი (ცვლადი) ხმაურის შემთხვევაში.
2. საცხოვრებელი სახლებისა და საზოგადოებრივი/საჯარო დაწესებულებების შენობების სათავსებში და განაშენიანების ტერიტორიებზე აკუსტიკური ხმაურის დასაშვები ნორმები (ბგერის დონეები) განსაზღვრულია №1 დანართით.
3. აკუსტიკური ხმაურის დასაშვები ნორმები განსხვავებულია დღის (08:00 სთ-დან 23:00 სთ-მდე) და ღამის (23:00 სთ-დან 08:00 სთ-მდე) პერიოდებისათვის.

ხმაურის მაჩვენებლები საცხოვრებელი სახლებისა და საზოგადოებრივი/საჯარო დაწესებულებების შენობების სათავსებში და განაშენიანების ტერიტორიებზე

1. აკუსტიკური ხმაურის დონის გაზომვის შედეგების ჰიგიენური შეფასება (სანიტარიულ-ჰიგიენური ექსპერტიზა) ტარდება ამ დოკუმენტის საფუძველზე, რომელიც ემყარება საერთაშორისო სტანდარტების მოთხოვნებს (მაგ., ISO 1996-1: 2003.“ აკუსტიკა. გარემოს ხმაურის დახასიათება, გაზომვა და შეფასება“, ნაწილი 1. „შეფასების ძირითადი სიდიდეები და პროცედურები“; ISO 1996-2: 2007“ აკუსტიკა. გარემოს ხმაურის დახასიათება და გაზომვა“, ნაწილი 2).
2. ადგილობრივი მუნიციპალიტეტები უფლებამოსილნი არიან, განსაზღვრონ სპეციალური ზონები (მაგ.: ტურისტულად აქტიური ზონები და გასართობი ზონები, სადაც განთავსებულია რესტორნები, კაფეები, ბარები, ღამის კლუბები და ა.შ.), რომელთა მიმართ შეუძლიათ დააწესონ ამ ტექნიკური რეგლამენტის მოთხოვნებისაგან განსხვავებული რეჟიმი.
3. საცხოვრებელი სახლებისა და საზოგადოებრივი/საჯარო დაწესებულებების შენობების სათავსებში და მათი განაშენიანების ტერიტორიაზე აკუსტიკური ხმაურის დასაშვები ნორმების დაცვის ზედამხედველობას ახორციელებს კანონმდებლობით განსაზღვრული შესაბამისი კომპეტენციის მქონე სახელმწიფო ან/და მუნიციპალური ორგანო.

4. აკუსტიკური ხმაურის დასაშვები ნორმების გადამეტებაზე პასუხისმგებელია ის ფიზიკური ან იურიდიული პირი, რომლის საქმიანობის შედეგად საცხოვრებელი სახლებისა და საზოგადოებრივი/საჯარო დაწესებულებების შენობების სათავსებში და მათი განაშენიანების ტერიტორიაზე ხმაურის დონე აღემატება №1 დანართით დადგენილ ნორმებს.

5. თუ საცხოვრებელი სახლებისა და საზოგადოებრივი/საჯარო დაწესებულებების შენობების სათავსებში და მათი განაშენიანების ტერიტორიებზე ფიქსირდება ან მოსალოდნელია ხმაურის მაჩვენებლები, რომლებიც აღემატება (მოსალოდნელია აღემატებოდეს) №1 დანართით განსაზღვრულ მნიშვნელობებს, მაშინ ფიზიკურმა ან იურიდიულმა პირებმა, რომელთა საქმიანობის შედეგად წარმოიქმნება ხმაური, უნდა უზრუნველყონ ამ ტექნიკური რეგლამენტის მე-5 მუხლით განსაზღვრული ხმაურის საწინააღმდეგო პროფილაქტიკური ღონისძიებების განხორციელება.

ხმაურის არახელსაყრელი ზემოქმედების პროფილაქტიკის ღონისძიებები

1. ხმაურის საწინააღმდეგო ღონისძიებათა ძირითადი მიმართულებებია:

ა) ხმაურის წყაროში – საინჟინრო-ტექნიკური და ადმინისტრაციულ-ორგანიზაციული ღონისძიებები;

ბ) ხმაურის გავრცელების გზაზე (ხმაურის წყაროდან ობიექტამდე) – ქალაქთმშენებლობისა და სამშენებლო-აკუსტიკური მეთოდები;

გ) ხმაურისაგან დასაცავ ობიექტზე – შენობის კონსტრუქციების ხმაურსაიზოლაციო და ხმაურმშთანთქმელი თვისებების გაზრდის კონსტრუქციულ-სამშენებლო მეთოდები და არქიტექტურულ-გეგმარებითი მეთოდები.

2. აკუსტიკური ხმაურის მავნე მოქმედებისაგან მოსახლეობის დაცვა ხორციელდება საინჟინრო-ტექნიკური, არქიტექტურულ-გეგმარებითი და ადმინისტრაციულ-ორგანიზაციული ღონისძიებებით.

3. ხმაურის საწინააღმდეგო საინჟინრო-ტექნიკური ღონისძიებებია: ბგერის იზოლაცია, შენობების აკუსტიკურად რაციონალური მოცულობით-გეგმარებითი გადაწყვეტა, ჰაერის ვენტილაციისა და კონდიციონირების სისტემებში ჩამხშობების გამოყენება, სათავსების აკუსტიკური დამუშავება, ხმაურის შემცირება ობიექტებზე სპეციალური ეკრანებითა და მწვანე ნარგავებით და ა.შ..

4. ხმაურის საწინააღმდეგო არქიტექტურულ-გეგმარებითი ღონისძიებებია: საცხოვრებელი განაშენიანებისაგან ხმაურის წყაროს დაცილება, ხმაურის წყაროსა და საცხოვრებელ განაშენიანებას შორის ხმაურდამცავი ეკრანების განთავსება, საცხოვრებელი სახლების დაჯგუფების რაციონალური სქემის გამოყენება (ხმაურის წყაროსაგან დახურული ან ნახევრად დახურული შიდა სივრცის შექმნა) და ა.შ..

5. ხმაურისაგან დაცვის ადმინისტრაციულ-ორგანიზაციული ღონისძიებებია, მაგალითად, ტრანსპორტის ხმაურიანი სახეების მაგისტრალზე ღამის საათებში ექსპლოატაციის შეზღუდვა, ხმაურიანი რეაქტიული თვითმფრინავების (რომლებიც ქმნიან 80დბA-ზე მეტ ხმაურს) უპირატესად დღისით ექსპლოატაცია.

ხმაური არის სხვადასხვა სიხშირის და ინტენსივობის ბგერების მოუწესრიგებელი ერთობლიობა, რომელსაც შეუძლია გამოიწვიოს მავნე ზემოქმედება ადამიანის ორგანიზმზე. ხმაურის წყარო შეიძლება იყოს ნებისმიერი პროცესი, რომელსაც მყარ, თხევად ან აიროვან გარემოში შეუძლია გამოიწვიოს წნევა ან მექანიკური რხევები. ხმაურს გააჩნია განსაზღვრული სიხშირე ან სპექტრი, რომელიც გამოისახება ჰერცებში და ბგერითი წნევის დონის ინტენსივობა, რომელიც იზომება დეციბელებში. ადამიანის სმენას შეუძლია გაარჩიოს ბგერის ის სიხშირეები, რომლებიც იცვლებიან 16-დან 20000 ჰერცის ფარგლებში.

ხმაურის გაზომვა, ანალიზი და სპექტრის რეგისტრაცია ხდება სპეციალური იარაღებით, როგორცაა: ხმაურმზომი და დამხმარე ხელსაწყოები (ხმაურის დონის თვითმწერი მაგნიტოფონი, ოსცილოგრაფი, სტატისტიკური გამანაწილებლების ანალიზატორი, დოზიმეტრი და სხვა).

ხმაურის ინტენსივობის (დონის) გასაზომად უფრო ხშირად იყენებენ ლოგარითმულ სკალას, რომელშიც ყოველი საფეხური 10-ჯერ მეტია წინანდელზე. ხმაურის ორი დონის ასეთ თანაფარდობას უწოდებენ ბელს (ბ). ის განისაზღვრება ფორმულით:

$$I_b = \lg(I/I_0)$$

სადაც I – ბგერითი წნევის განსახილველი დონეა, პა;

I_0 – ადამიანის ყურის სმენადობის ზღვარია და უდრის $2 \cdot 10^{-5}$ პა.

ერთიანი და თანაბრადდამოკრებული წერტილებისათვის ხმაურის ჯამური (L_{Σ}) დონე გამოითვლება ფორმულით:

$$L_j = L_1 + 10 \lg n, \text{ დბ} \quad (2.1)$$

სადაც L_1 – ერთი წყაროდან ხმაურის დონეა, დბ ($1 \text{ დბ} = 10 \text{ ბ}$)

n – ხმაურის წყაროს რიცხვია.

$10 \lg n$ არის ხმაურის ერთი წყაროს დონის დანამატი სიდიდე.

საწარმოში დამონტაჟებული დანადგარები, რომლებიც წარმოადგენენ ხმაურის წყაროს, თითოეული მათგანისათვის არ აღემატება 65 დეციბელს. მაშინ ხმაურის ჯამური დონე ფონური ხმაურის დონის გათვალისწინებით იქნება: :

$$L_j = 65 + 10 \lg n = 75 \text{ დბ.}$$

ხმაური ინტენსივობის მიხედვით იყოფა სამ ჯგუფად:

პირველ ჯგუფს მიეკუთვნება ისეთი ხმაური, რომლის ინტენსივობა აღწევს 80 დბ-ს. ასეთი ინტენსივობის ხმაური ადამიანის ჯანმრთელობისათვის სახიფათო არ არის.

მეორე ჯგუფს მიაკუთვნებენ ისეთ ხმაურს, რომლის ინტენსივობა მერყეობს 80-დან 135 დბ. ერთი დღეღამის და მეტი დროის განმავლობაში, ასეთი ხმაურის ზემოქმედება იწვევს ადამიანის სმენის დაქვეითებას, ასევე შრომის-უნარიანობის დაწე-ვას 10-30%-ით.

მუდმივ სამუშაო ადგილებში ბგერითი წნევებისა და ხმის წნევის დასაშვები დონეები მოცემულია ცხრილ 2.13.1-ში.

ხმაური, რომლის ინტენსივობა მეტია 135 დბ მიეკუთვნება მესამე ჯგუფს და ყველაზე სახიფათოა. ასეთ ხმაურს იწვევს აირტურბინული გენერატორები

(კონტეინერების გარეშე). 135 დბ-ზე მეტი ხმაურის სისტემატური ზემოქმედება (8-12 საათის განმავლობაში) იწვევს ადამიანის ჯანმრთელობის გაუარესებას, შრომის ნაყოფიერების მკვეთრ შემცირებას. ასეთ ხმაურს შეუძლია გამოიწვიოს ლეტალური შემთხვევებიც.

ცხრილი 2.13.1.

დანართი 1. აკუსტიკური ხმაურის დასაშვები ნორმები საცხოვრებელი სახლებისა და საზოგადოებრივი/საჯარო დაწესებულებების შენობების სათავსებში და მათი განაშენიანების ტერიტორიებზე.

#	სათავსებისა და ტერიტორიების გამოყენებითი ფუნქციები	დასაშვები ნორმები		
		Lდღე (დბA)		Lღამე (დბA)
		დღე	ღამე	
1.	სასწავლო დაწესებულებები და სამკითხველოები	35	35	35
2.	სამედიცინო დაწესებულებების სამკურნალო კაბინეტები	40	40	40
3.	საცხოვრებელი და საძილე სათავსები	35	30	30
4.	სტაციონარული სამედიცინო დაწესებულების სამკურნალო და სარეაბილიტაციო პალატები	35	30	30
5.	სასტუმროების/ სასტუმრო სახლების/ მოტელის ნომრები	40	35	35
6.	სავაჭრო დარბაზები და მისაღები სათავსები	55	55	55
7.	რესტორნების, ბარების, კაფეების დარბაზები	50	50	50
8.	მაყურებლის/მსმენელის დარბაზები და საკრალური სათავსები	30	30	30
9.	სპორტული დარბაზები და აუზები	55	55	55
10.	მცირე ზომის ოფისების (≤ 100 მ) სამუშაო სათავსები და სათავსები საოფისე ტექნიკის გარეშე	40	40	40
11.	დიდი ზომის ოფისების (≥ 100 მ) სამუშაო სათავსები და სათავსები საოფისე ტექნიკით	45	45	45
12.	სათათბირო სათავსები	35	35	35
13.	ტერიტორიები, რომლებიც უშუალოდ ემიჯნებიან დაბალსართულიან (სართულების რაოდენობა ≤ 6) საცხოვრებელ სახლებს, სამედიცინო დაწესებულებებს, საბავშვო და სოციალური მომსახურების ობიექტებს	50	45	40
14.	ტერიტორიები, რომლებიც უშუალოდ ემიჯნებიან მრავალსართულიან საცხოვრებელ სახლებს (სართულების რაოდენობა > 6), კულტურულ, საგანმათლებლო, ადმინისტრაციულ და სამეცნიერო დაწესებულებებს	55	50	45
15.	ტერიტორიები, რომლებიც უშუალოდ ემიჯნებიან სასტუმროებს, სავაჭრო, მომსახურების, სპორტულ და საზოგადოებრივ ორგანიზაციებს	60	55	50

შენიშვნა:

1. იმ შემთხვევაში, თუ როგორც შიდა, ისე გარე წყაროების მიერ წარმოქმნილი ხმაური იმპულსური ან ტონალური ხასიათისაა, ნორმატივად ითვლება ცხრილში მითითებულ მნიშვნელობაზე 5 დბ A-ით ნაკლები სიდიდე.

2. აკუსტიკური ხმაურის ზემოაღნიშნული დასაშვები ნორმები დადგენილია სათავსის ნორმალური ფუნქციონირების პირობებისთვის, ანუ, როცა სათავსში დახურულია კარები და ფანჯრები (გამონაკლისია ჩაშენებული სავენტილაციო არხები), ჩართულია ვენტილაციის, კონდიციონერების, ასევე განათების მოწყობილობები (ასეთის არსებობის შემთხვევაში); ამასთან, ფუნქციური (ფონური) ხმაური (მაგ., ჩართული მუსიკა, მომუშავეთა და ვიზიტორთა საუბარი) გათვალისწინებული არ არის.

დანადგარების მიერ შექმნილი ბგერითი წნევის დონეები (L) განისაზღვრება ფორმულით:

$$L=L_p-20lgr -\beta_{ar}/1000-8\text{დბ} \quad (2.2)$$

სადაც:L

L_p არის კომპრესორისა და სხვა მოწყობილობების მიერ გამოწვეული ბგერითი წნევის დონე, დბ. საწარმოს პირობებისათვის ის შეადგენს 75 დბ-ს.

r _ მანძილია წყაროდან მოცემულ ადგილამდე

β_a _ ატმოსფეროში ხმის ჩახშობის სიდიდეა დბ/კმ და მოცემულია ქვემოთ ცხრილ 2.13.2-ში

ატმოსფეროში ხმის ჩახშობის სიდიდე

ცხრილი 2.13.2.

ოქტანური ზოლების საშუალო გეომეტრიული სიხშირე	63	125	250	500	1000	2000	4000	8000
ხმისდახშობა დბ/კმ	0	0.7	1.5	3	6	12	24	48

ფორმულა 2.2.-ში მნიშვნელობების ჩასმის შემდეგ r – მანძილისათვის მიიღება ბგერითი სიმძლავრის დონეები იხ. ცხრილ 2.13.3-ში .

ცხრილი 2.13.3.

ბგერითი სიმძლავრის დონეები

ოქტანური ზოლების საშუალო გეომეტრიული სიხშირე	ბგერითი წნევის დონეები დეციბელის, საწყაროდან r მანძილზე (მ)								
	50	100	150	200	250	300	350	400	450
63	33,02	27,00	23,48	20,98	19,04	17,46	16,12	14,96	13,94
125	32,99	26,93	23,37	20,84	18,87	17,25	15,87	14,68	13,62
250	32,95	26,85	23,25	20,68	18,67	17,01	15,59	14,36	13,26
500	32,87	26,70	23,03	20,38	18,29	16,56	15,07	13,76	12,59
1000	32,72	26,40	22,58	19,78	17,54	15,66	14,02	12,56	11,24
2000	32,42	25,80	21,68	18,58	16,04	13,86	11,92	0,00	0,00
4000	31,82	24,60	19,88	16,18	13,04	0,00	0,00	0,00	0,00
8000	30,62	22,20	16,28	0,00	0,00	0,00	0,00	0,00	0,00

გარდა ამისა ბგერის გავრცელების სიჩქარე დამოკიდებულია ჰაერის ტემპერატურასა და ქარის სიჩქარეზე, ხოლო ბგერის ჩახშობა განისაზღვრება ადგილის რელიეფით და ჰაერის ტენიანობით. ყოველივე აღნიშნული გათვალისწინებული იქნება აკუსტიკური მდგომარეობის გაუმჯობესებისათვის საჭირო ღონისძიებების შემუშავების დროს.

ტექნოლოგიიდან გამომდინარე წინასწარი შეფასებით, საწარმოო ობიექტისაგან მოსალოდნელი ხმაური არ აღემატებოდეს დასაშვებ ნორმატივებს ახლომდებარე მოსახლეობისათვის, რადგან ხმაურის გამომწვევი დანადგარები განთავსებულია დახურულ შენობაში (რომელიც საგრძნობლად ამცირებს მის სიდიდეს), ის წარმოადგენს დამცავ ფარს მის შემცირებისათვის. როგორც ცხრილი 2.13.3-დან ჩანს, ხმაურის დონე საწარმოდან 100 მეტრში ნორმაზე ნაკლებია, ის არ აღემატება დასაშვებ ნორმებს როგორც დღის საათებისათვის, ასევე ღამის საათებისათვის.

2.13.2. ვიბრაცია

ვიბრაცია არის დრეკადი რხევები და ტალღები მყარ სხეულში. ვიბრაცია წარმოადგენს მავნე საწარმოო ფაქტორს, რომლის ზღვრულად დასაშვებ დონეებზე მაღალი მაჩვენებლების ზემოქმედება ადამიანში იწვევს უსიამოვნო შეგრძნებებს, ხოლო ხანგრძლივი ზემოქმედების შემთხვევაში ვითარდება პათოლოგიური ცვლილებები.

ვიბრაციის ზღვრულად დასაშვები დონე (ზდდ) არის ვიბრაციის ფაქტორის დონე, რომელიც ყოველდღიური (გარდა დასვენების დღეებისა) მუშაობისას, მაგრამ არა უმეტეს 40 სთ-ისა კვირაში, მთელი სამუშაო სტაჟის განმავლობაში არ უნდა იწვევდეს დაავადებას, ჯანმრთელობის მდგომარეობაში რაიმე ისეთ გადახრას, რომელიც გამოვლინდება თანამედროვე კვლევის მეთოდებით მუშაობის პერიოდში, ან მოგვიანებით, ან მომდევნო თაობის სიცოცხლის განმავლობაში. ვიბრაციის ზდდ-ს დაცვა არ გამოიციხავს ზემგრძნობიარე პირებში ჯანმრთელობის მდგომარეობის მოშლას.

ვიბრაციის დასაშვები დონე საცხოვრებელ და საზოგადოებრივ შენობებში არის ვიბრაციის ფაქტორის დონე, რომელიც არ არის შემაწუხებელი ადამიანისათვის და არ იწვევს ვიბრაციული ზემოქმედებისადმი მგრძნობიარე სისტემებისა და ანალიზატორების ფუნქციური მდგომარეობის მაჩვენებლების მნიშვნელოვან ცვლილებებს.

საქართველოში ვიბრაციის საკითხები რეგულირდება ნორმატიული დოკუმენტით. ვიბრაცია შეიძლება იყოს:

- ზოგადი ვიბრაცია, რომელიც საყრდენი ზედაპირიდან გადაეცემა მჯდომარე ან ფეხზე მდგომი ადამიანის სხეულს;

- ლოკალური ვიბრაცია, რომელიც ხელებიდან გადაეცემა ადამიანს.

ლოკალურ ვიბრაციას ზემოქმედება ექნება მოსამსახურე პერსონალზე, ხოლო ზოგადი ვიბრაცია შესაძლებელია გავრცელდეს ობიექტის ტერიტორიაზე.

საწარმოში არსებული დანადგარები, რომლებიც წარმოადგენენ ვიბრაციის გამომწვევ წყაროს, არ აჭარბებენ დასაშვებ ნორმებს.

2.13.3. ელექტომაგნიტური გამოსხივება

საქართველოში ატმოსფერულ ჰაერზე ელექტომაგნიტური გამოსხივების მავნე ფიზიკური ზემოქმედების საკითხების რეგლამენტირება ხორციელდება საქართველოს კანონებით და კანონქვემდებარე ნორმატიული დოკუმენტებით.

უახლოესი პერიოდის მონაცემების მიხედვით არცერთი კომპეტენტური (პრაქტიკული თუ სამეცნიერო პროფილის) ორგანიზაციის მიერ არ განხორციელებულა დაკვირვებები, რომელიც რეპრეზენტატიული იქნებოდა საკვლევ ტერიტორიაზე ელექტომაგნიტური გამოსხივების ფონის დადგენისათვის.

საწარმოში არსებული დანადგარების შესწავლის შედეგად დადგინდა, რომ რადიოსიხშირის დიაპაზონის ელექტომაგნიტური გამოსხივების ინტენსივობის ფონური (ფაქტიური) დონეები არ აღემატება ზღვრულად დასაშვებ დონეებს (10 მკვტ/სმ²).

ზემოთაღნიშნულის შედეგად შეიძლება დავასკვნათ, რომ საწარმოსა და მის მიმდებარედ სელიტებურ ტერიტორიაზე ელექტომაგნიტური გამოსხივების ინტენსივობის ფონი უმნიშვნელოა და აქ მომუშავე, თუ მცხოვრებ ადამიანებს არავითარ საფრთხეს არ უქმნის.

3. საწარმოო ობიექტის ბუნებრივ და სოციალურ გარემოზე ზემოქმედების დახასიათება

3.1 ტექნოლოგიური სქემა და რეგლამენტი

შეზღუდული პასუხისმგებლობის საზოგადოება „არმადა“-ს (ს/კ 404892915), ქ. თბილისში, სამგორის რაიონი, როსტომ აბრამიშვილის ქ. #25, მიწის ნაკვეთის საკადასტრო კოდი 01.19.14.004.071, რომელიც წარმოადგენს შპს „ბერალი“-ს საკუთრებას და მისი საკუთრებაში არსებული შენობის 360 მ² ს ფართი იჯარით აქვს აღებული. აღნიშნულ შენობებში გააჩნია პოლიეთილენის ფირებისა წარმოების საამქრო, რომელიც მუშაობს შემოტანილი პოლიეთილენის პირველად გრანულებზე. საწარმოს სიმძლავრეა 312 ტონა წელიწადში, ანუ 150 კგ/სთ-ში 8 საათიანი სამუშაო დღით და წელიწადში 260 სამუშაო დღით. აღნიშნული პროდუქციის წარმოებისას წარმოიქმნება წუნდებული პროდუქცია, რომლის მაქსიმალური რაოდენობა წელიწადში შეადგენს 7.8 ტონამდე და ის საწარმოში ხელახლა გადამუშავდება ცელოფნის დამაქუცმაცებელი წისქვილისა და გრანულატორების მეშვეობით, საიდანაც ისევ მიიღება პოლიეთილენის გრანულები.

საწარმომ ფუნქციონირება დაიწყო 2020 წლიდან (GPS კოორდინატში X – 499860.00; Y – 4614683.00).

უახლოესი დასახლებული პუნქტი დაშორებულია 200 მეტრით.

საწარმოში ხორციელდება პოლიმერული ნარჩენების ბაზაზე (კოდებით: 07 02 13; 12 01 05; 15 01 02; 16 01 19; 17 02 03; 19 12 04; 20 01 39) პოლიეთილენის ფირების წარმოება. პოლიეთილენის ნარჩენების შემოტანა საწარმოში მოხდება საქართველოში სხვადასხვა საწარმოებებში წამოქმნილი პოლიეთილენის შესაფუთი და სხვა სახის ნარჩენების სახით, ასევე შესამღებელია აღნიშნული ნარჩენების შემოტანა განხორციელდეს სხვა ქვეყნებიდან სასაქონლო ნომენკლატურის საერთაშორისო კოდით: 3915.

საქართველოს მთავრობის 2016 წლის 9 ივნისის №259 დადგენილებით დამტკიცებულ „საქართველოს ტერიტორიაზე იმპორტისათვის, საქართველოს ტერიტორიიდან ექსპორტისათვის და საქართველოს ტერიტორიაზე ტრანზიტისათვის დაშვებული ნარჩენების ნუსხის“ შესაბამისად კოდია **B3010**.

საწარმოში შემოტანილი ნარჩენები ისეთი სახით იქნება მიღებული, რომლებსაც გადამუშავებისას გარეცხვა არ ესაჭიროება.

მიღებული ნედლეულის დროებითი დასაწყობება განხორციელდება საწარმოო შენობის შიგნით, მისთვის გამოყოფილ სპეციალურ ადგილზე, რომლის იატაკი მობეტონებულია და ასევე ბუნებრივია გადახურულია.

საწარმოში ასევე გაგრძელდება პირველადი პოლიეთილენის გრანულებიდან პოლიეთილენის ფირებისა და პარკებისა წარმოება და აღნიშნული პროდუქციის წარმოებისას წარმოქმნილი წუნდებული პროდუქციის (დაახლოებით 2.5 %) ხელახალი გადამუშავება, რომლისთვისაც გააჩნია შესაბამისი დანადგარები. შემოტანილი ნარჩენების გადამუშავებისათვის საწარმოს არ ესაჭიროება ახალი დანადგარების შეძენა და მონტაჟი, გარდა ნარჩენების დამაქუცმაცებელი ერთი დანასგარის დამატებისამ

რომლის სიმძლავრე იქნება 60 კგ/სთ-ში, სხვა არსებული სიმძლავრეები სრულიად აკმაყოფილებს შემოსატანი ნარჩენების გადამუშავებას.

საწარმოში წელიწადში იგეგმება 180 ტონა პოლიეთილენის ნარჩენების გადამუშავდება და 132 ტონა წელიწადში პირველადი გრანულებიდან პოლიეთილენის ფირების წარმოება (ჯამურად 312 ტ/წელ).

საწარმოს არსებული სიმძლავრეა, რომელიც მუშაობს მხოლოდ შემოტანილ პირველად პოლიეთილენის გრანულებზე, 312 ტონა წელიწადში, ანუ 150 კგ/სთ-ში 8 საათიანი სამუშაო დღით და წელიწადში 260 სამუშაო დღით. აღნიშნული პროდუქციის წარმოებისას წარმოიქმნება წუნდებული პროდუქცია, რომლის მაქსიმალური რაოდენობა წელიწადში შეადგენს 7.8 ტონამდე. აღნიშნული წუნდებული პროდუქცია საწყობდება საწარმოა ტერიტორიაზე და შემდეგ გადამუშავდება და მიიღება პოლიეთილების გრანულები, რომელიც გამოიყენება პოლიეთილენის ფირების დამზადებისათვის.

პოლიეთილენის ფირების დამზადება არსებული ტექნოლოგიით მოიცავს შემდეგ ტექნოლოგიურ ციკლს:

1. პოლიეთილენის ფირების დამამზადებელი ექსტრუდერი წარმადობით 0.100 ტ/საათში;
2. პოლიეთილენის ფირების დამამზადებელი ექსტრუდერი წარმადობით 0.050 ტ/საათში;
3. პოლიპროპილენის წარმოქმნილი ნარჩენების დამაქუცმაცებელი დანადგარი (60კგ/ სთ წარმადობის);
4. გრანულატორი 0.1 ტ/სთ-ში;
5. პოლიეთილენის ფირების ცივად გასაჭრელი და ტომრების ცხლად დასაწებებელი დანადგარი;

პოლიეთილენის ფირის დამზადება ხდება ამომყვან მანქანებზე, ე.წ. ექსტრუდერებზე, რომლის მიმღებ ბუნკერში იყრება შესაბამისად პოლიეთილენის გრანულები. ბუნკერიდან გრანულები მიეწოდება ფირების დასამზადებელ ექსტრუდერს, სადაც ის ელექტროენერჯის ხარჯზე ხურდება 160 – 170 გრადუსამდე, ხდება ერთგვაროვანი ბლანტი და შემდგომ გაბერვით ღებულობს ცელოფნის ფირის ფორმას, ცივდება ბუნებრივად და მიიღება სასურველი სისქისა და სიგანის პოლიეთილენის ფირი. დამზადებული ფირი ეხვევა 30-50 კგ. რულონებად.

წარმოების პროცესში წარმოქმნილი პოლიეთილენის ნარჩენები ექვემდებარება გადამუშავებას, ხდება მათი რეგენერირება და მეორადი ნედლეულის სახით უბრუნდება წარმოებას, რისთვისაც დაიგეგმა მეორადი გადამუშავებისათვის საჭირო წისქვილი და გრანულატორი.

საწარმოში ასევე ხდება პირველადი პოლიეთილენის გრანულებიდან პოლიეთილენის ფირებისა წარმოება და აღნიშნული პროდუქციის წარმოებისას წარმოქმნილი წუნდებული პროდუქციის (დაახლოებით 2.5 %) ხელახალი გადამუშავება, რომლისთვისაც გააჩნია წისქვილი და გრანულატორი.

პოლიეთილენის ფირების დამზადებისას გამოყენებული ნედლეულის 2.5 % წარმოიქმნება ნარჩენების სახით. აღნიშნული ნარჩენების დაქუცმაცება ხდება 60 კვ/სთ წარნადობის როტორულ წისქვილში და შემდგომ მისი გადატანა გრანულატორ-ექსტრუდერში (წარმადობა 100 კგ საათში), სადაც ხორციელდება მეორადი პოლიეთილენის გრანულების მიღება, რომელიც ასევე გამოიყენება პოლიეთილენის ფირების დამზადებისათვის პირველადი პოლიეთილენის გრანულებთან შერევით.

ყველა ეს დანადგარები განთავსებულია შენობაში, საიდანაც გამოყოფილი მავნე ნივთიერებები გაიფრქვევა შენობის ღიობებიდან, ანუ ფიქსირდება გაფრქვევის ორი არაორგანიზებული წყარო.

როგორც უკვე აღინიშნა, საწარმოში დამატებით დაიგეგმა მეორადი შემოტანილი პოლიეთილენის ნარჩენების გადამუშავება, კერძოდ წისქვილებში მათი დაქუცმაცების შემდეგ გრანულატორში მათი გატარებით მათ გრანულირება.

შემოტანილი ნარჩენების გრანულირებისათვის გამოყენებული იქნება უკვე საწარმოში არსებული გრანულატორი და წისქვილი და დამატებით დაიდგმება იგივე სიმძლავრის წისქვილი, რომელთა მუშაობის დროის ხარჯზე შესაძლებელია შემოტანილი ნარჩენების გადამუშავება.

საწარმოში წელიწადში 312 ტონა პროდუქციის მისაღებად პირველადი გრანულების სახით გამოყენებული იქნება 132 ტონა პოლიეთილენის გრანულები და 180 ტონა შემოტანილი და საწარმოში წარმოქმნილი წუნდებული პროდუქციის სახით წარმოქმნილი ნარჩენები.

ტერიტორიაზე მოწყობილია წყალმომარაგებისა და კანალიზაციის შიდა სისტემა.

წყლის მომარაგება ხორციელდება ადგილობრივი წყალმომარაგების სისტემიდან (ქ. თბილისის წყალმომარაგების სისტემა), ხოლო შიდა საკანალიზაციო ქსელი ასევე მიერთებულია ქ. თბილისის საკანალიზაციო ქსელზე.

საწარმოში არსებული დანადგარებში, კერძოდ გრანულატორებში გამოშვებული პროდუქციის გაციებისათვის მოწყობილია წყლის მბრუნავი სისტემა, რომლის სისტემაში 4 მ³ წყალია და დღეში დანაკარგების შევსებისათვის, რომელიც ორთქლის სახით გამოიყოფა ატმოსფეროში, ესაჭიროვება 100 ლიტრი წყალი, ანუ წელიწადში 26 მ³ წყალი. სულ წყლის ხარჯი საწარმოო მიზნებისათვის ტოლია 30 მ³/წელ-ში.

საწარმოში წყალი ასევე გამოყენებული იქნება სამეურნეო-საყოფაცხოვრებო მიზნებისათვის. იქიდან გამომდინარე რომ საწარმოში დასაქმებული იქნება 6 ადამიანი, მისი წლიური ხარჯი არ აღემატება 70.2 მ³-ს. აღნიშნული წყლები ჩაშვებული იქნება ქ. თბილისის საკანალიზაციო სისტემაში.

რადგან საწარმო მთლიანად განთავსებულია ზემოდან დახურული ანგარის ტიპის შენობაში, ამიტომ სანიაღვრე წყლების დაბინძურების რისკი საწარმოო პროცესში რაიმე მავნე ნივთიერებებით არ არსებობს. აღნიშნული წყლები მოხვდებიან სანიაღვრე კანალიზაციაში.

საამქრო საქართველოში მომქმედი კანონმდებლობის სრული დაცვით აღჭურვილია ცეცხლმაქრებით, განთავებულია სახანძრო ინვენტარი და სხვა დღევანდელი კანონმდებლობით მოთხოვნილი სავალდებულო საშუალებები.

საწარმოში წარმოქმნილი ნარჩენების განთავსებისათვის დადგმულია ნაგვის ურნები დასტიკერებული სხვადასხვა ნარჩენებისთვის ინდივიდუალურად. საწოფაცხოვრებო ნარჩენები განთავსდება შესაბამის ურნებში, რომელთა რაოდენობა წელიწადში არ აღემატება 4.38 მ³-ს, მათი გატანა განხორციელდება ქ. თბილისის შესაბამისი სამსახურის მიერ.

ხოლო რაც შეეხება სხვა სახის ნარჩენებს, როგორც სახიფათო (ნავთობპროდუქტებით დაბინძურებული ჩვრები და სხვა), ასევე არასახიფათო ნარჩენებს, ისინი კანონმდებლობის სრული დაცვით განთავსდება შესაბამის ურნებში, დროებით დასაწყვოდება და შემდგომში მართვისათვის გადაეწემა შესაბამისი ნებართვის მქონე ორგანიზაციებს.

რაც შეეხება საწარმოო პროცესში წუნდებული პროდუქციის სახით წარმოქმნილ ნარჩენებს, ისინი შესაბამისად გადამუშავების შემდეგ გამოყენებული იქნება ნედლეულის სახით და გადამუშავებით მიიღება გრანულები, რომლისაგან შემდგომ იწარმოება პროდუქცია.

საწარმოს ნედლეულით მომარაგება, ტრანსპორტირების სქემა და ტრანსპორტირების პირობები:

საწარმოში ნედლეულის მომარაგება, ასევე პროდუქციის გატანა განხორციელდება მცირეგაბარითიანი ავტოტრანსპორტით. ნედლეულის ტრანსპორტირებისათვის გამოყენებული იქნება არსებული საავტომობილო გზა და საწარმოსთან მისასვლელი შიდა საავტომობილო გზა. ნედლეულისა და პროდუქციის ტრანსპორტირება ძირითადად განხორციელდება გადახურული ძარიანი ავტოტრანსპორტით. ნედლეულის შემოტანისათვის და პროდუქციის გატანისათვის ტრანსპორტის მოძრაობის ინტენსივობა წელიწადში დაახლოებით იქნება 80 -100 ერთეული.

3.2. მოთხოვნები ბუნებრივ და ენერგეტიკულ რესურსებზე

შეზღუდული პასუხისმგებლობის საზოგადოება „არმადა“-ს პოლიეთილენის ნარჩენების გადამამუშავებელი საწარმოს საქმიანობა გათვლილია წელიწადში 312 ტონა პოლიეთილენის ფირებისა და შესაფუთი მასალების წარმოებაზე, რომლისათვის გამოყენებული იქნება 132 ტონა პოლიეთილენის გრანულები და 180 ტონა შემოტანილი და საწარმოში წარმოქმნილი წუნდებული პროდუქციის სახით წარმოქმნილი ნარჩენები.

დაგეგმილი საქმიანობის უზრუნველყოფა სანედლეულ რესურსებით, ელექტროენერგიით, წყალსადენით, კავშირგაბმულობის საშუალებით – ხორციელდება არსებული სამომხმარებლო ქსელებიდან, საპროექტო დოკუმენტაციით განსაზღვრული სქემის გათვალისწინებით.

3.3. საქმიანობით გამოწვეული ზეგავლენის ანალიზი

3.3.1 დაბინძურების წყაროები

აღნიშნული მახასიათებლების - საწარმოს ფუნქციონირების ანალიზის საფუძველზე დადგინდა გარემოს უმთავრესი დამამბინძურებელი წყაროები:

- 100 კგ/სთ წარმადობის პოლიეთილენის ფირის ამომყვანი ექსტრუდერები - გაფრქვევის გ-1 წყარო;
- 50 კგ/სთ წარმადობის პოლიეთილენის ფირის ამომყვანი ექსტრუდერები - გაფრქვევის გ-2 წყარო;
- პოლიეთილენის ჩამონაჭრების დამაქუცმაცებელი 60 კგ/სთ წარმადობის წისქვილი - გაფრქვევის გ-3 წყარო;
- პოლიეთილენის ჩამონაჭრების დამაქუცმაცებელი 60 კგ/სთ წარმადობის წისქვილი - გაფრქვევის გ-4 წყარო;
- 100 კგ/სთ წარმადობის პოლიეთილენის გრანულების მისაღები გრანულატორი - გაფრქვევის გ-5 წყარო;

3.3.2. გარემოში გამოყოფილი მავნე ნივთიერებები

ატმოსფერულ ჰაერში გაფრქვევა:

საწარმოს საქმიანობის შედეგად ატმოსფეროში გამოიყოფა მავნე ნივთიერებები. ყურადღებას და განხილვას მოითხოვს დაგეგმილი საქმიანობის შედეგად გარემოში გამოფრქვეული მავნე ნივთიერებები: პოლიმერული მტვერი, ძმარმჟავა, ნახშირჟანგი. ცხრილ-3.2.-ში მოცემულია საწარმოში წარმოქმნილი მავნე ნივთიერებების კოდი, ზღვრულად დასაშვები კონცენტრაციების მნიშვნელობები, გაფრქვევის სიმძლავრეები და საშიშროების კლასი.

ცხრილი 3.2.

მავნე ნივთიერებათა ზღვრულად დასაშვები კონცენტრაციები

მავნე ნივთიერების დასახელება	კოდი	ზღვრულად დასაშვები კონცენტრაცია მგ/მ ³		საშიშროების კლასი
		მაქსიმალური ერთჯერადი	საშუალო დღე-ღამური	
1	2	3	4	5
პოლიმერული მტვერი	988	0.1	-	3
ძმარმჟავა	1555	0.2	0.06	3
ნახშირჟანგი	337	5.0	3.0	4

3.3.3. გამოყენებული წყლის სახეობები

წყალი საწარმოში გამოიყენება სასმელ-სამეურნეო მიზნებისათვის და საწარმოო მიზნებისათვის.

სასმელ-სამეურნეო მიზნებისათვის საწარმო წყალს იღებს ადგილობრივი წყალმომარაგების სისტემიდან.

საწარმოო მიზნებისათვის (ექსტრუდერებში გაციების სისტემა) წყლის აღება ხორციელდება ასევე ადგილობრივი წყალმომარაგების სისტემიდან.

4. გარემოს მდგომარეობის რაოდენობრივი და ხარისხობრივი მახასიათებლების ცვლილებების პროგნოზი

ატმოსფერულ ჰაერზე ზემოქმედების წარმოქმნა დაკავშირებულია საწარმოო ციკლით გათვალისწინებულ ეტაპებთან, კერძოდ პოლიეთილენის ნაჩენების გადამუშავებისას და პოლიეთილენის ფირებისა და შესაფუთი მასალების დამზადებისას.

ზედაპირული წყლების დაბინძურების ფაქტორები საწარმოს არ გააჩნია, რადგან არ გააჩნია საწარმოო ჩამდინარე წყლები, ხოლო რაც შეეხება საყოფაცხოვრებო-სამეურნეო წყლებს, ისინი შიდა საკანალიზაციო ქსელით ჩაშვებული იქნება ა ქ. თბილისის საკანალიზაციო სისტემაში.

ნიადაგზე ზემოქმედება პრაქტიკულად გამორიცხულია, რადგან საწარმო პროცესები არ წარმოქმნის ნიადაგის დაბინძურების რისკებს, გარდა ავტოტრანსპორტიდან ავარიულად დაღვრილი ზეთებისა ან საწვავისა, რომლის რაოდენობა პრაქტიკულად უმნიშვნელოა.

4.1. ატმოსფერული ჰაერი

მავნე ნივთიერებების სახეობები და ემისიის მოცულობები

საწარმოდან გაფრქვეული, ატმოსფერული ჰაერის ძირითადი დამაბინძურებელი ნივთიერებებია: **პოლიმერული მტვერი, ძმარმჟავა და ნახშირჟანგი.** ანგარიში შესრულებულია საწარმოს მაქსიმალური დატვირთვის პირობებისათვის საანგარიშო მეთოდების და საწარმოს მიერ მოწოდებული ინფორმაციის გათვალისწინებით.

1. გაფრქვევები 100 კგ/სთ წარმადობის პოლიეთილენის ფირის ამომყვანი ექსტრუდერიდან - გაფრქვევის გ-1 წყარო:

პოლიეთილენის ფირის მისაღები ექსტრუდერის მუშაობისას ატმოსფერულ ჰაერში ყოვე კილოგრამ გამოშვებულ პროდუქციაზე გამოიყოფა:

შემდეგი რაოდენობის გრამი მავნე ნივთიერებები:

ძმარმჟავა - 0.4 გ/კგ-ზე;

ნახშირჟანგი - 0.8 გ/კგ-ზე;

თუ გავითვალისწინებთ, რომ საწარმოში არსებული დანადგარის მაქსიმალური სიმძლავრე 2080 საათში შეადგენს 208000 კგ-ს, ანუ 100 კგ/სთ-ში, მაშინ შესაბამისად გაფრქვევის წლიური გაფრქვევები შესაბამისად ტოლი იქნება:

$$G_{\text{ძმარმჟავა}} = 208000 \times 0.4 \times 10^{-6} = 0.083 \text{ ტ/წელ};$$

$$G_{\text{ნახშირჟანგი}} = 208000 \times 0.8 \times 10^{-6} = 0.166 \text{ ტ/წელ};$$

თუ გავითვალისწინებთ, რომ ზემოთ აღნიშნული დანადგარმა უნდა გამოუშვას 208000 კგ პოლიეთილენის ფირები 2080 საათის განმავლობაში, მაშინ გაფრქვევის ინტენსივობები შესაბამისად ტოლი იქნება:

$$M_{\text{ძმარმჟავა}} = 0.083 \times 10^6 / (3600 \times 2080) = 0.01111 \text{ გ/წმ};$$

$$M_{\text{ნახშირჟანგი}}=0.166 \times 10^6 / (3600 \times 2080) = 0.02222 \text{ გ/წმ};$$

2. გაფრქვევები 50 კგ/სთ წარმადობის პოლიეთილენის ფირის ამომყვანი ექსტრუდერიდან - გაფრქვევის გ-2 წყარო:

პოლიეთილენის ფირის მისაღები ექსტრუდერის მუშაობისას ატმოსფერულ ჰაერში ყოვე კილოგრამ გამოშვებულ პროდუქციაზე გამოიყოფა:

შემდეგი რაოდენობის გრამი მავნე ნივთიერებები:

მმარმჟავა - 0.4 გ/კგ-ზე;

ნახშირჟანგი - 0.8 გ/კგ-ზე;

თუ გავითვალისწინებთ, რომ საწარმოში არსებული დანადგარის მაქსიმალური სიმძლავრე 2080 საათში შეადგენს 104000 კგ-ს, ანუ 50 კგ/სთ-ში, მაშინ შესაბამისად გაფრქვევის წლიური გაფრქვევები შესაბამისად ტოლი იქნება:

$$G_{\text{მმარმჟავა}}=104000 \times 0.4 \times 10^{-6} = 0.042 \text{ ტ/წელ};$$

$$G_{\text{ნახშირჟანგი}}=104000 \times 0.8 \times 10^{-6} = 0.083 \text{ ტ/წელ};$$

თუ გავითვალისწინებთ, რომ ზემოთ აღნიშნული დანადგარმა უნდა გამოუშვას 104000 კგ პოლიეთილენის ფირები 2080 საათის განმავლობაში, მაშინ გაფრქვევის ინტენსივობები შესაბამისად ტოლი იქნება:

$$M_{\text{მმარმჟავა}}=0.042 \times 10^6 / (3600 \times 2080) = 0.00555 \text{ გ/წმ};$$

$$M_{\text{ნახშირჟანგი}}=0.083 \times 10^6 / (3600 \times 2080) = 0.0111 \text{ გ/წმ};$$

3. გაფრქვევები 60 კგ/სთ წარმადობის პოლიეთილენის წუნდებული ფირების დამაქუცმაცებელი დანადგარებიდან. (გაფრქვევის წყარო გ-3, გ-4).

საწარმოში დაგეგმილია ორი ცალი, თითოეული 60 კგ/სთ წარმადობის პოლიმერული ფირების ნარჩენების დამაქუცმაცებელი დანადგარის ქონა.

პოლიმერული ფირების ნარჩენების დამაქუცმაცებელი დანადგარის მუშაობისას ატმოსფერულ ჰაერში ყოველ კილოგრამ გამოშვებულ პროდუქციაზე გამოიყოფა:

პოლიმერული მტვერი - 0.7 გ/კგ-ზე;

ყოველივე ამის გათვალისწინებით გაფრქვევის სიმძლავრეები თითოეული დანადგარიდან ტოლი იქნება:

$$M_{\text{მტვერი}}=60 \times 0.7 / 3600 = 0.01167 \text{ გ/წმ};$$

თუ გავითვალისწინებთ, რომ აღნიშნულ თითოეულ დანადგარში წელიწადში გადასამუშავებელი იქნება 90 ტონა ნარჩენი ანუ 90000 კილოგრამი, მაშინ თითოეული აღნიშნული დანადგარის მუშაობის დრო ტოლი იქნება $90000 / 60 = 1500$ საათის, მაშინ წლიური გაფრქვევა თითოეული დანადგარიდან ტოლი იქნება:

$$G_{\text{მტვერი}}=0.01167 \times 3600 \times 1500 \times 10^{-6} = 0.063 \text{ ტ/წელ};$$

4. გაფრქვევები 100 კგ/სთ წარმადობის გრანულატორიდან - გაფრქვევის გ-5 წყარო:

პოლიეთილენის გრანულების მისაღები გრანულატორის მუშაობისას ატმოსფერულ ჰაერში ყოვე კილოგრამ გამოშვებულ პროდუქციაზე გამოიყოფა:

შემდეგი რაოდენობის გრამი მავნე ნივთიერებები:

მმარმჟავა - 0.3 გ/კგ-ზე;

ნახშირჟანგი - 0.2 გ/კგ-ზე;

ყოველივე ამის გათვალისწინებით გაფრქვევის სიმძლავრეები ტოლი იქნება:

$$M_{\text{მმარმჟავა}}=100 \times 0.3 / 3600 = 0.0083 \text{ გ/წმ};$$

$$M_{\text{ნახშირჟანგი}}=100 \times 0.2 / 3600 = 0.0056 \text{ გ/წმ};$$

თუ გავითვალისწინებთ, რომ აღნიშნულ დანადგარში წელიწადში გადასამუშავებელია 180 ტონა პოლიმერული ნარჩენი ანუ 180000 კილოგრამი, მაშინ აღნიშნული დანადგარის მუშაობის დრო ტოლი იქნება $18000 / 100 = 1800$ საათის, მაშინ წლიური გაფრქვევა ტოლი იქნება::

$$G_{\text{მმარმჟავა}}=0.0083 \times 3600 \times 1800 \times 10^{-6} = 0.054 \text{ ტ/წელ};$$

$$G_{\text{ნახშირჟანგი}}=0.0056 \times 3600 \times 1800 \times 10^{-6} = 0.036 \text{ ტ/წელ};$$

ატმოსფერულ ჰაერში მავნე ნივთიერებათა გაფრქვევის პარამეტრები

ცხრილი 4.1

წარმოების საამქროს უბნის დასახელება	წყაროს ნომერი	გაფრქვევა-გამოყოფის წყაროს		დამაბინძურებელ ნივთიერებათა გაფრქვევის წყაროს მუშაობის დრო, სთ		დამაბინძურებელ ნივთიერებათა გაფრქვევის წყაროს პარამეტრები		აირჰაეროვანი ნარევის პარამეტრები დამაბინძურებელ ნივთიერებათა წყაროს გამოსვლის ადგილას			დამაბინძურებელ ნივთიერებათა კოდი დასახელება	ატმოსფერულ ჰაერში დამაბინძურებელ ნივთიერებათა გაფრქვევის სიმძლავრე		დამაბინძურებელ ნივთიერებათა გაფრქვევის წყაროს კოორდინატები, მ.		
		დასახელება	რაოდენ	დღე-ღამეში	წელიწადში	სიმაღლე	დიამეტრი	siCqare, m/wm	მოცულობა კუბ.მ/წმ	ტემპერატურა გრად.С	გ/წმ	ტ/წელ	6	7		
პოლიეთილენის ნარჩენების გადამუშავების საამქრო	გ-1	არაორგანიზ. წყარო	1	8	2080	4.0	0.5	1.5	0.29452	26	1555	0.01111	0.083	0	0	
											337	0.02222	0.166			
	გ-2	არაორგანიზ. წყარო	1	8	2080	4.0	0.5	1.5	0.29452	26	1555	0.00555	0.042	4	10	
											337	0.0111	0.083			
	გ-3	არაორგანიზ. წყარო	1	6	1500	2.0	0.5	1.5	0.29452	26	988	0.01167	0.063	10	10	
	გ-4	არაორგანიზ. წყარო	1	6	1500	2.0	0.5	1.5	0.29452	26	988	0.01167	0.063	10	8	
	გ-5	არაორგანიზ. წყარო	1	8	1800	4.0	0.5	1.5	0.29452	26	1555	0.0083	0.054	10	-4	
											337	0.0056	0.036			
	ფონური წყაროები															
	შპს „ტოტი“	გ-6	არაორგანიზ. წყარო	1	16	4800	4.0	0.5	1.5	0.29452	26	988	0.0032	0.056	-10	20
1555												0,138	2,400			
337												0.069	1.2			
შპს „გიკო“	გ-6	არაორგანიზ. წყარო	1	8	2080	4.0	0.5	1.5	0.29452	26	988	0.0058	0.022	-10	0	
											1555	0.003333	0.025			
											337	0.00667	0.050			

4.1.1. ატმოსფერულ ჰაერში მავნე ნივთიერებათა გაზნვის ანგარიშის შედეგთა ანალიზი

რადგან უახლოესი დასახლებული პუნქტი დაშორებულია 200 მეტრში, ამიტომ გაანგარიშებული ემისიების შესაბამისად, ჰაერის ხარისხის მოდელირება შესრულდება ობიექტის წყაროებიდან შემდეგ წერტილებში - (0; 200); (0; -200); (200; 0); (-200; 0).

გათვლები განხორციელდა იმ შემთხვევისათვის, როცა ერთდროულად აფრქვევს ყველა წყარო, რაც შეეყვანა იქნა კომპიუტერში, მოცემულია დანართის პირველ ფურცელზე. ასევე გათვალისწინებული იქნა ფონური მახასიათებლები ქალაქის მოსახლეობის რიცხოვნობის გათვალისწინებით, ასევე რადგან საწარმოს განთავსების მთლიან შენობაში ასევე განთავსებულია შპს „ტოტი“-ს და შპს „გიკო“-ს პლასტმასის ნაკეთობების წარმოების საამქროები, ამიტომ კუმულაციური ზემოქმედების თვალსაზრისით გათვალისწინებული იქნება აღნიშნული საწარმოებიდან შესაბამისი მავნე ნივთიერებების გაფრქვევების ინტენსივობები.

აღნიშნული შედეგები მოცემულია ცხრილ 4.2-ში

ცხრილი 4.2.

მავნე ნივთიერებათა გაზნვის ანგარიშის ძირითადი შედეგები

მავნე ნივთიერებათა დასახელება	მავნე ნივთიერებათა ზღვ-ის წილი ობიექტიდან			
	უახლოეს დასახლებული პუნქტის კოორდინატები			
	(200; 0)	(0; 200)	(0; -200)	(-200; 0)
1	2	3	4	5
პოლიმერული მტვერი	0.05 ზღვ	0.05 ზღვ	0.04 ზღვ	0.04 ზღვ
ძმარმყავა	0.73 ზღვ	0.89 ზღვ	0.71 ზღვ	0.81 ზღვ
ნახშირქანგი	0.31 ზღვ	0.31 ზღვ	0.31 ზღვ	0.31 ზღვ

4.2. ზემოქმედება წყლის ხარისხზე

წყალი საწარმოში გამოიყენება სასმელ-სამეურნეო მიზნებისათვის და საწარმოო მიზნებისათვის.

სასმელ-სამეურნეო მიზნებისათვის საწარმო წყალს იღებს ადგილობრივი წყალმომარაგების სისტემიდან.

საწარმოო მიზნებისათვის (გრანულატორის გაციების სისტემა) წყლის აღება ხორციელდება ასევე ადგილობრივი წყალმომარაგების სისტემიდან.

წყლის ხარჯი სასმელ-სამეურნეო მიზნებისათვის

სასმელ-სამეურნეო მიზნებისათვის წყალი გამოიყენება საოფისე შენობაში და სანიტარულ კვანძებში მოსამსახურეთა მოთხოვნების დასაკმაყოფილებლად. სასმელ-სამეურნეო მიზნებისათვის წყლის ხარჯი გაანგარიშებულია "კომუნალური წყალმომარაგებისა და კანალიზაციის სიტემებით სარგებლობის წესების" მიხედვით

(დამტკიცებულია საქართველოს ურბანიზაციისა და მშენებლობის მინისტრის 21.10.1998 წ., №81 ბრძანებით).

სასმელ-სამეურნეო მიზნებისათვის წყლის რაოდენობას ვანგარიშობთ შემდეგი ფორმულით:

$$Q = (A \times N) \text{ მ}^3/\text{დღ-ში};$$

სადაც:

Q - დღელამეში სასმელ-სამეურნეო მიზნებისათვის საჭირო წყლის ხარჯი;

A – მუშაკთა საერთო რაოდენობა დღელამის განმავლობაში, ჩვენ შემთხვევაში A = 6 მუშაკი;

ხოლო N - წყლის ნორმა სასმელ-სამეურნეო მიზნებისათვის ერთ მუშაკზე დღის განმავლობაში, ჩვენ შემთხვევაში N = 0.045 მ³/დღ.;

აქედან გამომდინარე, დღელამეში სასმელ-სამეურნეო მიზნებისათვის საჭირო წყლის ხარჯი იქნება:

$$Q = (6 \times 0.045) = 0.270 \text{ მ}^3/\text{დღ-ში}, \text{ ხოლო წლიური რაოდენობა იქნება } 0.270 \times 260 = 70.2$$

მ³/წელ-ში.

აღნიშნული წყლები ჩაედინება ქ. თბილისის საკანალიზაციო სისტემაში.

ქვემოთ მოცემულ ცხრილ 4.3-ში მოყვანილია სამეურნეო-ფეკალურ ჩამდინარე წყალში დამაბინძურებელ ნივთიერებათა მასა მსოფლიო ჯანმრთელობის ორგანიზაციის მონაცემებით (Rapid Assessment of Air, Water and Land Pollution Sources, WHO, 1982).

ცხრილი 4.3.

ჩამდინარე წყლებში ერთი ადამიანის მიერ დღელამეში გამოყოფილი დამაბინძურებელი ნივთიერებების მასა

დამაბინძურებელი ნივთიერება	დატვირთვის ფაქტორი, გ/1 ადამიანზე დღელამეში
ჟბმ ₅	45-54
ჟქმ (ბიქრომატი)	1,6 ჟბმ ₅ - 1,9 ჟბმ ₅
საერთო ორგანული ნახშირბადი	0,6 ჟბმ ₅ - 1,0 ჟბმ ₅
შეწონილი ნაწილაკები	70 - 145
ქლორიდები	4 - 8
საერთო აზოტი (N) ორგანული აზოტი თავისუფალი ამონიუმი ნიტრატი	6 - 12 0,4 X საერთო N 0,6 X საერთო N 0-დან 0,5-მდე X საერთო N
საერთო ფოსფორი (P) ორგანული ფოსფორი არაორგანული ფოსფორი (ორტო- და პოლიფოსფატი)	0,6 - 4,5 0,3 X საერთო P 0,7 X საერთო P
kaliumi (K ₂ O)	2 - 6

სამეურნეო-ფეკალური ჩამდინარე წყლების შემადგენლობაში - როგორც წესი, შედის:

- გაუხსნელი მინარევები, რომლებიც წყალში მსხვილ შეწონილ მდგომარეობაში იმყოფებიან და არაორგანული წარმოშობის არიან;
- კოლოიდური ნივთიერებები, რომლებიც შედგებიან მინერალური და ორგანული ნაწილაკებისაგან;
- გახსნილი ნივთიერებები, რომლებიც წყალში იმყოფებიან მოლეკულურ-დისპერსული ნაწილაკების სახით.

სამეურნეო-ფეკალური ჩამდინარე წყლების დაბინძურების ძირითადი მახასიათებელი ნივთიერებები არიან: შეწონილი ნაწილაკები, ორგანული ნივთიერებები, აზოტის ნაერთები, პოლიფოსფატები, ცხიმები, ქლორიდები, კალიუმი.

წყლის ხარჯი საწარმოო მიზნებისათვის

საწარმოში არსებული დანადგარებში, კერძოდ გრანულატორში გამოშვებული პროდუქციის გაციებისათვის მოწყობილია წყლის მბრუნავი სისტემა, რომლის სისტემაში 4 მ³ წყალია და დღეში დანაკარგების შევსებისათვის, რომელიც ორთქლის სახით გამოიყოფა ატმოსფეროში, ესაჭიროვება 100 ლიტრი წყალი, ანუ წელიწადში 26 მ³ წყალი. სულ წყლის ხარჯი საწარმოო მიზნებისათვის ტოლია 30 მ³/წელ-ში.

წყალარინება

საწარმოს ტერიტორიაზე წარმოიქმნება:

- სამეურნეო-საყოფაცხოვრებო ჩამდინარე წყლები საოფისე შენობიდან და სანიტარული კვანძებიდან;
- სანიაღვრე წყლები.

სამეურნეო-საყოფაცხოვრებო ჩამდინარე წყლები

როგორც ზემოთ დადგინდა გაანგარიშებით, სასმელი წყლის ხარჯი სასმელ-სამეურნეო მიზნებისათვის შეადგენს:

$$Q = 0.270 \text{ მ}^3/\text{დღ-ში.}$$

სამეურნეო-საყოფაცხოვრებო ჩამდინარე წყლების ხარჯს ვიღებთ მოხმარებული წყლის 90%-ს, შესაბამისად ჩამდინარე წყლების დღეღამური ხარჯი შეადგენს:

$$q = 0.270 \times 0.9 = 0.243 \text{ მ}^3/\text{დღ-ში, ანუ } 0.243 \times 260 = 63.18 \text{ მ}^3/\text{წელ.}$$

აღნიშნული წყლები ჩაედინება ქ. თბილისის საკანალიზაციო სისტემაში.

საწარმოო ჩამდინარე წყლები

გაგრილების სისტემიდან ჩამდინარე წყლები ძირითადად არ წარმოიქმნება, აქ ხდება მხოლოდ ნაწილი წყლის ორთქლის სახით ატმოსფეროში გამოყოფა. წელიწადში ერთხელ-ან ორჯერ შესაძლებელია მოხდეს სისტემის დაცლა. ამ შემთხვევაში აღნიშნული წყალი ჩაშვებული იქნება ქ. თბილისის საკანალიზაციო სისტემაში.

სანიაღვრე წყლები

საწარმოს განლაგების შენობის ტერიტორიის ფართობი შეადგენს - 360 კვ.მ-ს, ანუ - 0.036 ჰა-ს.

სანიაღვრე ჩამდინარე წყლების ხარჯი იანგარიშება ფორმულით:

q – სანიაღვრე წყლების ხარჯია დროის გარკვეულ პერიოდში მ³,

F - ტერიტორიის ფართობი ჰა, ჩვენ შემთხვევაში, დაბინძურებული სანიაღვრე ჩამდინარე წყლები წარმოიქმნება შენობების სახურავიდან, რომლის ფართობია - 360 კვ.მ, ანუ - 0.036 ჰა.

H – ნალექების რაოდენობა დროის გარკვეულ პერიოდში, მმ. „სამშენებლო კლიმატოლოგია“-ს მიხედვით საწარმოს განლაგების ტერიტორიისათვის ნალექების წლიური რაოდენობა შეადგენს 540 მმ/წელ-ში, ხოლო ნალექების დღეღამური მაქსიმუმი - 145 მმ/დღ.

K – ტერიტორიის საფარის ტიპზე დამოკიდებული კოეფიციენტი (ჩვენ შემთხვევაში ბეტონშის საფარისათვის ვიღებთ - K= 0.9).

ფორმულის გამოყენებით მივიღებთ სანიაღვრე წყლების წლიურ ხარჯს:

$$q_{\text{წელ.}} = 10 \times 0.036 \times 540 \times 0.9 = 174.96 \text{ მ}^3/\text{წელ.}$$

ხოლო თუ გავითვალისწინებთ ნალექების დღე-ღამური მაქსიმალურ სიდიდეს, სანიაღვრე წყლების ხარჯის დღე-ღამური მნიშვნელობა ტოლი იქნება:

$$q_{\text{დღ.დ.მაქს.}} = 10 \times 0.036 \times 145 \times 0.9 = 46.98 \text{ მ}^3/\text{დღ.დ.}$$

სანიაღვრე წყლების მაქსიმალური საათური ხარჯი იქნება:

$$q_{\text{სთ.მაქს.}} = 46.98 : 24 = 1.9575 \text{ მ}^3/\text{სთ.}$$

რადგან პოლიეთილენის ნარჩენების გადამუშავება და მისგან პოლიეთილენის ფირების წარმოება ხორციელდება დახურულ შენობაში, ასევე ტექნოლოგიური ციკლით გათვალისწინებული ყველა პროცესი მიმდინარეობს დახურულ შენობაში, ამიტომ სანიაღვრე წყლების დაბინძურების რისკი არ არსებობს და ისინი გაწმენდის გარეშე შესაძლებელია ჩაშვებული იქნას ქალაქის სანიაღვრე სისტემაში.

4.3. ზემოქმედება ზედაპირულ წყლებზე

დაგეგმილი საქმიანობით გამოწვეული ზემოქმედების ზონაში, ყველაზე სენსიტიურ ზედაპირული წყლის ობიექტს წარმოადგენს მდინარე ლოჭინი, რომლებიც საწარმო ობიექტიდან 225 მეტრ მანძილზე მდებარეობს.

რადგან საწარმოს არ გააჩნია ზედაპირულ წყლის ობიექტებზე ჩამდინარე წყლები, ამიტომ ზედაპირულ წყლებზე ზემოქმედება ბუნებრივია არ იქნება. ასევე გასათვალისწინებელია, რომ საწარმოო მთელი პროცესი მიმდინარეობს დახურულ შენობაში და მას არ გააჩნია რაიმე სახით წყლების დაბინძურების რისკები.

4.4. ნიადაგების და გრუნტის ხარისხობრივი მდგომარეობის შეფასება და ნიადაგების დაბინძურების ფაქტორი

ნიადაგი რთული შედგენილობის ფაქიზი სისტემაა, რომელიც ძალზე მგრძობიარეა ეგზოგენური ნივთიერებების მიმართ. მისი თავისებურებაა ტექნოგენური ნივთიერებების კონცენტრირება და ფიქსაცია. ნიადაგში მოხვედრილი ნივთიერებების დიდი ნაწილი სორბციის გამო გადადიან უძრავ ფორმაში. ნორმირებული ნივთიერებების გავლენით იცვლება ნიადაგის ბუნება, დეგრადირდება მიკროფლორა და ნელდება მცენარის განვითარება. აღნიშნული საქმიანობის სპეციფიკაციის გამო ძირითად დამაბინძურებელ ფაქტორს წარმოადგენს: შლამის და კუდების მართვის წესების დარღვევა და ნავთობპროდუქტების ნიადაგში მოხვედრა.

ნარჩენების მართვის წესების დარღვევა უარყოფით გავლენას ახდენს გარემოს სხვადასხვა რეცეპტორებზე, როგორც არის: ნიადაგის საფარი, მიწისქვეშა წყლები, მცენარეული საფარი. შესაბამისად, აღნიშნული საქმიანობით ბუნების სხვადასხვა რეცეპტორებზე ზეგავლენის თავიდან ასარიდებლად, მნიშვნელოვანია კომპანიაში უზრუნველყოს ნარჩენების მართვა კანონმდებლობით გათვალისწინებული მოთხოვნებით.

ნავთობპროდუქტების ნიადაგში მოხვედრა პირველ რიგში იწვევს მასში ჟანგბადის განახლების შეფერხებას და მიკროფლორის განადგურებას. აღნიშნულის შედეგად მცირდება ნიადაგის ბუნებრივი გაფხვიერების ხარისხი და ჰუმუსის ფენა კარგავს ნაყოფიერებას. მეორეს მხრივ შესაძლებელია ნავთობპროდუქტების მცენარეებში მოხვედრა, რაც თავის მხრივ მცენარეული საფარის მომხმარებელ სხვა რეცეპტორებზე ახდენს მავნე ზეგავლენას.

აღნიშნულის შედეგად საკვლევი ტერიტორიის ფარგლებში ნიადაგის ნაყოფიერი ფენა არსებობს, რომელიც დღეისობით საწარმოო შენეხოს გარეპერიმეტრი მოასფალტებულია.

გარემოზე შესაძლო ზემოქმედებების ანალიზისას გასათვალისწინებელია ნიადაგის ხარისხის გაუარესების რისკები და ასეთი რისკების მინიმიზაციისათვის საჭირო ღონისძიებების შემუშავება.

დაგეგმილი საქმიანობის პროცესში მიწის სამუშაოები არ არის დაგრგმილი, აქედან გამომდინარე არ მოხდეს რაიმე მიწის ნაყოფიერი ფენის მოხსნა.

საწარმოს ექსპლუატაციის პროცესში ნიადაგის/გრუნტის ხარისხის გაუარესების რისკები შიძლება გამოიწვიოს:

- საწარმოო და საყოფაცხოვრებო ნარჩენების მართვის წესების დარღვევა;
- ავტოტრანსპორტიდან ნავთობპროდუქტების ავარიული დაღვრა;
- მოძველებული და ამორტიზებული საწარმოო-სანიადვრე შიდა კანალიზაციის სისტემების ექსპლუატაცია;

ნიადაგის და გრუნტების დაბინძურების რისკები მინიმუმამდეა დაყვანილი, რადგან საწარმოო მთელი პროცესი მიმდინარეობს დახურულ შენობაში, რომლის იატაკი

მობეტონებულია, ამიტომ ნიადაგის დაბინძურების რისკ-ფაქტორები პრაქტიკულად არარსებობს.

საწარმოს ფუნქციონირების შედეგად წარმოქმნილი, მავნე ნივთიერებების ემისიების გავლენას საწარმოს განლაგების ზონის ნიადაგურ საფარზე პრაქტიკულად ადგილი არ აქვს. ამას განაპირობებს ის გარემოება, რომ საწარმოო ტექნოლოგიური პროცესების ყველა ციკლის ფუნქციონირება-რეალიზაცია, არ წარმოქმნის ნიადაგის დაბინძურების შესაძლებლობას და შესაბამისად წინაპირობა ნიადაგური ზედაპირის დაბინძურების წარმოქმნის მიმართულებით ალბათობა ძალიან მცირეა.

ნიადაგის და გრუნტების დაბინძურების რისკები მინიმუმამდეა დაყვანილი, რადგან საწარმოო პროცესი არ გამოიყენება ისეთი ნივთიერებები, რომელიც გამოიწვევს ნიადაგისა და გრუნტის დაბინძურებას. მით უმეტეს საწარმოო პროცესი მიმდინარეობს მთლიანად დახურულ მობეტონებულ შენობაში.

4.5. ზემოქმედება ბიოლოგიურ გარემოზე

4.5.1 ზემოქმედება ბიოლოგიურ საფარზე

საწარმოს განთავსების ტერიტორია წარმოადგენს ქ. თბილისის ტერიტორიას და ამდენად არ გამოირჩევა მცენარეთა მრავალფეროვნებით, რაც პირველ რიგში საწარმოს ადგილმდებარეობის სპეციფიკით არის გამოწვეული.

ბუნებრივია თვით საწარმოს ტერიტორიაზე არ ფიქსირდება მცენარეული საფარი, ხოლო მისი მიმდებარე ტერიტორიაზე ფიქსირდება მხოლოდ რამოდენიმე მრავალწლიანი ხე-მცენარე.

რადგან საწარმოში პოლიეთილენის ნარჩენების გადამუშავება მოხდება უკვე არსებულ შენობაში, ბუნებრივია საწარმოს არავითარი ზეგავლენა ექნება მცენარეულ საფარზე როგორც მისი დანადგარების მონტაჟის, ასევე ფუნქციონირების ეტაპზე.

4.5.2. ზემოქმედება ფაუნაზე

საწარმოს განთავსების ტერიტორია არ გამოირჩევა ცხოველთა მრავალფეროვნებით, რაც პირველ რიგში საწარმოს ადგილმდებარეობის სპეციფიკით არის გამოწვეული. მიუხედავად ამისა, ზოგადად ქ. თბილისში მოსალოდნელია გარკვეული სახის ნეგატიური ზემოქმედებები, განსაკუთრებით ფრინველებზე.

ცხოველთა სამყაროზე ზემოქმედების სახეებიდან აღსანიშნავია ღამის საათებში განათებულობის ფონის შეცვლასთან დაკავშირებული ზემოქმედება - ფრინველთა დაფრთხობა, რისი თანმდევი შესაძლოა იყოს მათი დეზორიენტაცია და დაშავება. თუმცა იმ ფონზე, რომ ამ მიმართულებით საწარმოს სპეციფიკიდან და იმის გათვალისწინებით, რომ არ არის მაღალი სიმაღლის ობიექტები, ამიტომ მისი როლი ზემოქმედების მასშტაბურობაში ძალზედ მცირეა.

საერთო ჯამში საწარმოს ექსპლუატაციის ფაზებზე ცხოველთა სამყაროზე ზემოქმედების მნიშვნელობა შეიძლება შეფასდეს, როგორც დაბალი. ზემოქმედების მასშტაბის კიდევ უფრო შემცირებისთვის საჭიროა ნარჩენების სათანადო მენეჯმენტი,

გრუნტის და ატმოსფერული ჰაერის დაბინძურების, შემარბილებელი ღონისძიებების ეფექტურად გატარება.

4.6. ზემოქმედება დაცულ ტერიტორიებზე

საწარმოს განკუთვნილი ტერიტორია დაცული ტერიტორიები - თბილისის ეროვნული პარკი, დიდი მანძილითაა დაშორებული და აქედან გამომდინარე შემოთავაზებული მდებარეობა არ ახდენს უარყოფით გავლენას დაცულ ტერიტორიებზე.

4.7. ზემოქმედება ადამიანის ჯანმრთელობასა და უსაფრთხოებაზე

საწარმოს ფუნქციონირების პროცესში ჯანმრთელობასა და უსაფრთხოებასთან დაკავშირებული ზემოქმედების ძირითადი რეცეპტორები მომსახურე პერსონალია, ვინაიდან ობიექტი მაქსიმალურად დაცულია და მკაცრად კონტროლდება ტერიტორიაზე უცხო პირთა შემთხვევით, ან უნებართვოდ მოხვედრის შესაძლებლობა.

პერსონალის ჯანმრთელობასა და უსაფრთხოებაზე პირდაპირი ზემოქმედება შეიძლება იყოს: სახიფათო ნარჩენებთან მოპყრობის წესების დაუცველობა, სატრანსპორტო საშუალებების დაჯახება, დენის დარტყმა, სიმაღლიდან ჩამოვარდნა, ტრავმატიზმი, მოწამვლა და სხვ. პირდაპირი ზემოქმედების პრევენციის მიზნით მნიშვნელოვანია უსაფრთხოების ნორმების მკაცრი დაცვა და მუდმივი ზედამხედველობა:

- პერსონალისთვის ტრენინგების ჩატარება უსაფრთხოებისა და შრომის დაცვის საკითხებზე;
- დასაქმებული პერსონალის უზრუნველყოფა ინდივიდუალური დაცვის საშუალებებით;
- ჯანმრთელობისათვის სახიფათო უბნებში შესაბამისი გამაფრთხილებელი, მიმითითებელი და ამკრძალავი ნიშნების დამონტაჟება;
- ჯანმრთელობისათვის სახიფათო უბნებზე სტანდარტული სამედიცინო ყუთების არსებობა;
- სატრანსპორტო ოპერაციებისას უსაფრთხოების წესების მაქსიმალური დაცვა, სიჩქარეების შეზღუდვა;
- სამუშაო უბნებზე უცხო პირთა უნებართვოდ ან სპეციალური დამცავი საშუალებების გარეშე მოხვედრის და გადაადგილების კონტროლი;
- ინციდენტებისა და უბედური შემთხვევების სააღრიცხვო ჟურნალის წარმოება.

აღსანიშნავია, რომ ჩამოთვლილი შემარბილებელი ღონისძიებების აბსოლუტური უმრავლესობა საწარმოს ტერიტორიაზე დანერგილი იქნება და შესაბამისი კვალიფიკაციის მქონე პერსონალის მიერ მოხდება უსაფრთხოების ნორმებზე მუდმივი მეთვალყურეობა. ასეთ პირობებში საქმიანობის პროცესში ზემოქმედების რეალიზაციის რისკი შეიძლება შეფასდეს როგორც დაბალი.

4.8. მიწისქვეშა წყლების დაბინძურების რისკები

მიწისქვეშა წყლების დაბინძურების რისკები საწარმოს ტერიტორიიდან არ არსებობს, რადგან საწარმოს პროცესის მიმდინარეობის დროს გამოიყენება მხოლოდ ისეთი ნედლეული და მასალები, რომელიც პრაქტიკულად გამორიცხავს მიწისქვეშა წყლების

დაბინძურებას.

ასევე რისკების პრევენციის მიზნით პირველ რიგში უნდა გატარდეს ნიადაგის და გრუნტის, დაცვასთან დაკავშირებული შემარბილებელი ზომები, ვინაიდან გარემოს ეს ორი რეცეპტორები მჭიდროდ არის დაკავშირებული ერთმანეთთან: ტერიტორიაზე მოსული ატმოსფერული ნალექებით ადვილად შესაძლებელია დამაბინძურებელი ნივთიერებების ღრმა ფენებში ჩატანა და შესაბამისად გრუნტის წყლების ხარისხზე უარყოფითი ზემოქმედება. ამ შემთხვევაში განსაკუთრებული ყურადღება უნდა დაეთმოს რომ ნარჩენები არ მოხდეს საწარმოო შენობის გარე პერიმეტრზე, რომ არ მოხდეს ნიადაგისა და გრუნტის დაბინძურება, რომელმაც შესაძლებელია გამოიწვიოს მიწისქვეშა წყლების დაბინძურება.

4.9. ზემოქმედება კულტურულ მემკვიდრეობაზე

საწარმოს შემოთავაზებული ადგილზე არ არის მიწისზედა ძეგლები (ისტორიული მნიშვნელობის აქტივები ან ნაგებობები). ასევე საწარმოს ფუნქციონირების დაწყებისათვის არ იწარმოება არავითარი მშენებლობა, რადგან ის მთლიანად განთავსებული იქნება უკვე არსებულ შენობაში.

4.10. სუნის გავრცელებასთან დაკავშირებული ზემოქმედება და შესაბამისი შემარბილებელი ღონისძიებები;

საწარმოში სუნის გავრცელების წყაროს წარმოადგანს საწარმოში არსებული დანადგარებიდან აირის სახით ატმოსფეროში გამოყოფილი ძმარმჟავა.

ატმოსფერულ ჰაერში ძმარმჟავას გაფრქვევის მიწისპირა კონცენტრაციების მნიშვნელობა მნიშვნელოვნად დაბალია ზღვ-ს მიმართებაში, აქედან გამომდინარე ბუნებრივია სუნის გავრცელება არ იქნება შემაწუხებელი უახლოს დასახლებული მოსახლეობისათვის.

ასევე უნდა აღინიშნოს, რომ სუნის გავრცელების ზემოქმედების შემარბილებელ ღონისძიება იქნება საწარმოო დანადგარების გამართული მუშაობა და საწარმოო ტექნოლოგიის სრული დაცვა, კერძოდ ზედმეტად არ მოხდეს მომუშავე დანადგარების დასაშვებ ნორმით განსაზღვრული ტემპერატურაზე ზედმეტი გაცხელება, რომელმაც შეიძლება გამოიწვიოს ძმარმჟავას გამოყოფის მომატება ატმოსფერულ ჰაერში.

4.11. ნარჩენების წარმოქმნით მოსალოდნელი ზემოქმედება და ზემოქმედების შეფასება;

საწარმოში ტექნოლოგიურ პროცესში წარმოქმნილი ნარჩენები თვით საწარმოში გადამუშავდება, ხოლო სხვა სახის ნარჩენები (არასახიფათო და სახიფათო) დროებით საწყობდება საწარმოში კანონმდებლობის სრული გათვალისწინებით და შემდგომ გადაეცემა ნებართვის მქონე ორგანიზაციებს, ამდენად მათი ზემოქმედება გარემოზე პრაქტიკულად არ იქნება,

5. საქმიანობის შედეგად შესაძლებელი ავარიული სიტუაციების აღბათობა და მათი მოსალოდნელი შედეგების თავიდან აცილების წინადადებები

სავარაუდო ტექნოლოგიური ავარიების შესაძლებლობის დაშვების შეფასებისათვის აუცილებელია სრული ტექნოლოგიური ციკლის თითოეული ეტაპის ექსტრემალური პირობების დეტალური განხილვა. განსაკუთრებულ ყურადღებას მოითხოვს ხანძარ-საწინააღმდეგო, წყალმომარაგების და ელექტრომომარაგების უსაფრთხოების უზრუნველყოფა.

საწარმო ობიექტის ნორმალური ფუნქციონირებისათვის გათვალისწინებულია ხანძარსაწინააღმდეგო, წყალმომარაგების და ელექტრომომარაგების უსაფრთხოების საერთო დანიშნულების, აგრეთვე კონკრეტული პირობებისათვის განსაზღვრული ღონისძიებები, რომელთა დაცვაზე კონტროლს ახორციელებს დასახლებული პუნქტის მმართველობის შესაბამისი სამსახურები. იმ შესაძლებელი ავარიული სიტუაციების თავის არიდება, რომელიც მოსალოდნელია ელექტროსადენებზე ხანძრის გავრცელებით, ელ.ენერჯის მიწოდების შეწყვეტით – ხორციელდება საწარმოს ხელმძღვანელობის პირადი პასუხისმგებლობით, ინვესტორის მიერ დამტკიცებული სპეციალური პროფილაქტიკური ღონისძიებების დაცვის უზრუნველყოფით.

საწარმო პროცესის ყველა უბანი ტექნიკურად უზრუნველყოფილია ავარიების პრევენციის საშუალებებით. ამიტომ ნებისმიერი ინციდენტი საწყის სტადიაშივე ისპობა მოწყობილობის ავარიული გამორთვის და შედეგების ლოკალიზაციით.

მოსალოდნელი ავარიული სიტუაციები აღნიშნული ტიპის საწარმოებისათვის პრაქტიკაში იშვიათია და უმეტესად დაკავშირებულია ტექნოლოგიური მოწყობილობის დაზიანებასთან.

ატმოსფერული ელექტრული მოვლენებისაგან, აგრეთვე სტატიკური დენებისაგან დაცვის მიზნით საწარმო ობიექტზე მონტაჟდება შესაბამისი ლითონის ხელოვნური დამიწების კონტურები.

საწარმოში ლოკალური ხანძრების გაჩენის შემთხვევისათვის იგეგმება სპეციალური ცეცხლსაქრობი საშუალებები.

პროფილაქტიკური ღონისძიებები

1. ყველა მექანიზმის სისტემური პროფილაქტიკური შემოწმება მათი მოქმედების არეალის შემოსაზღვრა თავად ტექნოლოგიური რეგლამენტის ნაწილია და მისი შესრულება სავალდებულოა.

2. საწარმოს ყველა უბანზე ჩატარდება სისტემატიური პერიოდულობით უსაფრთხოების დაცვის ინსპექტირება, რომელიც ადგენს მოწყობილობის და პრევენციის საშუალებების ტექნიკურ გამართულობას.

3. გაუმართაობის შემთხვევაში უნდა მოახდეს მყისიერი რეაგირებას.

4. საწარმოში სისტემატურად ჩატარდება პერსონალის ინსტრუქტაჟი უსაფრთხოების ტექნიკაში.

ავარიულ სიტუაცებში საკონტროლო ღონისძიებათა ჩამონათვალი

საწარმოს მიმდინარე საქმიანობის პროცესში შესაძლო ავარიული სიტუაციების თავიდან აცილების ღონისძიებების შემუშავებამდე უნდა მოხდეს ავარიული რისკ-ფაქტორების შეფასება, რომლის მიზანია ერთი მხრივ ხელი შეუწყოს გადაწყვეტილების მიღებას ობიექტის ფუნქციონირების მიზანშეწონილების თვალსაზრისით, მეორეს მხრივ შექმნას საფუძველი გარემოზე ნეგატიური ზემოქმედების თავიდან ასაცილებელი ან მნიშვნელოვნად შემარბილებელი ღონისძიებების დასადგენად.

ამასთან არსებითია ის გარემოება, რომ რისკის შეფასება პირდაპირ არის დამოკიდებული ამ ღონისძიებების კომპლექსის შემადგენლობაზე.

გარემოსდაცვითი მიმართულების რეცეპტორებზე ზემოქმედების მოხდენა წარმოადგენს მიზეზ-შედეგობრივი ჯაჭვის ბოლო რგოლს, რომლის ძირითადი კომპონენტებია:

- ტექნოლოგიური სქემით გათვალისწინებული ცალკეულ სამუშაოებთან დაკავშირებული რისკის შემცველი სიტუაციების წარმოქმნა (ხანძარი, სატრანსპორტო საშუალებებიდან)
- მგრძობიარე რეცეპტორებზე (ატმოსფერული ჰაერი, ნიადაგი, გრუნტი ან ზედაპირული წყლები, ჰაბიტატების ზოგიერთი სახეობები) ნეგატიური ზემოქმედება.

ნეგატიური ზემოქმედების მახასიათებლებია დამაბინძურებელი წყაროების ალბათობა, ხარისხი და მოცულობა (შესაძლებელია ზემოქმედების წყაროს ალბათობა იყოს მაღალი, მაგრამ ზემოქმედების სიდიდე საშუალო).

ზოგადად შეიძლება ითქვას, რომ საწარმოს მიმდინარე საქმიანობის პროცესში ავარიების თავიდან აცილების მიზნით, დაცული უნდა იქნას საქართველოში მოქმედი უსაფრთხოების სტანდარტების მოთხოვნები. გათვალისწინებული უნდა იქნას ზოგადი და სპეციალური მოთხოვნები მავნე ნივთიერებების მიმართ, კერძოდ: ფეთქებულისაფრთხოება, ბიოლოგიური უსაფრთხოება. ელექტროუსაფრთხოება, უსაფრთხოების მოთხოვნები სატრანსპორტო საშუალებების და ტექნიკის მიმართ, უსაფრთხოების მოთხოვნები ჩასატვირთ-გადმოსატვირთი სამუშაოების ჩატარებისა და ტვირთების გადაადგილების დროს.

ავარიის პირველი აღმომჩენი პირი (ბლანკზე აფიქსირებს თვითოეული ქვემოთ ჩამოთვლილი მოქმედების დასრულების დროს);

- აფრთხილებს ტექნიკურ პერსონალს საფრთხის შესახებ და ამზადებს ტერიტორიას ავარიული ღონისძიებების ლიკვიდაციის ჩატარებისთვის;

- პირველ რიგში ხორციელდება ელექტროენერჯისა გათიშვა;

- ახდენს აალების ყველა წყაროს გატანას და გამორთვას;

- ამოწმებს ტერიტორიას აფეთქებისა და ცეცხლის გაჩენის პოტენციური საშიშროების გამოვლენის მიზნით;

- დაზარალებულებს უტარებს პირველად სამედიცინო დახმარებას და საჭიროების შემთხვევაში გამოიძახებს სამედიცინო დახმარებას;

- საწარმოში წარმოქმნილი ავარიის შესახებ აცნობებს ობიექტის ზედამხედველ ხელმძღვანელს;

- განსაზღვრავს ავარიის მოცულობას, ავარიის წყაროს და დაუყოვნებლივ ღებულობს ზომებს მათი შესაწყვეტადად. დანადგარის დაზიანებისას სასწრაფოდ გამორთავს დანადგარის ელმომარაგებას.

ობიექტის ზედამხედველი ხელმძღვანელი:

(ბლანკზე აფიქსირებს თვითთვით ქვემოთჩამოთვლილი მოქმედების დასრულების დროს);

- რწმუნდება მომსახურე პერსონალის უსაფრთხოებაში;

- საჭიროების შემთხვევაში ახდენს სახიფათო ზონიდან ხალხის ევაკუაციას;

- გამოიძახებს სახანძრო რაზმს, პოლიციას ან სამედიცინო დახმარებას;

- ქმნის უსაფრთხოების ზონას ავარიის წყაროს გარშემო;

- შეძლებისდაგვარად აჩერებს და აკონტროლებს ავარიის პროცესს;

- საჭიროების შემთხვევაში ატყობინებს საწარმოს ჯანმრთელობის უსაფრთხოების და გარემოს დაცვის ზედამხედველს.

სხვა ავარიული შემთხვევები მოწყობილობის მწყობრიდან გამოსვლა, ელსადენების დაზიანება და ა.შ. აღმოიფხვრება შესაბამისი ინსტრუქციის თანახმად.

5.1. შესაძლებელი ავარიული სიტუაციების ალბათობის განსაზღვრა და მათი მოსალოდნელი შედეგების შეფასება

საწარმოს მიმდინარე საქმიანობის პროცესში მოსალოდნელი ავარიული სიტუაციებია:

- საწარმოო დანადგარების ავარიული გამორთვა ან დაზიანება;
- ხანძარის წარმოქმნა და გავრცელება;
- რომელიმე ნაგებობის ან შენობის ავარიული დანგრევა;

საწარმო მომარაგებული ხანძარსაწინააღმდეგო საშუალებებით, კერძოდ: გააჩნიათ ცეცხლმაქრების საკმარისი მარაგი და ხანძარსაწინააღმდეგო ინვენტარი. საწარმოში ხანძრის აღმოჩენების შემთხვევაში გათვალისწინებულია ქ. თბილისის სახანძრო რაზმის შესაძლებლობების გამოყენება.

საწარმოს ხელმძღვანელი ვალდებულია მუდმივად გააკონტროლოს დანადგარების მუშაობის გამართულობა.

რომელიმე ნაგებობის ან შენობის ავარიული დანგრევის ალბათობა მცირეა. ასეთი ავარიის შემთხვევაში საწარმოს ხელმძღვანელობა ვალდებულია პირველ რიგში მოხდეს საწარმოს უბანზე ელექტროენერჯისა გამორთვა, ავარიის უბნიდან თანამშრომლების გამოყვანა, ადამიანების რაიმე დაზიანების შემთხვევაში სასწრაფო-სამედიცინო პერსონალის გამოძახება და მათი ჯანმრთელობის უსაფრთხოებისათვის ყველა ზომების ჩატარება. შემდგომ ეტაპზე უნდა განხორციელდეს ავარიული უბნის შემოსაზღვრა, კონკრეტული გეგმის შემუშავება ავარიული სიტუაციების აღმოსაფხვრელად და ღონისძიებების გატარება მათი აღმოფხვრისათვის.

5.2. ავარიის შესახებ შეტყობინება

ავარიულ სიტუაციაზე რეაგირებისა და მოქმედების გეგმაში მნიშვნელოვანია:

* ავარიის შესახებ შეტყობინების ქსელის შექმნა:

- სახელმწიფო სტრუქტურებისათვის შეტყობინება (საქართველოს გარემოს დაცვისა და სოფლის მეურნეობის სამინისტრო);

- მოსახლეობისათვის შეტყობინება;

- მომიჯნავე ობიექტის სამსახურების შეტყობინებას.

* საკონტაქტო ინფორმაციის ფორმების დამუშავება, რომელიც უნდა ითვალისწინებდეს;

- ავარიის შედეგად შექმნილი სიტუაციის შეფასებას და რეაგირების ღონისძიებათა დაწყებას;

- რეაგირების კატეგორიის განსაზღვრას;

- ავარიული შემთხვევის შედეგების ლიკვიდაციის სამსახურის მობილიზებას და მზადყოფნაში მოყვანას;

- ავარიული შემთხვევის (გარემოს შესაძლებელი დაზინძურების) ადგილმდებარეობის სიტუაციური სქემის შედგენას;

- გარემოს შესაძლებელი დაზინძურების რაოდენობრივ შეფასებას და შესაძლებელი გავრცელების განსაზღვრას;

- ავარიულ შემთხვევასთან დაკავშირებულ უსაფრთხოების მოთხოვნების შეფასებას;

- რეაგირების სტრატეგიის შემუშავებას;

- არსებული რესურსების შეფასებას და მობილიზებას;

- რეაგირების სამუშაოთა ხელმძღვანელობის;

- სალიკვიდაციო სამუშაოთა დამთავრების პირობების განსაზღვრას;

- სალიკვიდაციო სამსახურის მოქმედების შეწყვეტას;

- მობილიზებული რესურსების მდგომარეობის შემოწმებას;

- სამთავრობო და დაინტერესებული ორგანოების და პირების შეტყობინებას სალიკვიდაციო სამუშაოების დასრულების შესახებ.

ავარიული სიტუაციის დოკუმენტირება:

- ავარიული შემთხვევის თარიღი, დრო და კლასი (გარემოს შესაძლებელი/აღმოჩენილი დაზინძურების მიხედვით);

- გამომვლენის/ინფორმაციის მომწოდებლის ვინაობა;

- გარემოს დაზინძურების მდგომარეობა, მისი გავრცელება და დაზინძურებული ტერიტორიის ზომები;

- მეტეოპირობები (ქარის სიჩქარე და მიმართულება, და სხვა);

- დაზინძურების დახასიათება ტიპის მიხედვით;

- დაზინძურების წყარო;

- სხვა დამკვირვებლების მონაცემები.

საწარმო ობიექტზე მომსახურე ან ობიექტის ფუნქციონირებასთან დაკავშირებული პირები გადიან სავალდებულო ინსტრუქტაჟს, რომელიც მიზნად ისახავს ავარიული სიტუაციების თავიდან აცილების შესაძლებლობათა ცოდნას, აგრეთვე ავარიულ სიტუაციაში მოქმედების წესებს. ინსტრუქტაჟის ჩატარება და მის განხორციელებაზე პერსონალური პასუხისმგებლობა ეკისრება საწარმოს ხელმძღვანელს. საწარმო ობიექტზე წარმოქმნილი ავარიული სიტუაციის აღმომჩენი პირი ვალდებულია უპირველესი ყურადღება გამოიჩინოს პოტენციურ საშიშროების ქვეშ მყოფ ადამიანთა უსაფრთხო ადგილას გარიდების, საჭიროების შემთხვევაში, ყველა შესაძლებელი ღონისძიებების მიღებისათვის სიცოცხლის ხელმყოფი მოვლენების თავიდან ასაცილებლად და საწარმო ობიექტის ხელმძღვანელობამდე სათანადო შეტყობინების დაყვანისათვის. საწარმო ობიექტის ხელმძღვანელობა და ავარიულ სიტუაციებზე ზედამხედველი აპარატი ვალდებულია :

- უზრუნველყოს ავარიულ სიტუაციასთან შეხებაში მყოფი მომსახურე პერსონალის და სხვა პირების უსაფრთხოება, საჭიროების შემთხვევაში მოახდინოს სახიფათო ზონიდან ხალხის ევაკუაცია;

- გამოიძახოს ავარიისა და მისი შედეგების სალიკვიდაციო სპეციალური სამსახურების წარმომადგენლები, საჭიროების მიხედვით (სამედიცინო დახმარება, სახანძრო რაზმი, პატრული და ა.შ.)

- შექმნას უსაფრთხოების ზონა ავარიის წყაროს გარშემო;

- განახორციელოს ქმედითი ღონისძიებები ოპერატიული სიტუაციის განმუხტვისა და შესაბამისად საწარმოო ტექნოლოგიური ციკლის მიმდინარე პროცესების დასარეგულირებლად;

- უზრუნველყოს ავარიის ფაქტებისა და მისი შედეგების დაუყოვნებელი დაყვანა-შეტყობინება საქართველოს გარემოსა და სოფლის მეურნეობის სამინისტროსადმი – დაზარალებულ პირთა არსებობისა და ავარიასთან დაკავშირებული ადგილმდებარეობის, წარმოქმნილი ეკოლოგიური და სხვა ხასიათის პრობლემების აუცილებელი მითითებით.

შემდგომში, ოპერატიული სიტუაციის განმუხტვის კვალობაზე, ინფორმაცია – ავარიული სიტუაციებით გამოწვეული საშიში ნივთიერებების გარემოში გამოყოფისა და გარემოსათვის მიყენებული ზარალის ანგარიშის სახით წარედგინება საქართველოს გარემოსა და სოფლის მეურნეობის სამინისტროს.

ხანძარსაწინააღმდეგო ღონისძიებები

საწარმოს ხანძარსაწინააღმდეგო მეურნეობის შემადგენლობაში როგორც წესი შედის:

- ცეცხლსაქრობი 2- ცალი;
- ყუთი ქვიშით – 2 ცალი;
- სახანძრო ვედრო – 2 ცალი;
- წერაქვი – 1 ცალი;
- ნიჩაბი – 1 ცალი;
- სახანძრო ბარჯი – 1 ცალი.

საწარმოს ხანძარსაწინააღმდეგო მეურნეობის ობიექტები, მოწყობილობები და ინვენტარი უნდა იყოს მუდმივ მზადყოფნაში. საწარმოს შემადგენლობაში შემავალი შენობები და ნაგებობები მოსახლეობისაგან დაშორებულია სათანადო მანძილით. სახანძრო ინვენტარზე და მათ პერიოდულ განახლებაზე პასუხისმგებელი პირია საწარმოს ხელმძღვანელი.

5.3. საწარმოს მიმდინარე საქმიანობის პროცესში ფიზიკურ და სოციალურ გარემოზე ნეგატიური ზემოქმედების შერბილების ღონისძიებათა გეგმა

პროექტის განხორციელების პროცესში მოსალოდნელი ზემოქმედების თავიდან აცილება და რისკის შემცირება შეიძლება მიღწეულ იქნას მოწყობისა და ოპერირებისას საუკეთესო პრაქტიკის გამოყენებით. შემარბილებელი ღონისძიებები ძირითადად გათვალისწინებულია საწარმოს ფუნქციონირების შემდგომ ექსპლუატაციის ეტაპზე.

საქმიანობის განხორციელების პროცესში გარემოსდაცვითი რისკების შემარბილებელი ღონისძიებების წინასწარი მონახაზი შეჯამებულია ქვემოთ. გარემოსდაცვითი ღონისძიებების გატარებაზე პასუხისმგებლობა ეკისრება საქმიანობის განმახორციელებელს.

დაგეგმილი საქმიანობის განხორციელების პროცესში ბუნებრივ და სოციალურ გარემოზე შესაძლო ზემოქმედების შერბილების ღონისძიებების დეტალური პროგრამის დამუშავება მოხდება შეფასების შემდგომ ეტაპზე (გზშ-ის ანგარიშის მომზადება), როდესაც ცნობილი გახდება პროექტის ტექნიკური დეტალები.

საწარმოში ექსპლუატაციის დროს წარმოქმნილი სახიფათო ნარჩენების არასწორი მართვის რისკები, საქმიანობის სპეციფიკიდან გამომდინარე არასახიფათო ნარჩენების (მაკულატურა) წინასწარ დამუშავებასთან დაკავშირებული ტექნოლოგია გარკვეულწილად წარმოადგენს გარემოზე შესაძლო ზემოქმედების წყაროს.

ცხრილი 5.3.1. გარემოზე ნეგატიური ზემოქმედების შემარბილებელი ღონისძიებები საწარმოს ფუნქციონირებისას

რეცეპტორი/ ზემოქმედება	ზემოქმედების აღწერა	შემარბილებელი ღონისძიებები	შესრულების ვადები
<p>ატმოსფერულ ჰაერში მავნე ნივთიერებების გავრცელება</p> <p>მნიშვნელოვნება: „საშუალო“</p>	<ul style="list-style-type: none"> ექსტრუდერების მუშაობა; გრანულატორების მუშაობა; წისკვილის მუშაობა 	<ul style="list-style-type: none"> მუდმივი კონტროლი დანადგარების გამართულობაზე სახიფათო ნარჩენების დროებითი დასაწყობებაზე და შენახვაზე კონტროლი, რო არ მოხდეს მათი გარე სივრცეში მოხვედრა; ნარჩენების შემომტნი ტრანსპორტის მოძრაობის ოპტიმალური სიჩქარის დაცვა; საჩივრების შემოსვლის შემთხვევაში მათი დაფიქსირება/აღრიცხვა და სათანადო რეაგირება. 	<p>საწარმოს ფუნქციონირების პერიოდის განმავლობაში</p>
<p>ხმაურის გავრცელება სამუშაო ზონაში</p> <p>მნიშვნელოვნება: „დაბალი“</p>	<ul style="list-style-type: none"> სატრანსპორტო საშუალებებით გამოწვეული ხმაური; 	<ul style="list-style-type: none"> საწარმოში არსებული დანადგარების ტექნიკური გამართულობის უზრუნველყოფა; ხმაურის დონეების მონიტორინგი; პერსონალის პერიოდული ინსტრუქტაჟი. 	<p>საწარმოს ფუნქციონირების პერიოდის განმავლობაში</p>
<p>ნიადაგის/გრუნტის დაბინძურება</p> <p>მნიშვნელოვნება: „დაბალი“</p>	<ul style="list-style-type: none"> ნიადაგის დაბინძურება ნარჩენებით; დაბინძურება საწვავის, ზეთების ან სხვა ნივთიერებების დაღვრის შემთხვევაში. 	<ul style="list-style-type: none"> პოტენციურად დამაბინძურებელი მასალების (სახიფათო ნარჩენების) უსაფრთხოდ შენახვა/დაბინავება; ნარჩენების სეპარირება შესაძლებლობისდაგვარად ხელახლა გამოყენება გამოუსადეგარი ნარჩენების კონტეინერებში მოთავსება და ტერიტორიიდან გატანა; სამუშაოს დასრულების შემდეგ ყველა პოტენციური დამაბინძურებელი მასალის გატანა; პერსონალის ინსტრუქტაჟი. 	<p>სისტემატურად</p>

<p>წყლის გარემოს დაბინძურება</p> <p>მნიშვნელოვნება: <u>„დაბალი“</u></p>	<ul style="list-style-type: none"> • დაბინძურება ნარჩენების არასწორი მენეჯმენტის გამო. • დაბინძურება სატრანსპორტო საშუალებებიდან და ტექნიკიდან ზეთის ჟონვის გამო; 	<ul style="list-style-type: none"> • წარმოქმნილი წყლების შესაბამისი მართვა. • მანქანა-დანადგარების გამართულ მდგომარეობაში ყოფნის უზრუნველყოფა საწვავის/ზეთის წყალში ჩაღვრის რისკის თავიდან ასაცილებლად; • მასალებისა და ნარჩენების სწორი მენეჯმენტი; • მუშაობისას წარმოქმნილი ნარჩენები შეგროვდება და დროებით დასაწყობდება ტერიტორიაზე სპეციალურად გამოყოფილ უბანზე; • ნიადაგზე საწვავის/ზეთის დაღვრის შემთხვევაში დაღვრილი მასალის ლოკალიზაცია და დაბინძურებული უბნის დაუყოვნებლივი გაწმენდა დაბინძურების წყალში მოხვედრის თავიდან ასაცილებლად. • პერსონალს ინსტრუქტაჟი. 	<p>სისტემატურად</p>
<p>ვიზუალურ-ლანდშაფტური ცვლილება</p> <p>მნიშვნელოვნება: <u>„დაბალი“</u></p>	<ul style="list-style-type: none"> • ვიზუალურ-ლანდშაფტური ცვლილებები სამშენებლო მასალების და ნარჩენების დასაწყობებით და სხვა. 	<ul style="list-style-type: none"> • მასალების და ნარჩენების ისე განთავსება, რომ ნაკლებად შესამჩნევი იყოს ვიზუალური რეცეპტორებისთვის (გზისპირა მოსახლეობისთვის და მგზავრებისთვის); 	<p>სისტემატურად</p>
<p>ზემოქმედება ფაუნაზე</p> <p>მნიშვნელოვნება: <u>„დაბალი“</u></p>	<ul style="list-style-type: none"> • ფაუნაზე პირდაპირი ზემოქმედება მოსალოდნელი არ არის 	<ul style="list-style-type: none"> • ნარჩენების სათანადო მენეჯმენტი; • აიკრძალოს ნავთობპროდუქტებისა და სხვა მომწამლავი ნივთიერებების დაღვრა წყალსა და ნიადაგზე; • პერსონალის ინსტრუქტაჟი სამუშაოების დაწყებამდე. 	<p>სისტემატურად</p>
<p>ნარჩენების მართვა</p> <p>მნიშვნელოვნება: <u>„საშუალო“</u></p>	<ul style="list-style-type: none"> • საწარმოო ნარჩენები • საყოფაცხოვრებო ნარჩენები. 	<ul style="list-style-type: none"> • ნარჩენების დროებითი განთავსებისთვის გარე ფაქტორების ზემოქმედებისგან დაცული უბნების/სათავსების გამოყოფა; • სახიფათო ნარჩენები შეფუთული უნდა იყოს სათანადოდ და უნდა გააჩნდეს შესაბამისი მარკირება; • სახიფათო ნარჩენების მართვა მოხდეს ამ საქმიანობაზე შესაბამისი ნებართვის მქონე კონტრაქტორის საშუალებით; • ნარჩენების მართვის პროცესის მკაცრი კონტროლი. წარმოქმნილი ნარჩენების რაოდენობის, ტიპების და შემდგომი მართვის პროცესების აღრიცხვის მიზნით სპეციალური ჟურნალის წარმოება; • ნარჩენების მართვისათვის გამოყოფილი იქნას სათანადო მომზადების მქონე პერსონალი; • დასაქმებული პერსონალს ჩაუტარდეს ინსტრუქტაჟი და სწავლება ნარჩენების მართვის საკითხებზე. 	<p>სისტემატურად</p>

6. საქმიანობის ეკოლოგიური, სოციალური და ეკონომიკური შედეგების შეფასება

ატმოსფერული ჰაერის დაბინძურების რეგულირების მოთხოვნები

ატმოსფერული ჰაერის შესაძლო დაბინძურების საკითხები დეტალურადაა გაანალიზებული წარმოდგენილ გარემოსდაცვით დოკუმენტაციაში, რის საფუძველზეც შესაძლებელია სათანადო დასკვნების გაკეთება დაგეგმილი საქმიანობის გარემოზე ზემოქმედების შესაფასებლად და გარემოსდაცვითი კანონმდებლობით დადგენილი მოთხოვნების დაცვის უზრუნველსაყოფად იმ ღონისძიებათა შესამუშავებლად, რომელთა გატარებაც აუცილებელია გარემოზე მავნე ზემოქმედების რეგულირებისათვის.

ატმოსფერული ჰაერის დაცვის ღონისძიებები იგეგმება „გარემოს დაცვის შესახებ“ საქართველოს კანონით დაწესებული მოთხოვნების საფუძველზე. საქართველოს მთავრობის დადგენილება #21-ის თანახმად «აირმტვერდამჭერი მოწყობილობის ექსპლუატაციის ტექნიკური რეგლამენტის დამტკიცების თაობაზე». არახელსაყრელი მეტეოროლოგიური პირობების დროს საწარმოს პერსონალი ვალდებულია იმოქმედოს საქართველოს მთავრობის დადგენილება #8-ის თანახმად. არახელსაყრელ მეტეოროლოგიურ პირობებში ატმოსფერული ჰაერის დაცვის წესები განისაზღვრება ტექნიკური რეგლამენტით "არახელსაყრელ მეტეოროლოგიურ პირობებში ატმოსფერული ჰაერის დაცვის ტექნიკური რეგლამენტის დამტკიცების თაობაზე".

ზემოქმედების შეფასების მეთოდები

საქართველოს კანონები „გარემოს დაცვის შესახებ“, „წყლის შესახებ“, „ატმოსფერული ჰაერის დაცვის შესახებ“ და საქართველოს მთავრობის დადგენილება #413, დაბინძურების სტაციონარული წყაროებიდან მავნე ნივთიერებათა გაფრქვევების თვითმონიტორინგის და ანგარიშგების წარმოების ტექნიკური რეგლამენტის დამტკიცების თაობაზე სხვა, აწესებენ შესაბამის მოთხოვნებს დაბინძურების წყაროებიდან მავნე ნივთიერებათა თვითმონიტორინგის წარმოებაზე, რომლის მიხედვითაც ამ ნაწილში, საწარმოო ობიექტის მიერ გარემოში გამოყოფილი მავნე ნივთიერებების მახასიათებელთა გაზომვის (შეფასების), აღრიცხვის და ანგარიშგების წარმოების ვალდებულებები დაკისრებული აქვს საქმიანობის სუბიექტს.

დაგეგმილი საქმიანობის გარემოზე ზემოქმედების შეფასების მეთოდები მჭიდრო კავშირშია საწარმოო ობიექტის განლაგების ადგილმდებარეობის პარამეტრებთან და ატმოსფერული ჰაერის დაცვის ღონისძიებათა შემუშავებისათვის საწყისი მონაცემების დადგენასთან (მათ შორის სამშენებლო მოედნის ფიზიკურ-გეოგრაფიული და კლიმატოლოგიური პარამეტრები. ზღვრულად დასაშვები გაფრქვევების საპროექტო ნორმატივები და სხვა).

დამაბინძურებელი ნივთიერებების მიწისპირა კონცენტრაციის მაქსიმალური მნიშვნელობა C_m (მგ/მ³), რომელიც მიიღწევა არახელსაყრელ მეტეოროლოგიურ პირობებში ცალკეული წერტილოვანი მრგვალი მილყელის მქონე დაბინძურების

წყაროდან ცხელი აირჰაეროვანი ნარევის გაფრქვევისას - ამ წყაროდან დამორებულ X_m (მ) მანძილზე, განისაზღვრება ფორმულით:

$$C_m = \frac{AMFmn\eta}{H^2\sqrt[3]{V_1\Delta T}} \quad (6.1)$$

სადაც,

A - ატმოსფეროს ტემპერატურული სტრატეფიკაციის კოეფიციენტი (წმ^{2/3}, °C^{1/2}, მგ/გ), საქართველოს პირობებისთვის A = 200;

M - დროის ერთეულში ატმოსფეროში გაფრქვეული დამაბინძურებელი ნივთიერებების მასაა (გ/წმ). იგი განისაზღვრება საწარმოსთვის (პროცესისთვის) დადგენილი ანგარიშით მოცემული ნორმატივების საფუძველზე;

F - ატმოსფერულ ჰაერში დამაბინძურებელი ნივთიერებების დალექვის სიჩქარის უგანზომილებო კოეფიციენტი. აიროვანი დამაბინძურებელი ნივთიერებებისათვის და მცირედდისპერსიული აეროზოლებისათვის (მტვერი, ზოლები) F=1; მსხვილდისპერსიული მტვრისა და ზოლებისათვის – როცა გაწმენდის კოეფიციენტის საშუალო ექსპლუატაციური მნიშვნელობა >90%-ზე, მაშინ F=2; როცა ამ კოეფიციენტის საშუალო ექსპლუატაციური მნიშვნელობა 75-სა და 90%-ს შორისაა, მაქსიმუმ F=2.5; როცა ამ კოეფიციენტის მნიშვნელობა <75%-ზე ან საერთოდ არ წარმოებს გაწმენდა, მაშინ F = 3;

H - მიწის ზედაპირიდან გაფრქვევის წყაროს გეომეტრიული სიმაღლეა (მ);

ΔT - გაფრქვეული აირჰაეროვანი ნარევისა და გარემო ჰაერის ტემპერატურებს შორის სხვაობა (°C);

η - აირჰაეროვანი ნარევის გაბნევაზე ადგილის რელიეფის გავლენის ამსახველი უგანზომილებო კოეფიციენტი. ვაკე ადგილისათვის, როდესაც ადგილის ნიშნულის სიმაღლის ვარდნა არ აღემატება 1კმ-ზე 50მ-ს, $\eta=1$. დანარჩენ შემთხვევაში η განისაზღვრება კარტოგრაფიული მასალის საფუძველზე, რომელიც ასახავს ადგილის რელიეფს საწარმოდან მილის 50მ სიმაღლის რადიუსის ზონაში, მაგრამ არანაკლებ 2კმ-სა.

V_1 – აირჰაეროვანი ნარევის ხარჯია (მ³/წმ), რომელიც განისაზღვრება ფორმულით:

$$V_1 = \frac{\pi D^2}{4} \omega_0 \quad (6.2)$$

სადაც,

D - გაფრქვევის წყაროს მილყელის დიამეტრია (მ);

ω_0 - გაფრქვევის წყაროს მილყელიდან აირჰაეროვანი ნარევის გამოსვლის საშუალო სიჩქარეა (მ/წმ);

m და n - გაფრქვევის წყაროს მილყელიდან აირჰაეროვანი ნარევის გამოსვლის პირობების ამსახველი უგანზომილებო კოეფიციენტი, რომელიც გამოითვლება ფორმულით:

როცა $f < 100$, მაშინ

$$m = \frac{1}{0.67 + 0.1x\sqrt{f} + 0.34x\sqrt[3]{f}} \quad (6.3)$$

როცა $f \geq 100$, მაშინ

$$m = \frac{1.47}{\sqrt[3]{f}} \quad (6.4)$$

როცა $f_e < f < 100$, მაშინ კოეფიციენტი m გამოითვლება (6.3) მასში $f=f_e$ მნიშვნელობისას

$$\text{თუ } f < 100 \text{ და როცა } V_m \geq 2, \text{ მაშინ } n=1 \quad (6.5)$$

$$\text{როცა } 0.5 \leq V_m < 2, \text{ მაშინ } n=0.532V_m^2-2.13V_m+3.13 \quad (6.6)$$

$$\text{როცა } V_m < 0.5, \text{ მაშინ } n=4.4 V_m \quad (6.7)$$

თუ $f \geq 100$, მაშინ კოეფიციენტი n გამოითვლება ფორმულით (6.5-6.7) $V_m = V_m^1$ მნიშვნელობისას.

პარამეტრები f , V_m , V_m^1 და f_e განისაზღვრება შემდეგი ფორმულებით:

$$f = 1000 \frac{\omega_0^2 D}{H^2 \Delta T} \quad (6.8)$$

$$V_m = 0.65 x^3 \sqrt{\frac{V_1 \Delta T}{H}} \quad (6.9)$$

$$V_m^1 = 1.3 \frac{\omega_0 D}{H} \quad (6.10)$$

$$f_e = 800 (V_m^1)^3 \quad (6.11)$$

მაგნე ნივთიერებებით ატმოსფეროს დაბინძურების მახასიათებელთა გამოთვლა ხდება კომპიუტერული პროგრამა `ეკოლოგი~`-ს საშუალებით, რომელიც დაფუძნებულია ნორმატიულ დოკუმენტებში აღწერილი მოთხოვნებით დადგენილ ალგორითმებზე და ითვალისწინებს გარემოზე ზემოქმედების შეფასებისათვის საჭირო მრავალი სხვა პარამეტრის გათვლას, რომელთაგან აღსანიშნავია:

- დაბინძურების წყაროდან დაშორებული მანძილი X_m (მ), რომელზეც არახელსაყრელი მეტეოროლოგიური პირობების შემთხვევაში მიწისპირა კონცენტრაცია C (მგ/მ³) აღწევს მაქსიმალურ მნიშვნელობას (C_m);

- ქარის სახიფათო სიჩქარე u_m (მ/წმ) ფლუგერის დონეზე (მიწიდან 10მ-ის სიმაღლეზე), სადაც მიიღწევა დამაბინძურებელი ნივთიერებების მაქსიმალური კონცენტრაცია (C_m);

- დამაბინძურებელ ნივთიერებათა მიწისპირა კონცენტრაცია C (მგ/მ³) ადგილის ნებისმიერ წერტილში მრავალი დაბინძურების წყაროების არსებობისას;

- დამაბინძურებელ ნივთიერებათა ჯამური მაქსიმალური კონცენტრაციის მნიშვნელობა, წარმოშობილი მოცემულ ფართობზე განლაგებული ერთმანეთთან ახლოს მდებარე N ცალკეული დაბინძურების წყაროებიდან, რომლებსაც გააჩნიათ ერთნაირი სიმაღლე.

სოციალურ ფაქტორებზე ზემოქმედების შეფასება

ადამიანის ჯანმრთელობა და უსაფრთხოება

ჯანდაცვის მსოფლიო ორგანიზაციის განმარტებით ჯანმრთელობის რისკი არის არასასურველი მავნე ეფექტების მოსალოდნელი სიხშირე, რომლებიც წარმოიქმნება მავნე ფაქტორების ზემოქმედებისას. თავისი ბუნებით, რისკი არ შეიძლება აბსოლუტურად ზუსტად შეფასდეს, რადგან უმრავლეს შემთხვევაში არ არსებობს საკმარისი ინფორმაცია მისი განსაზღვრის ყველა კომპონენტისათვის. რისკი ხასიათდება სამი ასპექტით: ალბათობა, რისკის რეალიზაციის შედეგები და შედეგების მნიშვნელობა.

ადამიანის ჯანმრთელობის რისკის შეფასება წარმოადგენს რისკის ანალიზის მეთოდოლოგიის ერთ-ერთ ელემენტს, რომელიც მოიცავს თავისთავში რისკის შეფასებას, რისკის მართვას და რისკის შესახებ ინფორმირებას. მეცნიერული შეფასებით ჯანმრთელობის რისკის შეფასება ეს არის თანამიმდევრული, სისტემური განხილვა საანალიზო ფაქტორების ზემოქმედების ყველა ასპექტების შეფასებისა ადამიანის ჯანმრთელობაზე, ზემოქმედების დასაშვები დონის დასაბუთების ჩათვლით.

პრაქტიკული გამოყენების თვალსაზრისით რისკის შეფასების ძირითად ამოცანას წარმოადგენს ადამიანის ჯანმრთელობაზე გარემო ფაქტორების შესაძლო ზემოქმედების შესახებ ინფორმაციის მიღება და განზოგადოება, რომელიც საჭირო და საკმარისია ოპტიმალური მმართველობითი გადაწყვეტილების მისაღებად რისკის დონის შესამცირებლად ან აღსაკვეთად.

რისკის ფაქტორები ხასიათდება ე.წ. „მისაღები – (დასაშვები)“ რისკის სიდიდეების საფუძველზე, რომლებიც ასახავენ რისკის ისეთ დონეს, რომლებიც არ მოითხოვენ დამატებით ღონისძიებებს მათ შესამცირებლად და უმნიშვნელოა იმ რისკებთან შედარებით, რაც არსებობს ადამიანების ყოველდღიურ საქმიანობაში და ცხოვრებაში.

მიმდინარე საქმიანობის პროცესში მომსახურე პერსონალის ჯანმრთელობაზე მოქმედი რისკ ფაქტორებია:

საწარმოს ოპერირების პროცესში სამუშაო ზონის ჰაერში მავნე ნივთიერებების გავრცელებით გამოწვეული ზემოქმედება;

- საწარმოო ტრავმატიზმი;
- მწვავე და ქრონიკული მოწამვლის შესაძლებლობა;
- ავარიულ სიტუაციებთან დაკავშირებული ჯანმრთელობის რისკები და სხვა.
- ჯანმრთელობის დაცვის და საწარმოო ტრავმატიზმის პრევენციის ღონისძიებები ტარდება ჯანდაცვის, პროფეიული უსართხოების და გარემოს დაცვის მენეჯმენტის გეგმის შესაბამისად, რომელიც დადგენილი წესით შეთანხმებულია საქართველოს კანონმდებლობით უფლებამოსილ სახელმწიფო ორგანოებთან;

- ორგანიზებულია მომსახურე პერსონალის წინასწარი და პერიოდული სამედიცინო შემოწმება;

- საწარმოო უბნებზე დასაქმებული მუშები უზრუნველყოფილი იქნებიან საჭიროების შემთხვევაში შესასრულებელი სამუშაოს შესაბამისი ინდივიდუალური დაცვის საშუალებებით და სპეცტანსაცმლით;

- მომსახურე პერსონალისათვის ორგანიზებულია წინასწარი-სამუშაოზე მიღებისას და პერიოდული ტრენინგები პროფესიული უსაფრთხოების და გარემოს დაცვის საკითხებზე.

- მომსახურე პერსონალისათვის მოწყობილია საყოფაცხოვრებო და დასასვენებელი სათავსები და სხვა.

პერსპექტიული გარემოსდაცვითი გეგმები ითვალისწინებს მიმდებარე საცხოვრებელი ზონების მოსახლეობის ჯანმრთელობის მდგომარეობაზე ნეგატიური ზემოქმედების რისკების მინიმიზაციისათვის საჭირო ღონისძიებების გატარებას.

დასაქმება და ეკონომიკური კეთილდღეობა

მიმდინარე საქმიანობის პროცესში დასაქმებული იქნება 6-მდე კაცი, რომელთა აბსოლუტური უმრავლესობა ადგილობრივი იქნება. ზემოქმედება დადებითი ხასიათისაა ძალზე დიდი მნიშვნელობა აქვს ადგილობრივი მოსახლეობის მუდმივი სამუშაო ადგილებით უზრუნველყოფისა და ეკონომიკური კეთილდღეობის ამაღლების საქმეში. სამუშაო რეჟიმია 8 საათიანი სამუშაო დღე წელიწადში 260 სამუშაო დღით.

შრომის დაცვა და უსაფრთხოება

საწარმოდ მუშაობა და სპეციფიკა უზრუნველყოფს სამუშაო ადგილებზე სანიტარულ-ჰიგიენური პირობების შექმნას და უსაფრთხოების ტექნიკური ნორმების დაცვას. მშრომელთა უსაფრთხო მუშაობა უზრუნველყოფილია საპროექტო გადაწყვეტილებებით მომქმედი ნორმებისა და წესების საფუძველზე.

საწარმოს ხელმძღვანელები, სპეციალისტები და მუშები საჭიროებისამებრ უზრუნველყოფილნი უნდა იყვნენ, სპეცტანსაცმლით, ფეხსაცმლით, ხელთათმანებით და სხვა დამცავი საშუალებებით.

7. გარემოში მავნე ნივთიერებათა გამოყოფის შემცირების ტექნიკური საშუალებები

საწარმოს ტექნოლოგიური ციკლიდან გამომდინარე, საწარმოო შენობებში დატანებულია სარკმელები ბუნებრივი ვენტილაციისათვის, ხოლო რაც შეეხება ატმოსფეროში გაფრქვეულ მავნე ნივთიერებების კონცენტრაციის შემცირების მიზნით რაიმე ფილტრების დაყენება არ იგეგმება, რადგან ისინი საჭიროებას არ მოითხოვს.

საწარმოს მუშა-მოსამსახურეები საჭიროების შემთხვევაში აღჭურვილნი უნდა იყვნენ სპეც ტანსაცმელითა და სხვა დამცავი საშუალებებით.

ხანძარსაწინააღმდეგო საშუალებები და ღონისძიებები გათვლილია „სააშენებლო ნორმებია და წესების“ – 11-106-79 და 11-01-77 თანახმად. ხანძარქრობა გათვალისწინებულია მობილური სახანძრო საშუალებებით, რისთვისაც უზრინველყოფილი იქნება სახანძრო გიდრანტები საწარმოს ტერიტორიაზე და წრიული მისასვლელი ავტოგზა. საწარმო აღჭურვილი იქნება სტაციონარული ქაფგენერატორებით და შესაბამისად საჭირო ხელსაწყოებით.

ნარჩენების ტრანსპორტირება უნდა ხორციელდებოდეს სანიტარიული და გარემოსდაცვითი წესების სრული დაცვით. ნარჩენების ჩატვირთვა/გადმოტვირთვა და ტრანსპორტირებასთან დაკავშირებული ყველა ოპერაცია მაქსიმალურად უნდა იყოს მექანიზირებული და ჰერმეტიკული.

გამორიცხული უნდა იყოს ნარჩენების დაკარგვა და გაფანტვა ტრანსპორტირების დროს. სახიფათო ნარჩენების დროებითი განთავსების საწყობში ტრანსპორტირების დროს, თანმხლებ პირს უნდა გააჩნდეს შესაბამისი დოკუმენტი – „სახიფათო ნარჩენის გატანის მოთხოვნა“, რომელიც დამოწმებული უნდა იყოს საწარმოს ხელმძღვანელის მიერ. საწარმოს ხელმძღვანელი უზრუნველყოფს ტრანსპორტს, დატვირთვას და სახიფათო ნარჩენის ტრანსპორტირებას დანიშნულებისამებრ სანიტარიული და გარემოსდაცვითი წესების დაცვით. ნარჩენების გადასატანად გამოყენებულ სატრანსპორტო საშუალებას უნდა გააჩნდეს გამაფრთხილებელი ნიშანი.

პერსონალს, რომელიც დაკავებულია ნარჩენების მართვის სფეროში (შეგროვება, შენახვა, ტრანსპორტირება, მიღება/ჩაბარება) უნდა ჰქონდეს გავლილი შესაბამისი სწავლება შრომის დაცვის და პროფესიული უსაფრთხოების საკითხებში;

პერსონალი საჭიროებისამებრ უზრუნველყოფილი უნდა იყოს სპეცტანსაცმლით, ფეხსაცმლით და ინდივიდუალური დაცვის საშუალებებით. საჭიროების შემთხვევაში პერსონალის ტანსაცმელი ექვემდებარება სპეციალურ დამუშავებას, განსაკუთრებით სახიფათო ნარჩენებთან დაკავშირებულ ოპერაციების შესრულების შემდეგ;

პერსონალს უნდა შეეძლოს პირველადი დახმარების აღმოჩენა მოწამვლის ან ტრავმირების შემთხვევაში ნარჩენებთან მუშაობის დროს;

სამუშაოზე არ დაიშვება პირი, რომელსაც არ აქვს გავლილი შესაბამისი მომზადება, არა აქვს სპეცტანსაცმელი, ასევე ავადმყოფობის ნიშნების არსებობის შემთხვევაში.

ნარჩენების შეგროვების ადგილზე დაუშვებელია დადგენილ ნორმაზე მეტი რაოდენობის ნარჩენების განთავსება. დაუშვებელია ნარჩენების განთავსება ნაპერწკალ-და სითბო წარმომქნელ წყაროებთან ახლოს;

ნარჩენების რამდენიმე სახის ერთად განთავსების დროს გათვალისწინებული უნდა იყოს მათი შეთავსებადობა;

საწარმოო ნარჩენების დაგროვების ადგილებში დაუშვებელია უცხო საგნების, პირადი ტანსაცმლის, სპეცტანსაცმლის, ინდ. დაცვის საშუალებების შენახვა, ასევე სასტიკად იკრძალება საკვების მიღება;

საწარმოო ნარჩენებთან მუშაობის დროს საჭიროა პირადი ჰიგიენის წესების მკაცრი დაცვა, ჭამის წინ და მუშაობის დასრულების შემდეგ აუცილებელია ხელების დაბანვა საპნით და თბილი წყლით;

მოწამვლის ნიშნების შემთხვევაში, სამუშაო უნდა შეწყდეს და პირმა უნდა მიმართოს უახლოეს სამედიცინო პუნქტს და შეატყობინოს ამ შემთხვევაზე სტრუქტურული ერთეულის ხელმძღვანელობას;

ხანძარსახიფათო ნარჩენების შეგროვების ადგილები აღჭურვილი უნდა იქნას ხანძარქრობის საშუალებებით. ამ სახის ნარჩენების განთავსების ადგილებში სასტიკად იკრძალება მოწევა და ღია ცეცხლით სარგებლობა;

პერსონალმა უნდა იცოდეს ნარჩენების თვისებები და ხანძარქრობის წესები;

ცეცხლმოკიდებული გამხსნელების ჩაქრობა წყლით დაუშვებელია.

საწარმოო ნარჩენების შეგროვება, შენახვა, ტრანსპორტირების დროს დაცული უნდა იქნას მოქმედი ეკოლოგიური, სანიტარიულ-ეპიდემიოლოგიური, ტექნიკური ნორმები და წესები.

ნარჩენების წარმოქმნის, შენახვის და გატანის აღრიცხვა წარმოებს სპეციალურ ჟურნალში. გატანილი ან უტილიზირებული ნარჩენების მოცულობა დოკუმენტურად უნდა იქნას დადასტურებული.

ნარჩენების მართვაზე პასუხისმგებელი პირმა სისტემატურად უნდა გააკონტროლოს:

- ნარჩენების შესაგროვებელი ტარის ვარგისიანობა;
- ტარაზე მარკირების არსებობა;
- ნარჩენების დროებითი განთავსების მოედნების მდგომარეობა;
- დაგროვილი ნარჩენების რაოდენობა და დადგენილი ნორმატივთან შესაბამისობა (ვიზუალური კონტროლი);

• ნარჩენების სტრუქტურული ერთეულის ტერიტორიიდან გატანის პერიოდულობის დაცვა;

• ეკოლოგიური უსაფრთხოების და უსაფრთხოების ტექნიკის დაცვის მოთხოვნების შესრულება.

ასევე, დამუშავებული უნდა იქნას საწარმოო მოედნის სქემა ნარჩენების დროებითი განთავსების ადგილების დატანით, ნარჩენების სახეების, კონტეინერების რაოდენობის ჩვენებით. ყოველი ცვლილება ან კორექტირება დროულად უნდა იქნას შეტანილი სქემაში.

8. ნარჩენების მართვის გეგმა

8.1 საკანონმდებლო საფუძველი

წინამდებარე დოკუმენტი წარმოადგენს **შეზღუდული პასუხისმგებლობის საზოგადოება „არმადა“-ს პოლიეთილენის ნარჩენების გადამამუშავებელი საწარმოს** ექსპლუატაციის პროექტის პროცესში წარმოქმნილი ნარჩენების მართვის გეგმას. გეგმა წარმოადგენს ცოცხალ დოკუმენტს და შესაძლებელია საჭიროების მიხედვით მისი კორექტირება.

ვინაიდან დაგეგმილი საქმიანობის განხორციელების პროცესში მოსალოდნელია სახიფათო ნარჩენების წარმოქმნა, შემუშავებულია **შეზღუდული პასუხისმგებლობის საზოგადოება „არმადა“-ს პოლიეთილენის ნარჩენების გადამამუშავებელი საწარმოს** ექსპლუატაციის პროცესში წარმოქმნილი ნარჩენების მართვის გეგმა, რომელიც მოიცავს:

- ნარჩენების მართვის გეგმის მიზნების და ამოცანების შესახებ;
- ნარჩენების მართვის იერარქიისა და პრინციპების შესახებ;
- ინფორმაციას წარმოქმნილი ნარჩენების შესახებ;
- ინფორმაციას ნარჩენების პრევენციისა და აღდგენისთვის გათვალისწინებული ღონისძიებების შესახებ;
- წარმოქმნილი ნარჩენების სეპარირების მეთოდების აღწერას;
- ნარჩენების დროებითი შენახვის მეთოდებსა და პირობებს;
- ნარჩენების ტრანსპორტირების პირობებს;
- ნარჩენების დამუშავებისთვის გამოყენებულ მეთოდებს. ამ ეტაპზე არსებული შესაძლებლობების მიხედვით იმ პირის/ორგანიზაციის შესახებ ინფორმაციას, რომელსაც ნარჩენები შემდგომი დამუშავებისთვის გადაეცემა;
- ნარჩენებთან უსაფრთხო მოპყრობის მოთხოვნებს;
- ნარჩენებზე კონტროლის მეთოდებს.

8.2 ნარჩენების მართვის გეგმის მიზნები და ამოცანები

წინამდებარე ნარჩენების მართვის გეგმა ადგენს **შეზღუდული პასუხისმგებლობის საზოგადოება „არმადა“-ს პოლიეთილენის ნარჩენების გადამამუშავებელი საწარმოს** ექსპლუატაციის პროცესში წარმოქმნილი საწარმოო და საყოფაცხოვრებო ნარჩენების შეგროვების, ტრანსპორტირების, განთავსების, გაუვნებლობისა და უტილიზაციის წესებს, გარემოსდაცვითი, სანიტარიულ-ჰიგიენური და ეპიდემიოლოგიური ნორმების და წესების მოთხოვნების დაცვით. ნარჩენების მართვის პროცესის ძირითადი ამოცანები:

- ნარჩენების იდენტიფიკაციის უზრუნველყოფა, მათი სახეების მიხედვით;

- ნარჩენების სეპარირებული შეგროვების უზრუნველყოფა, მათი დროებითი განთავსებისათვის საჭირო პირობების დაცვა, რათა გამოირიცხოს ნარჩენების მავნე ზემოქმედება გარემოზე და ადამიანთა ჯანმრთელობაზე;

- ნარჩენების ტრანსპორტირების პირობების უზრუნველყოფა, რომლის დროსაც გამორიცხული უნდა იქნას ნარჩენების გაფანტვა, დაკარგვა, ავარიული სიტუაციების შექმნა, გარემოსა და ადამიანთა ჯანმრთელობისათვის ზიანის მიყენება;

- გაუვნებლობის, გადამუშავების ან უტილიზაციის დროს გარემოს და ადამიანის ჯანმრთელობისათვის უვნებელი მეთოდების გამოყენება;

- ნარჩენების რაოდენობის შემცირება;

- ნარჩენების მეორადი გამოყენება;

- ნარჩენების მართვაზე პერსონალის პასუხისმგებლობის განსაზღვრა;

- საწარმოო და საყოფაცხოვრებო ნარჩენების აღრიცხვის უზრუნველყოფა.

- წინამდებარე გეგმა მოიცავს დაგეგმილი საქმიანობის ყველა სახეს, რომლის დროს წარმოიქმნება ნარჩენები, მათ შორის:

- საქმიანობა ნორმალურ საექსპლუატაციო პირობებში;

- საქმიანობა არა ნორმალურ საექსპლუატაციო პირობებში (მაგ. სარემონტო-სამშენებლო სამუშაოების ჩატარების დროს);

- საქმიანობა ავარიული სიტუაციის დროს. გეგმაში მოცემული მითითებების შესრულება სავალდებულოა საქმიანობის განმახორციელებელი ყველა სტრუქტურული ერთეულის და კონტრაქტორისათვის.

8.3 ნარჩენების მართვის იერარქია და პრინციპები

საქართველოში ნარჩენების მართვის პოლიტიკა და ნარჩენების მართვის სფეროში საქართველოს კანონმდებლობა ეფუძნება ნარჩენების მართვის შემდეგ იერარქიას:

- პრევენცია;

- ხელახალი გამოყენებისთვის მომზადება;

- რეციკლირება;

- სხვა სახის აღდგენა, მათ შორის, ენერჯის აღდგენა;

- განთავსება. ნარჩენების მართვის იერარქიასთან მიმართებით კონკრეტული ვალდებულებების განსაზღვრისას მხედველობაში უნდა იქნეს მიღებული:

- ეკოლოგიური სარგებელი;

- შესაბამისი საუკეთესო ხელმისაწვდომი ტექნიკის გამოყენებით ტექნიკური განხორციელებადობა;

- ეკონომიკური მიზანშეწონილობა.

ნარჩენების მართვა უნდა განხორციელდეს გარემოსა და ადამიანის ჯანმრთელობისათვის საფრთხის შექმნის გარეშე, კერძოდ, ისე, რომ ნარჩენების მართვამ: • საფრთხე არ შეუქმნას წყალს, ჰაერს, ნიადაგს, ფლორას და ფაუნას;

- არ გამოიწვიოს ზიანი ხმაურითა და სუნით;

- არ მოახდინოს უარყოფითი გავლენა ქვეყნის მთელ ტერიტორიაზე, განსაკუთრებით – დაცულ ტერიტორიებზე და კულტურულ მემკვიდრეობაზე.

ნარჩენების მართვა ხორციელდება შემდეგი პრინციპების გათვალისწინებით:

- „უსაფრთხოების წინასწარი ზომების მიღების პრინციპი“ – მიღებული უნდა იქნეს ზომები გარემოსთვის ნარჩენებით გამოწვეული საფრთხის თავიდან ასაცილებლად, მაშინაც კი, თუ არ არსებობს მეცნიერულად დადასტურებული მონაცემები;

- პრინციპი „დამბინძურებელი იხდის“ – ნარჩენების წარმომქმნელი ან ნარჩენების მფლობელი ვალდებულია გაიღოს ნარჩენების მართვასთან დაკავშირებული ხარჯები;

- „სიახლოვის პრინციპი“ – ნარჩენები უნდა დამუშავდეს ყველაზე ახლოს მდებარე ნარჩენების დამუშავების ობიექტზე, გარემოსდაცვითი და ეკონომიკური ეფექტიანობის გათვალისწინებით;

- „თვითუზრუნველყოფის პრინციპი“ – უნდა ჩამოყალიბდეს და ფუნქციონირებდეს მუნიციპალური ნარჩენების განთავსებისა და აღდგენის ობიექტების ინტეგრირებული და ადეკვატური ქსელი.

8.4. საქმიანობის განხორციელების პროცესში წარმოქმნილი ნარჩენების სახეობები და მიახლოებითი რაოდენობები

დაგეგმილი საქმიანობის განხორციელების პროცესში მოსალოდნელი ნარჩენების სახეები და მიახლოებითი რაოდენობები მოცემულია ცხრილში 8.1.

ცხრილი 8.1

ნარჩენის კოდი	ნარჩენის დასახელება	სახიფათო (დიახ/ არა)	სახიფათო ობიექტის მახასიათებელი	ექსპლუატაციის პერიოდში ტექნიკური მომსახურების პროცესში წარმოქმნილი ნარჩენების მიახლოებითი რაოდენობა წლების მიხედვით			განთავსების/აღდგენის ოპერაციები	ბაზელის კონვენციის კოდი
				2020	2021	2022		
20 03 01	შერეული მუნიციპალური ნარჩენები	არა	-	4.38 მ ³	4.38 მ ³	4.38 მ ³	მუნიციპალური ნაგავსაყრელი	-
15 02 03	საწმენდი ნაჭრები, და დამცავი ტანსაცმლის რომელიც არ გვხდება 15 02 02 პუნქტში	არა	-	0.020 ტ	0.020 ტ	0.020 ტ	მუნიციპალური ნაგავსაყრელი	-
130206*	ძრავისა და კბილანური გადაცემის კოლოფის სინთეტიკური ზეთები და სხვა ზეთოვანი ლუბრიკანტები	დიახ	H 6	20 ლიტრი	20 ლიტრი	20 ლიტრი	შემდგომი მართვისთვის გადაეცემა შპს „მედიკალ ტექნოლოგი“	-
15 02 02*	საწმენდი ნაჭრები და დამცავი ტანსაცმელი, რომელიც დაბინძურებულია საშიში ქიმიური ნივთიერებებით	დიახ	H 6	0.010 ტ	0.010 ტ	0.010 ტ	შემდგომი მართვისთვის გადაეცემა შპს „მედიკალ ტექნოლოგი“	Y9
18 01 03*	ნარჩენები, რომელთა შეგროვება და განადგურება ექვემდებარება სპეციალურ მოთხოვნებს ინფექციების გავრცელების პრევენციის მიზნით	დიახ	H 6	0.2 კგ	0.2 კგ	0.2 კგ	შემდგომი მართვისთვის გადაეცემა შპს „მედიკალ ტექნოლოგი“	-

8.5 ნარჩენების მართვის პროცესის აღწერა

8.5.1 ნარჩენების პრევენციისა და აღდგენისთვის გათვალისწინებული ღონისძიებები

დაგეგმილი საქმიანობის განხორციელების პროცესში გათვალისწინებული იქნება ნარჩენების პრევენციის და აღდგენის შემდეგი სახის ღონისძიებები:

სადემონტაჟო და სამშენებლო სამუშაოების შესრულებისას:

- ნებისმიერი სახის სამშენებლო მასალა, ნივთები ან ნივთიერება ობიექტის ტერიტორიაზე შემოტანილი იქნება იმ რაოდენობით, რაც საჭიროა სამშენებლო სამუშაოების/ ტექნოლოგიური პროცესის სრულყოფილად წარმართვისათვის. ტერიტორიებზე მასალების ხანგრძლივი დროით დასაწყობება არ მოხდება;

- სამშენებლო მასალების, კონსტრუქციების, ტექნოლოგიური პროცესისათვის საჭირო ნივთების დიდი ნაწილი შემოტანილი იქნება მზა სახით (მაგ. ინერტული მასალები, ბეტონის ნარევი, ხე-ტყის მასალა და სხვ.);

- სამშენებლო მასალების, კონსტრუქციების, ტექნოლოგიური პროცესისათვის საჭირო ნივთების და ნივთიერებების შესყიდვისას უპირატესობა მიენიჭება გარემოსთვის უსაფრთხო და ხარისხიან პროდუქციას. გადამოწმდება პროდუქციის საერთაშორისო სტანდარტებთან შესაბამისობა (მაგ. გაკონტროლდება შემოსატან ნავთობპროდუქტებში მდგრადი ორგანულ დამაბინძურებლების PCB. არსებობა);

- უპირატესობა მიენიჭება ხელმეორედ გამოყენებად ან გადამუშავებად, ბიოლოგიურად დეგრადირებად ან გარემოსათვის უვნებლად დაშლად ნივთიერებებს, მასალებს და ქიმიურ ნაერთებს;

- მკაცრად გაკონტროლდება სამშენებლო დერეფნის საზღვრები, რათა სამუშაოები არ გაცდეს მონიშნულ ზონებს და ადგილი არ ქონდეს ინერტული და მცენარეული ნარჩენების დამატებით წარმოქმნას;

- წარმოქმნილი ნარჩენები შესაძლებლობისამებრ გამოყენებული იქნება ხელმეორედ (მაგ. ლითონის კონსტრუქციები, ტერიტორიაზე არსებული ნაყარი გრუნტი, პოლიეთილენის მასალები და სხვ.).

8.5.2 ნარჩენების სეპარირებული შეგროვება

საქმიანობის განხორციელების პროცესში ორგანიზებული და დანერგილი იქნება ნარჩენების სეპარირებული შეგროვების მეთოდი, მათი სახეობის და საშიშროების ტიპის მიხედვით:

- სამშენებლო მოედნებზე, ასევე ექსპლუატაციის ეტაპზე გამწმენდი ნაგებობის ტერიტორიაზე, შესაბამის უბანზე დაიდგმება ორ-ორი განსხვავებული ფერის პლასტმასის კონტეინერები, შესაბამისი წარწერებით:

- o ერთი მათგანი განკუთვნილი იქნება საყოფაცხოვრებო ნარჩენების შესაგროვებლად;

- o მეორე - ისეთი მყარი სახიფათო ნარჩენების შესაგროვებლად როგორცაა: საწმენდი საშუალებები, თხევადი მასისგან თავისუფალი წებოვანი მასალის ტარა, შედუღების ელექტროდები;

- ვადაგასული და მწყობრიდან გამოსული აკუმულატორები (ელექტროლიტისაგან

- ფერადი და შავი ლითონების ჯართი დაგროვდება ნარჩენების წარმოქმნის ადგილზე სპეციალურად გამოყოფილ მოედანზე;
- პოლიეთილენის ნარჩენები (შესაფუთი, ჰერმეტიზაციის მასალა, მილები და სხვ.). დაგროვდება წარმოქმნის ადგილზე, სპეციალურად გამოყოფილ მოედანზე;

აკრძალული იქნება:

- ნარჩენების წარმოქმნის ადგილზე ხანგრძლივი დაგროვება (1 კვირაზე მეტი ვადით);
- მყარი საყოფაცხოვრებო ნარჩენებისათვის განკუთვნილ კონტეინერებში სახიფათო ნარჩენების მოთავსება;
- თხევადი სახიფათო ნარჩენების შეგროვება და დასაწყობება ღია, ატმოსფერული ნალექებისგან დაუცველ ტერიტორიაზე;
- რეზინის ან სხვა ნარჩენების დაწვა;
- ზეთების, საპოხი მასალების, ელექტროლიტის გადაღვრა მდინარეში ან კანალიზაციის სისტემებში ჩაშვება;

8.5.3 ნარჩენების ტრანსპორტირების წესები

ნარჩენების ტრანსპორტირება განხორციელდება სანიტარიული და გარემოსდაცვითი წესების სრული დაცვით:

- ნარჩენების ჩატვირთვა/გადმოტვირთვა და ტრანსპორტირებასთან დაკავშირებული ყველა ოპერაცია მაქსიმალურად იქნება მექანიზირებული და ჰერმეტიული;
- ნარჩენების ჩატვირთვა სატრანსპორტო საშუალებებში მოხდება მათი ძარების ტევადობის შესაბამისად;
- დაუშვებელია ნარჩენების დაკარგვა და გაფანტვა ტრანსპორტირების დროს;
- ტრანსპორტირების დროს, თანმხლებ პირს ექნება შესაბამისი დოკუმენტი – „სახიფათო ნარჩენის გატანის მოთხოვნა“, რომელიც დამოწმებული უნდა იყოს ხელმძღვანელობის მიერ.
- სატრანსპორტო ოპერაციის დასრულებისთანავე ჩატარდება ავტოსატრანსპორტო საშუალების გაწმენდა, გარეცხვა და გაუვნებლობა (სატრანსპორტო საშუალებების გარეცხვა უნდა მოხდეს რეგიონში არსებულ ავტოსამრეცხაოებში, აკრძალულია მანქანების გარეცხვა მდინარეთა კალაპოტებში);
- ნარჩენების გადასატანად გამოყენებულ სატრანსპორტო საშუალებას უნდა ქონდეს გამაფრთხილებელი ნიშანი.

8.6 ნარჩენების დროებითი შენახვის მეთოდები და პირობები

საქმიანობის განხორციელების პროცესში წარმოქმნილი ნარჩენების დროებითი დასაწყობების უზნებისთვის გათვალისწინებული იქნება შემდეგი პირობების დაცვა:

- ექსპლუატაციის ეტაპზე სახიფათო ნარჩენების განთავსებისთვის მოეწყობა სასაწყობე სათავსი, შემდეგი მოთხოვნების დაცვით:

o სათავსს ექნება სათანადო აღნიშვნა და დაცული იქნება ატმოსფერული ნალექების ზემოქმედებისა და უცხო პირების ხელყოფისაგან;

o სათავსის იატაკი და კედლები მოპირკეთებული იქნება მყარი საფარით;

o ნარჩენების განთავსდება მხოლოდ ჰერმეტიკ ტარაში შეფუთულ მდგომარეობაში, რომელსაც ექნება სათანადო მარკირება.

ობიექტის ტერიტორიაზე ნარჩენების დროებითი დასაწყობების მოედნები შესაბამისობაში იქნება შემდეგ მოთხოვნებთან:

- მოედნის საფარი იქნება მყარი;

- მოედანს ექნება მოსახერხებელი მისასვლელი ავტოტრანსპორტისათვის;

- ნარჩენების ატმოსფერული ნალექების და ქარის ზემოქმედებისაგან დასაცავად გათვალისწინებული იქნება ეფექტური დაცვა;

- მოედნების პერიმეტრზე გაკეთდება შესაბამისი აღნიშვნები და დაცული იქნება უცხო პირობის ხელყოფისაგან.

8.7 ნარჩენების დამუშავება/საბოლოო განთავსება

ცხრილში 8.2-ში მოცემული მონაცემები მოცემულია ნარჩენების მართვის კოდექსის I და II დანართების მიხედვით.

ნახაზი 8.2. ნარჩენების აღდგენის და განთავსების ოპერაციების კოდები

ნარჩენის კოდი	ნარჩენის დასახელება	სახიფათო (დიახ/არა)	აღდგენის ოპერაციის კოდი	განთავსების ოპერაციის კოდი
20 03 01	შერეული მუნიციპალური ნარჩენები	არა	-	D1
15 02 03	საწმენდი ნაჭრები, და დამცავი ტანსაცმის რომლებიც არ გვხდება 15 02 02 პუნქტში	არა		D1
13 02 06*	ძრავისა და კბილანური გადაცემის კოლოფის სინთეტიკური ზეთები და სხვა ზეთოვანი ლუბრიკანტები	დიახ	R9	-
15 02 02*	საწმენდი ნაჭრები და დამცავი ტანსაცმის, რომელიც დაბინძურებულია საშიში ქიმიური ნივთიერებებით	დიახ	-	D10
18 01 03*	ნარჩენები, რომელთა შეგროვება და განადგურება ექვემდებარება სპეციალურ მოთხოვნებს ინფექციების გავრცელების პრევენციის მიზნით	დიახ	-	D10

8.8. ნარჩენებთან უსაფრთხო მოპყრობის ზოგადი მოთხოვნები

- პერსონალს, რომელიც დაკავებულია ნარჩენების მართვის სფეროში (შეგროვება, შენახვა, ტრანსპორტირება, მიღება/ჩაბარება) გავლილი ექნება შესაბამისი სწავლება შრომის დაცვის და პროფესიული უსაფრთხოების საკითხებში;
- პერსონალი უზრუნველყოფილი იქნება სპეცტანსაცმლით, ფეხსაცმლით და ინდივიდუალური დაცვის საშუალებებით. საჭიროების შემთხვევაში პერსონალის ტანსაცმელი ექვემდებარება სპეციალურ დამუშავებას, განსაკუთრებით სახიფათო ნარჩენებთან დაკავშირებულ ოპერაციების შესრულების შემდეგ;
- პერსონალს უნდა შეეძლოს პირველადი დახმარების აღმოჩენა მოწამვლის ან ტრავმირების შემთხვევაში ნარჩენებთან მუშაობის დროს;
- სამუშაოზე არ დაიშვება პირი, რომელსაც არ აქვს გავლილი შესაბამისი მომზადება, არა აქვს სპეცტანსაცმელი, ასევე ავადმყოფობის ნიშნების არსებობის შემთხვევაში;
- ნარჩენების შეგროვების ადგილზე დაუშვებელია დადგენილ ნორმაზე მეტი რაოდენობის ნარჩენების განთავსება. დაუშვებელია ნარჩენების განთავსება ნაპერწკალ–და სითბო წარმომქმნელ წყაროებთან ახლოს;
- ნარჩენების რამდენიმე სახის ერთად განთავსების დროს გათვალისწინებული იქნება მათი შეთავსებადობა;
- ნარჩენების დაგროვების ადგილებში დაუშვებელია უცხო საგნების, პირადი ტანსაცმლის, სპეცტანსაცმლის, ინდ. დაცვის საშუალებების შენახვა, ასევე სასტიკად იკრძალება საკვების მიღება;
- ნარჩენებთან მუშაობის დროს საჭიროა პირადი ჰიგიენის წესების მკაცრი დაცვა, მუშაობის დასრულების შემდეგ აუცილებელია ხელების დაბანვა;
- მოწამვლის ნიშნების შემთხვევაში, სამუშაო უნდა შეწყდეს და პირმა უნდა მიმართოს უახლოეს სამედიცინო პუნქტს და შეატყობინოს ამ შემთხვევაზე სტრუქტურული ერთეულის ხელმძღვანელობას.
- ხანძარსა და სხვა სახის ნარჩენების შეგროვების ადგილები იქნება ხანძარქრობის საშუალებებით. ამ სახის ნარჩენების განთავსების ადგილებში სასტიკად იკრძალება მოწვევა და ღია ცეცხლით სარგებლობა;
- პერსონალმა უნდა იცოდეს ნარჩენების თვისებები და ხანძარქრობის წესები. ცეცხლმოკიდებული ადვილად აალებადი ან საწვავი სითხეების ჩაქრობა შესაძლებელია ცეცხლსაქრობის, ქვიშის ან აზბესტის ქსოვილის საშუალებით;
- ცეცხლმოკიდებული გამხსნელების ჩაქრობა წყლით დაუშვებელია.

8.9 ნარჩენებზე კონტროლის მეთოდები

როგორც მშენებლობის, ასევე ექსპლუატაციის ეტაპზე გამოყოფილი იქნება სათანადო მომზადების მქონე პერსონალი, რომელსაც პერიოდულად ჩაუტარდება სწავლება და ტესტირება. აღნიშნული პერსონალი აწარმოებს შესაბამის ჟურნალს, სადაც გაკეთდება შესაბამისი ჩანაწერები. წარმოქმნილი, დაგროვილი და გატანილი ნარჩენების მოცულობა დოკუმენტურად იქნება დადასტურებული.

ნარჩენების მართვაზე პასუხისმგებელი პირის სისტემატურად გააკონტროლებს:

- ნარჩენების შესაგროვებელი ტარის ვარგისიანობას;
- ტარაზე მარკირების არსებობას;
- ნარჩენების დროებითი განთავსების მოედნების/სათავსის მდგომარეობას;
- დაგროვილი ნარჩენების რაოდენობას და დადგენილი ნორმატივთან შესაბამისობას;
- ნარჩენების სტრუქტურული ერთეულის ტერიტორიიდან გატანის პერიოდულობის დაცვას;

• ეკოლოგიური უსაფრთხოების და უსაფრთხოების ტექნიკის დაცვის მოთხოვნების შესრულებას.

„სახეობებისა და მახასიათებლების მიხედვით ნარჩენების ნუსხის განსაზღვრისა და კლასიფიკაციის შესახებ“ ტექნიკური რეგლამენტის მოთხოვნების მიხედვით - ნარჩენების წარმომქმნელი ვალდებულია, საქართველოს გარემოსა და ბუნებრივი რესურსების დაცვის სამინისტროში წარადგინოს ნარჩენების პირველადი ინვენტარიზაციის დოკუმენტი ელექტრონული ფორმით, სამინისტროს ოფიციალური ვებგვერდის – www.moe.gov.ge მეშვეობით. გამომდინარე აღნიშნულიდან ნარჩენების მართვაზე პასუხისმგებელი პირი ნარჩენების პირველადი ინვენტარიზაციის დოკუმენტს წარადგენს შემდეგი ფორმით:

ნარჩენების პირველადი ინვენტარიზაცია

ნაწილი 1

ინფორმაცია ნარჩენების წარმომქმნელის შესახებ

კომპანია

(დასახელება, რეგისტრაციის ნომერი)

წარმომადგენელი.....

(სახელი, პოზიცია, საკონტაქტო ინფორმაცია)

იურიდიული მისამართი.....

(რეგიონი, მუნიციპალიტეტი, ქალაქი, ქუჩა, ტელეფონის ნომერი, ფაქსი ელექტრონული ფოსტა)

ნარჩენების წარმოქმნის ადგილმდებარეობა.....

(რეგიონი, მუნიციპალიტეტი, ქალაქი, ქუჩა, ტელეფონის ნომერი, ფაქსი ელექტრონული ფოსტა)

საკონტაქტო პირი ნარჩენების წარმოქმნის ობიექტზე

.....

(სახელი, პოზიცია, საკონტაქტო ინფორმაცია)

ნარჩენების წარმომქმნელის საქმიანობის მოკლე აღწერა

.....

ნარჩენის მოკლე აღწერა

ნაწილი 2

ობიექტზე წარმოქმნილი ნარჩენების წესება

ნარჩენის კოდი	ნარჩენის დასახელება	სახიფათო (დიახ/არა)	სახიფათობის მახასიათებელი	განთავსების/აღდგენის ოპერაციები	ბაზელის კონვენციის კოდი (Y)

9. კუმულაციური ზემოქმედება

კუმულაციური ზემოქმედების შეფასების მთავარი მიზანია, პროექტის განხორციელებით მოსალოდნელი ზემოქმედების ისეთი სახეების იდენტიფიცირება, რომლებიც როგორც ცალკე აღებული, არ იქნება მასშტაბური ხასიათის, მაგრამ სხვა - არსებული, მიმდინარე თუ პერსპექტიული პროექტების განხორციელებით მოსალოდნელ, მსგავსი სახის ზემოქმედებასთან ერთად, გაცილებით მაღალი და საგულისხმო უარყოფითი ან დადებითი შედეგების მომტანია.

საწარმოს ექსპლუატაციის პროცესში, საქმიანობის სპეციფიკიდან და განთავსების ადგილიდან გამომდინარე, კუმულაციური ზემოქმედების ერთადერთ საგულისხმო სახედ უნდა მივიჩნიოთ ატმოსფერულ ჰაერზე ზემოქმედება და ხმაურის გავრცელება. კერძოდ, საწარმოს და მის მიმდებარედ არსებული საწარმოების ერთდროული ფუნქციონირების შედეგად გამოწვეული ხმაურის ჯამური ზეგავლენა გარემოს სხვადასხვა რეცეპტორებზე.

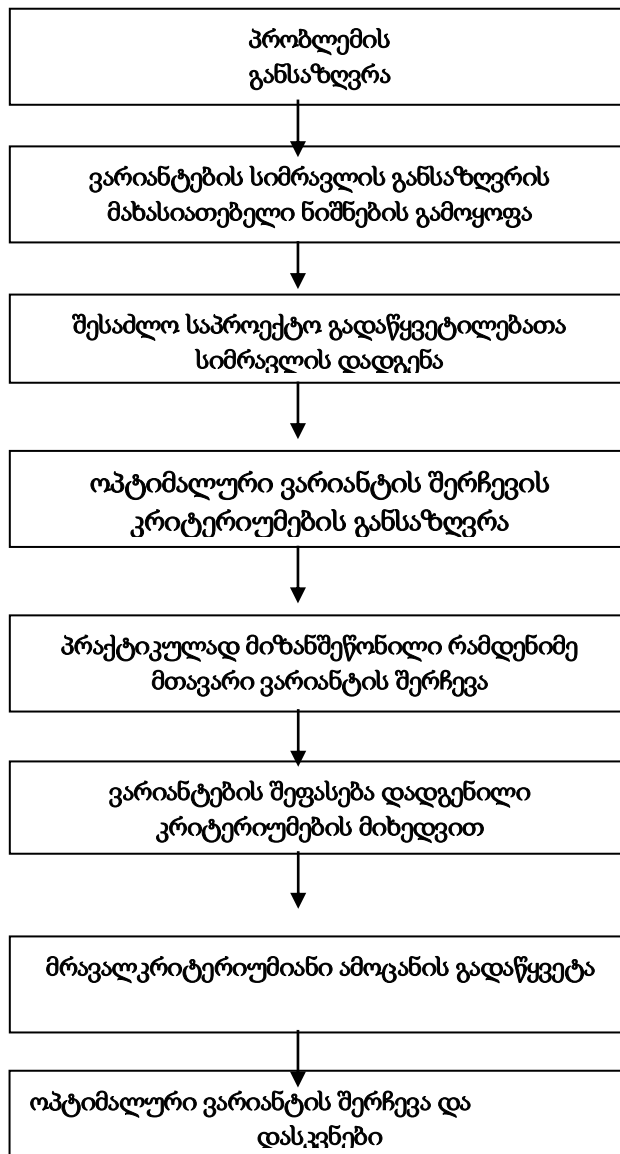
ატმოსფერული ჰარში მავნე ნივთიერებების მიწისპირა კონცენტრაციების ანგარიშისას გამოყენებული იქნება კანონმდებლობით გათვალისწინებული ფონური მახასიათებლები რომელიც ეთანადება 125-250 ათასი მოსახლეობის რიცხოვნობის სიდიდეს. საწარმოს მომიჯნავედ ანალოგიური ტიპის საწარმო არ არსებობს.

ასევე ფონურ სიდიდედ აღებული იქნება საწარმოს განთავსების შენობაში არსებული შპს „ტოტი“-ს და შპს „გიკო“-ს პლასტმასის ნაკეთობების წარმოებისას მავნე ნივთიერებების გაფრქვევების ჯამური ინტენსივობები.

10. პროექტის ალტერნატიული ვარიანტები

10.1. პროექტის განხორციელების ალტერნატიული ვარიანტების ანალიზი

საქმიანობის გარემოზე ზემოქმედების შესწავლისა და შესაძლო გავლენის შეფასებისათვის აუცილებელია დეტალურად იქნეს განხილული ზემოქმედების ქვეშ მოქცეული გარემოს არსებული მდგომარეობა. აღნიშნული მოთხოვნის დაცვა უნდა განხორციელდეს ნორმატიული და საკანონმდებლო ბაზის საფუძველზე და ეყრდნობოდეს სარწმუნო (რეპრეზენტატულ) მონაცემებს. ამ მიმართულებით მნიშვნელოვანია მრავალმხრივი და ერთმანეთთან დაკავშირებული ეკოლოგიური ფაქტორების ანალიზის ჩატარება, ამასთან ერთად, “გარემოზე ზემოქმედების შეფასების შესახებ” დებულების თანახმად, შესაძლებელია პროექტის განხორციელების ალტერნატიული ვარიანტების ანალიზი, ვარიანტების შერჩევისა და ახალი ვარიანტების ფორმირების აღწერა. ამ პროცესში გამოიყენება გადაწყვეტილების მიღების თეორიისა და სისტემური ანალიზის ზოგადი სქემა, რაც გულისხმობს შემდეგი თანმიმდევრული ეტაპების განხორციელებას. (იხ. ნახაზი 10.1).



ნახ. 10.1 ალტერნატიული ვარიანტების სისტემური ანალიზის ზოგადი სქემა პროექტის ალტერნატიული ვარიანტების ანალიზი, როგორც წესი, გულისხმობს:

- ა) ეგრეთწოდებული “ნულოვანი ვარიანტის” (სცენარი პროექტის გარეშე) შეფასებას;
- ბ) ძირითადი ვარიანტის აღწერას;
- გ) ერთი ან რამდენიმე ალტერნატიული ვარიანტის აღწერას.

ვარიანტების სიმრავლის დასადგენად გამოიყენება ალტერნატივების შემდეგი დამახასიათებელი ნიშნები:

- პროექტის ადგილმდებარეობა;
- ტექნოლოგიური პროცესი და გამოყენებული დანადგარების ტიპი.

ოპტიმალური ვარიანტის შერჩევის კრიტერიუმად მიღებულია:

- ა) გარემოსდაცვით სტანდარტებთან შესაბამისობის მახასიათებლები;
- ბ) ტექნიკურად განხორციელებადობის კრიტერიუმები;
- გ) სოციალური და ეკონომიკური მახასიათებლები.

ამრიგად, დაგეგმილი საქმიანობის განხორციელების ალტერნატიული ვარიანტების შერჩევის ზოგადი მოთხოვნები და კრიტერიუმები საკმაოდ მრავალფეროვანია და გარკვეულწილად დამოკიდებულია ინვესტორის მიერ ჩატარებულ ორგანიზაციულ ღონისძიებებზე.

10.2. არაქმედების ალტერნატიული ვარიანტი

ეკონომიკური თვალსაზრისით საქმიანობა განეკუთვნება ქვეყნისათვის პრიორიტეტულ მიმართულებას.

საწარმოს ექსპლუატაციის შეწყვეტა თავიდან აგვაცილებდა ბუნებრივ და სოციალურ გარემოზე ყველა შესაძლო ზემოქმედებას, რომელიც დაკავშირებულია პოლიეთილენის ფირების წარმოებასთან, მაგრამ ეს დაკავშირებული იქნება ქვეყნის ერთ-ერთ პრიორიტეტულ მიმართულებას - სოფლის მეურნეობის განვითარებისათვის ერთ-ერთი ძირითადი მიმართულების, კერძოდ სასოფლო-სამეურნეო პროდუქტების მოყვანისათვის საჭირო დამხმარე ნედლეულით, კერძოდ დათესილი ან დარგული ჩითილების სარეველასაგან დაცვის მიზნით, ასევე ნიადაგში ტენიანობის შენარჩუნებისათვის.

გარდა ამისა ქვეყანაში გარემოს დაბინძურების თვალსაზრისით ერთ-ერთ ძირითად პრობლემას წარმოადგენს წარმოქმნილი პლასტმასების ნარჩენების უკონტროლო მართვა, რომელიც ხვდება ღია გარემოში. აღნიშნული ნარჩენების გადამუშავებით პროდუქციის მიღებით მცირდება მათი მოხვედრის რისკფაქტორები ღია გარემოში. გარდა აღნიშნულისა არ მოხდება ზემოთ აღნიშნული პროდუქციის საზღვარგარეთის ქვეყნებიდან, რომელიც იწვევს ქვეყნიდან ვალუტის გადინებას. ქვეყანაში ახალი სამუშაო ადგილების შექმნა, რაც მეტად არასასურველი შედეგის მომტანია, რადგან ასევე ახალი სამუშაო ადგილების შექმნა ქვეყნისთვის წარმოადგენს ერთ-ერთ პრიორიტეტულ მიმართულებას. ამიტომაც არაქმედების ალტერნატივა მიუღებელია.

საწარმოს არაქმედების ალტერნატივა, გულისხმობს საწარმოს ამოქმედების გადაწყვეტილების გაუქმებას ან მის ლიკვიდაციას, რითაც თავიდან ავიცილებთ საწარმოს მოწყობითა და ფუნქციონირებით გამოწვეულ გარემოზე მოსალოდნელ ყველა ნეგატიურ ზემოქმედებას.

ამავე დროს, საწარმოს გაუქმებას მოჰყვება ბევრი არასასურველი უარყოფითი შედეგი:

- ✓ საწარმოს ბიზნეს-გეგმის გათვალისწინებით საწარმოსი დასაქმებულია 6 ადამიანი. რაიონის ეკონომიკური მდგომარეობა და სამუშაო ადგილების მწვავე დეფიციტია, არაქმედების ალტერნატივის შემთხვევაში აღარ შეიქმნება ადგილობრივი მოსახლეობისთვის სამუშაო ადგილები რაც უარყოფითად აისახება რეგიონის მაცხოვრებლების ეკონომიკური მდგომარეობაზე;
- ✓ გამოშვებული პროდუქცია ძირითადად ხმარდება რეგიონებში სასოფლო-სამეურნეო მიწის ნაკვეთებში მოსავლის გაზრდისა და მოვლის გაუმჯობესების მიზნით ასევე საწარმოებისათვის აუცილებელ შესფუთი მასალების წარმოება. არაქმედების ალტერნატივით კიდევ ერთი უარყოფითი ზეგავლენაა მოსალოდნელი ადგილობრივი სოფლის მეურნეობის და საწარმოო ობიექტების განვითარებისათვის, რისი განუვითარებლობაც თავის მხრივ მრავალი დარგის განვითარებას შეუშლის ხელს, რაც საბოლოო ჯამში სოციალურ-ეკონომიკურ გარემოზე აისახება მომავალში;
- ✓ არსებული საწარმოო ობიექტების დემონტაჟის პროცესში წარმოიქმნილი ნარჩენები მოითხოვს შესაბამის განთავსება-უტილიზაციას, რაც დამატებით ხარჯებთან და გარემოზენეგატიური ზემოქმედების გაზრდასთან არის დაკავშირებული.
- ✓ არსებული საწარმოს დემონტაჟის შემდეგ, აუცილებელი იქნება ტექნოგენური ტერიტორიის ნიადაგის საფარის აღდგენა-რეკულტივაცია, რაც დამატებით რესურსებთან და ხარჯებთან არის დაკავშირებული.

ზემოთხსენებულიდან ჩანს, რომ საწარმოს ამუშავებას ბევრი დადებითი ზემოქმედება მოყვება და უარყოფითად არ უნდა შეფასდეს.

10.3. ტექნოლოგიური ალტერნატივები

საწარმოში გამოსაშვები პროდუქციის წარმოებისათვის გათვალისწინებული ტექნოლოგია და დანადგარები პრაქტიკულად წარმოადგენს უალტერნატივო ტექნოლოგიას. საწარმოს ძირითადი ტექნოლოგიური ოპერაციებია: ნედლეულის მიღება, დროებითი დასაწყობება, პროდუქციის წარმოება და მომხმარებელზე გაცემა.

საწარმოო წარმოადგენს ფუნქციონირებად საწარმოს, რომელიც შესაბამისი პროდუქციის გამოშვებისათვის გააჩნია უკე ადაპტირებული ტექნოლოგია და ამდენად სხვა ალტერნატიული ტექნოლოგიების განხილვა არ წამოჭრილა.

10.4. საწარმოს სიმძლავრეების ალტერნატივები

საწარმოს სიმძლავრეა 150 კვ/სთ პოლიეთილენის ფირების წარმოება. დღის განმავლობაში 8 საათიანი სამუშაო დღით და წელიწადში 260 სამუშაო დღით შესაძლებელია 312 ტ/წელ პოლიეთილენის ფირების წარმოება, რაც იგივე სიმძლავრეა, რაც გააჩნდა საწარმოს პირველადი გრანულების ნედლეულად გამოყენებისას.

შესაბამისი გარემოსდაცვითი ღონისძიებების გატარების შემთხვევაში (მათ შორის ძირითადია ატმოსფერულ ჰაერში მავნე ნივთიერებათა ემისიები კონტროლი) წარმოების მოცულობის ზრდა არ იქნება დაკავშირებული გარემოსა და მოსახლეობის ჯანმრთელობაზე მნიშვნელოვან ზემოქმედებასთან.

წარმოების მოცულობის ზრდა დაკავშირებული იქნება მნიშვნელოვან დადებით სოციალურ ეფექტთან, კერძოდ, დამატებითი მუშახელის დასაქმებასა და მოსახლეობის სოციალურ-ეკონომიკური მდგომარეობის გაუმჯობესებასთან.

10.5. ტერიტორიის შერჩევის ალტერნატივები

რადგან საწარმოო ობიექტი წარმოადგენს ფუნქციონირებად საწარმოს, რომელიც მუშაობს პირველად გრანულებზე, ამიტომ ტერიტორიის სხვა ალტერნატივების განხილვა არ მომხდარა.

11. გარემოზე დადგენილ ზემოქმედებათა ფაქტორების შედეგად მიღებული “გარემოს მოსალოდნელი მდგომარეობის” პროგნოზი

მოცემული გარემოსდაცვითი დამასაბუთებელი დოკუმენტაციის შედგენისას შესწავლილია, გამოვლენილია და აღწერილია ინვესტორის მიერ დაგეგმილი საქმიანობის პირდაპირი და არაპირდაპირი ზეგავლენა ადამიანის ჯანმრთელობაზე და მისი საქმიანობის უსაფრთხოებაზე. აგრეთვე გარემოს ძირითად კომპონენტებზე - ატმოსფერულ ჰაერზე, ნიადაგზე, წყლის ობიექტებზე, კლიმატზე, მინიშნებულია განხილული საკითხის დამოკიდებულება სოციალურ და ეკონომიკურ ფაქტორებზე. საქმიანობა მიკუთვნებულია იმ კატეგორიას, რომლებიც საჭიროებენ გარემოზე ზემოქმედების ნებართვას. განხილული საწარმოო ობიექტის საქმიანობის გარემოზე ზემოქმედების ხარისხობრივი შეფასება სხვადასხვა კატეგორიის რეცეპტორებზე და ეკოსისტემის კომპონენტებზე მოცემულია ცხრილ 11.1-ში

წარმოდგენილი მასალები მიუთითებენ, რომ განხილული საწარმოო ობიექტის მუშაობისას, ემისიის წყაროებიდან ატმოსფერულ ჰაერში მავნე ნივთიერებათა გამოფრქვევის შედეგად მათი გაბნევით დამყარებული მავნე ნივთიერებათა ატმოსფერული კონცენტრაციები ნაკლებია მათსავე სანიტარული ნორმებით დასაშვებ კონცენტრაციებზე, ამიტომ ამ წყაროებიდან ატმოსფერულ გაფრქვევათა შემდგომი შემცირება არაა აუცილებლობით ნაკარნახევი.

ცხრილი 11.1.

გზშ-ს ხარისხობრივი მახასიათებლები

№	ცალკეული კომპონენტები, ფაქტორები	გავლენის მაშტაბი	შენიშვნა
1	2	3	4
1	ადამიანის ჯანმრთელობა და უსაფრთხოება	უმნიშვნელო	
2	ბუნებრივი გარემო: მცენარეული საფარი ცხოველთა სამყარო ნიადაგი ატმოსფერული ჰაერი წყლის ობიექტები კლიმატი ლანშაპტი ეკოსისტემები	- - - - გასათვალისწინებელი უმნიშვნელო უმნიშვნელო - - -	
3	ისტორიული ძეგლები	-	
4	სოციალური და ეკონომიკური	დადებითი	

12. საქმიანობის გარემოსდაცვითი მენეჯმენტის და მონიტორინგის გეგმა

როგორც გზშ-ის ანგარიშის წინა თავებშია აღნიშნული, საქმიანობის პროცესში არსებობს გარკვეული სახის ზემოქმედების რისკები გარემოს ზოგიერთ რეცეპტორზე. უარყოფითი ზემოქმედებების ხასიათის და მნიშვნელოვნების შემცირების ერთერთი წინაპირობაა მიმდინარე სამუშაოების სწორი მართვა (მენეჯმენტი) მკაცრი მეთვალყურეობის (მონიტორინგის) პირობებში.

გარემოსდაცვითი მენეჯმენტის გეგმის მიზანია უზრუნველყოს დაგეგმილი საქმიანობის შესაბამისობა გარემოსდაცვითი კანონმდებლობის მოთხოვნებთან.

გარემოსდაცვითი მონიტორინგის ორგანიზაცია

გარემოსდაცვითი საქმიანობის ერთ-ერთ სტრატეგიულ მიმართულებას განეკუთვნება გარემოს მდგომარეობის მონიტორინგი, რომელიც ითვალისწინებს გარემოს მდგომარეობაზე დაკვირვებას და მოპოვებული მონაცემების ანალიზს, რაც საშუალებას იძლევა პროგნოზირებადი გახდეს გარემოს ცვლილება ნებისმიერი სამეურნეო საქმიანობის განხორციელების შემთხვევაში. გარემოს მდგომარეობის მონიტორინგი გულისხმობს გარემოს დაბინძურების წყაროთა დადგენას და ამ წყაროებიდან მავნე ნივთიერებათა გარემოში გამოყოფის მახასიათებლების განსაზღვრას. აგრეთვე პროექტით გათვალისწინებული, მავნე ნივთიერებების გარემოში ზღვრულად დასაშვები გამოყოფის (ატმოსფეროში გამოფრქვევის, წყლის ობიექტებში ჩაშვების) გადამეტების შემთხვევაში - გაფრთხილებას და სათანადო ორგანიზაციული ღონისძიებების გატარების რეკომენდაციების შემუშავებას. ქვეყანაში ატმოსფერული ჰაერის მდგომარეობის შეფასება ქვეყანაში დანერგილი დაკვირვებების სისტემის მეშვეობით. ამ სისტემის სტაციონალური პოსტის დანიშნულებაა – რეგულარული, უწყვეტი რეგისტრაცია აწარმოოს ატმოსფერული ჰაერის მდგომარეობის შესახებ (მათ შორის, ძირითადად ჰაერში გოგირდის ორჟანგის, ნახშირჟანგის, აზოტის ჟანგეულებისა და ნახშირწყალბადების მახასიათებელთა დაფიქსირებით. აგრეთვე საჭიროების შემთხვევაში - სინჯების აღებით სხვა მავნე ნივთიერებათა რაოდენობრივი სიდიდეების ატმოსფერულ ჰაერში განსასაზღვრავად).

მონიტორინგის სისტემაში განსაკუთრებული როლი ენიჭება თვითმონიტორინგის ორგანიზაციას. განხილული საწარმოო ობიექტის დაბინძურების გამოყოფის წყაროებზე განხორციელდეს ატმოსფერული ჰაერის დაბინძურების წყაროებზე სისტემატური კონტროლის უზრუნველყოფა. თვითმონიტორინგის ასეთი სისტემა საშუალებას იძლევა ოპერატიულად განისაზღვროს ატმოსფერულ ჰაერში მავნე ნივთიერებების ემისიის მოცულობები და სახეები.

მოცემულ დოკუმენტაციაში დადგენილი, საწარმოო ობიექტის ფუნქციონირებით გარემოს დამაბინძურებელი ნივთიერებების ჩამონათვალის გათვალისწინებით, თვითმონიტორინგულ ქსელში ჩართვას ექვემდებარება: **პოლიმერული მტვერი, ძმარმჟავა და ნახშირჟანგი.**

გარემოს მდგომარეობის თვითმონიტორინგი და ზემოქმედების შეფასების მეთოდები

საქართველოს კანონები "გარემოს დაცვის ჰესახებ" "წყლის დაცვის ჩესახებ" "ატმოსფერული ჰაერის დაცვის შესახებ" და საქართველოს მთავრობის დადგენილება #413 - დაბინძურების სტაციონარული წყაროებიდან მავნე ნივთიერებათა გაფრქვევების თვითმონიტორინგის და ანგარიშგების წარმოების ტექნიკური რეგლამენტის დამტკიცების თაობაზე აწესებენ შესაბამის მოთხოვნებს დაბინძურების წყაროებიდან მავნე ნივთიერებათა თვითმონიტორინგის წარმოებაზე, რომლის მიხედვითაც ამ ნაწილში, საწარმოო ობიექტის მიერ გარემოში გამოყოფილი მავნე ნივთიერებების მახასიათებელთა გაზომვის (შეფასების), აღრიცხვის და ანგარიშგების წარმოების ვალდებულებები დაკისრებული აქვს საქმიანობის სუბიექტს.

საწარმოში ატმოსფერული ჰაერის დაცვის ღონისძიებათა დაგეგმვა და მონიტორინგის ორგანიზაცია

ატმოსფერული ჰაერის დაცვის თვითმონიტორინგის რეგლამენტის სამართლებრივი საფუძველია საქართველოს მთავრობის მიერ დამტკიცებული ინსტრუქცია "დაბინძურების სტაციონარული წყაროებიდან მავნე ნივთიერებების გაფრქვევების თვითმონიტორინგის და ანგარიშგების წარმოების წესების შესახებ". ეს ინსტრუქცია არეგულირებს სამართლებრივ ურთიერთობებს საქართველოს გარემოს დაცვის სამინისტროსა ფიზიკურ და იურიდიულ (საკუთრების და ორგანიზაციულ სამართლებრივი ფორმის მიუხედავად) პირებს შორის. ინსტრუქციის მიზანია ფიზიკურ და იურიდიულ პირთა საქმიანობისას დაბინძურების სტაციონარული წყაროებიდან მავნე ნივთიერებების გაფრქვევების აღრიცხვისა და ანგარიშგების წესის დადგენა. ხოლო ამ ინსტრუქციის ამოცანას წარმოადგენს ფიზიკურ და იურიდიულ პირთა მიერ დაბინძურების სტაციონარული წყაროებიდან ატმოსფერულ ჰაერში მავნე ნივთიერებების გაფრქვევების აღრიცხვა და მათი წარმოება პირველადი აღრიცხვის დოკუმენტაციის შესაბამისად. პირველადი აღრიცხვის დოკუმენტაციის(პად) ფორმები განკუთვნილია ატმოსფერული ჰაერის დაბინძურების სტაციონარული წყაროების და მათი მახასიათებლების (ცხრილი 12.2, ფორმა # პად-1). აირმტვერდამჭერი დანადგარების მუშაობის (ცხრილი 12.3 ფორმა # პად-2) და ატმოსფერული ჰაერის დაცვის ღონისძიებების შესრულების (ცხრილი 12.4, ფორმა # პად-3) აღრიცხვისათვის. პად-ის ფორმების საწარმოებლად საწარმოს უნდა გააჩნდეს მავნე ნივთიერებათა გამოყოფის და გაფრქვევის წყაროების განლაგების სქემა მასზე წარმოების (საამქროს, უბნის) მავნე ნივთიერებათა გამოყოფის და გაფრქვევის წყაროების ნომრების ჩვენებით. მათ წარმოებას ყოველკვარტალურად ახორციელებს საქარმო ან მისი დამკვეთი. ფიზიკური ან იურიდიული პირი საქართველოს კანონმდებლობის შესაბამისად, მათი შევსების სიზუსტეს ხელმოწერი. ადასტურებს საწარმოს ხელმძღვანელის მიერ უფლებამოსილი პირი ატმოსფერული ჰაერის დაცვის საკითხებზე პასუხისმგებლობა ინსტრუქციის მოთხოვნათა დარღვევისათვის განისაზღვრება საქართველოს კანონმდებლობით.

პად-ის ფორმები წარმოადგენს მავნე ნივთიერებათა გაფრქვევების სახელმწიფო აღრიცხვის საფუძველს, რომელსაც აწარმოებს საქართველოს გარემოს დაცვის სამინისტრო

თანახმად "ატმოსფერული ჰაერის დაცვის შესახებ" საქართველოს კანონის 37-ე მუხლის მე-4 პუნქტისა.

ფორმა # პად-1 არის საწარმოში ატმოსფერული ჰაერის დაბინძურების წყაროების და მათი მახასიათებლების აღრიცხვიანობის დამადასტურებელი პირველადი დოკუმენტი. ფორმა # პად-1-ში ჩანაწერები წარმოებს დაბინძურების წყაროების პარამეტრების გაზომვების მონაცემების და აღებული სინჯების ლაბორატორული ანალიზების დეტალური დამუშავების საფუძველზე. თუ მოცემულ ეტაპზე რომელიმე მავნე ნივთიერების პარამეტრების განსაზღვრის ინსტრუმენტული მეთოდის არაარსებობის ან რაიმე სხვა ობიექტური მიზეზების გამო შეუძლებელია ინსტრუმენტალური მეთოდები. მავნე ნივთიერებათა ფაქტიური გაფრქვევების ინტენსიობების დადგენა. ამ შემთხვევაში დასაშვებია დასადგენ პარამეტრთა დადგენა თეორიული გაანგარიშებების საფუძველზე სააღრიცხვო დოკუმენტაციის, მატერიალური ბალანსის მეთოდებისა და სპეციალური დარგობრივი მეთოდების გამოყენებით.

ფორმა # პად-2-ის შევსება ხდება ყველა იმ საწარმოში, რომლებსაც გააჩნია ატმოსფერული ჰაერის დაბინძურებისაგან დამცავი აირმტვერდამჭერი მოწყობილობები.

ფორმა # პად-3 ივსება საწარმოების მიერ იმ ღონისძიებების შესრულების აღრიცხვისათვის, რომლებიც უზრუნველყოფენ ატმოსფერულ ჰაერში გაფრქვეულ მავნე ნივთიერებათა რაოდენობის შემცირებას.

თვითმონიტორინგის წარმოებასთან ერთად მნიშვნელოვან გარემოსდაცვით ღონისძიებად ითვლება და საწარმოო ობიექტის გარემოზე ზემოქმედების უშუალო შეფასება დიდადაა დამოკიდებული სრული ტექნოლოგიური დატვირთვის პირობებში ჩატარებული გარემოში მავნე ნივთიერებების გამოყოფის აღრიცხვიანობის შედეგებზე.

ატმოსფერული ჰაერის დაბინძურების წყაროების და მათ მიერ გაფრქვეულ დამაბინძურებელ ნივთიერებათა აღრიცხვიანობის მიზანს წარმოადგენს საწყისი მონაცემების დადგენა ისეთი საკითხების გადასაწყვეტად, როგორცაა:

ატმოსფერულ ჰაერში დამაბინძურებელ ნივთიერებათა გამოფრქვევების შედეგად გარემოზე ზემოქმედების ხარისხის შეფასება;

ატმოსფერულ ჰაერში დამაბინძურებელ ნივთიერებათა გამოფრქვევების ნორმატივების დადგენა, როგორც ცალკეული წყაროსთვის, ისე მთლიანად საწარმოსათვის;

ატმოსფერულ ჰაერში დამაბინძურებელ ნივთიერებათა გამოფრქვევების შეზღუდვის მიზნით დადგენილი ნორმატივების დაცვის კონტროლის ორგანიზაცია;

საწარმოში არსებული აირმტვერდამჭერი მოწყობილობების ტექნიკური მდგომარეობის შეფასება;

საწარმოში გამოყენებული ტექნოლოგიური პროცესების ეკოლოგიური მახასიათებლების შეფასება;

საწარმოში გამოყენებული ნედლეულისა და რესურსების ნარჩენების უტილიზაციის ეფექტურობის შეფასება;

ატმოსფერული ჰაერის დაბინძურების სტაციონარული წყაროებისა და მათი მახასიათებლების აღრიცხვის ფორმა #პად-1

წარმოების (საამქროს, უბნის) დასახელება

მავნე ნივთიერებათა გამოყოფის წყაროს (წყაროების ჯგუფის) ნომერი და დასახელება	მავნე ნივთიერებათა გაფრქვევის წყაროს ნომერი და დასახელება	მავნე ნივთიერებათა გაფრქვევის სახე (ორგანიზებული ან არაორგანიზებული)	მავნე ნივთიერებათა გაფრქვევის წყაროს პარამეტრები		სინჯების (გაზომვების) აღების თარიღი	სინჯების (გაზომვების) აღების ადგილი	აირჰერმეტვერნარევის პარამეტრები მავნე ნივთიერებათა გაფრქვევის წყაროს გამოსასვლელთან		
			სიმაღლე, მ	დიამეტრი ან კვეთის ზომა, ხაზობრივი წყაროსათვის მისი სიგრძე, მ			ტემპერატურა, °C	სიჩქარე, მ/წმ	მოცულობა, მ ³ /სთ
1	2	3	4	5	6	7	8	9	10

ცხრილი 12.2-ის გაგრძელება

მავნე ნივთიერებათა დასახელება	მავნე ნივთიერებათა კონცენტრაცია გ/მ ³	მავნე ნივთიერებათა გამოყოფის წყაროს (წყაროების ჯგუფის) მუშაობის დრო, სთ/კვარტალი ან ნახევარი წელი	სტაციონარული წყაროებიდან გამოყოფილი მავნე ნივთიერებათა რაოდენობა, ტონა/კვარტალი ან ნახევარი წელი	მათ შორის		ატმოსფერულ ჰაერში გაფრქვეულ მავნე ნივთიერებათა რაოდენობა		მავნე ნივთიერებათა გაფრქვევის დადგენილი ნორმა, გ/წმ	მავნე ნივთიერებათა გაფრქვევის განსაზღვრის მეთოდების დასახელება	№პად-1 ფორმის შემცვლის ხელმოწერა და თარიღი
				მოხვედრილი გაწმენდაზე, ტონა/კვარტალი ან ნახევარი წელი	დაჭერილი, ტონა/კვარტალი ან ნახევარი წელი	გ/წმ	ტ/კვარტალი ან ნახევარი წელი			
11	12	13	14	15	16	17	18	19	20	21

აირმტვერდამჭერი და ტექნოლოგიური მოწყობილობების მუშაობის რეჟიმის აღრიცხვის ფორმა №3ად-2

წარმოების (საამქროს, უბნის) დასახელება

აირმტვერდამჭერი მოწყობილობის დასახელება	მავნე ნივთიერებათა გამოყოფის წყაროს (წყაროების ჯგუფის) ნომერი და დასახელება	მავნე ნივთიერებათა გაფრქვევის წყაროს ნომერი და დასახელება	ნამუშევარი საათების რაოდენობა კვარტალში ან ნახევარ წელში		აირმტვერდამჭერი მოწყობილობის მოცდენის დრო ტექნოლოგიური მოწყობილობის მუშაობისას, სთ/კვარტალი ან ნახევარი წელი	აირმტვერდამჭერი მოწყობილობის მუშაობისას მისი ცალკეული აპარატების მოცდენის დრო, სთ/კვარტალი ან ნახევარი წელი	აირმტვერდამჭერი მოწყობილობის (მისი ცალკეული აპარატების) მოცდენის მიზეზი	№3ად-2 ფორმის შემცვლის ხელმოწერა და თარიღი
			აირმტვერდამჭერი მოწყობილობისთვის	აირმტვერდამჭერი მოწყობილობასთან დაკავშირებული ტექნოლოგიური მოწყობილობისათვის				
1	2	3	4	5	6	7	8	9

ატმოსფერული ჰაერის დაცვის ღონისძიებების შესრულების აღრიცხვის ფორმა №3ად-3

წარმოების (საამქროს, უბნის) და ტექნოლოგიური მოწყობილობის დასახელება	დაგეგმილი ღონისძიების დასახელება	ღონისძიების შესრულების ვადა	ღონისძიების შესრულების (დანერგვის) აქტის ნომერი და თარიღი	მავნე ნივთიერებათა დასახელება	ატმოსფერულ ჰაერში მავნე ნივთიერებათა გაფრქვევების ფაქტობრივი შემცირება ღონისძიებების ჩატარების შემდეგ, ტ					№3ად-3 ფორმის შემცვლის ხელმოწერა და თარიღი
					სულ	მათ შორის კვარტლების მიხედვით				
						I	II	III	IV	
1	2	3	4	5	6	7	8	9	10	11

მონიტორინგის ჩატარების პირობები, მოთხოვნები და მეთოდოლოგია

ატმოსფერული ჰაერის დაბინძურების წყაროების და მათ მიერ გაფრქვეულ დამაბინძურებელ ნივთიერებათა მონიტორინგის მიზანს წარმოადგენს განხილული საწარმოს გარემომცველი ატმოსფერული ჰაერის ფაქტიური მდგომარეობის განსაზღვრისათვის და გარემოსდაცვითი ღონისძიებების განხორციელებისათვის რეალური მონაცემების დადგენა. მონიტორინგის გეგმის განხორციელება ისეთი საკითხების ეფექტური გადაწყვეტის საშუალებას იძლევა, როგორცაა:

- ატმოსფერულ ჰაერში დამაბინძურებელ ნივთიერებათა გამოფრქვევების შედეგად გარემოზე ზემოქმედების მახასიათებელთა დადგენა;

- ატმოსფერულ ჰაერში დამაბინძურებელ ნივთიერებათა გამოფრქვევების ნორმატივების შესაბამისად აუცილებლობის შემთხვევებში გარემოზე მავნე გავლენის შემარბილებელი ღონისძიებების გატარება, როგორც ცალკეული წყაროსთვის, ისე მთლიანად საწარმოსათვის;

- ატმოსფერულ ჰაერში დამაბინძურებელ ნივთიერებათა გამოფრქვევების შეზღუდვის მიზნით დადგენილი ნორმატივების დაცვის კონტროლის ორგანიზაცია;

- საწარმოში არსებული აირმტვერდამჭერი მოწყობილობების ტექნიკური მდგომარეობის შეფასება;

- საწარმოში გამოყენებული ტექნოლოგიური პროცესების ეკოლოგიური მახასიათებლების შეფასება;

- საწარმოში გამოყენებული ნედლეულისა და რესურსების ნარჩენების უტილიზაციის ეფექტურობის შეფასება;

- საწარმოში ატმოსფერული ჰაერის დაცვის ღონისძიებათა დაგეგმვა.

მოქმედ საწარმოებში ატმოსფერული ჰაერის მდგომარეობის მონიტორინგის ჩატარების ორგანიზაციისა და მისი შედეგების დოკუმენტალურად გაფორმების ძირითადი მოთხოვნები და მითითებები დადგენილია საქართველოს გარემოსა და ბუნებრივი რესურსების დაცვის სამინისტროს მიერ, რომელთა დეტალური გადმოცემა განხორციელებულია მოცემული დოკუმენტის მეორე თავში. ეს მოთხოვნები და მითითებები განკუთვნილია საქართველოს ტერიტორიაზე განლაგებულ სამრეწველო, სატრანსპორტო, სასოფლო – სამეურნეო და სხვა დანიშნულების ობიექტებისა და საწარმოებისათვის, რომელთაც გააჩნიათ ატმოსფერული ჰაერის დაბინძურების სტაციონალური წყაროები.

საკანონმდებლო მოთხოვნების გათვალისწინებით, დაბინძურების სტაციონარული წყაროებიდან ატმოსფერულ ჰაერში გაფრქვევების ფაქტობრივი რაოდენობა დგინდება ატმოსფერული ჰაერის მავნე ნივთიერებებით დაბინძურების კონტროლისათვის დადგენილი გამოყენებითი მეთოდების საშუალებით (საქართველოს კანონი “ატმოსფერული ჰაერის დაცვის შესახებ”, მუხლი 42).

გამოყენებით მეთოდებს განეკუთვნება:

ა) დაბინძურების სტაციონარული წყაროებიდან ატმოსფერულ ჰაერში გაფრქვევების ფაქტობრივი რაოდენობის დადგენის ინსტრუმენტული მეთოდი, რომლის საფუძველია დაბინძურების სტაციონარული წყაროებიდან ატმოსფერულ ჰაერში გაფრქვევების ფაქტობრივი რაოდენობის დადგენა სპეციალური გამზომ – საკონტროლო აპარატურის გამოყენებით;

ბ) დაბინძურების სტაციონარული წყაროებიდან ატმოსფერულ ჰაერში გაფრქვევების ფაქტობრივი რაოდენობის განსაზღვრის საანგარიშო მეთოდი. საანგარიშო მეთოდების საფუძველია დაბინძურების სტაციონარული წყაროებიდან ატმოსფერულ ჰაერში გაფრქვევების ფაქტობრივი რაოდენობის დადგენა სპეციალური დარგობრივი საანგარიშო მეთოდიკების გამოყენებით.

აღნიშნულიდან გამომდინარე, ატმოსფერულ ჰაერში დამაბინძურებელ ნივთიერებათა გამოფრქვევების მონიტორინგის ჩატარებისას, საჭიროების მიხედვით შესაძლებელია გამოყენებულ იქნეს გაზომვების პირდაპირი მეთოდები, დამყარებული უშუალოდ ინსტრუმენტალურ გაზომვებზე, აგრეთვე დასადგენი პარამეტრების თეორიული გაანგარიშებები, სპეციალური დარგობრივი მეთოდიკების გამოყენებით. აღნიშნული მეთოდების გამოყენების მიზანშეწონილებისა და რეგულირების მიზნით, კანონმდებლობით დადგენილია გარემოსდაცვით ორგანოებთან შესაბამისი შეთანხმებების პროცედურების ჩატარება. დარგობრივი, საწარმო ობიექტთაგან ატმოსფერული ჰაერის დამაბინძურებელ გამოფრქვევათა მონიტორინგის არსებული მეთოდებიდან (ანალიზურ-ექსპერიმენტული, ბალანსური და ხვედრითი გაფრქვევის კოეფიციენტების გამოყენებით) ბალანსურ მეთოდს იმ შემთხვევაში ეძლევა უპირატესობა, როცა არ არის ანალიზურ-ექსპერიმენტული მეთოდით გამოფრქვევათა აღრიცხვის პრაქტიკული შესაძლებლობა. ამის გამო, განხილული საწარმოსათვის ჰაერის დამაბინძურებელ ნივთიერებათა ატმოსფერული გაფრქვევების მონიტორინგული მაჩვენებლების დასადგენად რეკომენდებულია საანგარიშო მეთოდის გამოყენება (თანახმად მეორე თავში მიღებული მეთოდოლოგიისა)

მონიტორინგის უზნები და საკონტროლო წერტილები

ატმოსფეროს მდგომარეობის მონიტორინგის ჩატარებისათვის აუცილებელია ატმოსფეროზე ზემოქმედების უზნების ფუნქციონირებისა და მავნე ნივთიერებათა ატმოსფეროში გამომფრქვევი დანადგარების ექსპლუატაციის პირობების სრულად ასახვა, მონიტორინგის ჩატარების ძირითადი პრინციპების გასახორციელებლად აუცილებელია საკონტროლო წერტილების ისე შერჩევა, რომ გათვალისწინებული იქნეს მონიტორინგული დაკვირვებები შემდეგ საწარმოო უზნებზე:

- 100 კგ/სთ წარმადობის პოლიეთილენის ფირის ამომყვანი ექსტრუდერები - გაფრქვევის გ-1 წყარო;

- 50 კგ/სთ წარმადობის პოლიეთილენის ფირის ამომყვანი ექსტრუდერები - გაფრქვევის გ-2 წყარო;
- პოლიეთილენის ჩამონაჭრების დამაქუცმაცებელი 60 კგ/სთ წარმადობის წისკვილი - გაფრქვევის გ-3 წყარო;
- პოლიეთილენის ჩამონაჭრების დამაქუცმაცებელი 60 კგ/სთ წარმადობის წისკვილი - გაფრქვევის გ-4 წყარო;
- 100 კგ/სთ წარმადობის პოლიეთილენის გრანულების მისაღები გრანულატორი - გაფრქვევის გ-5 წყარო;

ასევე მონიტორინგის ჩატარება უნდა განხორციელდეს უახლოეს დასახლებულ პუნქტთან ინსტრუმენტალური მეთოდით შემდეგი წერტილის კორდინატებში (X-499674.00; Y-4614607.00 და X-500019.00; Y-4614870.00).

მონიტორინგის შედეგების ფიქსირების ფორმები და დაბინძურების სტაციონარული წყაროებიდან ატმოსფერულ ჰაერში გაფრქვევების ფაქტობრივი რაოდენობის შესატყვისი ინფორმაციის ხელმისაწვდომობის უზრუნველყოფა დარეგულირებულია საქართველოს კანონმდებლობი. ნორმატიული საკანონმდებლო მოთხოვნების გათვალისწინებით მონიტორინგის მახასიათებლები და ჩატარების პერიოდულობა ასახულია ცხრილში 12.5.

რეგულარულად, კვარტალური პერიოდულობით მონიტორინგული მასალები ანალიზდება და ივსება დაბინძურების სტაციონარული წყაროებიდან, აგრეთვე მობილური წყაროებიდან ატმოსფერულ ჰაერში გაფრქვევების ფაქტობრივი რაოდენობის საანგარიშგებო ფორმები K ფორმა 1 პად-1, ფორმა 2 პად-2 და ფორმა 3 პად-3.

მონიტორინგის გეგმის პერიოდულობა და სტრატეგია

მონიტორინგის გეგმის პერიოდულობა მოცემულია ცხრილში 12.5

ცხილი 12.5.

მონიტორინგის გეგმის განხორციელებასთან დაკავშირებული პერიოდულობა და სტრატეგია

ატმოსფერულ ჰაერში ემისიის შეფასებისათვის შერჩეული წერტილი	სინჯების აღების პერიოდულობა	ატმოსფერული ჰაერის დამაბინძურებელი ნივთიერებები
		პოლიმერული მტვერი, ძმარმჟავა, ნახშირყანგი
გაფრქვევის სტაციონარული წყაროები, უახლოესი დასახლებული პუნქტი	კვარტალში ერთხელ	+

შენიშვნა: 1.ავარიული გაფრქვევების (ზალპური) შემთხვევაში სინჯების აღება მოხდება ყოველდღიურად.

2.კონკრეტული გეგმის დამტკიცება საწარმოს მიერ უნდა მოხდეს გეგმის განხორციელებაზე პასუხისმგებელი ფიზიკური, ან იურიდიული პირების მითითებით.

ხმაურის მონიტორინგი და მისი განხორციელების გეგმა

მონიტორინგის ჩატარების პირობები, მოთხოვნები და მეთოდика

ხმაურის მონიტორინგი განხორციელდება კვარტალში ერთხელ, საწარმოს სრული დატვირთვით მოქმედების დროს - მის ჩატარებაზე კომპეტეტური სპეციალიზებული ორგანოს (სპეციალისტთა ჯგუფის მიერ), რომელთანაც გაფორმდება სათანადო ხელშეკრულება. მონიტორინგის ჩატარების პირობები, მოთხოვნები და მეთოდика განისაზღვრება სათანადო საკანონმდებლო და ნორმატიული აქტების საფუძველზე.

მონიტორინგის ჩატარება უნდა განხორციელდეს უახლოეს დასახლებულ პუნქტთან ინსტრუმენტალური მეთოდით შემდეგი წერტილის კოორდინატებში (X-499674.00; Y-4614607.00 და X-500019.00; Y-4614870.00).

მონიტორინგის უზნები და საკონტროლო წერტილები

ხმაურის მონიტორინგის ჩატარებისათვის აუცილებელია შეირჩეს ამ მახასიათებლით განსაკუთრებით გამორჩეული საწარმოო უზნები, ასეთ უზნებად ითვლება:

- საწარმოო დანადგარები;

ასევე მონიტორინგის ჩატარება ხმაურზე მოსახლეობიდან რაიმე ჩივილების შემთხვევაში უნდა ჩატარდეს უახლოეს დასახლებულ პუნქტთან ინსტრუმენტალური მეთოდით.

წყლის მდგომარეობის მონიტორინგი და მისი განხორციელების გეგმა

ჩამდინარე წყლების მონიტორინგი.

საწარმოში არ წარმოიქმნება საწარმოო ჩამდინარე წყლები, ასევე სამეურნეო-ფეკალური წყლები ჩაერდინება ბეტონის ამოსაწმენდ ორმოში, აქედან გამომდინარე მასზე მონიტორინგის (“პად-4”, “პად-5” და “პად-6” ფორმების შევსება) ჩატარება საჭიროებას არ მოითხოვს.

ნარჩენების მონიტორინგი და მისი განხორციელების გეგმა

მონიტორინგის ჩატარების პირობები, მოთხოვნები და მეთოდика

ნარჩენების საკითხებთან მიმართებაში, თვითმონიტორინგის ჩატარების მდგომარეობა უკავშირდება საწარმოო ობიექტის საქმიანობისა.ვის დამახასიათებელი ტექნოლოგიური ციკლის კონკრეტულ ეტაპებს, როგორც ზემო. აღინიშნა, საქმიანობის დასახული მიზნის მიღწევისათვის საწარმოო სარგებლობს 'რეგიონის ცენტრალური კომუნალური და სხვა სამსახურების შესაძლებლობებით. ამის გათვალისწინებით შესაბამისი სამსახურების უფლებამოსილების ფარგლებში ყალიბდება საყოფაცხოვრებო ნარჩენების საწარმოო ობიექტიდან გატანის პრობლემის გადაწყვეტა. განსაკუთრებით უნდა აღინიშნოს, რომ საწარმოო ობიექტზე წარმოიქმნება ისეთი ნარჩენებიც, რომელთა ხასიათი პირდაპირ უკავშირდება საწარმოო საქმიანობის თავისებურებებს და აქედან გამომდინარე, აუცილებელია ასეთი ნარჩენების საწარმოს ტერიტორიიდან გატანის და

შემდგომი უტილიზაციის პრობლემები გადაქვევტილ იქნას გარემოსდაცვით და კომუნალური მომსახურების კომპეტეტურ ორგანოებთან შეთანხმებით.

საყოფაცხოვრებო ნარჩენები განთავსდება საწარმოს ტერიტორიაზე დადგმულ კონტეინერებში და ხელშეკრულების საფუძველზე პერიოდულად გატანილ იქნება რეგიონის კომუნალური დასუფთავების სამსახურის მიერ მუნიციპალურ ნაგავსაყრელზე.

სამრეწველო ნარჩენები

საწარმოს მიმდინარე საქმიანობის პროცესში წარმოქმნილი საწარმოო ნარჩენები, დროებითი დასაყოების ტერიტორიაზე იწარმოებს მუდმივი თვითმონიტორინგი მათ განთავსებაზე და შემდგომ მათ გატანაზე.

მონიტორინგის უბნები და საკონტროლო წერტილები

ნარჩენების მონიტორინგისთვის მიზანშეწონილია შეირჩეს შემდეგი საწარმოო უბნები:K

- საყოფაცხოვრებო-სამეურნეო და არასახიფათო ნარჩენების წარმოქმნის უბანი.
- დაბინძურებული ჩვრების და სხვა სახიფათო ნარჩენების დროებითი დასაწყობის უბანი.

ბიომრავალფეროვნებაზე მონიტორინგი და მისი განხორციელების გეგმა.

საწარმოს გავლენის სფეროში არ შეინიშნება ბიომრავალფეროვნების ის სახეობები, რომლებიც მოითხოვენ მონიტორინგს და აქედან გამომდინარე მათი მონიტორინგი და მისი განხორციელების გეგმის შემუშავება საჭიროებას არ მოითხოვს.

ნიადაგის დაბინძურებაზე მონიტორინგი და მისი განხორციელების გეგმა.

საწარმოს გავლენის სფეროში, საწარმოს სპეციფიკიდან გამომდინარე, ნიადაგის დაბინძურების ალბათობა პრაქტიკულად არ არსებობს, აქედან გამომდინარე მისი მონიტორინგის საჭიროება არ არსებობს.

გრუნტის წყლების დაბინძურებაზე მონიტორინგი და მისი განხორციელების გეგმა.

საწარმოს გავლენის სფეროში, საწარმოს სპეციფიკიდან გამომდინარე, გრუნტის წყლების დაბინძურების ალბათობა პრაქტიკულად არ არსებობს, აქედან გამომდინარე მისი მონიტორინგის საჭიროება არ არსებობს.

13. საქმიანობის შეწყვეტის შემთხვევაში გარემოს პირვანდელ მდგომარეობამდე აღდგენის პირობები

13.1 მოკლევადიანი გაჩერება ან რემონტი

საპროექტო საწარმოს ან მისი ცალკეული უბნების დროებითი გაჩერების ან შეკეთების (მიმდინარე და კაპიტალური) შემთხვევაში, ობიექტის საექსპლუატაციო სამსახური ვალდებულია შეიმუშავოს საქმიანობის დროებით შეჩერებასთან ან შეკეთებასთან დაკავშირებული ოპერატიული გეგმა, რომელიც პირველ რიგში უნდა მოიცავდეს უსაფრთხოების მოთხოვნებს და შეთანხმებული უნდა იყოს ყველა დაინტერესებულ იურიდიულ პირთან.

ექსპლუატაციის დროებითი შეწყვეტის შემთხვევაში აუცილებელია საწარმოს ნარჩენების მართვის გეგმით გათვალისწინებული პროცედურების კორექტირება და წარმოქმნილი ნარჩენების დასაწყობებისთვის დროებითი ალტერნატიული ტერიტორიის გამოყენება.

დროებით შეჩერებული უბანი ან მთლიანად საწარმო, გამოთავისუფლებული უნდა იყოს დასაწყობებული ნარჩენებისგან.

ოპერატიული გეგმა შეთანხმებული უნდა იყოს ყველა დაინტერესებულ იურიდიულ პირთან.

13.2 ექსპლუატაციის ხანგრძლივი შეწყვეტა ან კონსერვაცია

საწარმოს ან მისი ცალკეული უბნების ექსპლუატაციის ხანგრძლივი შეწყვეტის ან კონსერვაციის შემთხვევაში, მეწარმე ვალდებულია შექმნას ჯგუფი, რომელიც დაამუშავებს ექსპლუატაციის ხანგრძლივი შეწყვეტის ან კონსერვაციის გეგმას. ექსპლუატაციის ხანგრძლივი შეწყვეტის ან კონსერვაციის გეგმა შეთანხმებული უნდა იყოს რეგიონის უფლებამოსილ ორგანოებთან. გეგმის ძირითად შინაარსს წარმოადგენს უსაფრთხოების მოთხოვნები.

საქმიანობის შეწყვეტამდე საჭიროა გატარდეს შემდეგი სახის ღონისძიებები:

- საწარმოს შიდა აუდიტის ჩატარება – ინფრასტრუქტურის ტექნიკური მდგომარეობის დაფიქსირება, ავარიული რისკების და გარემოსდაცვითი თვალსაზრისით პრობლემატური უბნების გამოვლენა და პრობლემის გადაწყვეტა;
- დამხმარე ინფრასტრუქტურის დროებითი დემობილიზაცია – საწარმოსგამოთავისუფლება დასაწყობებული ნარჩენებისგან;
- ტერიტორიის პერიმეტრის გამაფრთხილებელი და ამკრძალავი ნიშნებით უზრუნველყოფა.

13.3 ობიექტის ლიკვიდაცია

საწარმოს ან მისი ცალკეული უბნის გაუქმების შემთხვევაში, გარემოს წინანდელ მდგომარეობამდე აღდგენის გზებისა და საშუალებების განსაზღვრისათვის გათვალისწინებული უნდა იყოს სპეციალური პროექტის დამუშავება.

აღნიშნული პროექტის დამუშავებაზე პასუხისმგებელია საწარმოს ადმინისტრაცია. არსებული წესის მიხედვით საწარმოს გაუქმების სპეციალური პროექტი შეთანხმებული უნდა იყოს უფლებამოსილი ორგანოების მიერ და ინფორმაცია უნდა მიეწოდოს ყველა დაინტერესებულ ფიზიკურ და იურიდიული პირს.

პროექტი უნდა ითვალისწინებდეს ტექნოლოგიური პროცესების შეწყვეტის წესებს და რიგითობას, შენობა-ნაგებობების და მოწყობილობების დემონტაჟს, სადემონტაჟო სამუშაოების ჩატარების წესებს და პირობებს, უსაფრთხოების დაცვის და გარემოსდაცვითი ღონისძიებებს,

14. სკოპინგის ეტაპზე საზოგადოების ინფორმირებისა და მათ მიერ წარმოდგენილი მოსაზრებებისა და შენიშვნების შეფასება

საქართველოს კონსტიტუციის 37 მუხლის მიხედვით საქართველოს მოქალაქეს აქვს შემდეგი ხელშეუვალი უფლებები:

- საქართველოს ყველა მოქალაქეს უფლება აქვს ცხოვრობდეს ჯანმრთელობისათვის უვნებელ გარემოში, სარგებლობდეს ბუნებრივი და კულტურული გარემოთი. ყველა ვალდებულია გაუფრთხილდეს ბუნებრივ და კულტურულ გარემოს;
 - ადამიანს უფლება აქვს მიიღოს სრული, ობიექტური და დროული ინფორმაცია მისი სამუშაო და საცხოვრებელი გარემოს მდგომარეობის შესახებ.

საქართველოს ახალი „გარემოსდაცვითი შეფასების კოდექსი“ განსაზღვრავს, რომ სკოპინგისა და გზმ-ს ანგარიშის საჯარო განხილვის პროცესში სამინისტრო უზრუნველყოფს საზოგადოების ჩართულობას და ინფორმირებას. მასალების თავის ოფიციალურ ვებგვერდზე ატვირთვასა და შესაბამისი მუნიციპალიტეტის აღმასრულებელი ორგანოს საინფორმაციო დაფაზე განთავსების.

ამ მოთხოვნათა დაკმაყოფილების მიზნით, ჩატარდა რიგი ღონისძიებები, რომელთა მიზანს წარმოადგენდა რეალური სურათის დადგენა დაგეგმილი საქმიანობის მიმართ, საწარმოო ობიექტის განლაგების ტერიტორიის მახლობელი უბნების, მოსახლეობის დამოკიდებულების მხრივ.

ამ ღონისძიებებმა ძირითადად გამოავლინა მოსახლეობის დაინტერესება შესაძლებელი დასაქმების თვალსაზრისით, რაც მიანიშნებს იმ გარემოებაზე, რომ სოციალურ-ეკონომიკური მდგომარეობის თანამედროვე ეტაპზე მოსახლეობისათვის დასაქმების პრობლემების გადაწყვეტა უფრო პრიორიტეტულია, ვიდრე გარემოსდაცვითი ღონისძიებების უზრუნველყოფა.

მიუხედავად ამისა, სათანადო ინფორმაციის გამოქვეყნებას მოსალოდნელია მოყვეს საზოგადოებიდან რეაგირება - დაინტერესებული წარმომადგენლების მონაწილეობის მიღებით გარემოსდაცვითი დამასაბუთებელი დოკუმენტაციის საჯარო განხილვის პროცესში და შესაბამისი წინადადებების წარმოდგენით გარემოზე ზემოქმედების შეფასების ანგარიშის საჯარო განხილვის დროს. ასეთი შესაძლებლობის გამოჩენა, აგრეთვე დამოუკიდებელი ექსპერტების წინადადებებისა და შენიშვნების გათვალისწინება უდაოდ შეასრულებს დადებით როლს დაგეგმილი საქმიანობის საწარმოო ობიექტის გარემოზე ზემოქმედების შეფასების ანგარიშის სრულყოფის, აგრეთვე საძიებელი ნებართვის სანებართვო პირობების ქმედითი ღონისძიებების ჩამოყალიბების მიმართულებით.

15. ძირითადი შედეგები და დასკვნები

საწარმოს დაგეგმილი საქმიანობის გარემოზე ზემოქმედების შეფასების წინამდებარე ანგარიშის მომზადების პროცესში შემუშავებული იქნა დასკვნები და რეკომენდაციები.

დასკვნები:

- საწარმოს მიმდინარე საქმიანობა დადებით ზემოქმედებას ახდენს ადგილობრივი მოსახლეობის დასაქმებაზე;
- ჩატარებული კვლევის შედეგების მიხედვით საწარმოს მიმდინარე საქმიანობის პროცესში ატმოსფერულ ჰაერში მავნე ნივთიერებათა კონცენტრაციების მნიშვნელობები კანონმდებლობით დადგენილ მაჩვენებლებზე გადაჭარბებას ადგილი არ აქვს;
- საწარმოს მიმდინარე საქმიანობის შედეგად ხმაურის გავრცელებით გამოწვეული ზემოქმედება არ არის მნიშვნელოვანი;
- საწარმოს განთავსების რაიონის შესწავლისას ვერ იქნა გამოვლენილი რომელიმე მნიშვნელოვანი ფლორის ან ფაუნის სახეობა, რომელსაც სჭირდება განსაკუთრებული დამცავი ღონისძიებების გატარება;
- საწარმოს არ გააჩნია ჩამდინარე წყლები;
- საწარმოში მოხდება ნარჩენების სეპარირებული შეგროვება, გამოყოფილია ცალკე სათავსო ნარჩენების განთავსებისათვის;
- დამუშავებულია გარემოსდაცვითი ღონისძიებების გეგმა, ნარჩენების მართვის გეგმა, გარემოსდაცვითი მონიტორინგის სქემა და ავარიულ სიტუაციებზე რეაგირების გეგმა. აღნიშნული შეტანილია წინამდებარე ანგარიშში სარეკომენდაციო (სანიმუშო) ფორმით.
- წინამდებარე გარემოზე ზემოქმედების შეფასების ანგარიშში მოცემული შემარბილებელ ღონისძიებათა გეგმით გათვალისწინებული სამუშაოების შესრულების შემთხვევაში უზრუნველყოფილი იქნება საწარმოს მიმდინარე საქმიანობით გამოწვეული გარემოზე ნეგატიური ზემოქმედების მინიმიზაცია.

რეკომენდაციები:

ზემოთ აღნიშნულის გათვალისწინებით, მიმდინარე საქმიანობის გარემოზე ზემოქმედების შემცირების მიზნით რეკომენდებულია გატარდეს შემდეგი ღონისძიებები:

1. ატმოსფერულ ჰაერში მავნე ნივთიერებათა გავრცელების შემცირების მიზნით უზრუნველყოფილი იქნას:

- ჩატარდეს ატმოსფერულ ჰაერში მავნე ნივთიერებების გაფრქვევის მონიტორინგი გეგმის შესაბამისად;
- ტექნოლოგიური დანადგარები უნდა აკმაყოფილებდნენ ჯანმრთელობის დაცვისა და ტექნიკური უსაფრთხოების მოთხოვნებს.

2. ნიადაგის დაბინძურების რისკის მინიმიზაციის მიზნით:

- ნარჩენების მართვის წესების მკაცრი დაცვა.

3. ნარჩენების მართვის გაუმჯობესების მიზნით:

- საწარმოში დანერგილი იქნას ნარჩენების სეპარირებული შეგროვების მეთოდი, რისთვისაც ყველა უბანი უზრუნველყოფილი იქნას სათანადო მარკირების და ფერის, საჭირო რაოდენობის ჰერმეტიკულსახურავიანი კონტეინერებით;
- სახიფათო ნარჩენების შესაგროვებლად გამოყოფილი სპეციალური სათავსი დაცული იქნას. სახიფათო ნარჩენების საწარმოს ტერიტორიიდან გატანა და მუდმივი განთავსება მოხდეს ამ საქმიანობაზე სათანადო ლიცენზიის მქონე კონტრაქტორის მიერ;

5. მომსახურე პერსონალის პროფესიული უსაფრთხოების გაუმჯობესების მიზნით

- საწარმოს მომსახურე პერსონალის საყოფაცხოვრებო სათავსების მოწყობა და საჭირო ინვენტარ-მოწყობილობით უზრუნველყოფა;
- მომსახურე პერსონალის საჭიროების შემთხვევაში მომარაგება სპეცტანსაცმლით და ინდივიდუალური დაცვის საშუალებებით;
- ყველა სამუშაო ადგილზე საჭიროების შემთხვევაში პროფესიული უსაფრთხოების გამაფრთხილებელი ნიშნების განთავსება;

ამრიგად, რეალურ მონაცემებზე, აგრეთვე საპროექტო მახასიათებლებზე დაყრდნობით, აღნიშნული საწარმოო ობიექტისათვის, იმ შემთხვევაში, თუ დაგეგმილი საქმიანობის განხორციელებისას საწარმო დაიცავს ტექნოლოგიური რეგლამენტის მოთხოვნებს, გაატარებს დასახულ ღონისძიებებს და იხელმძღვანელებს წარმოდგენილ გარემოსდაცვით დოკუმენტში მოყვანილი რეკომენდაციებით - გარემოსდაცვითი ნებართვის პროცედურის გავლის მიზნით შესაძლებელია გაკეთდეს გარემოზე ზემოქმედების, როგორც ხარისხობრივი, ისე რაოდენობრივი მნიშვნელობის შეფასებები, რომელთა თანახმადაც:

- არ დაირღვევა საქართველოს კანონმდებლობა;
- არ დაირღვევა საქართველოში მოქმედი გარემოს დაცვის ნორმები;
- საქმიანობის განხორციელება მიზანშეწონილი იქნება მისი განლაგების, შინაარსისა და მასშტაბის გამო;

გამოყენებული ლიტერატურა

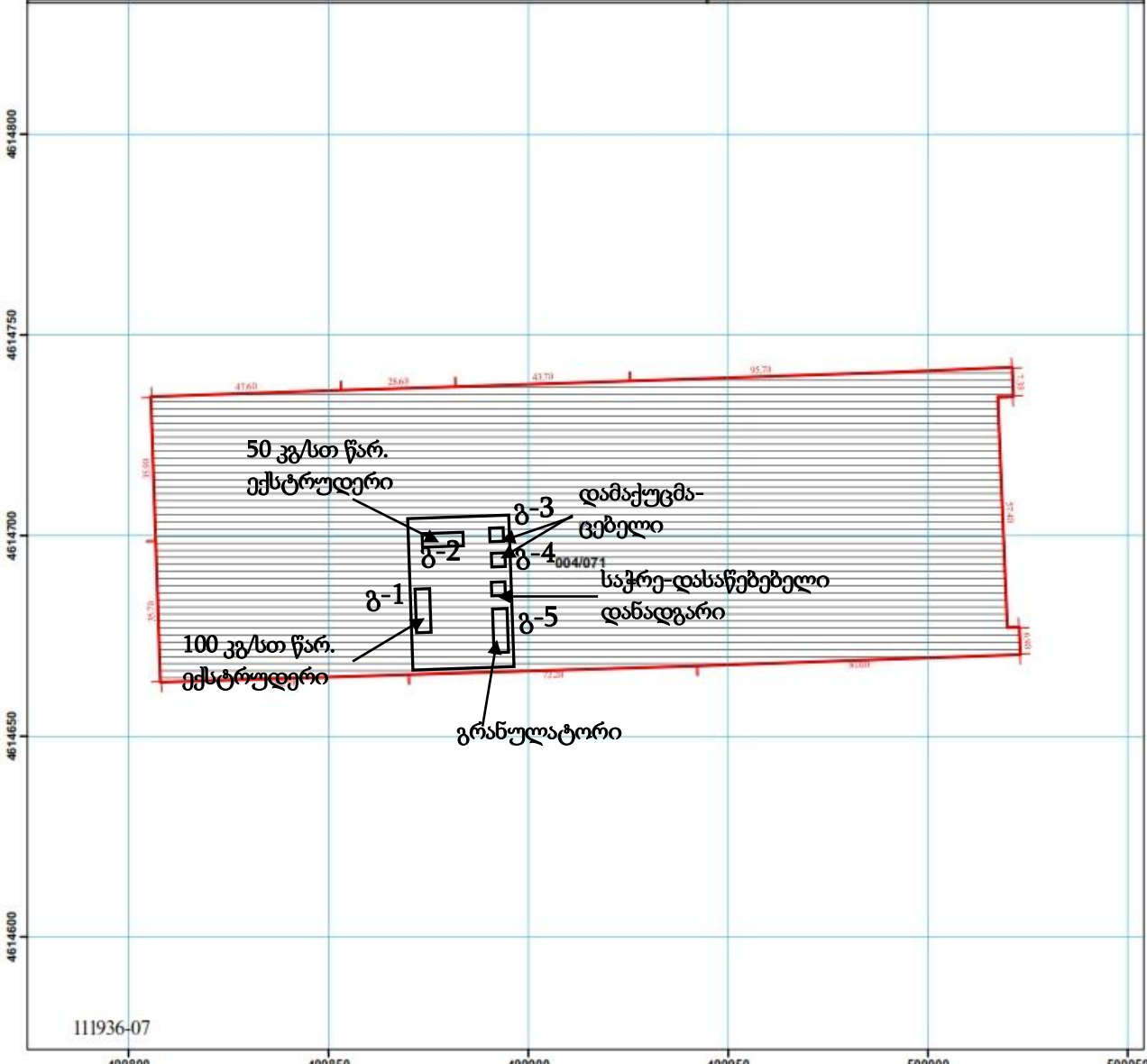
1. EMEP/CORINAIR, Atmospheric Emission Inventory Guidebook, Sec. Ed., V.2, (Edited by Stephen Richardson), 1999
2. საქართველოს კანონი «გარემოს დაცვის შესახებ». თბილისი, 1996.
3. საქართველოს კანონი "ატმოსფერული ჰაერის დაცვის შესახებ", თბილისი, 1999.
4. საქართველოს მთავრობის დადგენილება #42 2014 ატმოსფერული ჰაერის დაბინძურების სტაციონარული წყაროების ინვენტარიზაციის ტექნიკური რეგლამენტი”..
5. საქართველოს მთავრობის დადგენილება #408 2014 წლის 31 დეკემბერი ატმოსფერულ ჰაერში მავნე ნივთიერებათა ზღვრულად დასაშვები გაფრქვევის ნორმების გაანგარიშების ტექნიკური რეგლამენტი”.
6. საქართველოს აწმრომის, ჯანმრთელობისა და სოციალური დაცვის მინისტრის 2003 წლის 24 თებერვლის ბრძანება #38/წ «გარემოს ხარისხობრივი მდგომარეობის ნორმების დამტკიცების შესახებ».
7. საქართველოს მთავრობის დადგენილება ~დაბინძურების სტაციონარული წყაროებიდან ატმოსფერულ ჰაერში გაფრქვევების ფაქტობრივი რაოდენობის განსაზღვრის ინსტრუმენტული მეთოდის, დაბინძურების სტაციონარული წყაროებიდან ატმოსფერულ ჰაერში გაფრქვევების ფაქტობრივი რაოდენობის დამდგენი სპეციალური გამზომ-საკონტროლო აპარატურის სტანდარტული ჩამონათვალისა და დაბინძურების სტაციონარული წყაროებიდან ტექნოლოგიური პროცესების მიხედვით ატმოსფერულ ჰაერში გაფრქვევების ფაქტობრივი რაოდენობის საანგარიშო მეთოდის შესახებ ტექნიკური რეგლამენტის დამტკიცების თაობაზე”, #435 2013 წლის 31 დეკემბერი ქ. თბილისი.აწ
8. Методические указания по расчету выбросов загрязняющих веществ в атмосферу предприятиями строительной индустрии, Алма-Ата 1992.
9. ადამია შ., გელაშვილი ნ., გოდერძიშვილი ნ., გუგუშვილი ვ., ზაქარაია დ., მიგინეიშვილი რ., მულაძე ი., სადრაძე ნ., ლავთაძე თ., ჩხოტუა თ., შავიშვილი ი., ჭაბუკიანი ა., ჯავახიძე დ. გეოლოგიური რუკა და რუკის განმარტებითი ბარათი.
10. ჩხეიძე დ., საინჟინრო გეოლოგია, თბ., 1979;
11. ოვჩინიკოვი ა., ზოგადი ჰიდროგეოლოგია, თბ., 1964;17. Коломенский Н. В., Комаров И. С., Инженерная геология, М., 1964.

დანართები

- დანართი 1. საწარმოს გენ-გეგმა გაფრქვევის წყაროთა ჩვენებით;
- დანართი 2. საწარმოს განლაგების სიტუაციური რუკა-სქემა;
- დანართი 3. გზშ-ს მომზადებაში მიღებულ ექსპერტთა სია;
- დანართი 4. სკოპინგის ეტაპზე საზოგადოების ინფორმირებისა და მათ მიერ წარმოდგენილი მოსაზრებებისა და შენიშვნების შეფასება;
- დანართი 5. გათვლების შედეგები;
- დანართი 6. იჯარის ხელშეკრულების ასლი.

საკადასტრო გეგმა		მასშტაბი 1:1,000	საქართველოს იუსტიციის სამინისტრო საჯარო რეგისტრის ეროვნული სააგენტო თბილისის სარეგისტრაციო სამსახური
მიწის ნაკვეთი:	სარეგისტრაციო №		
საკადასტრო № 01 / 19 / 14 / 004/071	ზონა	სექტორი	კვარტალი
	თბილისი	სამგორი	ნაკვეთი
მისამართი: სადგური ლილო			
თარიღი: 02.08.07	ფართობი: 15191 კვ.მ.		

გეგმად



მიწის ნაკვეთის საკადასტრო საზღვარი	შენობის ნომერი	ბორდიური	მშენებარე უსაბულო
საცხოვრებელი შენობა	მშენებარე ნაგებობა	რკინიგზა	მწველი ძაბვის ელექტრო გადაცემის სახი
არასაცხოვრებელი შენობა	სატრანსფორმატორო უძიურები და ელექტრო ქვესადგურები	საშენი-დასაწებებელი	UTM (საერთაშორისო) სისტემის კოორდ.
უფლებების დამადასტურებელი საბუთის გარეშე არსებული შენობა-ნაგებობა	სერვიტუტი	საშენი-დასაწებებელი	

დან.1. საწარმოს გენ-გეგმა გაფრქვევის წყაროების ჩვენებით.



დანართი 3. გზს-ს მომზადებაში მონაწილეთა სია

გიული დარციმელია, შპს „ეკოლცენტრი“-ს დირექტორი;
მომზადებული პრაგრაფები:

- გარემოზე ზემოქმედების შეფასების ნორმატიული და სამართლებრივი ასპექტები;
- გარემოზე ფიზიკური ზემოქმედების ფაქტორები
- გარემოს მდგომარეობის რაოდენობრივი და ხარისხობრივი მახასიათებლების ცვლილებების პროგნოზი;
- ნარჩენების მართვის გეგმა
- გარემოსდაცვითი მონიტორინგის გეგმების შემუშავების წინადადებები პროექტის განხორციელების, მიმდინარეობისა და დასრულების ეტაპებისათვის
- ძირითადი შედეგები და დასკვნები

შპს „გეოსერვისი“-ს დირექტორი მ. ლაბაძე
მომზადებული პრაგრაფები:

საკვლევი ტერიტორიის გეოლოგიური პირობები.

შპს გეოსერვისი
დირექტორი

ცეციტინიძე ზურაბი - ფიზიკა-მათემატიკის მეცნიერებათა დოქტორი,
ეკოლოგიურ მეცნიერებათა აკადემიის ნამდვილი წევრი;

მომზადებული პრაგრაფები:

- კლიმატურ-მეტეოროლოგიური პირობები; ზედაპირული წყლები;
- ეკოლოგიური მდგომარეობის ანალიზი;
- შესაძლო ავარიული სიტუაციების ანალიზი და შემარბილებელი ღონისძიებები საქმიანობის შეწყვეტის შემთხვევაში გარემოს პირვანდელ მდგომარეობამდე აღდგენის პირობები

ლევანი ცეციტინიძე - ექსპერტ-ეკოლოგი;

- პროექტის ალტერნატიული ვარიანტები;
- დაცული ტერიტორიები

ნინო ურთქმელიძე - ქიმიკოსი;

- გარემოზე და ადამიანის ჯანმრთელობაზე უარყოფითი ზეგავლენის შემცირებისა და თავიდან აცილების ღონისძიებები

ცეციტინიძე აზა - ბიოლოგი.
ბიომრავალფეროვნება; ნიადაგები

დანართი 4. სკოპინგის ეტაპზე საზოგადოების ინფორმირებისა და მათ მიერ წარმოდგენილი მოსაზრებებისა და შენიშვნების შეფასება

საქართველოს კონსტიტუციის 37 მუხლის მიხედვით საქართველოს მოქალაქეს აქვს შემდეგი ხელშეუვალი უფლებები:

□ საქართველოს ყველა მოქალაქეს უფლება აქვს ცხოვრობდეს ჯანმრთელობისათვის უვნებელ გარემოში, სარგებლობდეს ბუნებრივი და კულტურული გარემოთი. ყველა ვალდებულია გაუფრთხილდეს ბუნებრივ და კულტურულ გარემოს;

□ ადამიანს უფლება აქვს მიიღოს სრული, ობიექტური და დროული ინფორმაცია მისი სამუშაო და საცხოვრებელი გარემოს მდგომარეობის შესახებ.

საქართველოს ახალი „გარემოსდაცვითი შეფასების კოდექსი“ განსაზღვრავს, რომ სკოპინგისა და გზმ-ს ანგარიშის საჯარო განხილვის პროცესში სამინისტრო უზრუნველყოფს საზოგადოების ჩართულობას და ინფორმირებას. მასალების თავის ოფიციალურ ვებგვერდზე ატვირთვასა და შესაბამისი მუნიციპალიტეტის აღმასრულებელი ორგანოს საინფორმაციო დაფაზე განთავსების. განხილვის პერიოდში პროექტთან დაკავშირებით შენიშვნები არ გამოთქმულა.

საჯარო განხილვის შემდგომ საქართველოს გარემოს დაცვისა და სოფლის მეურნეობის სამინისტროს გზმ-ის ანგარიშის მომზადებისათვის საჭირო კვლევების, მოსაპოვებელი და შესასწავლი ინფორმაციის ჩამონათვალი (საქართველოს გარემოს დაცვისა და სოფლის მეურნეობის მინისტრის 2020 წლის 13 ივლისს #2-607 ბრძანებით გამოცემული 2020 წლის 10 ივლისს #63 სკოპინგის დასკვნა) სრულად იქნა გათვალისწინებული იქნა გარემოზე ზემოქმედების შეფასების წინამდებარე ანგარიშის ვერსიის მომზადების პროცესში.

ინფორმაცია სკოპინგის დასკვნით მოთხოვნილ საკითხებზე რეაგირების შესახებ მოცემულია ცხრილში 1

ცხრილი 1. ინფორმაცია სკოპინგის დასკვნით მოთხოვნილ საკითხებზე რეაგირების შესახებ

N	საკითხის შინაარსი	რეაგირება
1	გზშ-ს ანგარიში უნდა მოიცავდეს „გარემოსდაცვითი შეფასების კოდექსის“ მე-10 მუხლის მესამე ნაწილით დადგენილ ინფორმაციას;	გზშ-ს ანგარიში მოიცავს გარემოსდაცვითი შეფასების კოდექსის“ მე-10 მუხლის მესამე ნაწილით დადგენილ ინფორმაციას.
2	გზშ-ს ანგარიშს უნდა დაერთოს „გარემოსდაცვითი შეფასების კოდექსის“ მე-10 მუხლის მეოთხე ნაწილით განსაზღვრული დოკუმენტაცია;	გზშ-ს ანგარიშის ცალკეული პარაგრაფები მოიცავს აღნიშნულ ინფორმაციას.
3	გზშ-ს ანგარიშში წარმოდგენილი უნდა იყოს სკოპინგის ანგარიშში მითითებული (განსაზღვრული, ჩასატარებელი) კვლევების შედეგები, მოპოვებული და შესწავლილი ინფორმაცია, გზშ-ს პროცესში დეტალურად შესწავლილი ზემოქმედებები და შესაბამისი შემცირების/შერბილების ღონისძიებები;	ანგარიშს თან ერთვის შესაბამისი დოკუმენტაცია.
3.1	გარემოსდაცვითი შეფასების კოდექსის მე-10 მუხლის მე-2 ნაწილის შესაბამისად გზშ-ის ანგარიში ხელმოწერილი უნდა იყოს იმ პირის/პირების მიერ, რომელიც/რომლებიც მონაწილეობდა/მონაწილეობდნენ მის მომზადებაში, მათ შორის, კონსულტანტის მიერ.	შესაბამისი ინფორმაცია იხილეთ გზშ-ის ანგარიშის დანართ 3-ში.
გზშ-ს ანგარიშში წარმოდგენილი უნდა იყოს:		
4	პროექტის აღწერა;	შესაბამისი ინფორმაცია იხილეთ გზშ-ის ანგარიშში პარაგრაფი 3.1.
	პროექტის საჭიროების დასაბუთება	შესაბამისი ინფორმაცია იხილეთ გზშ-ის ანგარიშში პარაგრაფი 10.
	საქმიანობის განხორციელების ადგილის GPS კოორდინატები Shp ფაილებთან ერთად;	შესაბამისი ინფორმაცია წარმოდგენილი იქნება დისკზე ელექტრონული სახით და პარაგრაფ 2.1-ში.
	საწარმოს გენ-გეგმა ექსპლიკაციით;	შესაბამისი ინფორმაცია იხილეთ გზშ-ის ანგარიშში დანართ 1-ში.
	საწარმოს განთავსების ტერიტორიის სიტუაციური სქემა (შესაბამისი აღნიშვნებით, ფოტო მასალა);	შესაბამისი ინფორმაცია იხილეთ გზშ-ის ანგარიშში პარაგრაფები 2.1. და დანართ 2-ში.
	საწარმოს ტერიტორიიდან დაზუსტებული მანძილი უახლოეს საცხოვრებელ სახლებამდე (მდებარეობის მითითებით), საავტომობილო გზამდე, ზედაპირული წყლის ობიექტამდე;	შესაბამისი ინფორმაცია იხილეთ გზშ-ის ანგარიშში პარაგრაფები 2.1.
	ინფორმაცია 500 მ რადიუსის საზღვრებში არსებული ნებისმიერი ტიპის საწარმოს და წარმოების შესახებ (მანძილების და საქმიანობის მითითებით);	შესაბამისი ინფორმაცია იხილეთ გზშ-ის ანგარიშში პარაგრაფი 2.1.
საწარმოს თითოეული ტექნოლოგიური ხაზის და ტექნოლოგიური პროცესების დეტალური აღწერა;	შესაბამისი ინფორმაცია იხილეთ გზშ-ის ანგარიშში პარაგრაფები 3.1.	

	პროექტის ალტერნატივების ანალიზი, შესაბამისი დასაბუთებით, მათ შორის არაქმედების ალტერნატივა და გარემოსდაცვითი თვალსაზრისით შერჩეული ოპტიმალური, დასაბუთებული ალტერნატივა;	შესაბამისი ინფორმაცია იხილეთ გზშ-ის ანგარიშში პარაგრაფი 10.
	საწარმოს ძირითადი ფიზიკური მახასიათებლები (სიმძლავრე, მასშტაბი);	შესაბამისი ინფორმაცია იხილეთ გზშ-ის ანგარიშში პარაგრაფი 3.1.
	საწარმოს ნედლეულით მომარაგება, ტრანსპორტირების სქემა და ტრანსპორტირების პირობები;	შესაბამისი ინფორმაცია იხილეთ გზშ-ის ანგარიშში პარაგრაფი 3.1
	დასაქმებული ადამიანების რაოდენობა და სამუშაო გრაფიკი;	შესაბამისი ინფორმაცია იხილეთ გზშ-ის ანგარიშში პარაგრაფი 1.3 და 6
	წყალმომარაგების, სამეურნეო-ფეკალური, ჩამდინარე და სანიაღვრე წყლების მართვის საკითხები;	შესაბამისი ინფორმაცია იხილეთ გზშ-ის ანგარიშში პარაგრაფი 4.2.
	საწარმოს ფუნქციონირების ეტაპზე შესაძლო ავარიული სიტუაციების აღწერა და მათი მართვის გეგმა;	შესაბამისი ინფორმაცია იხილეთ გზშ-ის ანგარიშში პარაგრაფი 5.
4	ნარჩენების მართვის გეგმა. საწარმოს ექსპლუატაციის ეტაპზე მოსალოდნელი ნარჩენების სახეობებისა და რაოდენობის შესახებ ინფორმაცია და მათი შემდგომი მართვის ღონისძიებები;	შესაბამისი ინფორმაცია იხილეთ გზშ-ის ანგარიშში პარაგრაფი 8
	დასამუშავებლად მიღებული ნარჩენების რაოდენობა, წარმოშობა, კოდი და დასახელება, საქართველოს მთავრობის 2015 წლის 17 აგვისტოს N426 დადგენილების „სახეობებისა და მახასიათებლების მიხედვით ნარჩენების ნუსხისა და კლასიფიკაციის“ შესაბამისად;	შესაბამისი ინფორმაცია იხილეთ გზშ-ის ანგარიშში პარაგრაფი 8
	ნარჩენების დამუშავების (აღდგენის ან განთავსების ოპერაციების) კოდები და აღწერილობა, საქართველოს ნარჩენების მართვის კოდექსის I ან II დანართის შესაბამისად;	შესაბამისი ინფორმაცია იხილეთ გზშ-ის ანგარიშში პარაგრაფი 8
	ნარჩენების დამუშავებისას გამოსაყენებელი საშუალებები და მოწყობილობები, აგრეთვე მათი წარმადობა;	შესაბამისი ინფორმაცია იხილეთ გზშ-ის ანგარიშში პარაგრაფი 3.1.
	იმპორტის შემთხვევაში, ნარჩენების კოდები და დასახელებები, საქართველოს მთავრობის 2016 წლის 9 ივნისის №259 დადგენილებით დამტკიცებულ „საქართველოს ტერიტორიაზე იმპორტისათვის, საქართველოს ტერიტორიიდან ექსპორტისათვის და საქართველოს ტერიტორიაზე ტრანზიტისათვის დაშვებული ნარჩენების ნუსხის“ შესაბამისად;	შესაბამისი ინფორმაცია იხილეთ გზშ-ის ანგარიშში პარაგრაფი 3.1.
	მიღებული ნედლეულის და მზა პროდუქციის დასაწყობების შესახებ ინფორმაცია;	შესაბამისი ინფორმაცია იხილეთ გზშ-ის ანგარიშში პარაგრაფი 3.1.

4	ინფორმაცია საპროექტო ტერიტორიამდე მისასვლელი გზის შესახებ;	შესაბამისი ინფორმაცია იხილეთ გზშ-ის ანგარიშში პარაგრაფი 3.1.
	საწარმოს ტერიტორიის საკუთრების ან იჯარის ხელშეკრულების დამადასტურებელი დოკუმენტაცია;	შესაბამისი ინფორმაცია იხილეთ გზშ-ის დანართ 6.საჯარო რეესტრის ამონაწერი.
საქმიანობის განხორციელების შედეგად გარემოზე მოსალოდნელი ზემოქმედების შეფასება გარემოს თითოეული კომპონენტისათვის:		
5	ზემოქმედება ატმოსფერულ ჰაერზე საწარმოს საქმიანობის ეტაპზე (გაფრქვევის წყაროები, გაფრქვეული მავნე ნივთიერებები, გაბნევის ანგარიში);	ინფორმაცია იხილეთ გზშ-ის ანგარიშში პარაგრაფი 4.1.
	ატმოსფერულ ჰაერში გაფრქვეულ მავნე ნივთიერებათა ზღვრულად დასაშვები გაფრქვევის ნორმების პროექტი;	აღნიშნული პროექტი წარმოდგენილი იქნება ცალკე ტომად.
	განსახორციელებელი გარემოსდაცვითი მონიტორინგის გეგმა-გრაფიკი, სადაც, გათვალისწინებული იქნება ჰაერის და ხმაურის ინსტრუმენტული მონიტორინგი უახლოეს მოსახლესთან (სიხშირის და კოორდინატების მითითებით);	ინფორმაცია იხილეთ გზშ-ის ანგარიშში პარაგრაფი 12.
	ხმაურის გავრცელება (შესაბამისი გაანგარიშებითა და მოდელირებით) და მოსალოდნელი ზემოქმედება ექსპლუატაციის ეტაპზე და შესაბამისი შემარბილებელი ღონისძიებები;	ინფორმაცია იხილეთ გზშ-ის ანგარიშში პარაგრაფი 2 12.1.
	ზემოქმედება ზედაპირულ და მიწისქვეშა/გრუნტის წყლებზე, შესაბამისი შემარბილებელი ღონისძიებები;	ინფორმაცია იხილეთ გზშ-ის ანგარიშში პარაგრაფი 4.3 და პარაგრაფი 5.3.
	კუმულაციური ზემოქმედება და ზემოქმედების შედეგების შეფასება მიმდებარე ობიექტების გათვალისწინებით (ატმოსფერული ჰაერი, ხმაური და სხვა);	ინფორმაცია იხილეთ გზშ-ის ანგარიშში პარაგრაფი 9.
	სუნის გავრცელებასთან დაკავშირებული ზემოქმედება და შესაბამისი შემარბილებელი ღონისძიებები;	ინფორმაცია იხილეთ გზშ-ის ანგარიშში პარაგრაფი 4.10.
	ბიომრავალფეროვნებაზე ზემოქმედება და ზემოქმედების შეფასება;	ინფორმაცია იხილეთ გზშ-ის ანგარიშში პარაგრაფი 4.5.
	ნარჩენების წარმოქმნით მოსალოდნელი ზემოქმედება და ზემოქმედების შეფასება;	ინფორმაცია იხილეთ გზშ-ის ანგარიშში პარაგრაფი 4.11
	ზემოქმედება ისტორიულ-კულტურულ და არქეოლოგიურ ძეგლებზე;	ინფორმაცია იხილეთ გზშ-ის ანგარიშში პარაგრაფი 4.9
საწარმოს ექსპლუატაციის ეტაპზე განსახორციელებელი შემარბილებელი ღონისძიებების გეგმა-გრაფიკი;	ინფორმაცია იხილეთ გზშ-ის ანგარიშში პარაგრაფი 5, პარაგრაფი 5.3.	

5	ზემოქმედების შეფასება სოციალურ-ეკონომიკურ გარემოზე, ჯანმრთელობასა და უსაფრთხოებასთან დაკავშირებულ რისკებზე და შესაბამისი შემარბილებელი ღონისძიებები;	ინფორმაცია იხილეთ გზშ-ის ანგარიშში პარაგრაფი 4.7, პარაგრაფი 6, პარაგრაფი 5.3.
	სკოპინგის ეტაპზე საზოგადოების ინფორმირებისა და მის მიერ წარმოდგენილი მოსაზრებებისა და შენიშვნების შეფასება;	ინფორმაცია იხილეთ გზშ-ის ანგარიშში პარაგრაფი 14.
	გზშ-ის ფარგლებში შემუშავებული ძირითადი დასკვნები და საქმიანობის პროცესში განსახორციელებელი ძირითადი ღონისძიებები;	ინფორმაცია იხილეთ გზშ-ის ანგარიშში პარაგრაფი 15.
გზშ-ს ანგარიშში ასევე წარმოდგენილი უნდა იყოს დაზუსტებული ინფორმაცია, კერძოდ		
	ანგარიშის მიხედვით, საწარმო ტერიტორიის დასავლეთით 150 მეტრზე მდებარეობს საცხოვრებელი სახლი. მოცემული მონაცემების ელექტრონული გადამოწმების შედეგად დადგინდა, რომ სიტუაციურ გეგმაზე აღნიშნული შენობა წარმოადგენს შპს „ლორდის“ საკუთრებას. შესაბამისად, დაზუსტებას საჭიროებს ინფორმაცია მოცემული შენობის ფუნქციური დანიშნულების შესახებ, შესაბამისად, ხმაურის გავრცელების და ატმოსფერული ჰაერის დაბინძურების საკითხები წარმოდგენილი უნდა იქნას აღნიშნული გარემოების გათვალისწინებით;	აღნიშნული შენიშვნა გათვალისწინებულ იქნა გზშ-ს ანგარიშში.
	სკოპინგის ანგარიშში (გვ 2; თავი 1) აღნიშნულია, რომ ერთ-ერთი ნარჩენის კოდი, რომლის ბაზაზე დაგეგმილია პოლიეთილენის ფირების წარმოება საწარმოში, არის 123 01 05. „სახეობებისა და მახასიათებლების მიხედვით ნარჩენების ნუსხის განსაზღვრისა და კლასიფიკაციის შესახებ“ საქართველოს მთავრობის 2015 წლის 17 აგვისტოს №426 დადგენილებაში აღნიშნული კოდი არ იძებნება;	აღნიშნული შენიშვნა გათვალისწინებულ იქნა გზშ-ს ანგარიშში.
	სკოპინგის ანგარიშში (გვ.29) აღნიშნულია, რომ „ტერმინალის ხელმძღვანელი უზრუნველყოფს ტრანსპორტს, დატვირთვას და სახიფათო ნარჩენის ტრანსპორტირებას დანიშნულებისამებრ სანიტარული და გარემოსდაცვითი წესების დაცვით“. აღნიშნული ტერმინი (ტერმინალი) გამოყენებულია სკოპინგის ანგარიშის სხვადასხვა გვერდებზე, რაც ნიშნავს იმას, რომ მექანიკურად არის გადმოტანილი სხვა დოკუმენტიდან, შესაბამისად საჭიროებს კორექტირებას;	აღნიშნული შენიშვნა გათვალისწინებულ იქნა გზშ-ს ანგარიშში.

<p>სკოპინგის ანგარიშის მიხედვით, საწარმოში არსებულ დანადგარებში, კერძოდ გრანულატორებში გამოშვებული პროდუქციის გაცივებისთვის მოწყობილია წყლის მბრუნავი სისტემა. ასევე, ანგარიშის 24-ე გვერდზე მითითებულია, რომ გაგრილების სისტემიდან ჩამდინარე წყლები არ წარმოიქმნება. თუმცა, სკოპინგის ანგარიშის საჯარო განხილვის ეტაპზე, საპროექტო ტერიტორიის ადგილზე დათვალიერებისას, საწარმოს დირექტორის მიერ აღნიშნული იყო, რომ წყლის გაშვება პერიოდულად ხდება კანალიზაციაში. შესაბამისად, დაზუსტებას საჭიროებს ინფორმაცია აღნიშნული ბრუნვითი სისტემის გამოყენების შესახებ და გამოყენების შემთხვევაში გზშ-ის ანგარიშში წარმოდგენილი უნდა იყოს მისი დეტალური აღწერა;</p>	<p>აღნიშნული შენიშვნა გათვალისწინებულ იქნა გზშ-ს ანგარიშში.</p>
<p>სკოპინგის ანგარიშში (გვ. 36; ცხრილი 6.1) ხმაურის გავრცელების შემარბილებელ ღონისძიებად მითითებულია, რომ მოხდება გამწოვი ვენტილაციის ტექნიკური გამართულობის უზრუნველყოფა. შესაბამისად, იმ შემთხვევაში, თუ საწარმო ტერიტორიაზე გათვალისწინებულია გამწოვი ვენტილაციის სისტემის გამოყენება, წარმოდგენილი უნდა იყოს მისი ტექნიკური პარამეტრები;</p>	<p>აღნიშნული შენიშვნა გათვალისწინებულ იქნა გზშ-ს ანგარიშში.</p>
<p>სკოპინგის ანგარიშში (გვ. 30) წარმოდგენილია საწარმოს მშენებლობისა და ექსპლუატაციის ეტაპზე მოსალოდნელი სავარაუდო ნარჩენების სახეობები და რაოდენობები. ამასთან, ანგარიშში (გვ. 38; თავი 7) აღნიშნულია, რომ გზშ-ის შემდგომ ეტაპზე დაზუსტდება მშენებლობის და ექსპლუატაციის ეტაპზე წარმოქმნილი ნარჩენების დასახელება, რაოდენობა და მათი მართვა. თუმცა, სკოპინგის ანგარიშის მიხედვით, წარმოება განხორციელდება უკვე არსებულ შენობაში და სამშენებლო სამუშაოები დაგეგმილი არ არის. შესაბამისად, ზემოაღნიშნული ინფორმაცია საჭიროებს დაზუსტებას;</p>	<p>აღნიშნული შენიშვნა გათვალისწინებულ იქნა გზშ-ს ანგარიშში.</p>
<p>გზშ-ის ანგარიშში წარმოდგენილი უნდა იყოს ინფორმაცია სკოპინგის დასკვნით გათვალისწინებული საკითხების შესაბამისად (ერთიანი ცხრილის სახით).</p>	<p>აღნიშნული შენიშვნა გათვალისწინებულ იქნა გზშ-ს ანგარიშში.</p>

დანართი 5. გათვლების შედეგები

УПРЗА ЭКОЛОГ, версия 3.00
Copyright © 1990-2009 ФИРМА "ИНТЕГРАЛ"

სერიული ნომერი 01-15-0276, Институт Гидрометеорологии Грузии

საწარმოს ნომერი 145; შპს "არმადა"

ქალაქი თბილისი-აეროპ

შეიმუშავა Фирма "ИНТЕГРАЛ"

საწყისი მონაცემების ვარიანტი: 1, საწყისი მონაცემების ახალი ვარიანტი

გაანგარიშების ვარიანტი: გაანგარიშების ახალი ვარიანტი

გაანგარიშება შესრულებულია: ზაფხულისთვის

გაანგარიშების მოდული: "ОНД-86"

საანგარიშო მუდმივები: E1= 0,01, E2=0,01, E3=0,01, S=999999,99 კვ.კმ.

მეტეოროლოგიური პარამეტრები

ყველაზე ცხელი თვის ჰაერის საშუალო ტემპერატურა	24,1° C
ყველაზე ცივი თვის ჰაერის საშუალო ტემპერატურა	0,4° C
ატმოსფეროს სტრატოფიკაციის ტემპერატურაზე დამოკიდებული კოეფიციენტი, A	200
ქარის მაქსიმალური სიჩქარე მოცემული ტერიტორიისთვის (გადამეტების განმეორებადობა 5%-ის ფარგლებში)	20,25 მ/წმ

საწარმოს სტრუქტურა (მოედნები, საამქრო)

ნომერი	მოედნის (საამქროს) დასახელება
--------	-------------------------------

გაფრქვევის წყაროთა პარამეტრები

აღრიცხვა:

- "%" - წყარო გათვალისწინებულია ფონის გამორიცხვით;
 - "+" - წყარო გათვალისწინებულია ფონის გამორიცხვის გარეშე;
 - "-" - წყარო არ არის გათვალისწინებული და მისი წვლილი არაა შეტანილი ფონში.
- ნიშნულების არარსებობის შემთხვევაში წყარო არ ითვლება.

წყაროთა ტიპები:

- 1 - წერტილოვანი;
- 2 - წრფივი;
- 3 - არაორგანიზებული;
- 4 - წერტილოვანი წყაროების ერთობლიობა, გაერთიანებული ერთ სიბრტყულად გათვლისთვის;
- 5 - არაორგანიზებული, დროში ცვლადი გაფრქვევის სიმძლავრით;
- 6 - წერტილოვანი, ქოლგისებური ან ჰორიზონტალური გაფრქვევით;
- 7 - ქოლგისებური ან ჰორიზონტალური გაფრქვევის წერტილოვანი წყაროების ერთობლიობა;
- 8 - ავტომაგისტრალი.

აღრიცხვა ანგარიშისას	მოედ. №	სამე. №	წყაროს №	წყაროს დასახელება	ვარი- ანტი	ტიპი	წყაროს სიმაღლე (მ)	დიამეტრი (მ)	აირ- ჰაეროვანი ნარევის მოცულ. (მ/წმ)	აირ- ჰაეროვანი ნარევის წიქარე (მ/წმ)	აირ- ჰაეროვანი ნარევის ტემპერატ. (°C)	რელიე ფის კოეფ.	კოორდ. X1 ლერძი (მ)	კოორდ. Y1 ლერძი (მ)	კოორდ. X2 ლერძი (მ)	კოორდ. Y2 ლერძი (მ)	წყაროს სიგანე (მ)
%	0	0	1	100 კვ/სტ წარმ. ექსტრუდერი	1	1	4,0	0,50	0,29452	1,50000	26	1,0	0,0	0,0	0,0	0,0	0,00
ნივთ. კოდი					ნივთიერება		გაფრქვევა (გ/წმ)	გაფრქვევა (ტ/წლ)	F	ზაფხ.: Cm/ზდკ	Xm	Um	ზამთ.: Cm/ზდკ	Xm	Um		
0337					ნახშირბადის ოქსიდი		0,0222200	0,1660000	1	0,056	16,2	0,5	0,038	22,1	0,8		
1555					მმარმყავა		0,0111100	0,0830000	1	0,703	16,2	0,5	0,476	22,1	0,8		
%	0	0	2	50 კვ/სტ წარმ. ექსტრუდერი	1	1	4,0	0,50	0,29452	1,50000	26	1,0	4,0	10,0	4,0	10,0	0,00
ნივთ. კოდი					ნივთიერება		გაფრქვევა (გ/წმ)	გაფრქვევა (ტ/წლ)	F	ზაფხ.: Cm/ზდკ	Xm	Um	ზამთ.: Cm/ზდკ	Xm	Um		
0337					ნახშირბადის ოქსიდი		0,0111000	0,0830000	1	0,028	16,2	0,5	0,019	22,1	0,8		
1555					მმარმყავა		0,0055500	0,0420000	1	0,351	16,2	0,5	0,238	22,1	0,8		
%	0	0	3	60 კვ/სტ წარმ. წისქვილი	1	1	2,0	0,50	0,29452	1,50000	26	1,0	10,0	10,0	10,0	10,0	0,00
ნივთ. კოდი					ნივთიერება		გაფრქვევა (გ/წმ)	გაფრქვევა (ტ/წლ)	F	ზაფხ.: Cm/ზდკ	Xm	Um	ზამთ.: Cm/ზდკ	Xm	Um		
0988					პოლიმერული მტვერი		0,0116700	0,0630000	1	0,417	11,4	0,5	0,257	16,2	1		
%	0	0	4	60 კვ/სტ წარმ. წისქვილი	1	1	2,0	0,50	0,29452	1,50000	26	1,0	10,0	8,0	10,0	8,0	0,00
ნივთ. კოდი					ნივთიერება		გაფრქვევა (გ/წმ)	გაფრქვევა (ტ/წლ)	F	ზაფხ.: Cm/ზდკ	Xm	Um	ზამთ.: Cm/ზდკ	Xm	Um		
0988					პოლიმერული მტვერი		0,0116700	0,0630000	1	0,417	11,4	0,5	0,257	16,2	1		
%	0	0	5	100 კვ/სტ წარმ. გრანულატორი	1	1	4,0	0,50	0,29452	1,50000	26	1,0	10,0	-4,0	10,0	-4,0	0,00

ადრიგ ხვა ანგარი შისას	მოედ. №	საამქ. №	წყაროს №	წყაროს დასახელება	ვარი- ანტი	ტიპი	წყაროს სიმაღლე (მ)	დიამეტრი (მ)	აირ- ჰაეროვანი ნარევის მოცულ. (მ3/წმ)	აირ- ჰაეროვანი ნარევის წიქარე (მ/წმ)	აირ- ჰაეროვანი ნარევის ტემპერატ. (°C)	რელიე ფის კოეფ.	კოორდ. X1 ღერძი (მ)	კოორდ. Y1 ღერძი (მ)	კოორდ. X2 ღერძი (მ)	კოორდ. Y2 ღერძი (მ)	წყაროს სიგანე (მ)
ნივთ. კოდი				ნივთიერება			გაფრქვევა (გ/წმ)	გაფრქვევა (ტ/წლ)	F	ზაფხ.: Cm/ზდკ	Xm	Um	ზამთ.: Cm/ზდკ	Xm	Um		
0337				ნახშირბადის ოქსიდი			0,0056000	0,0360000	1	0,014	16,2	0,5	0,010	22,1	0,8		
1555				ძმარმჟავა			0,0083000	0,0540000	1	0,525	16,2	0,5	0,355	22,1	0,8		
%	0	0		6 ფონური წყარო შპს "ტოტი"	1	1	4,0	0,50	0,29452	1,50000	26	1,0	-10,0	20,0	-10,0	20,0	0,00
ნივთ. კოდი				ნივთიერება			გაფრქვევა (გ/წმ)	გაფრქვევა (ტ/წლ)	F	ზაფხ.: Cm/ზდკ	Xm	Um	ზამთ.: Cm/ზდკ	Xm	Um		
0337				ნახშირბადის ოქსიდი			0,0690000	1,2000000	1	0,175	16,2	0,5	0,118	22,1	0,8		
0988				პოლიმერული მტვერი			0,0032000	0,0560000	1	0,040	16,2	0,5	0,027	22,1	0,8		
1555				ძმარმჟავა			0,1380000	0,4450000	1	8,731	16,2	0,5	5,910	22,1	0,8		
%	0	0		7 ფონური წყარო შპს "გიკო"	1	1	4,0	0,50	0,29452	1,50000	26	1,0	-10,0	0,0	-10,0	0,0	0,00
ნივთ. კოდი				ნივთიერება			გაფრქვევა (გ/წმ)	გაფრქვევა (ტ/წლ)	F	ზაფხ.: Cm/ზდკ	Xm	Um	ზამთ.: Cm/ზდკ	Xm	Um		
0337				ნახშირბადის ოქსიდი			0,0066700	0,0500000	1	0,017	16,2	0,5	0,011	22,1	0,8		
0988				პოლიმერული მტვერი			0,0022200	0,0250000	1	0,028	16,2	0,5	0,019	22,1	0,8		
1555				ძმარმჟავა			0,0033300	0,0250000	1	0,211	16,2	0,5	0,143	22,1	0,8		

ემისიები წყაროებიდან ნივთიერებების მიხედვით

აღრიცხვა:

"%" - წყარო გათვალისწინებულია ფონის გამორიცხვით;
 "+" - წყარო გათვალისწინებულია ფონის გამორიცხვის გარეშე;
 "-" - წყარო არ არის გათვალისწინებული და მისი წვლილი არაა შეტანილი ფონში.

ნიშნულების არარსებობის შემთხვევაში წყარო არ ითვლება.

(-) ნიშნით აღნიშნული ან აღუნიშნავი () წყაროები საერთო ჯამში გათვალისწინებული არ არის

წყაროთა ტიპები:

- 1 - წერტილოვანი;
- 2 - წრფივი;
- 3 - არაორგანიზებული;
- 4 - წერტილოვანი წყაროების ერთობლიობა, გაერთიანებული ერთ სიბრტყულად გათვლისთვის;
- 5 - არაორგანიზებული, დროში ცვლადი გაფრქვევის სიმძლავრით;
- 6 - წერტილოვანი, ქოლგისებური ან ჰორიზონტალური გაფრქვევით;
- 7 - ქოლგისებური ან ჰორიზონტალური გაფრქვევის წერტილოვანი წყაროების ერთობლიობა;
- 8 - ავტომაგისტრალი.

ნივთიერება: 0337 ნახშირბადის ოქსიდი

№ მოედ.	№ საამქ.	№ წყაროს	ტიპი	აღრიცხვა	გაფრქვევა (გ/წმ)	F	ზაფხ.			ზამთ.		
							Cm/ზღვ	Xm	Um (მ/წმ)	Cm/ზღვ	Xm	Um (მ/წმ)
0	0	1	1	%	0,0222200	1	0,0562	16,21	0,5000	0,0381	22,13	0,8029
0	0	2	1	%	0,0111000	1	0,0281	16,21	0,5000	0,0190	22,13	0,8029
0	0	5	1	%	0,0056000	1	0,0142	16,21	0,5000	0,0096	22,13	0,8029
0	0	6	1	%	0,0690000	1	0,1746	16,21	0,5000	0,1182	22,13	0,8029
0	0	7	1	%	0,0066700	1	0,0169	16,21	0,5000	0,0114	22,13	0,8029
სულ:					0,1145900		0,2900			0,1963		

ნივთიერება: 0988 პოლიმერული მტვერი

№ მოედ.	№ საამქ.	№ წყაროს	ტიპი	აღრიცხვა	გაფრქვევა (გ/წმ)	F	ზაფხ.			ზამთ.		
							Cm/ზღვ	Xm	Um (მ/წმ)	Cm/ზღვ	Xm	Um (მ/წმ)
0	0	3	1	%	0,0116700	1	0,4168	11,40	0,5000	0,2573	16,25	1,0116
0	0	4	1	%	0,0116700	1	0,4168	11,40	0,5000	0,2573	16,25	1,0116
0	0	6	1	%	0,0032000	1	0,0405	16,21	0,5000	0,0274	22,13	0,8029
0	0	7	1	%	0,0022200	1	0,0281	16,21	0,5000	0,0190	22,13	0,8029
სულ:					0,0287600		0,9022			0,5611		

ნივთიერება: 1555 ძმარმყავა

№ მოედ.	№ საამქ.	№ წყაროს	ტიპი	აღრიცხვა	გაფრქვევა (გ/წმ)	F	ზაფხ.			ზამთ.		
							Cm/ზღვ	Xm	Um (მ/წმ)	Cm/ზღვ	Xm	Um (მ/წმ)
0	0	1	1	%	0,0111100	1	0,7029	16,21	0,5000	0,4758	22,13	0,8029
0	0	2	1	%	0,0055500	1	0,3512	16,21	0,5000	0,2377	22,13	0,8029
0	0	5	1	%	0,0083000	1	0,5252	16,21	0,5000	0,3555	22,13	0,8029
0	0	6	1	%	0,1380000	1	8,7315	16,21	0,5000	5,9101	22,13	0,8029
0	0	7	1	%	0,0033330	1	0,2109	16,21	0,5000	0,1427	22,13	0,8029
სულ:					0,1662930		10,5216			7,1219		

განგარიშება შესრულდა ნივთიერებათა მიხედვით (ჯამური ზემოქმედების ჯგუფების მიხედვით)

კოდი	ნივთიერება	ზღვრულად დასაშვები კონცენტრაცია			*ზღვ-ს შესწორების კოეფიციენტი	ფონური კონცენტრ.	
		ტიპი	საცნობარო მნიშვნელობა	ანგარიშში გამოყენებ.		აღრიცხვა	ინტერპ.
0337	ნახშირბადის ოქსიდი	მაქს. ერთ.	5,0000000	5,0000000	1	კი	არა
0988	პოლიმერული მტვერი	ზღვ საშ. დ/ლ * 10	0,1000000	1,0000000	1	არა	არა
1555	მმარმჟავა	მაქს. ერთ.	0,2000000	0,2000000	1	არა	არა

*გამოიყენება განსაკუთრებული ნორმატიული მოთხოვნების გამოყენების საჭიროების შემთხვევაში. პარამეტრის "შესწორების კოეფიციენტი/საორ. უსაფრ. ზემოქ. დონე", მნიშვნელობის ცვლილების შემტხვევაში, რომლის სტანდარტული მნიშვნელობა 1-ია, მაქსიმალური კონცენტრაციის განგარიშებული სიდიდეები შედარებული უნდა იქნას არა კოეფიციენტის მნიშვნელობას, არამედ 1-ს.

ფონური კონცენტრაციების გაზომვის პუნქტი

პუნქტის №	დასახელება	პუნქტის კოორდინატები	
		X	Y
1	ახალი პუნქტი	0	0

ნივთ. კოდი	ნივთიერება	ფონური კონცენტრაციები				
		შტელი	ჩრდილ.	აღმოსავ.	სამხრეთი	დასავლეთი
0337	ნახშირბადის ოქსიდი	1,5	1,5	1,5	1,5	1,5

საანგარიშო მეტეოპარამეტრების გადარჩევა ავტომატური გადარჩევა

ქარის სიჩქარეთა გადარჩევა სრულდება ავტომატურად

ქარის მიმართულება

სექტორის დასაწისი	სექტორის დასასრული	ქარის გადარჩევის ბიჯი
0	360	1

საანგარიშო არეალი

საანგარიშო მოედნები

№	ტიპი	მოედნის სრული აღწერა				სიგანე (მ)	ბიჯი (მ)		სიმაღლ. (მ)	კომენტარი
		შუა წერტილის კოორდინატები, I მხარე (მ)		შუა წერტილის კოორდინატები, II მხარე (მ)			X	Y		
		X	Y	X	Y					
1	მოცემული	-250	0	250	0	500	50	50	0	

საანგარიშო წერტილები

№	წერტილის კოორდინატები (მ)		სიმაღლ. (მ)	წერტილ. ტიპი	კომენტარი
	X	Y			
1	0,00	200,00	2	მომხმარებლის წერტილი	
2	0,00	-200,00	2	მომხმარებლის წერტილი	
3	200,00	0,00	2	მომხმარებლის წერტილი	
4	-200,00	0,00	2	მომხმარებლის წერტილი	

გაანგარიშების შედეგები და წილები ნივთიერებათა მიხედვით (საანგარიშო წერტილები)

წერტილთა ტიპები:

- 0 - მომხმარებლის საანგარიშო წერტილი
- 1 - წერტილი დაცვის ზონის საზღვარზე
- 2 - წერტილი საწარმო ზონის საზღვარზე
- 3 - წერტილი სანიტარულ-დაცვითი ზონის საზღვარზე
- 4 - წერტილი დასახლებული ზონის საზღვარზე
- 5 - წერტილი შენობის საზღვარზე

ნივთიერება: 0337 ნახშირბადის ოქსიდი

№	კოორდ X(მ)	კოორდ Y(მ)	სიმაღლ. (მ)	კონცენტრ. (ზღვ-ს წილი)	ქარის მიმართ.	ქარის სიჩქ.	ფონი (ზღვ-ს წილი)	ფონი გამორიცხვამდე	წერტილ. ტიპი
1	0	200	2	0,31	182	3,18	0,291	0,300	0
4	-200	0	2	0,31	86	3,18	0,291	0,300	0
3	200	0	2	0,31	274	3,18	0,292	0,300	0
2	0	-200	2	0,31	359	5,05	0,292	0,300	0

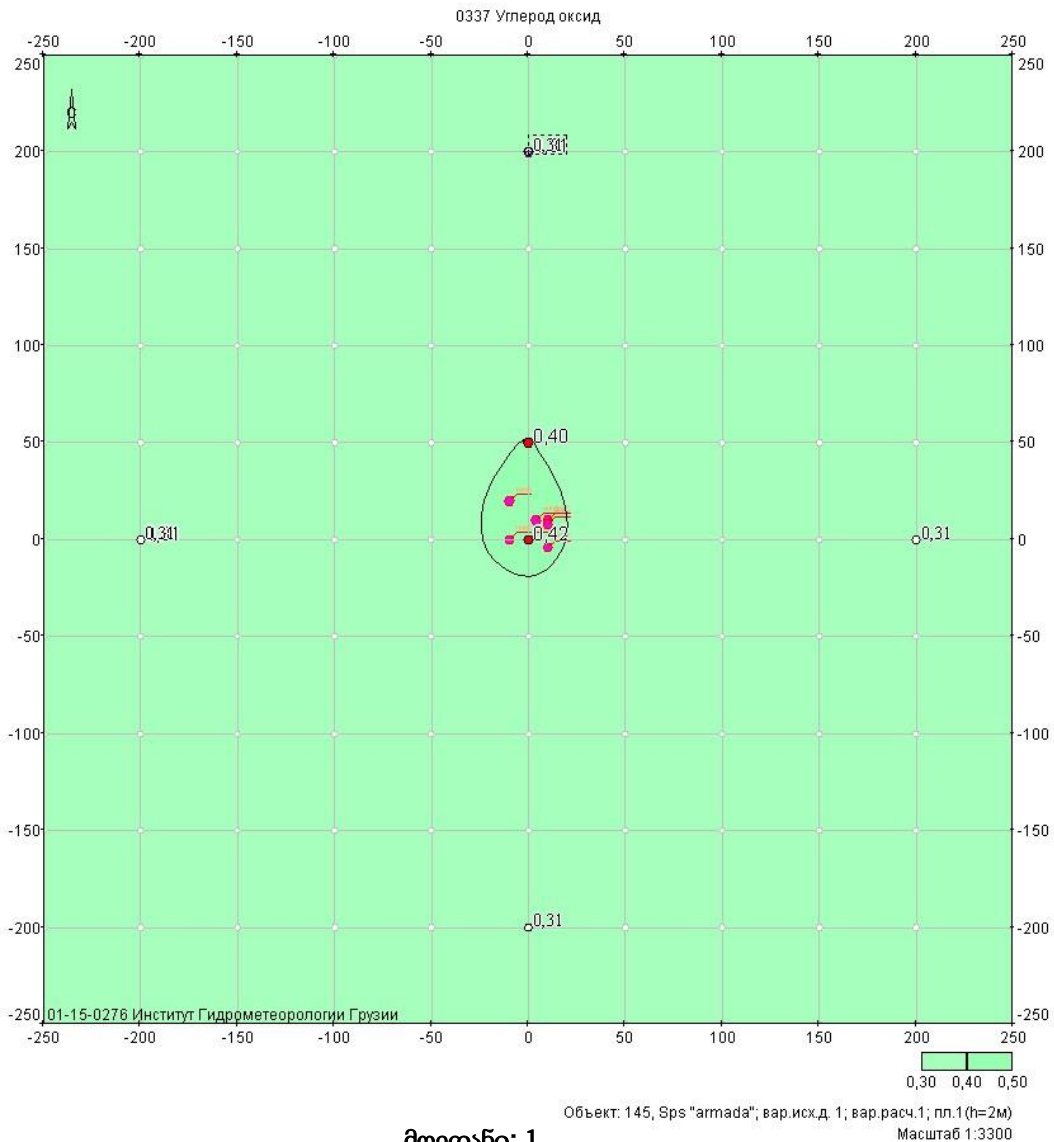
ნივთიერება: 0988 პოლიმერული მტვერი

№	კოორდ X(მ)	კოორდ Y(მ)	სიმაღლ. (მ)	კონცენტრ. (ზღვ-ს წილი)	ქარის მიმართ.	ქარის სიჩქ.	ფონი (ზღვ-ს წილი)	ფონი გამორიცხვამდე	წერტილ. ტიპი
3	200	0	2	0,05	273	8,03	0,000	0,000	0
1	0	200	2	0,05	177	8,03	0,000	0,000	0
4	-200	0	2	0,04	87	8,03	0,000	0,000	0
2	0	-200	2	0,04	2	8,03	0,000	0,000	0

ნივთიერება: 1555 მმარმუჯა

№	კოორდ X(მ)	კოორდ Y(მ)	სიმაღლ. (მ)	კონცენტრ. (ზღვ-ს წილი)	ქარის მიმართ.	ქარის სიჩქ.	ფონი (ზღვ-ს წილი)	ფონი გამორიცხვამდე	წერტილ. ტიპი
1	0	200	2	0,89	183	3,18	0,000	0,000	0
4	-200	0	2	0,81	85	3,18	0,000	0,000	0
3	200	0	2	0,73	275	3,18	0,000	0,000	0
2	0	-200	2	0,71	358	5,05	0,000	0,000	0

**განგარიშების შედეგები და წილები ნივთიერებათა მიხედვით
(საანგარიშო მოედნები)
ნივთიერება: 0337 ნახშირბადის ოქსიდი**



მოედანი: 1

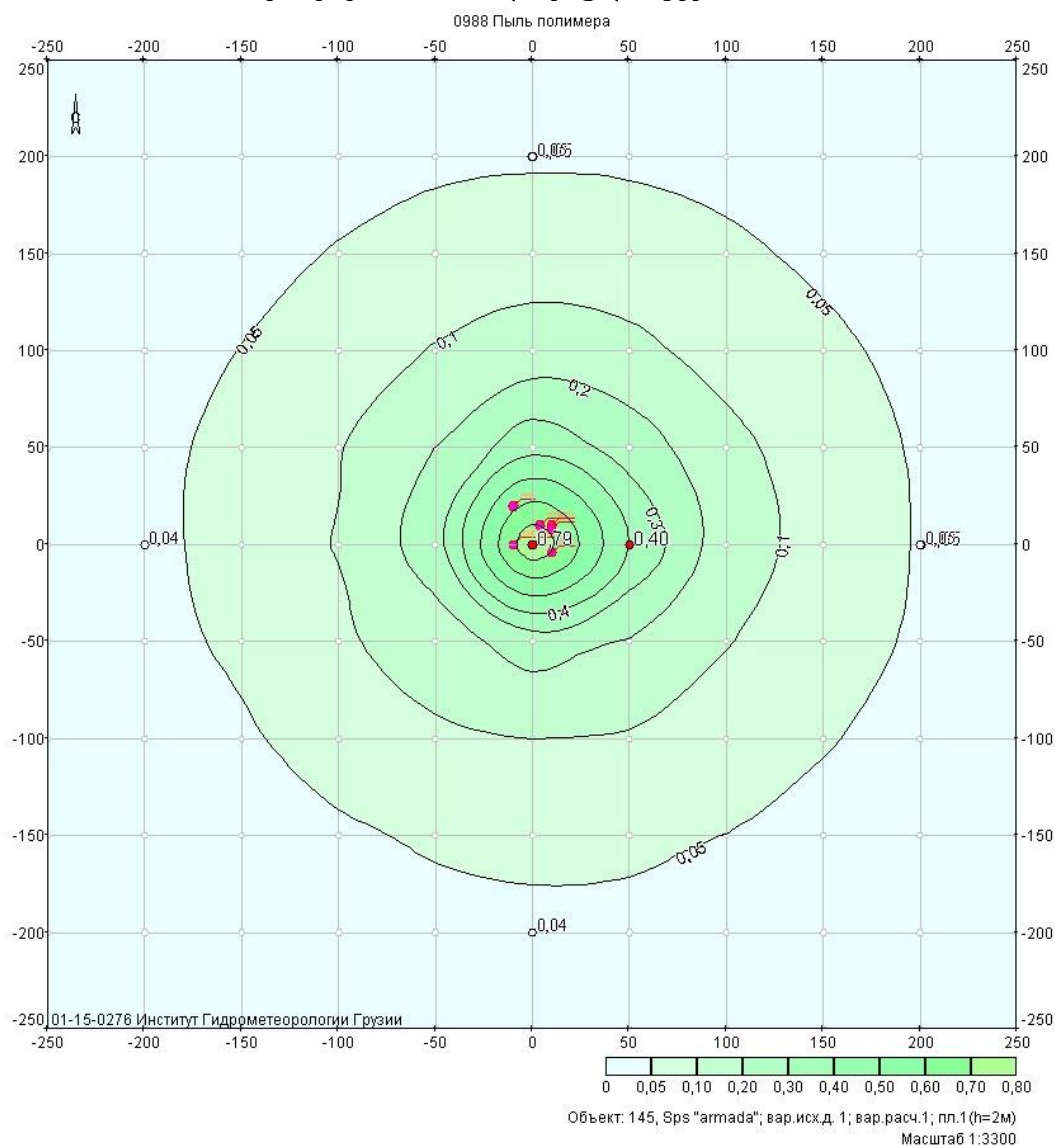
მაქსიმალური კონცენტრაციების ველი

კოორდ X(მ)	კოორდ Y(მ)	კონცენტრ. (ზღვ-ს წილი)	ქარის მიმართ.	ქარის სიჩქ.	ფონი (ზღვ-ს წილი)	ფონი გამორიცხვამდე
-250	-250	0,31	43	8,03	0,296	0,300
-250	-200	0,31	49	8,03	0,295	0,300
-250	-150	0,31	56	8,03	0,295	0,300
-250	-100	0,31	65	8,03	0,294	0,300
-250	-50	0,31	75	5,05	0,294	0,300
-250	0	0,31	87	5,05	0,294	0,300
-250	50	0,31	98	5,05	0,294	0,300
-250	100	0,31	109	5,05	0,294	0,300
-250	150	0,31	119	8,03	0,294	0,300
-250	200	0,31	127	8,03	0,295	0,300
-250	250	0,31	134	8,03	0,295	0,300
-200	-250	0,31	36	8,03	0,295	0,300
-200	-200	0,31	42	8,03	0,295	0,300
-200	-150	0,31	50	5,05	0,294	0,300
-200	-100	0,31	60	3,18	0,293	0,300

-200	-50	0,31	72	3,18	0,292	0,300
-200	0	0,31	86	3,18	0,291	0,300
-200	50	0,31	101	3,18	0,291	0,300
-200	100	0,31	114	3,18	0,292	0,300
-200	150	0,31	125	5,05	0,293	0,300
-200	200	0,31	134	8,03	0,294	0,300
-200	250	0,31	141	8,03	0,295	0,300
-150	-250	0,31	29	8,03	0,295	0,300
-150	-200	0,31	34	5,05	0,294	0,300
-150	-150	0,31	41	3,18	0,293	0,300
-150	-100	0,31	52	2,00	0,291	0,300
-150	-50	0,32	66	1,26	0,288	0,300
-150	0	0,32	85	1,26	0,286	0,300
-150	50	0,32	104	1,26	0,287	0,300
-150	100	0,32	121	2,00	0,289	0,300
-150	150	0,31	133	3,18	0,291	0,300
-150	200	0,31	142	5,05	0,293	0,300
-150	250	0,31	149	8,03	0,294	0,300
-100	-250	0,31	20	8,03	0,294	0,300
-100	-200	0,31	24	5,05	0,293	0,300
-100	-150	0,31	30	2,00	0,291	0,300
-100	-100	0,32	40	1,26	0,287	0,300
-100	-50	0,33	56	0,79	0,281	0,300
-100	0	0,34	81	0,79	0,275	0,300
-100	50	0,34	111	0,79	0,276	0,300
-100	100	0,33	132	1,26	0,283	0,300
-100	150	0,32	145	2,00	0,289	0,300
-100	200	0,31	153	5,05	0,292	0,300
-100	250	0,31	158	5,05	0,294	0,300
-50	-250	0,31	10	8,03	0,294	0,300
-50	-200	0,31	12	3,18	0,292	0,300
-50	-150	0,32	15	1,26	0,289	0,300
-50	-100	0,33	22	0,79	0,282	0,300
-50	-50	0,35	35	0,79	0,267	0,300
-50	0	0,38	71	0,50	0,249	0,300
-50	50	0,38	129	0,79	0,248	0,300
-50	100	0,34	153	0,79	0,273	0,300
-50	150	0,32	162	1,26	0,286	0,300
-50	200	0,31	167	3,18	0,291	0,300
-50	250	0,31	170	5,05	0,293	0,300
0	-250	0,31	359	5,05	0,294	0,300
0	-200	0,31	359	5,05	0,292	0,300
0	-150	0,32	358	2,00	0,288	0,300
0	-100	0,33	358	0,79	0,279	0,300
0	-50	0,37	356	0,79	0,256	0,300
0	0	0,42	333	0,50	0,220	0,300
0	50	0,40	194	0,50	0,232	0,300
0	100	0,35	185	0,79	0,270	0,300
0	150	0,32	183	1,26	0,285	0,300
0	200	0,31	182	3,18	0,291	0,300
0	250	0,31	182	5,05	0,293	0,300
50	-250	0,31	348	8,03	0,294	0,300
50	-200	0,31	345	5,05	0,292	0,300

50	-150	0,32	341	2,00	0,289	0,300
50	-100	0,33	334	1,26	0,282	0,300
50	-50	0,35	318	0,79	0,267	0,300
50	0	0,37	281	0,50	0,255	0,300
50	50	0,36	238	0,79	0,263	0,300
50	100	0,33	213	0,79	0,277	0,300
50	150	0,32	203	1,26	0,287	0,300
50	200	0,31	197	3,18	0,291	0,300
50	250	0,31	193	5,05	0,293	0,300
100	-250	0,31	338	8,03	0,294	0,300
100	-200	0,31	334	5,05	0,293	0,300
100	-150	0,31	327	3,18	0,291	0,300
100	-100	0,32	317	1,26	0,287	0,300
100	-50	0,33	300	1,26	0,282	0,300
100	0	0,33	276	0,79	0,278	0,300
100	50	0,33	251	0,79	0,280	0,300
100	100	0,32	231	1,26	0,285	0,300
100	150	0,32	218	2,00	0,290	0,300
100	200	0,31	210	3,18	0,292	0,300
100	250	0,31	204	5,05	0,294	0,300
150	-250	0,31	329	8,03	0,295	0,300
150	-200	0,31	324	5,05	0,294	0,300
150	-150	0,31	316	5,05	0,292	0,300
150	-100	0,31	306	3,18	0,291	0,300
150	-50	0,32	292	1,26	0,289	0,300
150	0	0,32	274	1,26	0,288	0,300
150	50	0,32	257	1,26	0,289	0,300
150	100	0,31	241	2,00	0,290	0,300
150	150	0,31	229	3,18	0,292	0,300
150	200	0,31	220	5,05	0,294	0,300
150	250	0,31	213	8,03	0,295	0,300
200	-250	0,31	322	8,03	0,295	0,300
200	-200	0,31	316	8,03	0,295	0,300
200	-150	0,31	308	5,05	0,294	0,300
200	-100	0,31	299	5,05	0,293	0,300
200	-50	0,31	287	3,18	0,292	0,300
200	0	0,31	274	3,18	0,292	0,300
200	50	0,31	260	3,18	0,292	0,300
200	100	0,31	247	3,18	0,293	0,300
200	150	0,31	236	5,05	0,294	0,300
200	200	0,31	228	8,03	0,294	0,300
200	250	0,31	221	8,03	0,295	0,300
250	-250	0,31	316	8,03	0,296	0,300
250	-200	0,31	310	8,03	0,295	0,300
250	-150	0,31	302	8,03	0,295	0,300
250	-100	0,31	294	8,03	0,294	0,300
250	-50	0,31	284	5,05	0,294	0,300
250	0	0,31	273	5,05	0,294	0,300
250	50	0,31	262	5,05	0,294	0,300
250	100	0,31	251	8,03	0,294	0,300
250	150	0,31	242	8,03	0,295	0,300
250	200	0,31	234	8,03	0,295	0,300
250	250	0,31	227	8,03	0,296	0,300

ნივთიერება: 0988 პოლიმერული მტვერი



მოდანი: 1

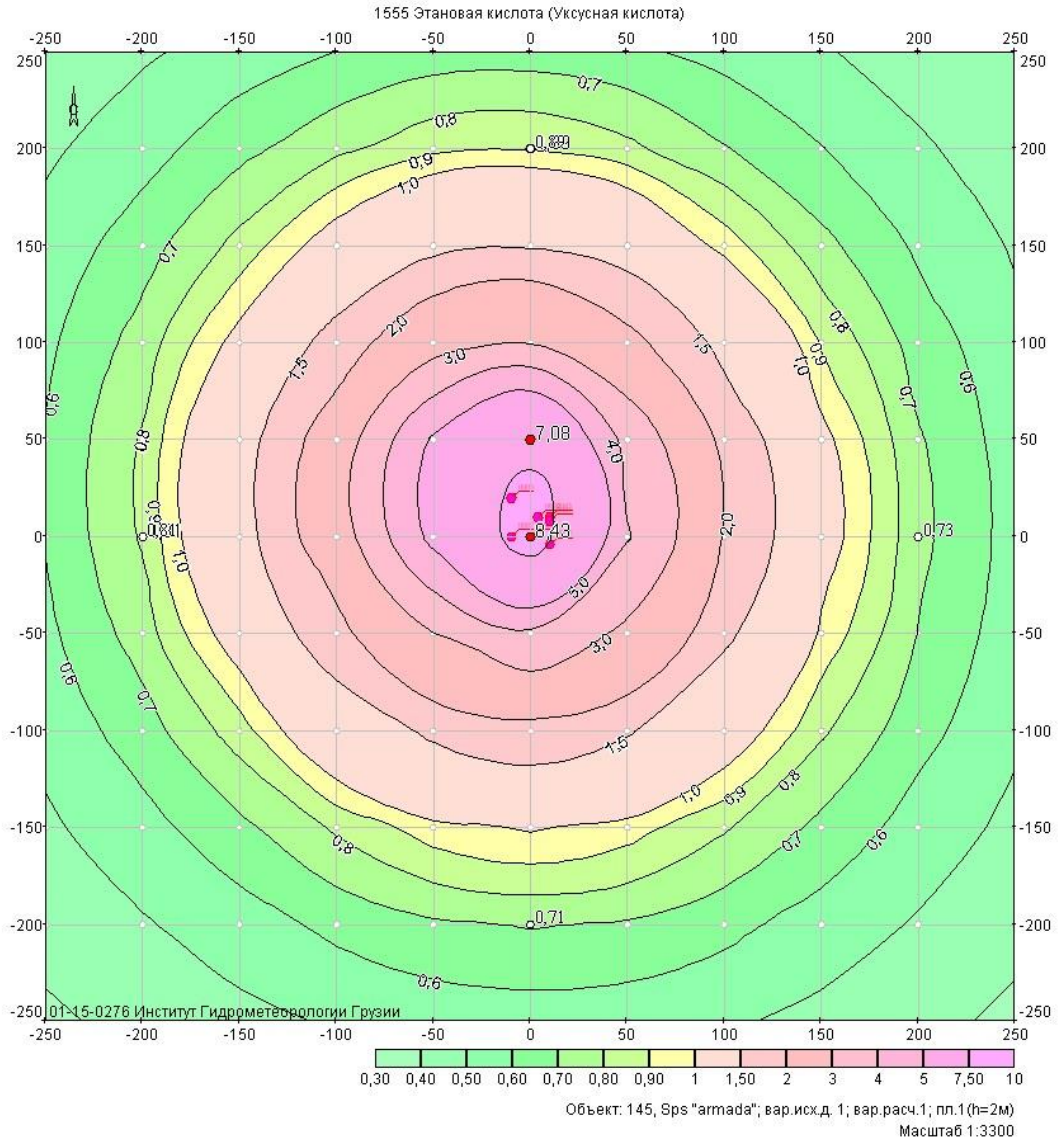
მაქსიმალური კონცენტრაციების ველი

კოორდ X(მ)	კოორდ Y(მ)	კონცენტრ. (ზღვ-ს წილი)	ქარის მიმართ.	ქარის სიჩქ.	ფონი (ზღვ-ს წილი)	ფონი გამორიცხვამდე
-250	-250	0,02	45	12,75	0,000	0,000
-250	-200	0,03	51	12,75	0,000	0,000
-250	-150	0,03	58	12,75	0,000	0,000
-250	-100	0,03	67	12,75	0,000	0,000
-250	-50	0,03	77	8,03	0,000	0,000
-250	0	0,03	88	8,03	0,000	0,000
-250	50	0,03	99	8,03	0,000	0,000
-250	100	0,03	109	12,75	0,000	0,000
-250	150	0,03	119	12,75	0,000	0,000
-250	200	0,03	126	12,75	0,000	0,000
-250	250	0,02	133	12,75	0,000	0,000
-200	-250	0,03	39	12,75	0,000	0,000
-200	-200	0,03	45	12,75	0,000	0,000
-200	-150	0,03	53	8,03	0,000	0,000
-200	-100	0,04	62	8,03	0,000	0,000

-200	-50	0,04	74	8,03	0,000	0,000
-200	0	0,04	87	8,03	0,000	0,000
-200	50	0,04	101	8,03	0,000	0,000
-200	100	0,04	114	8,03	0,000	0,000
-200	150	0,03	124	8,03	0,000	0,000
-200	200	0,03	132	12,75	0,000	0,000
-200	250	0,03	139	12,75	0,000	0,000
-150	-250	0,03	31	12,75	0,000	0,000
-150	-200	0,03	37	8,03	0,000	0,000
-150	-150	0,04	45	8,03	0,000	0,000
-150	-100	0,05	55	8,03	0,000	0,000
-150	-50	0,06	70	5,05	0,000	0,000
-150	0	0,06	87	5,05	0,000	0,000
-150	50	0,06	104	5,05	0,000	0,000
-150	100	0,05	120	5,05	0,000	0,000
-150	150	0,04	132	8,03	0,000	0,000
-150	200	0,04	140	8,03	0,000	0,000
-150	250	0,03	147	12,75	0,000	0,000
-100	-250	0,03	23	12,75	0,000	0,000
-100	-200	0,04	27	8,03	0,000	0,000
-100	-150	0,05	34	8,03	0,000	0,000
-100	-100	0,06	45	3,18	0,000	0,000
-100	-50	0,08	61	2,00	0,000	0,000
-100	0	0,10	85	1,26	0,000	0,000
-100	50	0,09	111	1,26	0,000	0,000
-100	100	0,07	130	3,18	0,000	0,000
-100	150	0,05	142	5,05	0,000	0,000
-100	200	0,04	150	8,03	0,000	0,000
-100	250	0,03	156	8,03	0,000	0,000
-50	-250	0,03	13	8,03	0,000	0,000
-50	-200	0,04	16	8,03	0,000	0,000
-50	-150	0,05	20	5,05	0,000	0,000
-50	-100	0,08	28	2,00	0,000	0,000
-50	-50	0,15	44	0,79	0,000	0,000
-50	0	0,25	81	0,79	0,000	0,000
-50	50	0,20	125	0,79	0,000	0,000
-50	100	0,10	148	1,26	0,000	0,000
-50	150	0,06	158	3,18	0,000	0,000
-50	200	0,04	163	8,03	0,000	0,000
-50	250	0,04	166	8,03	0,000	0,000
0	-250	0,03	2	8,03	0,000	0,000
0	-200	0,04	2	8,03	0,000	0,000
0	-150	0,06	3	5,05	0,000	0,000
0	-100	0,10	4	1,26	0,000	0,000
0	-50	0,24	8	0,79	0,000	0,000
0	0	0,79	48	0,50	0,000	0,000
0	50	0,37	167	0,79	0,000	0,000
0	100	0,13	175	0,79	0,000	0,000
0	150	0,07	177	3,18	0,000	0,000
0	200	0,05	177	8,03	0,000	0,000
0	250	0,04	178	8,03	0,000	0,000
50	-250	0,03	351	8,03	0,000	0,000
50	-200	0,04	349	8,03	0,000	0,000

50	-150	0,06	345	5,05	0,000	0,000
50	-100	0,09	339	1,26	0,000	0,000
50	-50	0,19	325	0,79	0,000	0,000
50	0	0,40	283	0,79	0,000	0,000
50	50	0,26	225	0,79	0,000	0,000
50	100	0,12	205	1,26	0,000	0,000
50	150	0,06	196	3,18	0,000	0,000
50	200	0,05	192	8,03	0,000	0,000
50	250	0,04	190	8,03	0,000	0,000
100	-250	0,03	341	12,75	0,000	0,000
100	-200	0,04	336	8,03	0,000	0,000
100	-150	0,05	330	5,05	0,000	0,000
100	-100	0,07	320	3,18	0,000	0,000
100	-50	0,10	303	1,26	0,000	0,000
100	0	0,14	276	1,26	0,000	0,000
100	50	0,12	246	1,26	0,000	0,000
100	100	0,08	225	2,00	0,000	0,000
100	150	0,05	213	5,05	0,000	0,000
100	200	0,04	206	8,03	0,000	0,000
100	250	0,03	201	8,03	0,000	0,000
150	-250	0,03	331	12,75	0,000	0,000
150	-200	0,03	326	8,03	0,000	0,000
150	-150	0,04	318	8,03	0,000	0,000
150	-100	0,05	308	5,05	0,000	0,000
150	-50	0,06	293	5,05	0,000	0,000
150	0	0,07	274	3,18	0,000	0,000
150	50	0,07	254	3,18	0,000	0,000
150	100	0,06	237	5,05	0,000	0,000
150	150	0,04	225	8,03	0,000	0,000
150	200	0,04	217	8,03	0,000	0,000
150	250	0,03	210	12,75	0,000	0,000
200	-250	0,03	324	12,75	0,000	0,000
200	-200	0,03	318	12,75	0,000	0,000
200	-150	0,04	310	8,03	0,000	0,000
200	-100	0,04	300	8,03	0,000	0,000
200	-50	0,05	287	8,03	0,000	0,000
200	0	0,05	273	8,03	0,000	0,000
200	50	0,05	258	8,03	0,000	0,000
200	100	0,04	245	8,03	0,000	0,000
200	150	0,04	234	8,03	0,000	0,000
200	200	0,03	225	12,75	0,000	0,000
200	250	0,03	219	12,75	0,000	0,000
250	-250	0,02	317	12,75	0,000	0,000
250	-200	0,03	311	12,75	0,000	0,000
250	-150	0,03	303	12,75	0,000	0,000
250	-100	0,03	294	8,03	0,000	0,000
250	-50	0,04	284	8,03	0,000	0,000
250	0	0,04	272	8,03	0,000	0,000
250	50	0,04	260	8,03	0,000	0,000
250	100	0,03	249	8,03	0,000	0,000
250	150	0,03	240	12,75	0,000	0,000
250	200	0,03	232	12,75	0,000	0,000
250	250	0,03	225	12,75	0,000	0,000

ნივთიერება: 1555 ძმარმჟავა



მოედანი: 1

მაქსიმალური კონცენტრაციების ველი

კოორდ X(მ)	კოორდ Y(მ)	კონცენტრ. (ზღვ-ს წილი)	ქარის მიმართ.	ქარის სიჩქ.	ფონი (ზღვ-ს წილი)	ფონი გამორიცხვამდე
-250	-250	0,38	42	8,03	0,000	0,000
-250	-200	0,43	48	8,03	0,000	0,000
-250	-150	0,48	55	8,03	0,000	0,000
-250	-100	0,53	64	8,03	0,000	0,000
-250	-50	0,58	74	5,05	0,000	0,000
-250	0	0,61	86	5,05	0,000	0,000
-250	50	0,61	98	5,05	0,000	0,000
-250	100	0,58	109	5,05	0,000	0,000
-250	150	0,53	119	8,03	0,000	0,000
-250	200	0,48	127	8,03	0,000	0,000
-250	250	0,43	134	8,03	0,000	0,000
-200	-250	0,43	36	8,03	0,000	0,000
-200	-200	0,49	41	8,03	0,000	0,000
-200	-150	0,56	49	5,05	0,000	0,000
-200	-100	0,65	58	5,05	0,000	0,000

-200	-50	0,75	71	3,18	0,000	0,000
-200	0	0,81	85	3,18	0,000	0,000
-200	50	0,81	100	3,18	0,000	0,000
-200	100	0,74	113	5,05	0,000	0,000
-200	150	0,66	125	5,05	0,000	0,000
-200	200	0,56	134	8,03	0,000	0,000
-200	250	0,49	141	8,03	0,000	0,000
-150	-250	0,47	28	8,03	0,000	0,000
-150	-200	0,55	33	5,05	0,000	0,000
-150	-150	0,67	40	5,05	0,000	0,000
-150	-100	0,85	50	3,18	0,000	0,000
-150	-50	1,09	65	1,26	0,000	0,000
-150	0	1,28	83	1,26	0,000	0,000
-150	50	1,26	103	1,26	0,000	0,000
-150	100	1,05	120	2,00	0,000	0,000
-150	150	0,83	133	3,18	0,000	0,000
-150	200	0,67	142	5,05	0,000	0,000
-150	250	0,54	149	8,03	0,000	0,000
-100	-250	0,51	19	8,03	0,000	0,000
-100	-200	0,63	23	5,05	0,000	0,000
-100	-150	0,82	29	3,18	0,000	0,000
-100	-100	1,19	38	1,26	0,000	0,000
-100	-50	1,79	54	0,79	0,000	0,000
-100	0	2,45	79	0,79	0,000	0,000
-100	50	2,36	109	0,79	0,000	0,000
-100	100	1,66	132	1,26	0,000	0,000
-100	150	1,09	145	2,00	0,000	0,000
-100	200	0,77	153	5,05	0,000	0,000
-100	250	0,60	158	5,05	0,000	0,000
-50	-250	0,54	9	8,03	0,000	0,000
-50	-200	0,68	11	5,05	0,000	0,000
-50	-150	0,96	14	2,00	0,000	0,000
-50	-100	1,58	20	1,26	0,000	0,000
-50	-50	2,99	32	0,79	0,000	0,000
-50	0	5,30	65	0,50	0,000	0,000
-50	50	5,15	128	0,79	0,000	0,000
-50	100	2,58	153	0,79	0,000	0,000
-50	150	1,37	163	1,26	0,000	0,000
-50	200	0,87	167	3,18	0,000	0,000
-50	250	0,65	170	5,05	0,000	0,000
0	-250	0,55	358	8,03	0,000	0,000
0	-200	0,71	358	5,05	0,000	0,000
0	-150	1,01	357	2,00	0,000	0,000
0	-100	1,77	356	1,26	0,000	0,000
0	-50	3,79	354	0,79	0,000	0,000
0	0	8,43	333	0,50	0,000	0,000
0	50	7,08	197	0,50	0,000	0,000
0	100	2,96	186	0,79	0,000	0,000
0	150	1,46	184	1,26	0,000	0,000
0	200	0,89	183	3,18	0,000	0,000
0	250	0,65	182	5,05	0,000	0,000
50	-250	0,54	348	8,03	0,000	0,000
50	-200	0,69	345	5,05	0,000	0,000

50	-150	0,95	341	3,18	0,000	0,000
50	-100	1,54	334	1,26	0,000	0,000
50	-50	2,80	319	0,79	0,000	0,000
50	0	4,08	286	0,79	0,000	0,000
50	50	3,64	242	0,79	0,000	0,000
50	100	2,17	215	0,79	0,000	0,000
50	150	1,26	204	1,26	0,000	0,000
50	200	0,82	198	3,18	0,000	0,000
50	250	0,62	194	5,05	0,000	0,000
100	-250	0,51	338	8,03	0,000	0,000
100	-200	0,63	334	5,05	0,000	0,000
100	-150	0,81	327	3,18	0,000	0,000
100	-100	1,12	317	2,00	0,000	0,000
100	-50	1,58	301	1,26	0,000	0,000
100	0	1,94	279	0,79	0,000	0,000
100	50	1,81	253	0,79	0,000	0,000
100	100	1,36	233	1,26	0,000	0,000
100	150	0,95	219	2,00	0,000	0,000
100	200	0,71	211	5,05	0,000	0,000
100	250	0,57	205	5,05	0,000	0,000
150	-250	0,47	329	8,03	0,000	0,000
150	-200	0,55	324	8,03	0,000	0,000
150	-150	0,67	317	5,05	0,000	0,000
150	-100	0,82	306	3,18	0,000	0,000
150	-50	0,97	293	2,00	0,000	0,000
150	0	1,08	276	1,26	0,000	0,000
150	50	1,04	258	1,26	0,000	0,000
150	100	0,89	242	2,00	0,000	0,000
150	150	0,73	230	3,18	0,000	0,000
150	200	0,60	221	5,05	0,000	0,000
150	250	0,51	214	8,03	0,000	0,000
200	-250	0,43	322	8,03	0,000	0,000
200	-200	0,49	316	8,03	0,000	0,000
200	-150	0,55	309	8,03	0,000	0,000
200	-100	0,64	299	5,05	0,000	0,000
200	-50	0,70	288	5,05	0,000	0,000
200	0	0,73	275	3,18	0,000	0,000
200	50	0,71	261	3,18	0,000	0,000
200	100	0,65	248	5,05	0,000	0,000
200	150	0,58	238	5,05	0,000	0,000
200	200	0,51	229	8,03	0,000	0,000
200	250	0,45	222	8,03	0,000	0,000
250	-250	0,38	316	12,75	0,000	0,000
250	-200	0,43	310	8,03	0,000	0,000
250	-150	0,48	303	8,03	0,000	0,000
250	-100	0,52	294	8,03	0,000	0,000
250	-50	0,54	285	8,03	0,000	0,000
250	0	0,56	274	5,05	0,000	0,000
250	50	0,55	263	5,05	0,000	0,000
250	100	0,52	252	8,03	0,000	0,000
250	150	0,49	243	8,03	0,000	0,000
250	200	0,45	235	8,03	0,000	0,000
250	250	0,40	228	8,03	0,000	0,000

**მაქსიმალური კონცენტრაციები და წილები ნივთიერებათა მიხედვით
(საანგარიშო მოედნები)**

ნივთიერება: 0337 ნახშირბადის ოქსიდი

მოედანი: 1

მაქსიმალური კონცენტრაციების ველი

კოორდ X(მ)	კოორდ Y(მ)	კონცენტრ. (ზღვ-ს წილი)	ქარის მიმართ.	ქარის სიჩქ.	ფონი (ზღვ-ს წილი)	ფონი გამორიცხვამდე
0	0	0,42	333	0,50	0,220	0,300
მოედანი	საამქრო	წყარო	წილი ზღვ-ში	წილი %		
0	0	6	0,16	37,63		
0	0	1	0,04	10,04		
0	50	0,40	194	0,50	0,232	0,300
მოედანი	საამქრო	წყარო	წილი ზღვ-ში	წილი %		
0	0	6	0,13	31,90		
0	0	1	0,02	5,35		

ნივთიერება: 0988 პოლიმერული მტვერი

მოედანი: 1

მაქსიმალური კონცენტრაციების ველი

კოორდ X(მ)	კოორდ Y(მ)	კონცენტრ. (ზღვ-ს წილი)	ქარის მიმართ.	ქარის სიჩქ.	ფონი (ზღვ-ს წილი)	ფონი გამორიცხვამდე
0	0	0,79	48	0,50	0,000	0,000
მოედანი	საამქრო	წყარო	წილი ზღვ-ში	წილი %		
0	0	4	0,40	50,68		
0	0	3	0,39	49,32		
50	0	0,40	283	0,79	0,000	0,000
მოედანი	საამქრო	წყარო	წილი ზღვ-ში	წილი %		
0	0	4	0,19	47,18		
0	0	3	0,19	46,83		

ნივთიერება: 1555 ძმარმუავა

მოედანი: 1

მაქსიმალური კონცენტრაციების ველი

კოორდ X(მ)	კოორდ Y(მ)	კონცენტრ. (ზღვ-ს წილი)	ქარის მიმართ.	ქარის სიჩქ.	ფონი (ზღვ-ს წილი)	ფონი გამორიცხვამდე
0	0	8,43	333	0,50	0,000	0,000
მოედანი	საამქრო	წყარო	წილი ზღვ-ში	წილი %		
0	0	6	7,91	93,74		
0	0	1	0,53	6,25		
0	50	7,08	197	0,50	0,000	0,000
მოედანი	საამქრო	წყარო	წილი ზღვ-ში	წილი %		
0	0	6	6,58	92,92		
0	0	1	0,23	3,30		

**მაქსიმალური კონცენტრაციები და წილები ნივთიერებათა მიხედვით
(საანგარიშო წერტილები)**

წერტილთა ტიპები:

- 0 - მომხმარებლის საანგარიშო წერტილი
- 1 - წერტილი დაცვის ზონის საზღვარზე
- 2 - წერტილი საწარმო ზონის საზღვარზე
- 3 - წერტილი სანიტარულ-დაცვითი ზონის საზღვარზე
- 4 - წერტილი დასახლებული ზონის საზღვარზე
- 5 - წერტილი შენობის საზღვარზე

ნივთიერება: 0337 ნახშირბადის ოქსიდი

№	კოორდ X(მ)	კოორდ Y(მ)	სიმაღლ. (მ)	კონცენტრ. (ზღვ-ს წილი)	ქარის მიმართ.	ქარის სიჩქ.	ფონი (ზღვ-ს წილი)	ფონი გამორი- ცხვამდე	წერტილ. ტიპი
1	0	200	2	0,31	182	3,18	0,291	0,300	0
მოედანი	საამქრო	წყარო	წილი	ზღვ-ში	წილი %				
0	0	6		0,02	4,86				
0	0	1		4,1e-3	1,32				
4	-200	0	2	0,31	86	3,18	0,291	0,300	0
მოედანი	საამქრო	წყარო	წილი	ზღვ-ში	წილი %				
0	0	6		0,01	4,39				
0	0	1		3,7e-3	1,18				

ნივთიერება: 0988 პოლიმერული მტვერი

№	კოორდ X(მ)	კოორდ Y(მ)	სიმაღლ. (მ)	კონცენტრ. (ზღვ-ს წილი)	ქარის მიმართ.	ქარის სიჩქ.	ფონი (ზღვ-ს წილი)	ფონი გამორი- ცხვამდე	წერტილ. ტიპი
3	200	0	2	0,05	273	8,03	0,000	0,000	0
მოედანი	საამქრო	წყარო	წილი	ზღვ-ში	წილი %				
0	0	3		0,02	45,86				
0	0	4		0,02	45,64				
1	0	200	2	0,05	177	8,03	0,000	0,000	0
მოედანი	საამქრო	წყარო	წილი	ზღვ-ში	წილი %				
0	0	3		0,02	47,23				
0	0	4		0,02	46,72				

ნივთიერება: 1555 მმარმჟავა

№	კოორდ X(მ)	კოორდ Y(მ)	სიმაღლ. (მ)	კონცენტრ. (ზღვ-ს წილი)	ქარის მიმართ.	ქარის სიჩქ.	ფონი (ზღვ-ს წილი)	ფონი გამორი- ცხვამდე	წერტილ. ტიპი
1	0	200	2	0,89	183	3,18	0,000	0,000	0
მოედანი	საამქრო	წყარო	წილი	ზღვ-ში	წილი %				
0	0	6		0,77	86,75				
0	0	1		0,05	5,54				
4	-200	0	2	0,81	85	3,18	0,000	0,000	0
მოედანი	საამქრო	წყარო	წილი	ზღვ-ში	წილი %				
0	0	6		0,71	86,83				
0	0	1		0,04	5,21				

დანართი 6. საიჯარო ხელშეკრულების ასლი.



მისი (უძრავი ქონების) საკუთრივო კოდი **N 01.19.14.004.071**

ამონაწერი საჯარო რეესტრიდან

განცხადების რეგისტრაცია
N 882019961934 - 19/11/2019 12:40:02

მომზადების თარიღი
28/11/2019 16:30:24

საკუთრების განყოფილება

ზონა თბილისი	სექტორი სამგორი	კვარტალი	ნაკვეთი	ნაკვეთის საკუთრების გიძი:თანასაკუთრება
01	19	14	004/071	ნაკვეთის დანიშნულება: არასასოფლო სამეურნეო დაზუსტებული ფართობი: 15191.00 კვ.მ. ნაკვეთის წინა ნომერი:4/41;01.19.14.004.041; შენიშვნა-ნაგებობ(ებ)ის საერთო ფართობი: 15255.78

მისამართი: ქალაქი თბილისი , ქუჩა როსტომ აბრამიშვილი , N 25

მესაკუთრის განყოფილება

განცხადების რეგისტრაცია : ნომერი 882019535406 , თარიღი 04/07/2019 11:05:37
უფლების რეგისტრაცია: თარიღი 07/08/2019

უფლების დამადასტურებელი დოკუმენტი:

- უძრავი ქონების ნასყიდობის ხელშეკრულება , დამოწმების თარიღი:29/03/2008 , საქართველოს იუსტიციის სამინისტროს საჯარო რეესტრის ეროვნული სააგენტოს თბილისის სარეგისტრაციო სამსახური
- ნუქების ხელშეკრულება N190055864 , დამოწმების თარიღი:21/01/2019 ,ნოგარიუსი ე. შარმანია
- შეთანხმება უძრავი ქონების ნასყიდობის ხელშეკრულებაში ცვლილებების შეგნის შესახებ , დამოწმების თარიღი:23/08/2013 , საქართველოს იუსტიციის სამინისტროს საჯარო რეესტრის ეროვნული სააგენტო
- იპოთეკის ხელშეკრულება N280006014-02223, დამოწმების თარიღი19/09/2014, საქართველოს იუსტიციის სამინისტროს საჯარო რეესტრის ეროვნული სააგენტო
- გადახდის განცხადებით უძრავი ნივთის ნასყიდობის ხელშეკრულება N130842542 , დამოწმების თარიღი:17/08/2013 ,ნოგარიუსი მ. ფარჯიაია
- უძრავი ქონების ნასყიდობის ხელშეკრულება N151260499 , დამოწმების თარიღი:17/11/2015 ,ნოგარიუსი ე. შარმანია
- ს/ს "თეიორნი"-ს რეორგანიზაციის ხელშეკრულება N1-26 , დამოწმების თარიღი:06/01/2007 ,ნოგარიუსი გ. გაბარაშვილი
- ხელშეკრულება N400145303-021, დამოწმების თარიღი06/04/2012, სსიპ საქართველოს იუსტიციის სამინისტრო საჯარო რეესტრის ეროვნული სააგენტო , (უფლების რეგისტრაციის მონაცემები: რეგ.ნომერი 882012148228; თარიღი 06/04/2012)
- სანოგარო აქტი 2007 წლის 5 ივნისის ხელშეკრულებაში ცვლილებების შეგნის შესახებ N1-2115 , დამოწმების თარიღი:30/06/2007 ,ნოგარიუსი გ. გაბარაშვილი
- უძრავი ნივთის ნასყიდობის ხელშეკრულება , დამოწმების თარიღი:19/12/2011 , საქართველოს იუსტიციის სამინისტროს საჯარო რეესტრის ეროვნული სააგენტო
- სანოგარო წესით 2006 წლის 10 ივნისის დამოწმებული ს/ს "თეიორნი"-ს რეორგანიზაციის (ნაკურთი გამოყოფის) ხელშეკრულება (რეესტრის N1-1996, ნოგარიუსი გ. გაბარაშვილი).
- უძრავი ქონების ურიითრთგამიჯენის ხელშეკრულება . დამოწმების თარიღი:04/07/2008
- ხელშეკრულება N400145303-021, დამოწმების თარიღი06/04/2012, სსიპ საქართველოს იუსტიციის სამინისტრო საჯარო რეესტრის ეროვნული სააგენტო , (უფლების რეგისტრაციის მონაცემები: რეგ.ნომერი 882012148228; თარიღი 06/04/2012)
- საქართველოს რესპუბლიკის სახელმწიფო ქონების მართვის სამინისტროს კოლეგიის 1994 წლის 14 ივლისის დადგენილება N02.09.31.
- გადახდის განცხადებით უძრავი ქონების ნასყიდობის ხელშეკრულება N121313136 , დამოწმების თარიღი:11/12/2012 ,ნოგარიუსი ნ. შალაშია

- საქართველოს კანონი "ფიზიკური პირებისა და კერძო სამართლის იურიდიული პირების სარგებლობაში არსებული არასასოფლო-სამეურნეო დანიშნულების მიწის კერძო საკუთრებად გამოცხადების შესახებ".
- ნასყიდობის ხელშეკრულება , დამოწმების თარიღი:21/07/2008 , საქართველოს იუსტიციის სამინისტროს საჯარო რეესტრის ეროვნული სააგენტო
- უძრავი ქონების ნასყიდობის ხელშეკრულება 150840079, დამოწმების თარიღი:05/08/2015 , ნოგარიუს ეკატერინე მარშანიას შემცველ პირს ნანა მოსიას
- ქ. თბილისის მერიის ურბანული დაგეგმარების სამსახურის მიერ 2005 წლის 24 მარტს გაცემული და 2005 წლის 9 დეკემბერს კორექტირებული მიწის ნაკვეთის გეგმა.
- ნასყიდობის ხელშეკრულება , დამოწმების თარიღი:05/05/2008
- სანოგარო აქტი შესწორებისა და დამატებების შესახებ N1-449 , დამოწმების თარიღი:13/02/2007 ,ნოგარიუსი ვ. გაბარაშვილი
- გაღახლის განვალებით უძრავი ქონების ნასყიდობის ხელშეკრულება N130303055 , დამოწმების თარიღი:30/03/2013 ,ნოგარიუსი ა. მანია
- გადაწყვეტილება NM14000973/3 , დამოწმების თარიღი:14/03/2014 , საქართველოს იუსტიციის სამინისტრო საჯარო რეესტრის ეროვნული სააგენტო
- უძრავი ქონების ნასყიდობის ხელშეკრულება N150841772 , დამოწმების თარიღი:05/08/2015 , ნოგარიუს ეკატერინე მარშანიას შემცველ პირს ნანა მოსიას
- უძრავი ნივთის ნასყიდობის ხელშეკრულება , დამოწმების თარიღი:17/06/2015 , საქართველოს იუსტიციის სამინისტროს საჯარო რეესტრის ეროვნული სააგენტო
- უძრავი ნივთის ჩუქების ხელშეკრულება , დამოწმების თარიღი:16/12/2013 , საქართველოს იუსტიციის სამინისტრო საჯარო რეესტრის ეროვნული სააგენტო
- უძრავი ქონების ნასყიდობის ხელშეკრულება N151266931 , დამოწმების თარიღი:19/11/2015 ,ნოგარიუსი ე. მარშანია
- იპოთეკის ხელშეკრულება N 280006014-022224, დამოწმების თარიღი20/01/2016, სსიპ საქართველოს იუსტიციის სამინისტრო საჯარო რეესტრის ეროვნული სააგენტო
- საიჯარო ხელშეკრულება N01112014-1, დამოწმების თარიღი27/11/2014, სსიპ საქართველოს იუსტიციის სამინისტრო საჯარო რეესტრის ეროვნული სააგენტო
- განვალებით უძრავი ნივთის ნასყიდობის ხელშეკრულება , საქართველოს იუსტიციის სამინისტროს საჯარო რეესტრის ეროვნული სააგენტო , დამოწმების თარიღი:25/05/2016
- განვალებით უძრავი ნივთის ნასყიდობის ხელშეკრულება , საქართველოს იუსტიციის სამინისტროს საჯარო რეესტრის ეროვნული სააგენტო , დამოწმების თარიღი:25/05/2016
- მპს "ენერჯია 2007"-ს კრების ოქმი , დამოწმების თარიღი:03/07/2017 , საქართველოს იუსტიციის სამინისტროს საჯარო რეესტრის ეროვნული სააგენტო
- უძრავი ნივთის ნასყიდობის ხელშეკრულება , დამოწმების თარიღი:26/10/2018 , სსიპ საქართველოს იუსტიციის სამინისტრო საჯარო რეესტრის ეროვნული სააგენტო
- უძრავი ქონების წილის ნასყიდობის ხელშეკრულება N181490610 , დამოწმების თარიღი:07/12/2018 ,ნოგარიუსი ე.მარშანია
- უძრავი ქონების წილის ნასყიდობის ხელშეკრულება N181499426 , დამოწმების თარიღი:11/12/2018 ,ნოგარიუსი ე.მარშანია
- უძრავი ქონების წილის ნასყიდობის ხელშეკრულება N181497809 , დამოწმების თარიღი:10/12/2018 ,ნოგარიუსი ე.მარშანია
- უძრავი ნივთის ნასყიდობის ხელშეკრულება , დამოწმების თარიღი:21/01/2016 , საქართველოს იუსტიციის სამინისტრო საჯარო რეესტრის ეროვნული სააგენტო

მესაკუთრები:

ალექსანდრე გულაძე ,P/N: 01008007055
ანატოლი ჩიჩუა ,P/N: 01005010224
ბორის მეგვნიშვილი ,P/N: 01007010669
ელგუჯა ოსეფაშვილი ,P/N: 01017016394
მერაბ გოგოლაშვილი ,P/N: 01026004422
ნუგზარ თელორაძე ,P/N: 62001002433
ორპან ჰანშერლი ,P/N: 01092003006
ტატო ბახუტაშვილი ,P/N: 01019080058
შპს "გოგი" , ID ნომერი:400024497
შპს "გიკო" , ID ნომერი:205166933
შპს "SKIPPER" , ID ნომერი:400024308
სს "თეთრონი" , ID ნომერი:208141740
შპს "საწყობი N6" , ID ნომერი:416291122
შპს "თეთრონი +" , ID ნომერი:208207929
შპს "ბიბო" , ID ნომერი:208208651
შპს "ტიტანი 2007" , ID ნომერი:206271764
შპს "ბერალი 2007" , ID ნომერი:206278794

მესაკუთრე:	აღწერა:
შპს "გოგი"	3176.94 კვ. მ.
შპს "საწყობი N6"	1280 კვ.მ.- (ფართი N26), 351.83 კვ.მ (ფართი N24) და 211.81 კვ.მ (ფართი N25) ფართი 850.22 კვ.მ (ფართი N6)
სს "თეთრონი"	97.2 კვ.მ.
ელგუჯა ოსეფაშვილი	96.36 კვ.მ. ღან-1/2 ნაწილი
შპს "თეთრონი +"	3711.75 კვ.მ.
ორპან ჰანშერლი	2183.04 კვ.მ.
ბორის მეგვნიშვილი	63.77 კვ.მ.
შპს "ბიბო"	865.31 კვ.მ.
შპს "ტიტანი 2007"	913.14 კვ.მ.
შპს "ბერალი 2007"	432 კვ.მ.
შპს "გიკო"	620 კვ.მ.
შპს "SKIPPER"	400.56 კვ.მ.
ტატო ბახუტაშვილი	96.36 კვ.მ. ღან-1/4 ნაწილი
ალექსანდრე გულაძე	96.36 კვ.მ. ღან-1/20 ნაწილი
ანატოლი ჩიჩუა	96.36 კვ.მ. ღან-1/8 ნაწილი
მერაბ გოგოლაშვილი	96.36 კვ.მ. ღან-1/20 ნაწილი
ნუგზარ თელორაძე	96.36 კვ.მ. ღან-1/40 ნაწილი

იპოთეკა

<p>განცხადების რეგისტრაცია ნომერი 882014501366 თარიღი 19/09/2014 17:27:34</p> <p>უფლების რეგისტრაცია: თარიღი 24/09/2014</p> <p>განცხადების რეგისტრაცია ნომერი 882016026500 თარიღი 20/01/2016 16:53:23</p> <p>უფლების რეგისტრაცია: თარიღი 26/01/2016</p> <p>განცხადების რეგისტრაცია ნომერი 892018815811 თარიღი 19/09/2018 16:16:59</p> <p>უფლების რეგისტრაცია: თარიღი 25/09/2018</p> <p>განცხადების რეგისტრაცია ნომერი 882019594382 თარიღი 23/07/2019 14:58:35</p> <p>უფლების რეგისტრაცია: თარიღი 26/07/2019</p> <p>საგადასახადო გირაუნობა:</p> <ul style="list-style-type: none"> • საგადასახადო გირაუნობა/იპოთეკა: 102019434432 21/11/2019 13:32:04 საბაქციო სამოგალოება სს თეთრონი ს/ს 208141740 საგანი: მთელი ქონება, მთელი ქონება საფუძველი: შეგკობინება, N00728778, 20.11.2019, შემოსავლების სამსახური • საგადასახადო გირაუნობა/იპოთეკა: 102019443317 22/11/2019 21:30:58 შ.პ.ს შპს ბერალი 2007 ს/ს 206278794 საგანი: მთელი ქონება, მთელი ქონება საფუძველი: შეგკობინება, N00729389, 22.11.2019, შემოსავლების სამსახური • საგადასახადო გირაუნობა/იპოთეკა: 102018455269 12/12/2018 11:18:46 შ.პ.ს შპს გოგი ს/ს 400024497 საგანი: მთელი ქონება, მთელი ქონება საფუძველი: შეგკობინება, N00733196, 12.12.2018, შემოსავლების სამსახური 	<p>იპოთეკარი საბაქციო სამოგალოება "პროკრედიტ ბანკი"; მესაკუთრე: შპს "SKIPPER" 400024308; საგანი: შპს "SKIPPER"-ს კუთვნილი 400.56 კვ.მ ;</p> <p>იპოთეკის ხელშეკრულება N280006014-02223, დამოწმების თარიღი 19/09/2014, საქართველოს იუსტიციის სამინისტროს საჯარო რეგისტრის ეროვნული სააგენტო,</p> <p>იპოთეკარი საბაქციო სამოგალოება "პროკრედიტ ბანკი" 204851197; მესაკუთრე: შპს "SKIPPER" 400024308; საგანი: შპს "SKIPPER" - ს კუთვნილი წილი 400.56 კვ.მ მის წილ მიწის ნაკვეთთან ერთად;</p> <p>იპოთეკის ხელშეკრულება N 280006014-022224, დამოწმების თარიღი 20/01/2016, სსიპ საქართველოს იუსტიციის სამინისტრო საჯარო რეგისტრის ეროვნული სააგენტო,</p> <p>იპოთეკარი საბაქციო სამოგალოება "ბაზისბანკი" 203841833; მესაკუთრე: შპს "გოგი" 400024497; შპს "თეთრონი +" 208207929; საგანი: შპს "გოგი" -ს კუთვნილი ფართი 3176.94 კვ.მ და შპს "თეთრონი +" -ის კუთვნილი ფართი 3711.75 კვ.მ;</p> <p>იპოთეკის ხელშეკრულება N 19.09/084-18, დამოწმების თარიღი 19/09/2018, სსიპ საქართველოს იუსტიციის სამინისტრო საჯარო რეგისტრის ეროვნული სააგენტო</p> <p>იპოთეკარი საბაქციო სამოგალოება "თიბისი ბანკი" 204854595; საგანი: შპს "ბიბო" -ს კუთვნილი ფართი 865.31 კვ.მ;</p> <p>იპოთეკის ხელშეკრულება N1231232738344, დამოწმების თარიღი 23/07/2019, საქართველოს იუსტიციის სამინისტროს საჯარო რეგისტრის ეროვნული სააგენტო</p>
---	---

სარგებლობა

<p>განცხადების რეგისტრაცია ნომერი 882012231587 თარიღი 25/05/2012 09:49:48</p> <p>უფლების რეგისტრაცია: თარიღი 31/05/2012</p> <p>განცხადების რეგისტრაცია ნომერი 892017192099 თარიღი 08/12/2017 12:23:00</p> <p>უფლების რეგისტრაცია: თარიღი 08/12/2017</p> <p>განცხადების რეგისტრაცია ნომერი 882019388797 თარიღი 20/05/2019 17:13:54</p> <p>უფლების რეგისტრაცია: თარიღი 23/05/2019</p>	<p>მოიჯარე: შპს არმალა 404892915; მესაკუთრე: შპს "ბერალი 2007" 206278794; საგანი: შპს "ბერალი 2007"-ის კუთვნილი 432 კვ.მ ; საბოლოო თარიღი: 03/05/2013;</p> <p>იჯარის ხელშეკრულება, ღამოწმების თარიღი 25/05/2012, საქართველოს იუსტიციის სამინისტროს საჯარო რეესტრის ეროვნული სააგენტო</p> <p>მოიჯარე: შპს "გოგი" 400024497; მესაკუთრე: შპს "თეთრონი +" 208207929; საგანი: 3711.75 კვ.მ. ფართობი 2461.75 კვ.მ.; ვადა: 5 წელი;</p> <p>უძრავი ნივთის იჯარის ხელშეკრულება, ღამოწმების თარიღი 01/12/2017, სსიპ საქართველოს იუსტიციის სამინისტრო საჯარო რეესტრის ეროვნული სააგენტო</p> <p>იჯარის ხელშეკრულების ცვლილება, ღამოწმების თარიღი 08/12/2017, საქართველოს იუსტიციის სამინისტროს საჯარო რეესტრის ეროვნული სააგენტო</p> <p>მოიჯარე: შპს "ეულ ვარიო ქომფანი" 405334892; საგანი: (ფართი N26 - 1280 კვ.მ.); საბოლოო თარიღი: 31/05/2020;</p> <p>საჯარო ხელშეკრულება, ღამოწმების თარიღი 20/05/2019, საქართველოს იუსტიციის სამინისტრო საჯარო რეესტრის ეროვნული სააგენტო</p>
---	---

ვალდებულება

ყაღაღა/კრძალვა:

რეგისტრირებული არ არის

მოვალეობა რეესტრი:

რეგისტრირებული არ არის

"ფინიკური პირის მიერ 2 წლამდე ვადით საკუთრებაში არსებული მატერიალური აქტივის რეალიზაციისას, აგრეთვე სავაჭარო ვალის განმავლობაში 1000 ლარის ან მეტი ღირებულების ქონების საჩუქრად მიღებისას სამშრომლო გარეგანი გარემოებათა ცვლილებების გამოწვევით განსაზღვრული ვალის მომუდინო წლის 1 აპრილამდე, რის შესახებაც აღნიშნული ფინიკური პირი იმავე ვადაში წარუდგენს დეკლარაციას საგადასახლო ორგანოს. აღნიშნული ვალდებულების შეუსრულებლობა წარმოადგენს საგადასახლო სამართლებრივ დავას, რაც იწვევს მასუხისმგებლობას საქართველოს საგადასახლო კოლეჯის XVIII თავის მხედველი."

- დოკუმენტის ნაწილობრივი გაცემის შესაძლებელია საჯარო რეესტრის ეროვნული სააგენტოს ოფიციალურ ვებ-გვერდზე www.napr.gov.ge;
- ამონაწერის მიღება შესაძლებელია ვებ-გვერდზე www.napr.gov.ge, ნებისმიერ გეროგორიულ სარეგისტრაციო სამსახურში, იუსტიციის სასახლეში ან სააგენტოს ავტომატურ პირებთან;
- ამონაწერში გვერდის სარეგისტრაციო მუხლებში აღნიშნულია დამატებითი ინფორმაცია: 2 405405 ან პირადად შევსეთ განსახალი ვებ-გვერდზე;
- კონსულტაციის მიღება შესაძლებელია იუსტიციის სახლის ცხელ ხაზზე 2 405405;
- საჯარო რეესტრის თანამშრომელთა მხრიდან უკანონო ქმედების შემთხვევაში დამატებითი ინფორმაცია ცხელ ხაზზე: 08 009 009 09
- თქვენთვის საინტერესო ნებისმიერ საკითხთან დაკავშირებით მოგვცურეთ ელ-ფოსტით: info@napr.gov.ge