

ინდივიდუალური მეწარმე "თენგიზ ჯღარკავა"

საინჟინერიო-კონსტრუქციო ნომერი 58001008420; t.jgarkava@yahoo.com; მობ: 599182653

დაბა ხობი, ალმაშენის ქუჩა №37

№ 21/02-16

16 თებერვალი 2021წ

საქართველოს გარემოს დაცვისა და
სოფლის მეურნეობის სამინისტროს

დაგეგმილი საქმიანობის სკრინინგის განცხადება

2020 წლის ივლისში თქვენთან ჩვენი აგს-ის ინვენტარიზაციის ტექნიკური ანგარიშის ხუთწლიანი ვადის გასვლის გამო განმეორებით შესათანხმებლად წარდგენის დროს პროექტში ორი რეზერვუარის დამატების გეგმის გამო მოთხოვნილი იქნა სკრინინგ პროცედურა გავლის ეტაპი.

სკრინინგ განცხადებასთან ერთად განვიმარტავთ აგს-ის საკითხთან ჩვენს მიერ გავლილ ეტაპებს და თან ვურთავთ გასამართი სადგურის მშენებლობის ნებართვის საწყის ეტაპზე 10 წლის წინ დაგეგმილი 4 რეზერვუარიან სარკოფაგში მოქმედი 2 რეზერვუარისათვის (10.0მ³ და 5.0 მ³ მოცულობების) 2 მიწისქვეშა 10-10მ³ -იანი რეზერვუარის სარკოფაგში დამატებისა და გარემოსდაცვითი მახასიათებლების შესახებ.

დანართი:

1. დანართში მოცემულია ინფორმაცია აგს-იდან ატმოსფერულ ჰაერში მავნე ნივთიერებათა გამოყოფისა და გაფრქვევის მახასიათებლებისა და საქმიანობის განხორციელების ადგილისა და შესაძლო ზემოქმედების ხასიათის შესახებ დანართები;

2. ი.მ. „თენგიზ ჯღარკავა“-ს ამონაწერი ეკონომიკური საქმიანობის რეესტრიდან-1 გვერდზე;

3. ინდივიდუალური მეწარმე თენგიზ ჯღარკავაზე მშენებლობის ნებართვის გაცემის შესახებ ხობის მუნიციპალიტეტის მიერ 2010 წ 3 სექტემბრის №93 ბრძანების ასლი სანებართვო მოწმობით- 3 გვერდზე;

4. საჯარო რეესტრის ეროვნული სააგენტო საჯარო რეესტრის ხელმისაწვდომობის შესახებ საკადასტრო გეგმებით- 8 გვერდზე;

5. დაბა ხობში აღმაშენებლის ქუჩაზე აგს-ის 2010 წლის სამშენებლო პროექტი 9 გვერდზე.

პატივისცემით,

მეწარმე თენგიზ ჯღარკავა



დანართები დაგეგმილი საქმიანობის სკრინინგის განცხადებაზე და ინფორმაცია ავტოგასამართი სადგურის საქმიანობის გაფართოების შესახებ:

დანართი 1.

დაბა ხობში აღმაშენებლის ქ. №37 (ახალი ნუმერაცია ბოლო წლებში) საწარმოს ადგილმდებარეობისა და ორი სახეობის თხევადი საწვავით ავტოგასამართი სადგურის ფუნქციონალური დანიშნულებისა და მავნე ნივთიერებათა გამოყოფისა და გაფრქვევის შესახებ ინვენტარიზაციის ტექნიკური ანგარიშის პროექტი სამინისტროსათვის შეთანხმებულია გასული წლის ივლისში.

სკრინინგ განცხადების განხილვის საჭიროება დასაბუთებულია სარკოფაგში საწყისი პროექტით გათვალისწინებული 4 მიწისქვეშა რეზერვუარის ნაცვლად 2 რეზერვუარით ფუნქციონირების დაწყების შემდეგ დღემდე 2 რეზერვუარის დამატების გადავადებით.

აგს-ის ტერიტორია უახლოესი საცხოვრებელი სახლიდან დაშორებული 25.0 მეტრით. უახლოესი სხვა საცხოვრებელი 50.0 მეტრზეა, დანარჩენი დაშორება უფრო მეტია.

აგს-ში დაგეგმილია ორი- 10.0-10.0მ³ -იანი მიწისქვეშა რეზერვუარის დამატება. ფუნქციონირებს ორი- 5.0 და 10.0 მ³ -იანი. სულ იქნება 4 სახეობის თხევადი საწვავით საცალო ვაჭრობა 35.0მ³ ჯამური მოცულობის მიწისქვეშა სარეზერვუარო პარკით. მიმღებ-გასაცემი მილმდენები, ერთი გასამართი სვეტი და სხვადასხვა ინფრასტრუქტურული სექციები არ იცვლება, შეკეთებას არ საჭიროებს. საწარმოში წლიურად დაგეგმილია 1.0 მილიონი ლიტრი ბენზინის და 0,8 მილიონი ლიტრი დიზელის საწვავის რეალიზაცია.

პროექტის მიხედვით აგს აღჭურვილი იქნება:

- რეზერვუარებში მიმღები და რეზერვუარებიდან გასამართ სვეტში მიმწოდებელი მილმდენებით;
- რეზერვუარები აღჭურვილი იქნება სარქველებიანი სასუნთქი მილებით;
- ავტოგასამართის სამუშაო რეჟიმი მთელი წლის განმავლობაში სადღეღამისოა. ამისათვის დაგეგმილია საოპერატორო, საყოფაცხოვრებო, ადმინისტრაციული და სხვადასხვა დამხმარე სათავსოები;
- ავტოგასამართი მოედანი გადახურულია. საწვავის ავზებში მიმღები და გასაცემი მილმდენების და გასამართი სვეტების სისტემა სტანდარტების შესაბამისი იქნება რაც მოცემულია შესაბამის უწყებასთან შეთანხმებულ პროექტში;
- სარკოფაგში რეზერვუარების დამატების ეტაპზე სამშენებლო მოედანი არ წარმოიქმნება. ფუნქციონირების დროს ნავთობდამჭერიდან ამოღებული შლამი და ნავთობპროდუქტი დაგროვდება შემკრებ ჭაში და დადგენილი წესით ჩაბარდება დაინტერესებულ უწყებას. ასევე გაფორმდება ხელშეკრულება საყოფაცხოვრებო ნარჩენებზე. სხვა სახეობის ნარჩენები არ წარმოიქმნება.
- წყალსადენ-კანალიზაციის ცენტრალიზებული ქსელი რეგიონში არ არსებობს. პროექტში გათვალისწინებულია:
 - სასმელ სამეურნეო დანიშნულებით წყალმომარაგება მოხდება მოტანილი არაკომპლურა წყლით.
 - საპირფარეშო მოწყობა ამოსაღებ ორმოზე (სათანადო უწყებასთან ხელშეკრულების გაფორმებით);
 - საწვავის გასაცემ გადახურულ მოედანზე ავარიულად დაღვრილი საწვავს ან მოედნის ნარეცხ წყლებს მიიღებს ნავთობპროდუქტების დამჭერი ჭა. მისი მექანიკური გაწმენდის შემდეგ წყალი გადავა ობიექტიდან 15-18.0 მეტრით დაშორებული გზის გასწვრივ ნიაღვრული წყლების გამტარ არხში. საწარმოს სავალი და სხვა ტერიტორიებიდან ნიაღვრული წყლები ჩვეულებრივად, ბუნებრივი წესით შთაინთქმება მიმდებარე ტარიტორიაზე;

- აგს-ის კატასტროფული რისკის მოგვარების საკითხები (მეხამრიდი, ელექტროდაცვის, ხანძარსაწინააღმდეგო და სხვა- მოწყობილია უსაფრთხოების წესების შესახებ საკანონმდებლო მოთხოვნების შესაბამისად;
- საწარმო უზრუნველყოფილი იქნება ხანძარსაწინააღმდეგო დახმარების პირველადი ინვენტარით და ხანძარსაწინააღმდეგო წყლის ავზით;

აგს-ზე არ იქნება მაღალი ხმაურის წყარო. საქმიანობა არ ითვალისწინებს მცენარეულ საფარზე ზემოქმედებას. საპროექტო ტერიტორიის ირგვლივ მის სიახლოვეს არ არის კულტურული მემკვიდრეობის ძეგლები და დაცული ტერიტორიები. აგს-ის სიახლოვეს სხვა მსგავსი ტიპის საწარმოსთან დაშორების გათვალისწინებით კუმულაციური ზემოქმედება მოსალოდნელი არ არის.

საქმიანობის სპეციფიკიდან გამომდინარე ატმოსფერულ ჰაერში გაიფრქვევა ნავთობპროდუქტების ნახშირწყალბადები, ნაჯერი და უჯერი. ასევე არომატული, მათ შორის: ბენზოლი, ქსილოლი, ტოლუოლი და ეთილბენზოლი. მაქსიმალური გაფრქვევები ფიქსირდება საწვავის მიღებისა და გაცემის დროს.

საწარმოს საქმიანობისას ბენზინ-დიზელის საწვავის ორთქლის ჯამური გაფრქვევები ობიექტისათვის იქნება -1.402 ტონა წელიწადში.

საწარმოს საქმიანობის შედეგად ატმოსფერულ ჰაერში გაფრქვეულ ნივთიერებათა მახასიათებლების შესახებ მონაცემები წარმოდგენილია ცხრილში 1.

ცხრილი 1.

№	მავნე ნივთიერებათა დასახელება (ფორმულა)	კოდი	ზღვრულად დასაშვები კონცენტრაცია (ზდვ), მგ/მ ³		საშიშროების კლასი
			მაქსიმალური ერთჯერადი	საშუალო სადღეღამისო	
0	1		2	3	4
1	ნაჯერი ნახშირწყალბადები, C ₁ - C ₅	415	-	-	4
2	ნაჯერი ნახშირწყალბადები, C ₆ - C ₁₀	416	-	-	4
3	უჯერი ნახშირწყალბ. (პენტილე ნები), ამილენების (იზომერების ნარევი) მიხედვით, C ₅ H ₁₀	501	1.500	-	4
4	ბენზოლი, C ₆ H ₆	602	1.500	0.050	2
5	ქსილოლი, C ₈ H ₁₀	616	0.200	-	3
6	ტოლუოლი, C ₇ H ₈	621	0.600	-	3
7	ეთილბენზოლი, C ₈ H ₁₀	627	0.020	-	3
8	გოგირდწყალბადი, H ₂ S	333	0.008	-	2
9	ნაჯერი ნახშირწყალბადები, C ₁₂ - C ₁₉	2754	1.000	-	4

ასეთი სიმძლავრის აგს-ებიდან შეუფერხებელი ფუნქციონირების დროს წარმოქმნილი გაფრქვევები ძირითადად მცირე მოცულობისაა. გაფრქვევები ლოკალიზებულია აგს-ის ტერიტორიაზე და ფაქტობრივად არ სცილდება გამოყოფა-გაფრქვევის ტერიტორიის 25.0 მეტრიან რადიუსს.

შენიშვნა: გარემოსდაცვით საკითხებში ჩვენი კონსულტანტია შ.პ.ს. „გუკა“. დირექტორი გ.უბირია. ტელ: 579020110. E-mail. ubiriagenadi@yahoo.com.

დანიანი შ.



საქართველოს იუსტიციის სამინისტრო
სსიპ საჯარო რეესტრის ეროვნული სააგენტო

ამონაწერი ეკონომიკურ საქმიანობათა რეესტრიდან

განაცხადის რეგისტრაციის ნომერი, მომზადების თარიღი: E21003232, 25/01/2021 11:05:54

სუბიექტი

საფირმო სახელწოდება: თენგიზ ჯღარკავა
სამართლებრივი ფორმა: ინდივიდუალური მენარმე
ძველი საიდენტიფიკაციო ნომერი: 144557272
საიდენტიფიკაციო ნომერი: 58001008420
იურიდიული მისამართი: საქართველო, ხობის რაიონში, დავით აღმაშენებლის, №37
დამატებითი ინფორმაცია:

დამატებითი ინფორმაციის ნამდვილობაზე პასუხისმგებელია ინფორმაციის მომწოდებელი პირი.

მისამართი/ეკონომიკური საქმიანობის სახე

• ხობის რაიონი, ქალაქი ხობი, აღმაშენებლის ქ. N37(უნ.კოდი:0001)

E21003232, 25/01/2021

G.46.71.1;

გამოყენებული ეკონომიკური საქმიანობის სახეების ცნობარი

G.46.71.1 საბითუმო ვაჭრობა ნავთობით

ეკონომიკური საქმიანობის რეგისტრაციის ვადაა 1 წელი რეგისტრაციის მომენტიდან. ამ ვადის გასვლა იწვევს რეგისტრაციის თაობაზე გადაწყვეტილების ძალადაკარგულობას, თუ დაინტერესებული პირი არ წარადგენს მოთხოვნას რეგისტრაციის ვადის გაგრძელების შესახებ.

- დოკუმენტის ნამდვილობის გადამოწმება შესაძლებელია საჯარო რეესტრის ეროვნული სააგენტოს ოფიციალურ ვებ-გვერდზე www.napr.gov.ge;
- ამონაწერის მიღება შესაძლებელია ვებ-გვერდზე www.napr.gov.ge, ნებისმიერ ტერიტორიულ სარეგისტრაციო სამსახურში, იუსტიციის სახლებსა და სააგენტოს ავტორიზებულ პირებთან;
- ამონაწერში ტექნიკური ხარვეზის აღმოჩენის შემთხვევაში დაგვიკავშირდით: 2 405405 ან პირადად შეავსეთ განაცხადი ვებ-გვერდზე;
- კონსულტაციის მიღება შესაძლებელია იუსტიციის სახლის ცხელ ხაზზე 2 405405;
- საჯარო რეესტრის თანამშრომელთა მხრიდან უკანონო ქმედების შემთხვევაში დაგვიკავშირდით ცხელ ხაზზე: 08 009 009 09

გნაი 3.

ს ა ქ ა რ თ ვ ე ლ ო
ადგილობრივი თვითმმართველობის ორგანო - საკრებულო
ხოზის მუნიციპალიტეტის საკრებულოს თავმჯდომარე

ბრძანება №93

ქ. ხოზი

2010 წლის 3 სექტემბერი


ინდივიდუალურ მეწარმე თენგიზ ჯღარკავაზე მშენებლობის ნებართვის
გაცემის შესახებ

„ადგილობრივი თვითმმართველობის შესახებ“ საქართველოს ორგანული კანონის,
„მშენებლობის ნებართვის გაცემის წესისა და სანებართვო პირობების შესახებ“ საქართველოს
მთავრობის 2009 წლის 24 მარტის N57 დადგენილებისა და ხოზის მუნიციპალიტეტის
გამგებლის 2010 წლის 1 სექტემბერის N664 წერილის შესაბამისად ვბრძანებ:

1. გაიცეს მშენებლობის ნებართვა ინდივიდუალურ მეწარმე თენგიზ ჯღარკავაზე, ქალაქ
ხოზში დავით აღმაშენებლის ქუჩა N37-ში ზენზინგასამართი სადგურის მშენებლობისთვის.
2. დაევალოს ხოზის მუნიციპალიტეტის გამგეობას (ი. ტყეშუაგა) მშენებლობის
სანებართვო მოწმობის გაცემის უზრუნველყოფა.
3. ბრძანება ძალაში შევიდეს გაცნობისთანავე.
4. ბრძანება შეიძლება გასაჩივრდეს საქართველოს ადმინისტრაციული კანონმდებლობით
დადგენილი წესით, ხოზის რაიონულ სასამართლოში (მისამართი ქ. ხოზი ცოტნე დადიანის ქ.
N192).

საკრებულოს თავმჯდომარე

მ. ქობონელიძე



დ ა მ ტ ვ ი ც ე ბ უ ლ ი ა
ზობის მუნიციპალიტეტის საკრებულოს დადგენილება
26.10.2007 №75

მშენებლობის
(გარდა განსაკუთრებული მნიშვნელობის რადიაციული ან ბირთვული ობიექტების
მშენებლობის)

ს ა ნ ე ბ ა რ თ ვ ო მ ო წ მ ო ბ ა

ზობის მუნიციპალიტეტის გამგეობის ეკონომიკისა და ინფრასტრუქტურის
განვითარების სამსახური

ნებართვა № 4101
ნებართვის გაცემის თარიღი 08 სექტემბერი 2007 წელი
მშენებლობის დაწყების თარიღი 09 სექტემბერი 2007 წელი
ნებართვა ძალაშია 2007 წლის 28 სექტემბერი - დან
2007 წლის 01 დეკემბერი - მდე
დამკვეთი: ანტონი შიშინაძე (დასახელება)
/ ანტონი ადამიანიძე / (მისამართი)
მშენებლობის ობიექტი: შიშინაძის სახლი (დასახელება, დანიშნულება)
/ ანტონი ადამიანიძე / (მისამართი, ადგილმდებარეობა)
452123013 (მიწის ნაკვეთის საკადასტრო ნომერი)
პროექტი შეთანხმებულია: ხოჭოლაძის სახლი (შემთანხმებელი ორგანიზაციის დასახელება, მისამართი)
ნებართვა გაიცა: ანტონი შიშინაძის სახლში (ნებართვის გაცემის ორგანოს დასახელება)
ბრძანება: № 93 08 სექტემბერი 2007 წელი.
ნებართვაზე ხელისმომწერი პირი: ანტონი შიშინაძე (სახელი, გვარი)
/ ანტონი ადამიანიძე / (თანამდებობა)

სანებართვო პირობები: სადარბაზოში მასწავლებელს პირობები

ქალაქში მისივე დაფინანსებით

მიმდინარეობს

ბ.ა

სანებართვო მოწმობის შევსებაზე პასუხისმგებელი პირი: მარიამ მჭედია

დამკვეთი: ხობის მუნიციპალიტეტის გამგეობის ეკონომიკისა და ინფრასტრუქტურის

განვითარების სამსახური

შემსრულებელი: შპს „ირიდა“

სფს რეგისტრაციის № 30-1502



საქართველოს იუსტიციის სამინისტრო
საჯარო რეესტრის ეროვნული სააგენტო

ქაჩიაძე 4,

გადანყვეტილება N 882021014575-03 (13.01.2021)

საჯარო რეესტრის ხელმისაწვდომობის შესახებ

საჯარო რეესტრის ეროვნულ სააგენტოს ნარეკ ვინა განცხადება (№ 882021014575, 13 იან 2021, განმცხადებელი: თენგიზ ჯღარკავა, მისამართი: ხობი დ. აღმაშენებლის ქ. N 37) განცხადებით მოთხოვნილია საკადასტრო გეგმის მომზადება უზრავ სივთზე , მდებარე ქალაქი ხობი , ქუჩა აღმაშენებელი , N 3 (ნობა: ხობი, სექტორი: ქ. ხობი)

განცხადებაზე თანდართულია:

1. დაინტერესებული პირის პირადობის დამად აბტურებული დოკუმენტის ასლი

გადანყვეტილება ძალაში შედის გამოქვეყნებისთა: ავე.

გადანყვეტილება გამოქვეყნებიდან 1 თვის ვადაში შეიძლება გასაჩივრდეს საჯარო რეესტრის ეროვნული სააგენტოს თავმჯდომარესთან (მის.: ქ. თბილისი, ვახტანგ გორ: ვასლის ქუჩა. #22)



საკადასტრო გეგმა

საჯარო რეგისტრის ეროვნული
სააგენტო

საკადასტრო კოდი: 45.21.23.343

ნაკვეთის დახიშვულება:

არასასოფლო სამეურნეო

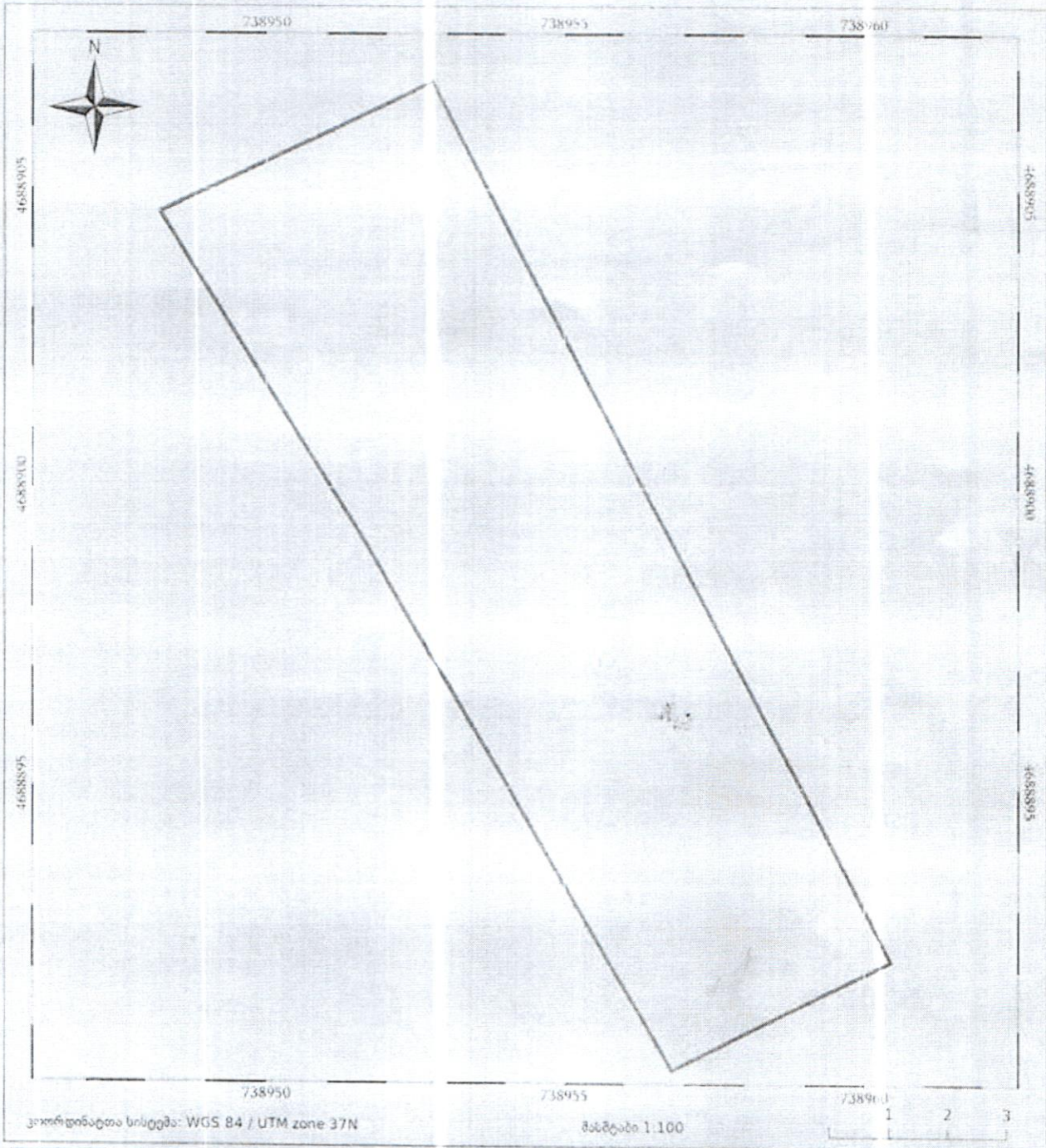
განსახილველ ნომერი: 882021014575

კატეგორია:

74 კვ.მ (WGS 84 / UTM zone 38N)

მომზადების თარიღი: 13/01/2021

74 კვ.მ (WGS 84 / UTM zone 37N)



05/25	მზენებარე ნაკვეთი	საკვეთის საკადასტრო საზღვარი	05/25	მენობა/ნაკვეთი
	სამართლები ნაკვეთი	ფენი ღონიერი		ვალიძელება



საქართველოს იუსტიციის სამინისტრო
საჯარო რეესტრის ეროვნული სააგენტო

გადანყვეტილება N 882021014583-03 (14.01.2021)

საჯარო რეესტრის ხელშისაწვდომობის შესახებ

საჯარო რეესტრის ეროვნული სააგენტოს წარედგია განცხადება (№882021014583; 13 იან 2021; განმცხადებელი: თენგიზ ჯღარკავა, მისამართი: ხობი დ. აღმაშენებლის ქ. N 37 განცხადებით მოთხოვნილია საკადასტრო გეგმის მოწმადება უძრავ ნივთზე, მდებარე ქალაქი ხობი ქუჩა აღმაშენებელი N 37 (ხობი, ხობი, სექტორი ქ. ხობი)

განცხადებაზე თანდართულია:

1. დაინტერესებული პირის პირადობის დამადასტურებელი დოკუმენტის ასლი

გადანყვეტილება ძალაში შედის გამოქვეყნებისთანავე.

გადანყვეტილება გამოქვეყნებიდან 1 თვის ვადაში შეიძლება გასაჩივრდეს საჯარო რეესტრის ეროვნული სააგენტოს თავმჯდომარესთან (მის., ქ. თბილისი, ვახტანგ გორგაძის ქუჩა, #22)



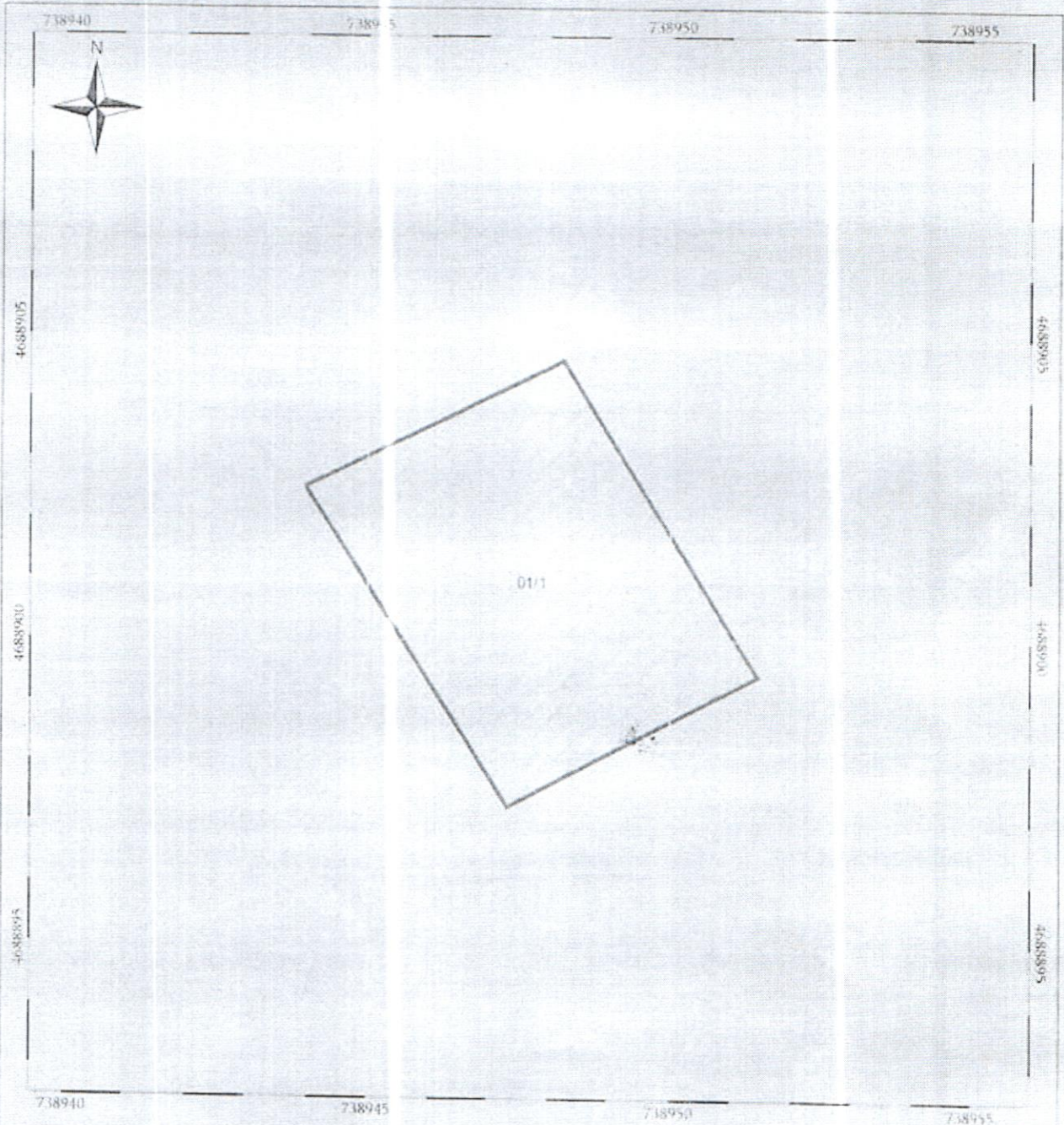
საკადასტრო გეგმა

საჯარო რეესტრის ეროვნული
სააგენტო

საკადასტრო კოდი: **45.21.23.044**
განცხადების ნომერი: **882021014583**
მოპოვების თარიღი: **13/01/2021**

საკვეთის დანიშნულება:
ფართობი:

არასასოფლო საშენებლო
29 კვ.მ (WGS 84 / UTM zone 38N)
29 კვ.მ (WGS 84 / UTM zone 37N)



კოორდინატთა სისტემა: WGS 84 / UTM zone 37N

მასშტაბი 1:100



05/25	შეზღვევითი საზღვარი		საკვეთის საკადასტრო საზღვარი		ქუჩის საზღვარი
	სამომავლო საზღვარი		ცის ღონი		პროექტის ღონი



საქართველოს იუსტიციის სამინისტრო
საჯარო რეესტრის ეროვნული სააგენტო

გადანყვეტილება N 88. 021014597-03 (13.01.2021)

საჯარო რეესტრის ხელმისაწვდომობის შესახებ

საჯარო რეესტრის ეროვნულ სააგენტოს ნარედგინა განცხადება (№882021014597; 13 იან 2021; განმცხადებელი: თენგიზ ჭლარკვა, მისამართი: ხობი დ. აღმაშენებლის ქ. N 37). განცხადებით მოთხოვნილია საკადასტრო გეგმის მოწმადება უძრავ სივთხე, მდებარე ქალაქი ხობი, ქუჩა აღმაშენებელი, N 37 (ბონა ხობი, სექტორი ქ. ხობი)

განცხადებარე თანდართულია:

1. დაინტერესებული პირის პირადობის დამადასტურებელი დოკუმენტის ასლი

გადანყვეტილება ძალაში შედის გამოქვეყნებისთანავე.

გადანყვეტილება გამოქვეყნებიდან 1 თვის ვადაში შე შელება გახაზორდეს საჯარო რეესტრის ეროვნული სააგენტოს თავმჯდომარესთან (მის. ქ. თბილისი, ვანთანგ გორგაძლის; №ა #22)




საკადასტრო გეგმა

საკარო რეესტრის ეროვნული
სააგენტო

საკადასტრო კოდი: **45.21.23.041**
განცხადების ნომერი: **882021014597**
მომზადების თარიღი: **13/01/2021**

ნაკვეთის დასახელება:
ფართობი:

არასასოფლო სამეურნეო
10 კვ.მ (WGS 84 / UTM zone 38N)
10 კვ.მ (WGS 84 / UTM zone 37N)



კოორდინატთა სისტემა: WGS 84 / UTM zone 37N

მაშტაბი 1:100



05/25 მიწისპირე ჩაკეობა ახლა

ნაკვეთის საკადასტრო დასახელება ციხის ტიპი

საქონლის საკადასტრო დასახელება შექმნილია



საქართველოს იუსტიციის სამინისტრო
საჯარო რეესტრის ეროვნული სააგენტო

გადაწყვეტილება N 882021014580-03 (13.01.2021)

საჯარო რეესტრის ხელშისაწვდომობის შესახებ

საჯარო რეესტრის ეროვნულ სააგენტოს ხარუდინა განცხადება (№ 882021014580; 13 იან 2021; განმცხადებელი: თენგიზ ჯღარკავა, მისამართი: სობი დ. აღმაშენებლის ქ. N 37). განცხადებით მოთხოვნილია საჯარო რეესტრის გეგმის ცომზადება უძრავ ნივთზე . მდებარე ქალაქი ხობი , ქუჩა აღმაშენებელი , N 37 ბინა ხობი, სექტორი: ქ. ხობი)

განცხადებაზე თანდართულია:

1. დანერგვებული პირის პირადობის დამადატურებული დოკუმენტის ასლი

გადაწყვეტილება ძალაში შედის გამოქვეყნებისთანა ე.

გადაწყვეტილება გამოქვეყნებიდან 1 თვის ვად ამი შეიძლება გახანიერდეს საჯარო რეესტრის ეროვნული სააგენტოს თაქმდომარესთან (მის. ქ. თბილისი, ვახტანგ გორგ ისლის ქუჩა #22)



საკადასტრო გეგმა

საჯარო რეესტრის ეროვნული
სააგენტო

საკადასტრო კოდი: **45.21.23.049**

განცხადების ნომერი: **882021014580**

მომზადების თარიღი: **13/01/2021**

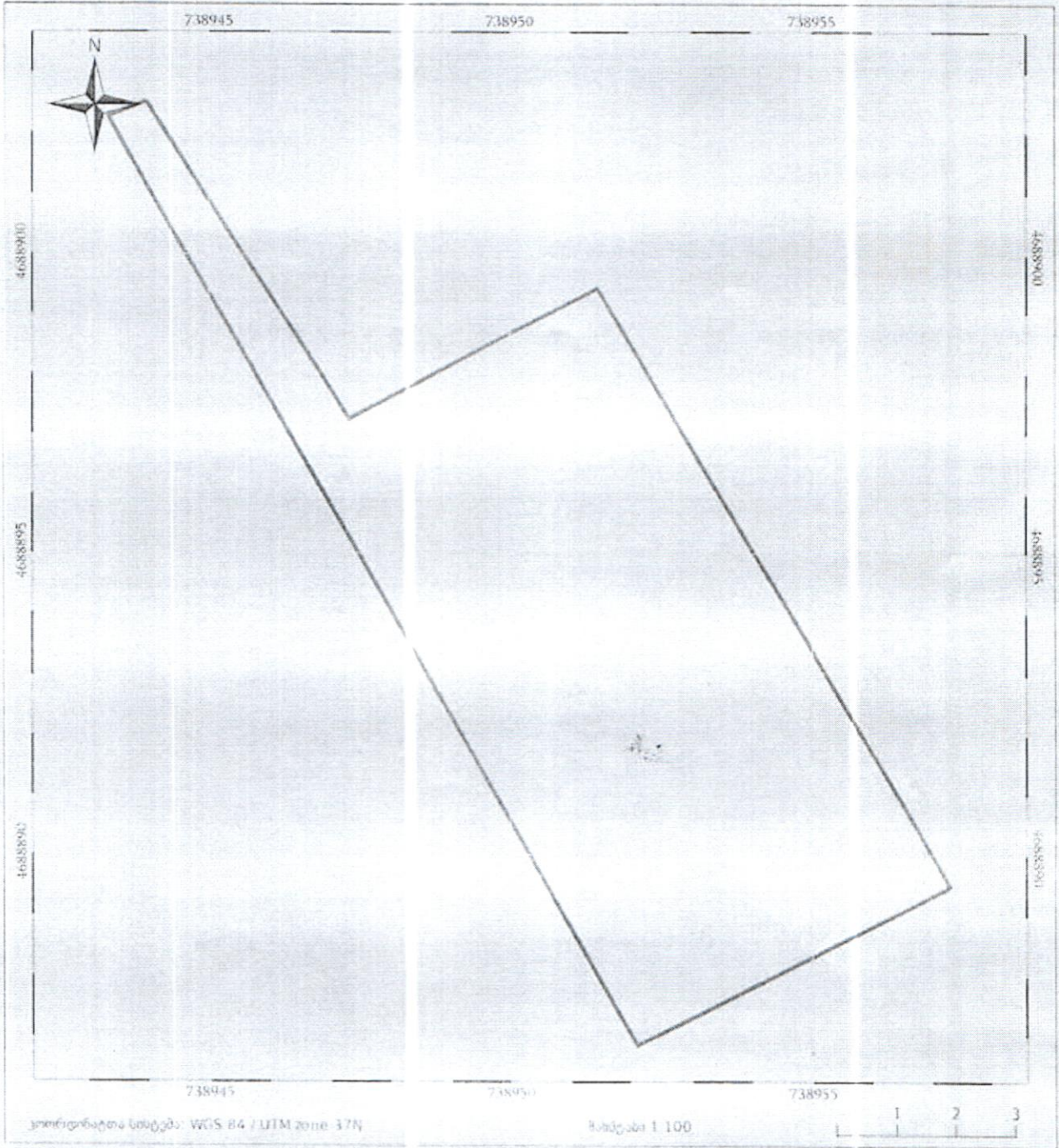
ნაკვეთის დახმარება:

არასასოფლო სამეურნეო

ფართობი:


71 კვ.მ (WGS 84 / UTM zone 38N)

71 კვ.მ (WGS 84 / UTM zone 37N)




05/25	მშენებარე ნაკვეთი	საკვეთის საკადასტრო ნახევარი	05/25	მფლობელის კომბა
	სახმარებლო ნაკვეთი	ცის ფონტი		ვალდებულება

position 5.



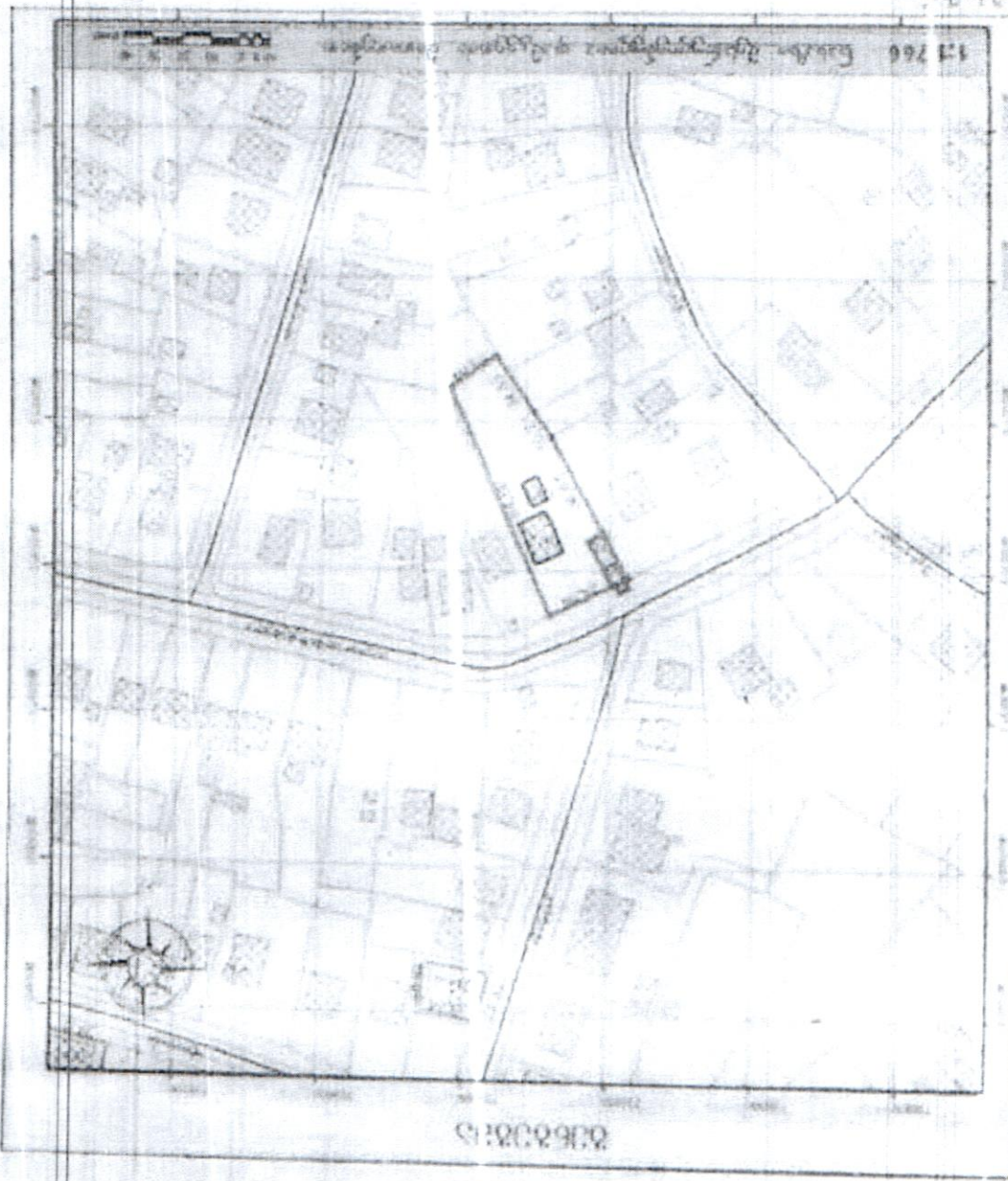
OFFICE # 110
2005
Handwritten signature



Handwritten text in a non-Latin script, possibly a title or description of the map.

Handwritten text in a non-Latin script, possibly a date or reference number.



Handwritten text in a non-Latin script, possibly a scale or measurement.



Handwritten text in a non-Latin script, possibly a title or description of the map.

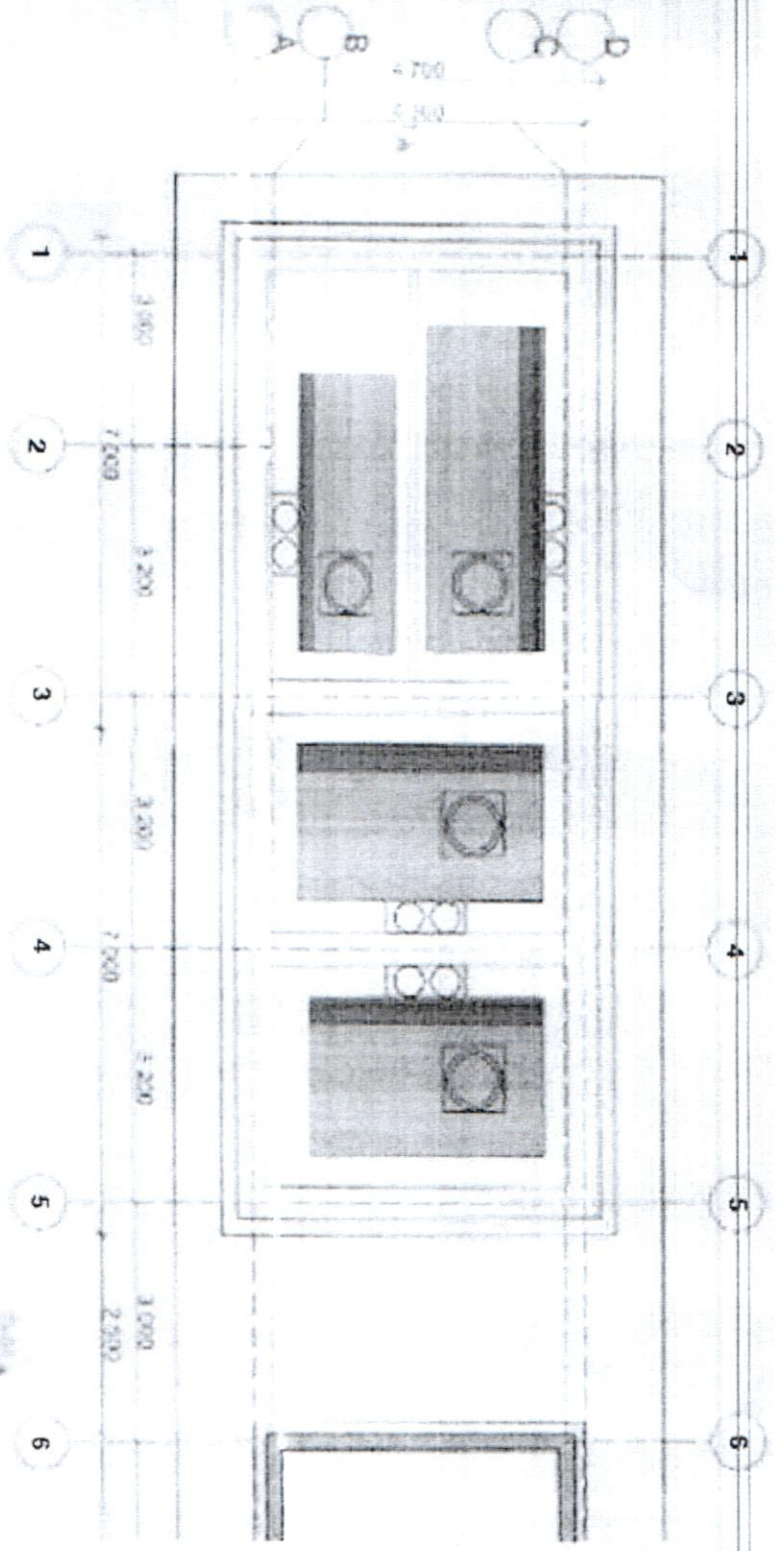
Handwritten text in a non-Latin script, possibly a scale or measurement.

Handwritten text in a non-Latin script, possibly Tamil, located in the upper right quadrant of the page.



Handwritten signature or initials in a non-Latin script, located at the bottom left of the page.

ქ. ბახტაძის ფიგურა აღმაშენებლის ქ. №21-ში შედგება
 აგებონებისათვის ხაზგდგობა
 ხაზგდგობისათვის განკუთვნილია



საპროექტო-საშენობო
 ინჟინერ-სპეციალისტის
 კ. ბახტაძის
 საპროექტო-საშენობო
 ინჟინერ-სპეციალისტის
 კ. ბახტაძის
 საპროექტო-საშენობო
 ინჟინერ-სპეციალისტის
 კ. ბახტაძის

[Handwritten signature]

