



GEOCON

შპს „ველი“

10000 მ<sup>3</sup> ტევადობის  
ნავთობპროდუქტების საწყობის მშენებლობისა და  
ექსპლუატაციის პროექტი

(ქ. თბილისი, რკინიგზის სადგურ ველის მიმდებარედ, მიწის ნაკვეთი  
ს/კ N01.19.31.010.042)

გარემოზე ზემოქმედების შეფასების  
ანგარიში

*(არატექნიკური რეზიუმე)*

თბილისი 2021

---

62-64 K. Kekelidze str, 0179 Tbilisi, Georgia  
Phone: (+995) 223 12 91, Mobile: (+995) 599 540 208, E-mail: [geocon12345@gmail.com](mailto:geocon12345@gmail.com)

## შინაარსი

1	შესავალი-----	3
2	დაგეგმილი საქმიანობის მოკლე აღწერა -----	4
3	გარემოზე ზემოქმედებების შეფასება -----	45
3.1	ზემოქმედება ატმოსფერული ჰაერის ხარისხზე -----	48
3.2	ხმაურის გავრცელებასთან დაკავშირებული ზემოქმედება -----	49
3.3	ზემოქმედება ზედაპირული წყლების ხარისხზე-----	50
3.4	ზემოქმედება მიწისქვეშა/გრუნტის წყლებზე -----	52
3.5	ზემოქმედება ნიადაგზე და გეოლოგიურ პირობებზე-----	53
3.6	ვიზუალურ-ლანდშაფტური ზემოქმედება-----	55
3.7	ზემოქმედება ბიოლოგიურ გარემოზე -----	56
3.8	ნარჩენების წარმოქმნით და გავრცელებით მოსალოდნელი ზემოქმედება-----	58
3.9	ზემოქმედება კულტურულ და არქეოლოგიურ ძეგლებზე-----	58
3.10	ზემოქმედება სოციალურ-ეკონომიკურ გარემოზე-----	59
3.11	კუმულაციური ზემოქმედება -----	62
4	გარემოზე მოსალოდნელი ზეგავლენის შერბილების ღონისძიებათა გეგმა -----	63
4.1	ზოგადი მიმოხილვა -----	63
4.2	მშენებლობის და ექსპლუატაციის პროცესში მოსალოდნელი ზემოქმედებების შემარბილებელი ღონისძიებები -----	63
	4.2.1 შემარბილებელი ღონისძიებები საწარმოს რეკონსტრუქციის ეტაპზე -----	65
	4.2.2 შემარბილებელი ღონისძიებები საწარმოს ექსპლუატაციის ეტაპზე -----	77
5	გარემოსდაცვითი მონიტორინგის გეგმა -----	84
6	დასკვნები და რეკომენდაციები -----	88
7	დანართები -----	89
	დანართი 13.1. გამწმენდი ნაგებობის პროექტი-----	89
	დანართი 13.2. კანალიზაციის გარე ქსელის მოწყობის პროექტი-----	92
	დანართი 13.3. ნარჩენების მართვის გეგმა -----	100
	დანართი 13.4. მონიტორინგის გეგმა -----	121

## 1. შესავალი

წინამდებარე დოკუმენტი წარმოადგენს შ.პ.ს. „ველი“-ს 10000 მ<sup>3</sup> ტევადობის ნავთობპროდუქტების საწყობის (შემდგომში - საწარმო) მშენებლობისა და ექსპლუატაციის პროექტის გარემოზე ზემოქმედების შეფასების (გზშ) ანგარიშის არატექნიკურ რეზიუმეს.

შ.პ.ს. „ველი“-ს მიერ დაგეგმილია ქ. თბილისში, რკინიგზის სადგურ ველის მიმდებარე, შ.პ.ს. „ველი“-ს საკუთრებაში არსებულ მიწის ნაკვეთზე (ს/კ N 01.19.31.010.042) 10000 მ<sup>3</sup> ტევადობის ნავთობპროდუქტების საწყობის მშენებლობა და ექსპლუატაცია.

საქართველოს კანონის „გარემოსდაცვითი შეფასების კოდექსი“-ს I დანართის 29-ე პუნქტის თანახმად "1000 მ<sup>3</sup> ან მეტი ჯამური მოცულობის წიაღისეული საწვავის ან/და ქიმიური პროდუქტების საცავის მოწყობა და ექსპლუატაცია" მიეკუთვნება საქართველოს კანონის „გარემოსდაცვითი შეფასების კოდექსი“-ს I დანართით გათვალისწინებულ საქმიანობას. ამ კოდექსის მე-5 შესაბამისად კოდექსის I დანართით გათვალისწინებული საქმიანობა ექვემდებარება გარემოზე ზემოქმედების შეფასებას. ამავე კოდექსის მე-6 მუხლის შესაბამისად გარემოზე ზემოქმედების შეფასების ძირითადი ეტაპებია ამ კოდექსის მე-8 და მე-9 მუხლებით განსაზღვრული სკოპინგის პროცედურა, შემდგომ ამ კოდექსის მე-10 და მე-11 მუხლებით განსაზღვრული გზშ-ს პროცედურა და ამ კოდექსის მე-12 მუხლის შესაბამისად გარემოსდაცვითი გადაწყვეტილების მიღებასთან დაკავშირებული ადმინისტრაციული წარმოება.

აღნიშნულის საფუძველზე, საქართველოს კანონის „გარემოსდაცვითი შეფასების კოდექსი“-ს მე-8 და მე-9 მუხლებით გათვალისწინებული მოთხოვნების შესაბამისად განხორციელებული სკოპინგის პროცედურის საფუძველზე, საქართველოს გარემოს დაცვისა და სოფლის მეურნეობის მინისტრის 2021 წლის 10 თებერვლის N 2-199 ბრძანებით გამოცემული იქნა 2021 წლის 21 იანვრის №8 სკოპინგის დასკვნა. შესაბამისად, წინამდებარე დოკუმენტი წარმოადგენს ამ სკოპინგის დასკვნის საფუძველზე და საქართველოს კანონის „გარემოსდაცვითი შეფასების კოდექსი“-ს მე-10 მუხლის შესაბამისად მომზადებულ გზშ-ის ანგარიშს.

საქმიანობის განხორციელებილი (შპს „ველი“-ს) და გზშ-ს შემმუშავებელი (შპს „ჯეოკონი“-ს) ორგანიზაციების საკონტაქტო ინფორმაცია მოცემულია ცხრილში 1.1.

**ცხრილი 1.1.** შპს „ველი“-ს და შპს „ჯეოკონი“-ს შესახებ ინფორმაცია

საქმიანობის განხორციელებელი	შპს „ველი“
იურიდიული მისამართი	ქ. თბილისი, ნ. რამიშვილის ქ., N33, ბინა 25
საწარმოს მისამართი	ქ. თბილისში, რკინიგზის სადგურ ველის მიმდებარე, მიწის ნაკვეთის ს/კ N01.19.31.010.042)
საქმიანობის სახე	51.51.6 - საბითუმო ვაჭრობა ავტობენზინით; 51.51.7 - საბითუმო ვაჭრობა დიზელის საწვავით.
შპს „ველი“-ს დირექტორი	დავით ინაური
ელექტრონული ფოსტა	<a href="mailto:dato.ksani@gmail.com">dato.ksani@gmail.com</a>
საკონტაქტო ტელეფონი	(+995) 599- 501-930
საკონსულტაციო ფირმა	შპს „ჯეოკონი“
შპს „ჯეოკონი“-ს დირექტორი	რევაზ რჩელიშვილი
ელექტრონული ფოსტა	<a href="mailto:geocon12345@gmail.com">geocon12345@gmail.com</a>
საკონტაქტო ტელეფონი	(+995) 599-540-208

## 2. დაგეგმილის საქმიანობის მოკლედ აღწერა

### 2.1. საქმიანობის დაწყების და დასრულების სავარაუდო თარიღები

საქმიანობის მიზანს წარმოადგენს ნავთობპროდუქტების მიწოდება რეგიონში განთავსებული ავტოგასამართი სადგურებისათვის და საწარმოებისათვის, მისი იმპორტ-ექსპორტი.

საწარმო ფუნქციონირების დაწყება დაგეგმილია 2021 წლიდან. საქმიანობის დასრულების თარიღი განსაზღვრული არ არის.

### 2.2. საქმიანობის სექტორი

საქართველოში ეკონომიკური საქმიანობის სახეები განისაზღვრება საქართველოს ეროვნული კლასიფიკატორის სეკ 006-2016-ის მიხედვით. კლასიფიკატორი შემუშავებულია საქართველოს სტატისტიკის ეროვნული სამსახურის მიერ, დამტკიცებულია საქართველოს სტატისტიკის ეროვნული სამსახურის საბჭოს 2016 წლის 28 ივლისის №10 დადგენილებით. ეკონომიკური საქმიანობის სახეების კლასიფიკატორი შეესაბამება ევროპულ კლასიფიკატორს NACE Rev.2 Statistical classification of economic activities in the European Community.

მოცემული კლასიფიკატორის მიხედვით, საწარმოს საქმიანობის სახეებია:

- 46.71.4 - საბითუმო ვაჭრობა ბენზინით;
- 46.71.5 - საბითუმო ვაჭრობა დიზელის სათბობით.

### 2.3. საწარმოს სამშენებლო სამუშაოების ორგანიზაცია

#### 2.3.1. ზოგადი მიმოხილვა

საწარმო წარმოადგენს ნავთობპროდუქტების საცავს, რომელიც მიმდინარე საქმიანობის დროს ახორციელებს ნავთობპროდუქტების მიღებას, შენახვასა და გაცემას (რეალიზაციას).

მშენებლობის ორგანიზაციისა და წარმოების თვალსაზრისით საწარმოს ძირითად ნაგებობებად განიხილება საწარმო და დამხმარე ინფრასტრუქტურის ობიექტები. მათი კონსტრუქციული გადაწყვეტილებების საფუძველზე განსაზღვრულია სამშენებლო-სამონტაჟო სამუშაოები და მოცულობები.

საწარმოს მშენებლობის ფაზა თავის მხრივ შეიძლება სამ ეტაპად დაიყოს:

1. მოსამზადებელი სამუშაოები - საპროექტო ტერიტორიების გასუფთავება და მოწესრიგება და სამშენებლო მოედნების მომზადება;
2. უშუალოდ საწარმოს შემადგენელი ინფრასტრუქტურული ობიექტების სამშენებლო-სამონტაჟო სამუშაოები (სამშენებლო სამუშაოების სპეციფიკა და ადგილობრივი რელიეფური პირობები საშუალებას იძლევა საწარმოს ძირითადი ინფრასტრუქტურული ობიექტების მშენებლობა პარალელურ რეჟიმში განხორციელდეს);
3. დანადგარ-მოწყობილობის სამონტაჟო და გამშვებ-საგამმართველო სამუშაოები.

პროექტის მიხედვით, ახალი საწარმოს სამშენებლო-სარემონტო სამუშაოებისა და დანადგარ-მოწყობილობის სამონტაჟო სამუშაოების დამთავრება გათვალისწინებულია 11-12 თვის ვადაში, მათ შორის სამშენებლო და სარემონტო სამუშაოები შესრულდება 10 თვის ვადაში, ხოლო დანადგარ-მოწყობილობის სამონტაჟო და გამშვებ-გამმართავი სამუშაოები 2 თვის ვადაში, სადაც ასევე შედის საწარმოს საცდელი გაშვების ვადა. ამ ვადაში მოხდება საწარმოს მუშაობის დარეგულირება, დანადგარ-მოწყობილობის მახასიათებლების დადგენა, ხარვეზების გამოსწორება, მომსახურე პერსონალის მომზადება და სხვა.

საწარმოს მშენებლობისას სამუშაო დღის ხანგრძლივობა - 8 სთ. საწარმოს მშენებლობის ფაზაზე დასაქმდება დაახლოებით 10-15 ადამიანი, საიდანაც დაახლოებით 80-90% იქნება ადგილობრივი, ხოლო დანარჩენი 10-15% სხვა რეგიონებიდან მოწვეული სპეციალისტები.

## 2.3.2. მოსამზადებელი სამუშაოები

### 2.3.2.1. ტერიტორიის მომზადება

მოსამზადებელი სამუშაოების მიზანია, საპროექტო ტერიტორიის მომზადება სამშენებლო-სამონტაჟო სამუშაოების გეგმაზომიერი წარმოებისათვის. მოსამზადებელი პერიოდის სამუშაოები გარე სამოედნო მოსამზადებელი სამუშაოებს არ მოიცავს იგი ძირითადად მოიცავს შიდა სამოედნო მოსამზადებელ სამუშაოებს:

- სამშენებლო მოედნის მოშანდაკება;
- სასაწყობო მოედნების და სათავსების მოწყობა სამშენებლო მასალებისათვის, კონსტრუქციებისა და მოწყობილობებისათვის;
- სამშენებლო მოედნის ხანძარსაწინააღმდეგო წყალმომარაგებით და ინვენტარით, ელექტროენერგიით და სიგნალიზაციით უზრუნველყოფა.

### 2.3.2.2. მცენარეული საფარის გაწმენდა

საწარმო განთავსების ტერიტორიაზე ხე-მცენარეები ფაქტიურად არ არის წარმოდგენილი, შესაბამისად მშენებლობის ეტაპზე მცენარეული საფარის გასუფთავების კუთხით მნიშვნელოვანი სამუშაოების წარმართვა არ იქნება საჭირო.

### 2.3.2.3. სამშენებლო ბანაკი

პროექტის მასშტაბებიდან გამომდინარე სამშენებლო ბანაკის მოწყობა დაგეგმილი არ არის. სამშენებლო მასალების და დანადგარ-მოწყობილობის დასაწყობება მოხდება სამშენებლო მოედანზე ცალკე გამოყოფილ უბანზე. ასეთი გადაწყვეტა გამორიცხავს საპროექტო ტერიტორიის გარეთ ახალი ტერიტორიის ათვისების საჭიროებას, შესაბამისად ამცირებს გარემოზე ზემოქმედების რისკებს.

ასევე არ არის გათვალისწინებული მშენებლობაში დასაქმებული პერსონალისთვის საცხოვრებელი ბანაკის განთავსება, რადგანაც საწარმოს მშენებლობის ფაზაზე დასაქმებულთა დაახლოებით 80-90% იქნება ადგილობრივი და ეს პერსონალი ღამეს გაათევს უახლეს დასახლებულ პუნქტებში. რის გამოც მათი ტრანსპორტირება გათვალისწინებულია ორგანიზებულად, ავტობუსების მეშვეობით.

სამშენებლო მოედნების მომზადების პროცედურები გულისხმობს, საწარმოს საპროექტო ნაგებობების ტერიტორიების გაწმენდას ძველი შენობების სამშენებლო ნარჩენებისაგან, მიწის მოსწორების სამუშაოებს, მოშანდაკებას, სამშენებლო ტექნიკის მობილიზებას და საჭირო რაოდენობის სამშენებლო მასალების, კონსტრუქციებისა და მოწყობილობების დასაწყობებას, შემდგომ სამშენებლო სამუშაოების შეუფერხებლად წარმართვის მიზნით.

სამშენებლო მოედნის გეოგრაფიული კოორდინატებია: X-496254,1, Y-4609954,0) (იხ. ნახაზი 4.4.2.1).

სატრანსპორტო პარკის და მანქანა-მექანიზმების შემადგენლობა განსაზღვრულია სამშენებლო-სამონტაჟო სამუშაოების სტრუქტურისა და მოცულობის მიხედვით. მათი რაოდენობები გაანგარიშებულია ტვირთის მოზიდვის და მიწოდების რიტმის ცვალებადობის გათვალისწინებით. საანგარიშო ტვირთნაკადად აღებულია დღეღამური ტვირთნაკადის სიდიდის სავარაუდო მაჩვენებლები. მშენებლობის პერიოდში შესაძლებელია მანქანა-მექანიზმების მოდელის შეცვლა შეხედულებებისამებრ.

სამშენებლო სამუშაოების შესრულებისათვის დაგეგმილი ტექნიკური საშუალებების სახეები და რაოდენობები მოცემულია ცხრილში 2.3.2.3.1.

#### ცხრილი 2.3.2.3.1.

№	მანქანა-დანადგარები	რაოდენობა
1	თვითმცლელი ავტომანქანა	2
2	ექსკავატორი	1
3	ამწე	1
4	ბულდოზერი	1
5	სადემონტაჟო ვიბრო ჩაქუჩი	1

სამშენებლო მოედანზე სხვა ინფრასტრუქტურის განთავსება არ იგეგმება. საჭირო ინერტული მასალის შემოტანა და სამშენებლო მოედანზე განთავსება მოხდება შესაბამისი ლიცენზიის მქონე კარიერებიდან ხელშეკრულების საფუძველზე, ხოლო სამშენებლო სამუშაოებისათვის საჭირო ბეტონის ნარევი ბეტონმზიდი ავტომანქანებით შემოტანილი იქნება ადგილობრივი საწარმოებიდან.

ჩასატარებელი სამუშაოების მცირე მასშტაბების და სპეციფიკის გათვალისწინებით სამშენებლო სამუშაოებში მძიმე ტექნიკის ინტენსიური გამოყენება არ მოხდება, ამიტომ სამშენებლო მოედანზე საწვავის სამარაგო რეზერვუარების მოწყობა დაგეგმილი არ არის. სამშენებლო ტექნიკისა და ავტოტრანსპორტის გამართვა მოხდება ავტოგასამართ სადგურებზე.

#### 2.3.2.4 . მისასვლელი გზების მოწესრიგება

საწარმოს ტერიტორიამდე მისასვლელი და შიდა გზების ტექნიკური მდგომარეობა დამაკმაყოფილებელია. ტექნიკის და სატრანსპორტო საშუალებების შეუფერხებლად გადაადგილებისთვის საჭირო იქნება მცირე მასშტაბის დაზიანებების აღდგენა - ორმოების ამოვსება ბალასტით. ახალი გზების გაყვანა გათვალისწინებული არ არის.

#### 2.3.2.5. ელექტრომომარაგება

სამშენებლო მოედნის ელექტროენერგიით მომარაგება გათვალისწინებულია არსებული ქსელიდან, დროებითი სქემის გამოყენებით.

#### 2.3.2.6. წყალმომარაგება და ჩამდინარე წყლები

სამშენებლო სამუშაოების შესრულების პერიოდში წყლის გამოყენება საჭირო იქნება როგორც სასმელ-სამეურნეო დანიშნულებით, ასევე ტექნიკური მიზნებისათვის წყლითმომარაგება მოხდება არსებული წყალმომარაგების ქსელიდან წყლით, სადაც მოეწყობა წყლის მიწოდების დროებითი სისტემა.

სამეურნეო-ფეკალური წყლების შეგროვებისთვის გათვალისწინებულია ბიოტულაეტები ან/და 1 მ<sup>3</sup> ტევადობის ჰერმეტიკული სასენიზაციო რეზერვუარის მოწყობა.

წლის განმავლობაში სამუშაო დღეთა რაოდენობის გათვალისწინებით, სასენიზაციო რეზერვუარის ან/და ბიოტულაეტის განტვირთვა მოხდება დაახლოებით თვეში სამჯერ.

#### 2.3.2.7 . ნიადაგის მოხსნა-დასაწყობება

მოსამზადებელ ეტაპზე მიწის სამუშაოების ჩატარებას საჭიროებს დანადგარების საძირკვლების და ადგილობრივი წყალსადენ-კანალიზაციის ქსელის მოწყობა, სხვა მიწის სამუშაოები ტერიტორიაზე არ იგეგმება.

დაგეგმილი რეზერვუარების და სხვა ნაგებობების მშენებლობისათვის საჭირო მიწის სამუშაოების დროს ამოღებული ექსკავირებული ქანები არ შეიცავს ჰუმუსოვან ფენას, იგი წარმოადგენს ინერტულ სამშენებლო ნარჩენს (ნიადაგისა და ქვების და ჭარბი გრუნტის ერთობლიობას), რომელიც სრულად გამოყენებული იქნება თხრილის ამოსავსებად და ტერიტორიის კეთილმოწყობისას.

საკვლევ ტერიტორიაზე ნიადაგის ბუნებრივი ფენა პრაქტიკულად არ არსებობს, რადგან საპროექტო ტერიტორიაზე წლების განმავლობაში მიმდინარეობდა სხვადასხვა სამეურნეო საქმიანობა. როგორც აუდიტის პროცესში დადგინდა, დღეისათვის ტერიტორიის ძირითადი უბანი დაფარულია ხრეშით, შესაბამისად ნიადაგის ნაყოფიერი ფენა პრაქტიკულად არ არსებობს (იხ. სურათი 2.4.1.1). საინჟინრო-გეოლოგიური კვლევების შედეგები (იხ. გზშ-ს ანგარიშის პარაგრაფი 6.2.3.5) მიხედვით ზედა ტექნოგენური ფენა 1, საერთო სიმძლავრით 0.60-1.80 მ-მდე, წარმოდგენილია ნაყარი-თიხოვანი გრუნტით შეკავშირებული სამშენებლო ნაგავით, ხრეშით და წვრილი კენჭებით. დროთა განმავლობაში ძლიერ მოტკეპნილია და შესაბამისად გააჩნია მაღალი სიმკვრივე. ამიტომ მიწის სამუშაოების დროს ამოღებული მიწის ნარჩენების უმეტესი ნაწილი გამოყენებული იქნება საძირკვლების შესავსებად და ასევე მისასვლელ გზებსა ტერიტორიაზე ღრმულების შესავსებად.

თუმცა, სამშენებლო სამუშაოების დაწყებამდე დაკვალივითი სამუშაოების დროს დასაშვებად არის მიჩნეული რომ აღმოჩნდეს მცირე ზომის უბნები, სადაც ნიადაგის ნაყოფიერი ფენა სუსტად არის წარმოდგენილი, ამიტომ იქ სადაც ნიადაგის ნაყოფიერი ფენის განადგურების საფრთხე იქნება აუცილებელია მოიხსნას ის და დასაწყობდეს მიმდებარე ტერიტორიაზე, რათა შემდეგ გამოყენებული იქნეს სარეკულტივაციო სამუშაოებისათვის. ტექნოლოგიური დანადგარების საძირკვლების და ადგილობრივი წყალსადენ-კანალიზაციის ქსელის ტრანშეის მოწყობის დროს შესასრულებელი მიწის სამუშაოების მოცულობის გათვალისწინებით მოსალოდნელია მოიხსნას დაახლოებით 4-5 მ<sup>3</sup> ნიადაგის ნაყოფიერი ფენა.

ნიადაგის ნაყოფიერი ფენის მოხსნის, შენახვის, გამოყენების და რეკულტივაციის სამუშაოები განხორციელდება „ნიადაგის ნაყოფიერი ფენის მოხსნის, შენახვის, გამოყენების და რეკულტივაციის შესახებ“ საქართველოს მთავრობის 2013 წლის 31 დეკემბრის N424 დადგენილებით დამტკიცებული ტექნიკური რეგლამენტით გათვალისწინებული მოთხოვნების შესაბამისად.

ძირითადი სამუშაოების დასრულების შემდგომ განხორციელდება სარეკულტივაციო სამუშაოები, რაც გულისხმობს მშენებლობის პროცესში დაზიანებული უბნების აღდგენას, დაბინძურებული ნიადაგების/გრუნტის მოხსნას და სარემედიაციოდ გატანას (არსებობის შემთხვევაში), სამშენებლო ნარჩენების გატანას და ა.შ.

მოხსნილი ნიადაგი დასაწყობდება დროებით სამშენებლო მოედნის მიმდებარედ და სამუშაოების დასრულების შემდეგ გამოყენებული იქნება რეკულტივაციისთვის დაზიანებული ტერიტორიების აღდგენისთვის. ძირითადად ტერიტორიის აღდგენა მოხდება ადგილობრივი წყალსადენ-კანალიზაციის განთავსების ტერიტორიაზე. აქედან გამომდინარე მოხსნილი ნიადაგის ნაყოფიერი ფენა სრულიად ათვისებული იქნება საწარმოს ექსპლუატაციაში გაშვებისთანავე.

### 2.3.2.8. ნარჩენების მართვის საკითხები მშენებლობის დროს

საპროექტო საწარმოს მშენებლობის ეტაპზე მოსალოდნელია გარკვეული რაოდენობის სახიფათო და არა სახიფათო ნარჩენების წარმოქმნა.

არასახიფათო ნარჩენებიდან აღსანიშნავია:

- ინერტული და სამშენებლო მასალების ნარჩენები;
- ლითონების ჯართი;

- ელექტროსადენების ნარჩენები;
- ხის მასალების ნარჩენები;
- მცენარეული ნარჩენები;
- შესაფუთი მასალები;
- საყოფაცხოვრებო ნარჩენები და სხვა.

სახიფათო ნარჩენებიდან მნიშვნელოვანია:

- ნავთობით დაბინძურებული ჩვრები და სხვა საწმენდი მასალები- 5-10 კგ;
- საღებავების ნარჩენები და ტარა - 10-15 კგ;
- ნავთობპროდუქტებით დაბინძურებული ნიადაგი და გრუნტი და სხვა.

მიუხედავად იმისა, რომ მშენებლობის დროს დიდი რაოდენობით ნარჩენების დაგროვება არ არის მოსალოდნელი. მაინც საჭიროა მოხდეს ნარჩენების დახარისხება მათი სახეობის მიხედვით. მათი თვისობრივი და რაოდენობრივი შეფასება შემდგომი მართვის მიზნით. ნარჩენების დროებითი განთავსებისათვის სამშენებლო მოედნებზე დაიდგმება სათანადო მარკირების მქონე დახურული კონტეინერები.

მიწის სამუშაოების დროს ამოღებული მიწის ნარჩენების უმეტესი ნაწილი (ძირითადად ღორღის შემცველი ფენა) გამოყენებული იქნება საძირკვლების შესავსებად და ასევე მისასვლელ გზებსა ტერიტორიაზე ღრმულების შესავსებად. ნიადაგის ნაყოფიერი ფენა დასაწყობდება დროებით ნაყარების სახით და შემდგომ გამოყენებული იქნება სარეკულტივაციო სამუშაოების შესრულებისათვის. საძირკვლების შევსების შემდგომ დარჩენილი ინერტული მასალები უმნიშვნელო რაოდენობის იქნება და იგი გამოყენებული იქნება გზების ვაკისების მოსასწორებლად.

სამშენებლო სამუშაოების მიმდინარეობის პროცესში წარმოქმნილი, ხელმეორედ გამოყენებისათვის უვარგისი ლითონის ჯართი ჩაბარდება შესაბამის მიმღებ პუნქტებში.

იმის გათვალისწინებით, რომ მშენებლობის დროს მანქანა ტექნიკა გამოყენებული იქნება სხვა დაქირავებული კონტრაქტორის, საბურავები ზეთები და სხვა ცვეთადი ნაწილების ნარჩენების მოვლა პატრონობა დაქირავებული კონტრაქტორის კომპეტენციას.

მშენებლობის ეტაპზე წარმოქმნილი სახიფათო ნარჩენების შემდგომი მართვა განხორციელდება ამ საქმიანობაზე სათანადო ნებართვის მქონე კონტრაქტორების საშუალებით.

მყარი საყოფაცხოვრებო ნარჩენების და მცირე რაოდენობით არასახიფათო შესაფუთი მასალების შეგროვებისთვის გამოყენებული იქნება სახურავიანი კონტეინერები. გატანა მოხდება შესაბამისი ნებართვის მქონე ორგანიზაციასთან ხელშეკრულების საფუძველზე.



## 2.4. დაგეგმილი საქმიანობის მოკლე აღწერა

### 2.4.1. დაგეგმილი საქმიანობის ადგილმდებარეობა

შ.პ.ს. „ველი“-ს 10000 მ<sup>3</sup> ტევადობის ნავთობპროდუქტების საწყობის მშენებლობა და ექსპლუატაცია გათვალისწინებულია ქ. თბილისში, რკინიგზის სადგურ ველის მიმდებარე, შ.პ.ს. „ველი“-ს საკუთრებაში არსებულ 38 936.00 კვ.მ. ფართობის, არასასოფლო-სამეურნეო დანიშნულების მიწის ნაკვეთზე (მიწის ნაკვეთის საკადასტრო კოდი: N 01.19.31.010.042).

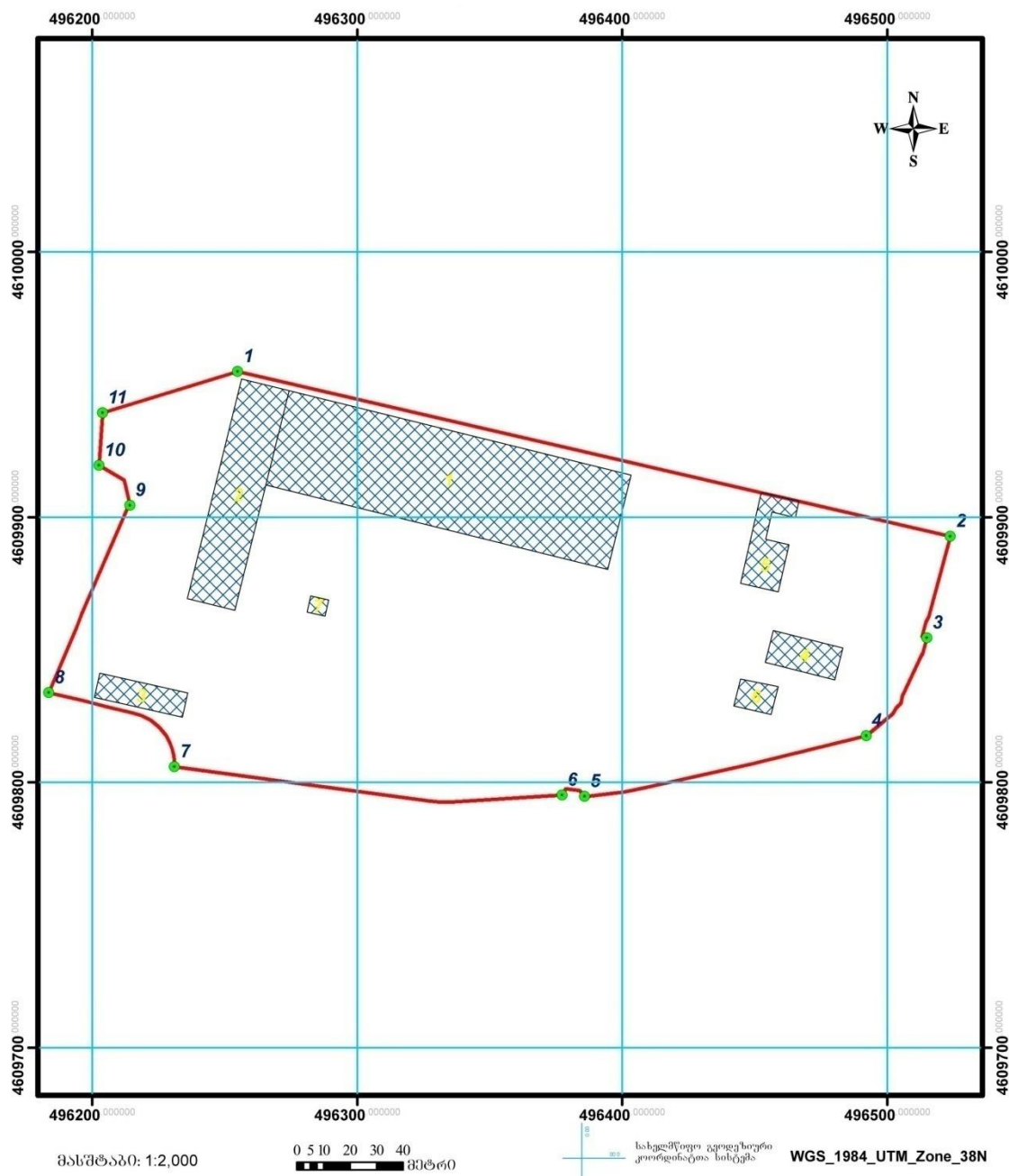
მოცემულ მიწის ნაკვეთის კუთხეთა წვეროების გეოგრაფიული კოორდინატები მოცემულია ცხრილში 2.4.1.1 (შესაბამისი წერტილები, ნომრების მიხედვით წარმოდგენილია საკადასტრო აგეგმვით/აზომვით ნახაზზე 2.4.1.1).

#### ცხრილი 2.4.1.1. საპროექტო მიწის ნაკვეთის კუთხეთა წვეროების გეოგრაფიული კოორდინატები

წერტ. N	X	Y
1	496254,8375	4609954,9173
2	496523,7241	4609892,809
3	496514,8802	4609854,49
4	496491,9724	4609817,579
5	496385,6672	4609794,826
6	496377,1697	4609795,33
7	496230,9263	4609805,948
8	496183,4817	4609833,866
9	496214,0432	4609904,577
10	496202,3778	4609919,585
11	496203,7525	4609939,468

დაგეგმილი საქმიანობის განხორციელების ადგილის შესახებ ინფორმაცია, GIS (გეოინფორმაციული სისტემები) კოორდინატების მითითებით (shp-ფაილთან ერთად) ასევე წარმოდგენილია წინამდებარე ანგარიშის დანართის სახით.

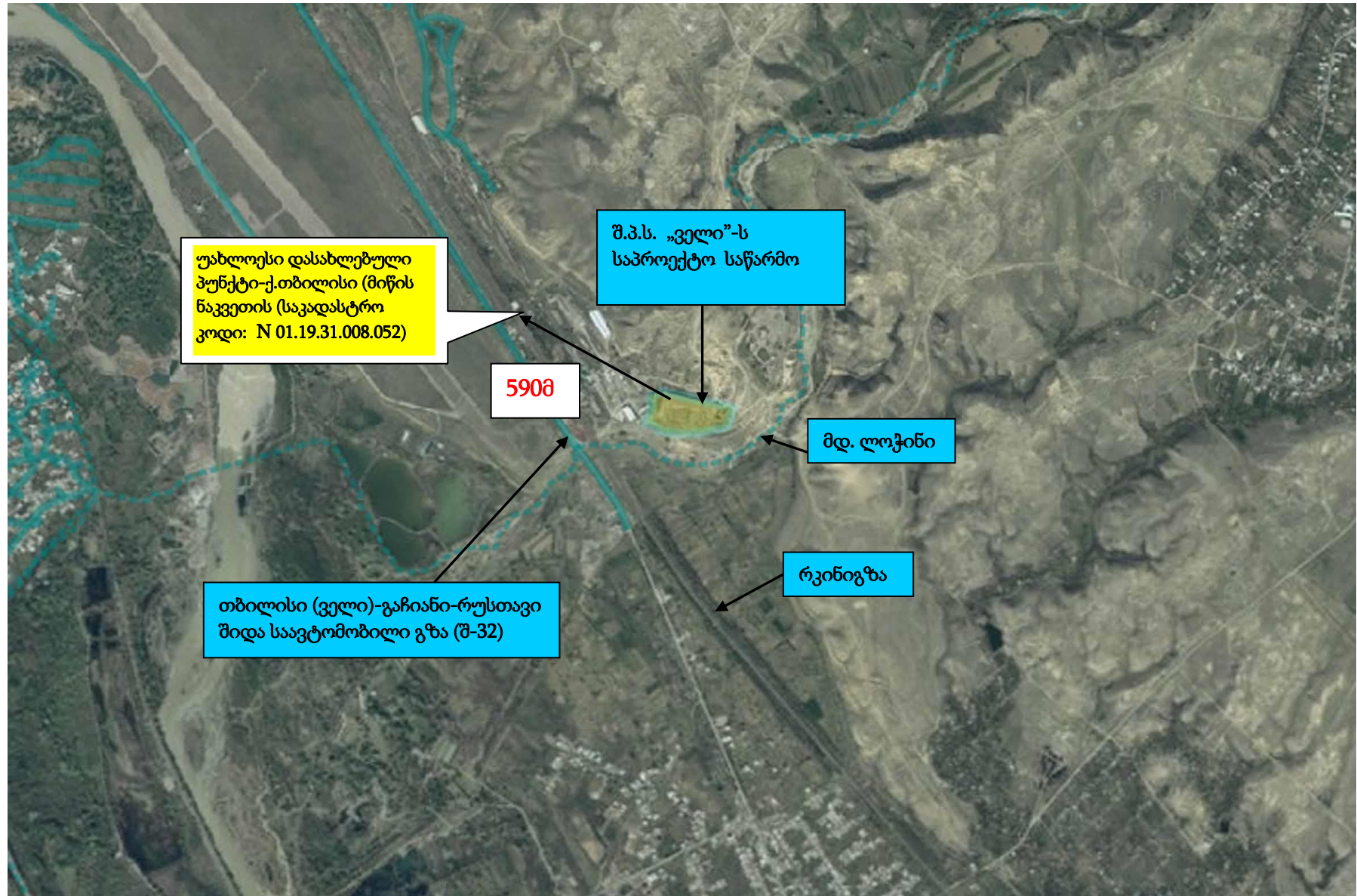
ნახაზი 2.4.1.1. საკადასტრო აგეგმვითი/აზომვითი ნახაზი



მისამართი	თარიღი:	ფართობი: 38936კვ.მ.
დანიშნულება	კატეგორია:	კატეგორია:
<p><b>პირობითი ნიშნები</b></p> <p>ნაკვეთის საკადასტრო საზღვარი არაფიქსირებული</p> <p>ნაკვეთის საკადასტრო საზღვარი ფიქსირებული</p> <p>შენიშვნა, შენიშობის ნომერი/სართულიანობა</p> <p>მშენებარე ნაგებობა</p> <p>სურვიტუტი</p> <p>დანერგული ნაგებობა</p> <p>გზა</p> <p>✕ მისაზღვრე ნაკვეთის ნიშნული</p>		<p>სახორბთი ნაგებობის ფაქტობრივი სიგრძე: მეტრი</p> <p>სახორბთი ნაგებობის გეგმარბითი სიგრძე: მეტრი</p> <p>სახორბთი ნაგებობის წერტილულიანი ობიექტი: რაოდენობა</p> <p><a href="mailto:bachoxaraishvili123@gmail.com">bachoxaraishvili123@gmail.com</a></p> <p>ქ. თბილისი, სანაპიროს ქუჩა №2ა ტელ: +995 558 424 525</p> <p>საკადასტრო აღწერას უფლებამოსილი პირი:</p> <p>დანიტერესებული პირი:</p> <p>შენიშვნა: საზღვრები დადგენილია დამკვეთის მითითებით</p>

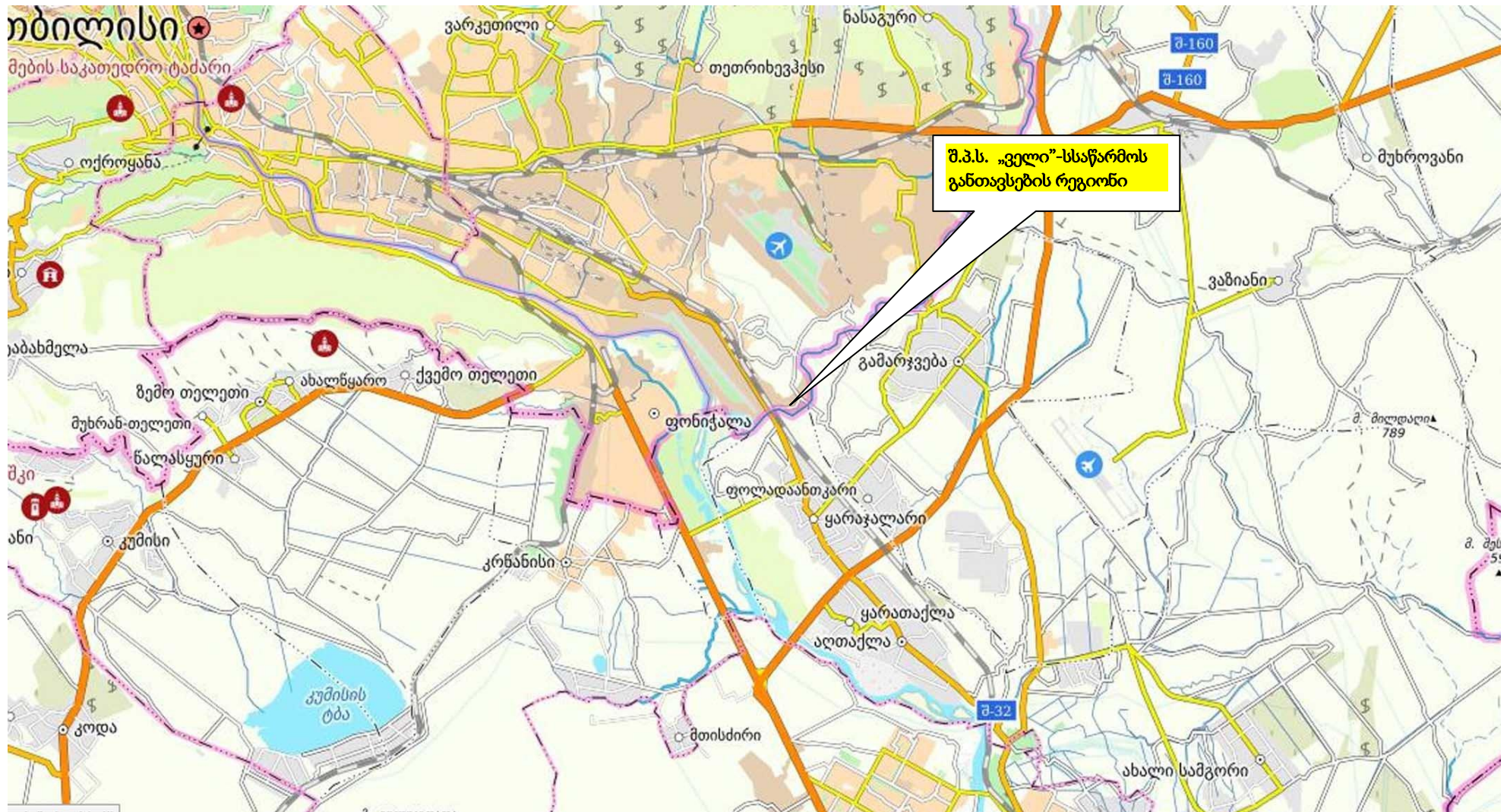
საკვლევი ტერიტორიის ადგილმდებარეობისაეროთანამგზავრული მონაცემები წარმოდგენილია ნახაზზე 2.4.1.2, ხოლო სიტუაციური გეგმა წარმოდგენილია ნახაზზე 2.4.1.3.

ნახაზი 2.4.1.2. საკვლევი ტერიტორიის ადგილმდებარეობის აეროთამგზავრული მონაცემები



წყარო:<http://maps.napr.gov.ge>

ნახაზი 2.4.1.3. საკვლევი ტერიტორიის სიტუაციური გეგმა



წყარო:<http://mygeorgia.ge>

როგორც უკვე აღინიშნა, საწარმო განთავსდება ქ. თბილისში, რკინიგზის სადგურ ველის მიმდებარე, შ.პ.ს. „ველი“-ს საკუთრებაში არსებულ 38 936.00 კვ.მ. ფართობის, არასასოფლო-სამეურნეო დანიშნულების მიწის ნაკვეთზე (მიწის ნაკვეთის საკადასტრო კოდი: N 01.19.31.010.042).

საკვლევი ტერიტორიისათვის უახლოესი საცხოვრებელი დასახელებაა - ქ. თბილისშიმდებარე ცაცა ამირეჯიბის ქუჩა, რომელიც განთავსებულია ამ ტერიტორიის ჩრდილოეთის მიმართულებით. მინიმალური მანძილი საწარმოს მიწის ნაკვეთის (საკადასტრო კოდი: №01.19.31.010.042) საკადასტრო საზღვრიდან საცხოვრებელ სახლამდე (მიწის ნაკვეთის საკადასტრო კოდი: №01.19.31.008.052) შეადგენს დაახლოებით 590 მ-ს ( იხ. ნახაზი 2.4.1.2)

საპროექტო ტერიტორიიდან უახლოესი წყალსატევია მდ. ლოჭინი, რომელიც მიედინება საპროექტო ტერიტორიიდან აღმოსავლეთისა და სამხრეთის მხარეს არანაკლებ 80 მეტრის დაშორებით ( იხ. ნახაზი 2.4.1.2)

საწარმოს ტერიტორიიდან დასავლეთის მიმართულებით დაახლოებით 290 მეტრში გადის თბილისის (ველი)-გაჩიანი-რუსთავის შიდა საავტომობილი გზა (შ-32), ხოლო დაახლოებით 220 მეტრში გადის რკინიგზა ( იხ. ნახაზი 2.4.1.2)

საპროექტო ტერიტორიის აღმოსავლეთით, დასავლეთით, ჩრდილოეთით და სამხრეთით ესაზღვრება არასასოფლო-სამეურნეო და სასოფლო-სამეურნეო დანიშნულების მიწის ნაკვეთები, სადაც განთავსებულია როგორც უმოქმედო სამრეწველო საწარმოების ტერიტორიები, ასევე დღეისათვის მოქმედებს სხვადასხვა პროფილის საწარმოო ობიექტები. საკვლევი ტერიტორიის მიმდებარე ნაკვეთების/სივრცეების საზღვრები შესახებ მოძიებული მონაცემები წარმოდგენილია ქვემოთ ცხრილში 2.4.1.2 და ნახაზზე 2.4.1.4.

**საპროექტო ტერიტორიას დასავლეთის მხრიდან** უშუალოდ ესაზღვრება შპს "კავკასიის ბეტონი" -ს (საინ./N: 204522873) საკუთრებაში არსებული არასასოფლო-სამეურნეო დანიშნულების მიწის ნაკვეთი (ს/კ N 01.19.31.008.003) და მასზე განთავსებული საწარმო, ასევე უშუალოდ ესაზღვრება

შპს "საქართველოს რკინიგზა"-ს (საინ./N: 02886010) საკუთრებაში არსებული არასასოფლო-სამეურნეო დანიშნულების მიწის ნაკვეთი (ს/კ N 01.19.31.008.005) მასზე განთავსებული შენობა ნაგებობებით, ხოლო უშუალოდ რკინიგზა გადის დაახლოებით 220 მეტრში და დაახლოებით 290 მეტრში გადის თბილისის (ველი)-გაჩიანი-რუსთავის შიდა საავტომობილი გზა (შ-32). დაახლოებით 255 მეტრში მდებარეობს არტურ ნერსისიანის (C/N: AS0462991) საკუთრებაში არსებული არასასოფლო-სამეურნეო დანიშნულების მიწის ნაკვეთი (ს/კ N01.19.32.006.014), მასზე განთავსებული შენობა-ნაგებობებით, დაახლოებით 280 მეტრში მდებარეობს შპს "თამ-ველი"-ს (საინ./N: 206168957) საკუთრებაში არსებული არასასოფლო-სამეურნეო დანიშნულების მიწის ნაკვეთი (ს/კ N01.19.32.004.011).

**საპროექტო ტერიტორიის ჩრდილო-დასავლეთის მხრიდან** 25 მეტრში მდებარეობს შპს "ველი"-ს (საინ./N: 406307492) საკუთრებაში არსებული არასასოფლო-სამეურნეო დანიშნულების მიწის ნაკვეთი ს/კ N 01.19.31.009.030 და 105 მეტრში მდებარეობს ასევე შპს "ველი"-ს (საინ./N: 406307492) საკუთრებაში არსებული არასასოფლო-სამეურნეო დანიშნულების მიწის ნაკვეთი N01.19.31.009.031 და მათზე განთავსებული შ.პ.ს. „გლობუსი“-ს (საინ./N: 404386008) ნავთობგადამამუშავებელი (საგზაო ბიტუმის წარმოების) ქარხანა.

**საპროექტო ტერიტორიას ჩრდილოეთის მხრიდან** უშუალოდ ესაზღვრება სახელმწიფოს საკუთრებაში არსებული არასასოფლო-სამეურნეო დანიშნულების მიწის ნაკვეთი (ს/კ N 01.19.31.010.043) შენობა ნაგებობებით, დაახლოებით 60 მეტრში მდებარეობს სსიპ თვითმმართველი ქალაქი ქალაქ თბილისის მუნიციპალიტეტის (საინ./N: 204521794) არასასოფლო-სამეურნეო დანიშნულების მიწის ნაკვეთი (ს/კ N01.19.31.009.025), მასზე განთავსებული შენობა-ნაგებობებით.

საპროექტო ტერიტორიის ჩრდილო-აღმოსავლეთის მხრიდან დაახლოებით 146 მეტრში მდებარეობს შპს "არენა მშენი"-ს (საინ./N:204388402) საკუთრებაში არსებული არასასოფლო-სამეურნეო დანიშნულების მიწის ნაკვეთი (ს/N:01.19.31.010.010) მასზე განთავსებული შენობა-ნაგებობებით, დაახლოებით 182 მეტრში მდებარეობს სახელმწიფოს საკუთრებაში არსებული არასასოფლო-სამეურნეო დანიშნულების მიწის ნაკვეთი (ს/N:01.19.31.010.034) მასზე განთავსებული შენობა-ნაგებობებით და დაახლოებით 144 მეტრში მდებარეობს გოჩა სამხარაძეს (პ/N: 09001009359) საკუთრებაში არსებული არასასოფლო-სამეურნეო დანიშნულების მიწის ნაკვეთი (ს/N:01.19.31.010.002).

საპროექტო ტერიტორიის აღმოსავლეთის მხრიდან დაახლოებით 285 მეტრში მდებარეობს სახელმწიფოს საკუთრებაში არსებული არასასოფლო-სამეურნეო დანიშნულების მიწის ნაკვეთი (ს/N: 81.07.08.466) და დაახლოებით 281 მეტრში ასევე სახელმწიფოს საკუთრებაში არსებული სასოფლო-სამეურნეო დანიშნულების მიწის ნაკვეთი (ს/N: 81.07.08.490).

საპროექტო ტერიტორიის სამხრეთის მხრიდან უშუალოდ ესაზღვრება შპს "საქართველოს რკინიგზა"-ს (საინ./N:02886010) საკუთრებაში არსებული არასასოფლო-სამეურნეო დანიშნულების მიწის ნაკვეთი (ს/კ N 01.19.31.008.005), დაახლოებით 86 მეტრში სახელმწიფოს საკუთრებაში არსებული სასოფლო-სამეურნეო დანიშნულების მიწის ნაკვეთი (ს/N: 81.06.04.273) და დაახლოებით 184 მეტრში შპს "საქართველოს რკინიგზა"-ს (საინ./N: 02886010) საკუთრებაში არსებული არასასოფლო-სამეურნეო დანიშნულების მიწის ნაკვეთი (ს/კ N 81.06.04.215). ამ მიმართულებით არანაკლებ 205 მეტრის მანძილზე განთავსებულია გარდაბანის მუნიციპალიტეტის სოფ. აღთაკლიას ტერიტორიაზე მდებარე სასოფლო-სამეურნეო დანიშნულების მიწის ნაკვეთები.

ცხრილი 2.4.1.2. მონაცემები საკვლევი ტერიტორიის მიმდებარე ტერიტორიის მიწათსარგებლობის შესახებ

№	ნაკვეთის საკადასტრო კოდი	ზონა	სექტორი	კვარტ.	ნაკვეთი	მისამართი	ნაკვეთის დანიშნულება	ნაკვეთის ფართობი, კვ.მ.	მესაკუთრე	საპროექტო ტერიტორიიდან დაშორების მანძილი, მ
<b>დასავლეთი და ჩრდილო-დასავლეთი</b>										
01	01.19.31.009.030	01 თბილისი	19 სამგორი	31	009/030	ქ. თბილისი, რკინიგზის სადგურ "ველის" მიმდებარედ	არასასოფლო-სამეურნეო	10303.00	შპს "ველი" საინ./N:406307492	25,0
02	01.19.31.009.031	01 თბილისი	19 სამგორი	31	009/031	ქ. თბილისი, რკინიგზის სადგურ "ველის" მიმდებარედ	არასასოფლო-სამეურნეო	928.00	შპს "ველი" საინ./N:406307492	105,0
03	01.19.31.008.003	01 თბილისი	19 სამგორი	31	008/003	ქ. თბილისი, სადგური ველი, ნაკვეთი 08/003	არასასოფლო-სამეურნეო	107136.00	შპს "კავკასიის ბეტონი" საინ./N:204522873	0,0
04	01.19.31.008.005	01 თბილისი	19 სამგორი	31	008/005	ქ. თბილისი, დიდი ლილო, პატარა ლილო-ნაკვეთი 08/005	არასასოფლო-სამეურნეო	5 274.00	შპს "საქართველოს რკინიგზა" საინ./N: 202886010	0,0
05	01.19.32.006.014	01 თბილისი	19 სამგორი	32	006/014	ქ. თბილისი, გარდაბნის გზატკეცილი N 196	არასასოფლო-სამეურნეო	10090.00	არტურ ნერსისიან (C/N: AS0462991)	255,0
06	01.19.32.004.011	01 თბილისი	19 სამგორი	32	004/011	ქ. თბილისი, ბოგდან ხმელნიცკიდ ქ. N 181	არასასოფლო-სამეურნეო	1422233.00	შპს "თამ-ველი" საინ./N:206168957	280,0
<b>ჩრდილოეთი და ჩრდილო-აღმოსავლეთი</b>										
08	01.19.31.009.025	01 თბილისი	19 სამგორი	31	009/025	ქ. თბილისი, დასახლება ქვემო ალექსეევკა, რკინიგზის სადგურ "ველის" მიმდებარედ/ქ. თბილისი, დასახლება ქვემო ალექსეევკა, რკინიგზის სადგურ "ველი", მიმდებარედ, ნაკვეთი 04/049	არასასოფლო-სამეურნეო	1403458.00	სსიპ თვითმმართველი ქალაქი ქალაქ თბილისის მუნიციპალიტეტი საინ./N:204521794	60,0
09	01.19.31.010.002	01 თბილისი	19 სამგორი	31	010/002	ქ. თბილისი, რკინიგზის სადგურ ველში II ტრესტის სამშენებლო სამმართველოს მიმდებარედ, ნაკვეთი 10/002	არასასოფლო-სამეურნეო	665.00	გოჩა სამხარაძე კ/N:09001009359	146,0

10	01.19.31.010.010	01 თბილისი	19 სამგორი	31	010/010	ქ. თბილისი, გზატკეცილი რუსთავი, N247, სადგურ "ველის" მიმდებარედ	არასასოფლო-სამეურნეო	41332.00	შპს "არენა მშენი" საინ./N:204388402	146,0
11	01.19.31.010.043	01 თბილისი	19 სამგორი	31	010/043	ქ. თბილისი, დასახლება ქვემო ალექსეევკა, რკინიგზის სადგურ "ველის" მიმდებარედ	არასასოფლო-სამეურნეო	43952.00	სახელმწიფო	0
	01.19.31.010.034	01 თბილისი	19 სამგორი	31	010/34	ქ. თბილისი, გარდაბნის გზატკეცილი ს N247-ის მიმდებარედ	არასასოფლო-სამეურნეო	10017.00	სახელმწიფო	182
12	01.19.31.009.029	01 თბილისი	19 სამგორი	31	009/029	ქ. თბილისი, ცაცა ამირეჯიბის ქუჩა N37	არასასოფლო-სამეურნეო	588.00	1. ციცილო ბენიძე კ/ნ: 01029015330. 2. ხათუნა ქვაჭრელიშვილი კ/ნ: 35001091138	990,0
<b>აღმოსავლეთი</b>										
13	81.07.08.466	81 გარდაბანი	07 გამარჯვება	08	466	მუნიციპალიტეტი გარდაბანი, სოფ. გამარჯვება	არასასოფლო-სამეურნეო	1760.00	სახელმწიფო	285,0
14	81.07.08.490	81 გარდაბანი	07 გამარჯვება	08	490	მუნიციპალიტეტი გარდაბანი, სოფ. გამარჯვება	სასოფლო-სამეურნეო	344714.00	სახელმწიფო	281,0
<b>სამხრეთი</b>										
15	81.06.04.273	81 გარდაბანი	06 აღთაკლია	04	273	მუნიციპალიტეტი გარდაბანი, სოფ. აღთაკლია	სასოფლო-სამეურნეო	23397.00	სახელმწიფო	86,0
16	81.06.04.215	81 გარდაბანი	06 აღთაკლია	04	215	მუნიციპალიტეტი გარდაბანი, სოფ. აღთაკლია	არასასოფლო-სამეურნეო	14256.00	შპს "საქართველოს რკინიგზა" საინ./N:202886010	184,0

წყარო : <http://napr.gov.ge>





საწარმოსათვის შერჩეული ტერიტორია ათეული წლების განმავლობაში განიცდიდა მაღალ ტექნოგენურ და ანთროპოგენურ დატვირთვას, რის გამოც საპროექტო ტერიტორიაზე ჩამოყალიბებულია ტიპიური ტექნოგენური ლანდშაფტი.

საკვლევ ტერიტორიაზე საბაზისო საველე კვლევის ფარგლებში არქიტექტურის ძეგლები არ ფიქსირდება, გამოვლენილი არ ყოფილა არცერთი მნიშვნელოვანი ჰაბიტატი ან სახეობა. უშუალოდსაკვლევტერიტორიაზე-მცენარეულისაფარიპრაქტიკულადწარმოდგენილიარარის. საველე კვლევამ გამოავლინა, რომ ობიექტის მთელი ტერიტორია და მისი შემოგარენი წარმოდგენილია არასასოფლო-სამეურნეო და სასოფლო-სამეურნეო დანიშნულების მიწებით, სადაც იზრდება სხვადასხვა სარეველები და მარცვლოვნებთან ერთად მზარდი მცენარეები.

საპროექტო ტერიტორია აღჭურვილია რკინიგზის არსებული ჩიხით და შემოზღუდულია არსებული კაპიტალური ღირებულებით.

საპროექტო ტერიტორიაზე არ არის წყალმომარაგება-კანალიზაციის, ბუნებრივი აირის და ელექტრომომარაგების შიდა ქსელები.

საკვლევი ტერიტორიის ხედები იხ. სურათზე 2.4.1.1.

სურათი 2.4.1.1. საკვლევ ტერიტორიის ხედები



შპს "ჯეოკონი"

## 2.4.2. დაგეგმილი საქმიანობის ზოგადი დახასიათება

საწარმო წარმოადგენს ნავთობპროდუქტების საწყობს, რომელიც მიმდინარე საქმიანობის დროს ახორციელებს ნავთობპროდუქტების მიღებას, შენახვასა და გაცემას (რეალიზაციას).

საპროექტო ობიექტის მიწის ნაკვეთის ფართობი შეადგენს 3,89 ჰა-ს. საპროექტო შენობა-ნაგებობების განაშენიანების ფართობია 6800.0 მ<sup>2</sup>.

ა) განაშენიანების კოეფიციენტი  $K-1=6800:15591.0=0.4$

ბ) განაშენიანების ინტენსივობის კოეფიციენტი  $K-2=6800:15591.0=0.4$

გ) გამწვანების კოეფიციენტი  $K-3=1901:15591.0=0.1$ .

ნავთობპროდუქტების საცავს, ტევადობა შეადგენს 10000 მ<sup>3</sup>. მათ შორის:

- ბენზინისათვის - 7000 მ<sup>3</sup>;
- დიზელის საწვავისათვის - 3000 მ<sup>3</sup>.

ბიზნეს გეგმის შესაბამისად, სარეზერვუარო პარკის ბრუნვა წელიწადში საშუალოდ მიღებულია 10-ჯერ, რის გამოც ნავთობპროდუქტების საცავის წლიური ტვირთბრუნვა შეადგენს 100 000 მ<sup>3</sup>.

ნავთობპროდუქტების საცავის შემადგენლობაში გათვალისწინებულია შემდეგი ტექნოლოგიური დანიშნულების ძირითადი ძირითადი საწარმოო ერთეულები:

1. რკინიგზის ჩიხი ჩამოსასხმელი მოწყობილობით;
2. სატუმბო სადგურები;
3. სარეზერვუარო პარკი;
4. ტექნოლოგიური მილსადენები;
5. ავტოგასამართი კუნძული.

მიმდინარე საქმიანობის განახორციელებისათვის საწარმოს ტერიტორიაზე განთავსებულია შემდეგი ძირითადი საწარმოო უბნები, ობიექტები და შენობა-ნაგებობები:

- რკინიგზის ლიანდაგის ჩიხი. ვაგონცისტერნიდან ნავთობპროდუქტების მიმღები სისტემა, ტექნოლოგიური მილგაყვანილობა-ვაგონცისტერნიდან ქვედა დაცლის სისტემით ნავთობპროდუქტების მიმღები მოწყობილობა;
- ნავთობპროდუქტების მიმღები და გასაცემი სატუმბო სადგურები;
- სარეზერვუარო პარკი (ბენზინის 5 რეზერვუარი და დიზელის საწვავის 2 რეზერვუარი);
- ნავთობპროდუქტების ავტოგასამართი კუნძული ავტოცისტერნებში საწვავის ზედა ჩასხმის მოწყობილობით;
- საწარმოო-სანიადვრე წყლების კომპაქტური გამწმენდი ნაგებობა;
- ადმინისტრაციული და საყოფაცხოვრებო დანიშნულების სათავსოები;
- და სხვა.

საწარმოს გენერალური გეგმა (გაფრქვევის წყაროების დატანით) მოცემულია ნახაზზე 2.4.2.1.

ქვემოთ წარმოდგენილია ძირითადი საწარმოო ერთეულების მოკლე დახასიათება.



### 2.4.2.1. სარეზერვუარო პარკი

სარეზერვუარო პარკი მიწისზედა განლაგებისაა. პროექტით გათვალისწინებულია 7 საწვავის რეზერვუარის მშენებლობა (იხ.ნახაზები 2.4.2.1 და 2.4.2.7.2.1), აქედან:

- 4 ერთეული - 1000 მ<sup>3</sup> მოცულობის- სიმაღლე, h =12.0 მეტრი, დიამეტრი d =11.0 მეტრი;
- 3 ერთეული - 2000 მ<sup>3</sup> მოცულობის - სიმაღლე, h =12.0 მეტრი, დიამეტრი d =15.50 მეტრი.

პროექტის მიხედვით სარეზერვუარო პარკი შედგება ბენზინის 5 რეზერვუარებისაგან, მ.შ. :

1. 1000 მ<sup>3</sup> (730,0 ტ) ტევადობის ლითონის ვერტიკალური ცილინდრული რეზერვუარი (რიგითი №1);
2. 1000 მ<sup>3</sup> (730,0 ტ) ტევადობის ლითონის ვერტიკალური ცილინდრული რეზერვუარი (რიგითი №2);
3. 1000მ<sup>3</sup> (730,0 ტ) ტევადობის ლითონის ვერტიკალური ცილინდრული რეზერვუარი (რიგითი №3);
4. 2000 მ<sup>3</sup> (1460,0 ტ) ტევადობის ლითონის ვერტიკალური ცილინდრული რეზერვუარი (რიგითი №6);
5. 2000 მ<sup>3</sup> (1460,0 ტ) ტევადობის ლითონის ვერტიკალური ცილინდრული რეზერვუარი (რიგითი №7);

პროექტის მიხედვით სარეზერვუარო პარკი შედგება დიზელის საწვავის შემდეგი რეზერვუარებისაგან:

1. 1000 მ<sup>3</sup> (800,0 ტ) ტევადობის ლითონის ვერტიკალური ცილინდრული რეზერვუარი (რიგითი №4);
2. 2000 მ<sup>3</sup> (1600,0 ტ) ტევადობის ლითონის ვერტიკალური ცილინდრული რეზერვუარი (რიგითი №5);

ნავთობპროდუქტების საცავის ტევადობა შეადგენს 10 000 მ<sup>3</sup>. მათ შორის:

- ბენზინისათვის - 7000 მ<sup>3</sup>;
- დიზელის საწვავისათვის - 3000 მ<sup>3</sup>.

ბიზნეს გეგმის შესაბამისად, სარეზერვუარო პარკის ბრუნვა წელიწადში საშუალოდ მიღებულია 10-ჯერ, რის გამოც ნავთობპროდუქტების საცავის წლიური ტვირთბრუნვა შეადგენს 100 000 მ<sup>3</sup>.

ატმოსფერული ნალექების, ნავთობპროდუქტებისა და სხვა დაღვრილი სითხეების შესაკავებლად რეზერვუარისების პარკის ირგვლივ, მთელ პერიმეტრზე ეწყობა პირამიდის ფორმის თიხის შემოზვინვა, რომლის განიკვეთის ზომებია:

- ფუძე- 400 სმ;
- სიგანე - 50 სმ;
- სიმაღლე-120 სმ.

შემოსაზღვრული ტერიტორიის საერთო ფართობი შეადგენს 3154,0 მ<sup>2</sup>-ს, მათ შორის რეზერვუარებით დაკავებული (მოშენების) ფართობია 886,0 მ<sup>2</sup>, შესაბამისად თავისუფალი ტერიტორიის ფართობი შეადგენს 2268,0 მ<sup>2</sup>-ს. თუ გავითვალისწინებთ, რომ შემოზვინვის სიმაღლე შეადგენს 1,20 მ-ს, სარეზერვუარო პარკის შემოზღუდული თავისუფალი ტერიტორიის მოცულობა იქნება 2721,60 მ<sup>3</sup>, რაც აღემატება ყველაზე დიდი რეზერვუარის მოცულობას. გამომდინარე აღნიშნულიდან რეზერვუარის დაზიანების შემთხვევაში ნავთობპროდუქტების ტერიტორიაზე გავრცელების რისკი პრაქტიკულად არ არსებობს.

ატმოსფერული ნალექების, ნავთობპროდუქტებისა და სხვა დაღვრილი სითხეების შესაკავებლად რეზერვუარისების პარკის ირგვლივ, რეზერვუარების სამირკვლის ფუძეში მოხვედრით ყამირის დასველების თავიდან აცილების მიზნით, აუცილებელია რეზერვუარების პარკის მთელი ტერიტორია, შემოზვინვის შიგნით, დაიფაროს 30 სმ-ის სისქის სუფთა თიხით, რკინაბეტონის ღარებისაკენ თანაბარი დახრით. რკინაბეტონის ღარები

ეწეობა ნალექების შეკრების და რეზერვუარების პარკის გარეთ გაყვანის მიზნით. რკინაბეტონის ღარები შეერთებულნი არიან ერთმანეთთან 200 მმ დიამეტრის კერამიკული ან პლასტმასის მილით. გაჭუჭყიანებული წყლები გაიყვანება გამწმენდი ნაგებობისაკენ.

ყველა რეზერვუარი აღჭურვილია შესაბამისი მიმღები, გამანაწილებელი მოწყობილობით და ჩამკეტი არმატურით. ყველა რეზერვუარზე გათვალისწინებულია მოწყობილობების კომპლექტი (სასუნთქი არმატურა, სანათური, სამკრენი ხვრელი, სხვადასხვა ხელსაწყოები, მეხამრიდები, დამიწების საშუალებები და სხვა) მაკომპლექტებელი ინსტრუქციის შესაბამისად.

რეზერვუარების დაცვის მიზნით, წნევის არანორმირებული მომატებისას, გამოყენებული იქნება ზამბარიანი სარქველები და ჩამკეტ-დამცავი მოწყობილობები. დამცავი სარქველი წარმოადგენს მოწყობილობას, რომელიც უზრუნველყოფს რეზერვუარის ექსპლუატაციის უსაფრთხოებას აირის მომატებული წნევის პირობებში, მაშინ როდესაც წნევის მომატებამ შესაძლებელია გამოიწვიოს რეზერვუარის დაზიანება.

სისტემაში დასაშვებ მუშა წნევაზე გადაჭარბებისას დამცავი სარქველი ავტომატურად იღება და აფრქვევს აირის საჭირო რაოდენობას, რითაც ხდება ავარიის შესაძლებლობის თავიდან აცილება. გაფრქვევის პერიოდის დამთავრებისთანავე და წნევის განსაზღვრულ მნიშვნელობამდე შემცირებისას დამცავი სარქველი ავტომატურად ჩაიკეტება და დარჩება ჩაკეტილ მდგომარეობაში, ვიდრე ტექნოლოგიურ პროცესის რეჟიმის დარღვევა სისტემაში თავიდან არ გამოიწვევს მისი გახსნის აუცილებლობას.

დამცავი სარქველი წარმოადგენს მოწყობილობას, რომელიც უზრუნველყოფს რეზერვუარის ექსპლუატაციის უსაფრთხოებას აირის მომატებული წნევის პირობებში, მაშინ როდესაც წნევის მომატებამ შესაძლებელია გამოიწვიოს რეზერვუარის დაზიანება. სისტემაში დასაშვებ მუშა წნევაზე გადაჭარბებისას დამცავი სარქველი ავტომატურად იღება და აფრქვევს აირის საჭირო რაოდენობას, რითაც ხდება ავარიის შესაძლებლობის თავიდან აცილება. გაფრქვევის პერიოდის დამთავრებისთანავე და წნევის განსაზღვრულ მნიშვნელობამდე შემცირებისას დამცავი სარქველი ავტომატურად ჩაიკეტება და დარჩება ჩაკეტილ მდგომარეობაში, ვიდრე ტექნოლოგიურ პროცესის რეჟიმის დარღვევა სისტემაში თავიდან არ გამოიწვევს მისი გახსნის აუცილებლობას.

ამგვარად გამფრქვევი ზამბარიანი სარქველების აღჭურვა საწვავის რეზერვუარებში შესაძლებელია ბევრი მიზეზით, მათ შორის:

- რეზერვუარების მზის რადიაციით გათბობა (მიწისზედა რეზერვუარი) ან ღია ცეცხლით ხანძრის შემთხვევაში და ა.შ.
- საწვავის მოცულობის გაზრდა გადავსებულ რეზერვუარში სითხის ტემპერატურის ზრდის პირობებში, აირადი ფაზის არ არსებობისას ან მისი დანაკლისისას;
- რეზერვუარის შევსება საწვავის ისეთი კომპონენტებით, რომელთაც გააჩნიათ ორთქლის უფრო მაღალი დრეკადობა, ვიდრე რომელზეცაა გათვლილი რეზერვუარი;
- გადავსებულ რეზერვუარში საწვავის ტუმბოთი მოწოდება და ა.შ. დამცავი გამფრქვევი სარქველები უნდა აკმაყოფილებდნენ შემდეგ მოთხოვნებს:
- სარქველი უნდა იხსნებოდეს სისტემაში დადგენილი ზღვრული მნიშვნელობის წნევის მიღწევისას;
- ღია მდგომარეობაში სარქველი უნდა უზრუნველყოფდეს თხევადი ან აირადი გაზის იმ რაოდენობით გატარებას, რომ წნევის სისტემაში მომატება აღარ იყოს შესაძლებელი;
- სისტემაში წნევის შემცირებისას რეგლამენტირებულზე ქვევით სარქველი უნდა იკეტებოს;
- სარქველის გახსნა ჩაკეტვის შემდეგ უნდა უზრუნველყოფდეს სისტემის მთლიანი ჰერმეტიულობის შენარჩუნებას.

სარქველების შემოწმება უნდა წარმოებდეს პერიოდულად, ტექნოლოგიური რეგლამენტის შესაბამისად, მაგრამ არაუმცირეს 6 თვეში ერთხელ. დამცავი სარქველები უნდა იხსნებოდნენ მუშა წნევის 15%-ით გადაჭარბებისას.

#### **2.4.2.2. რკინიგზის ცისტერნიდან პროდუქციის გადმოტვირთვა**

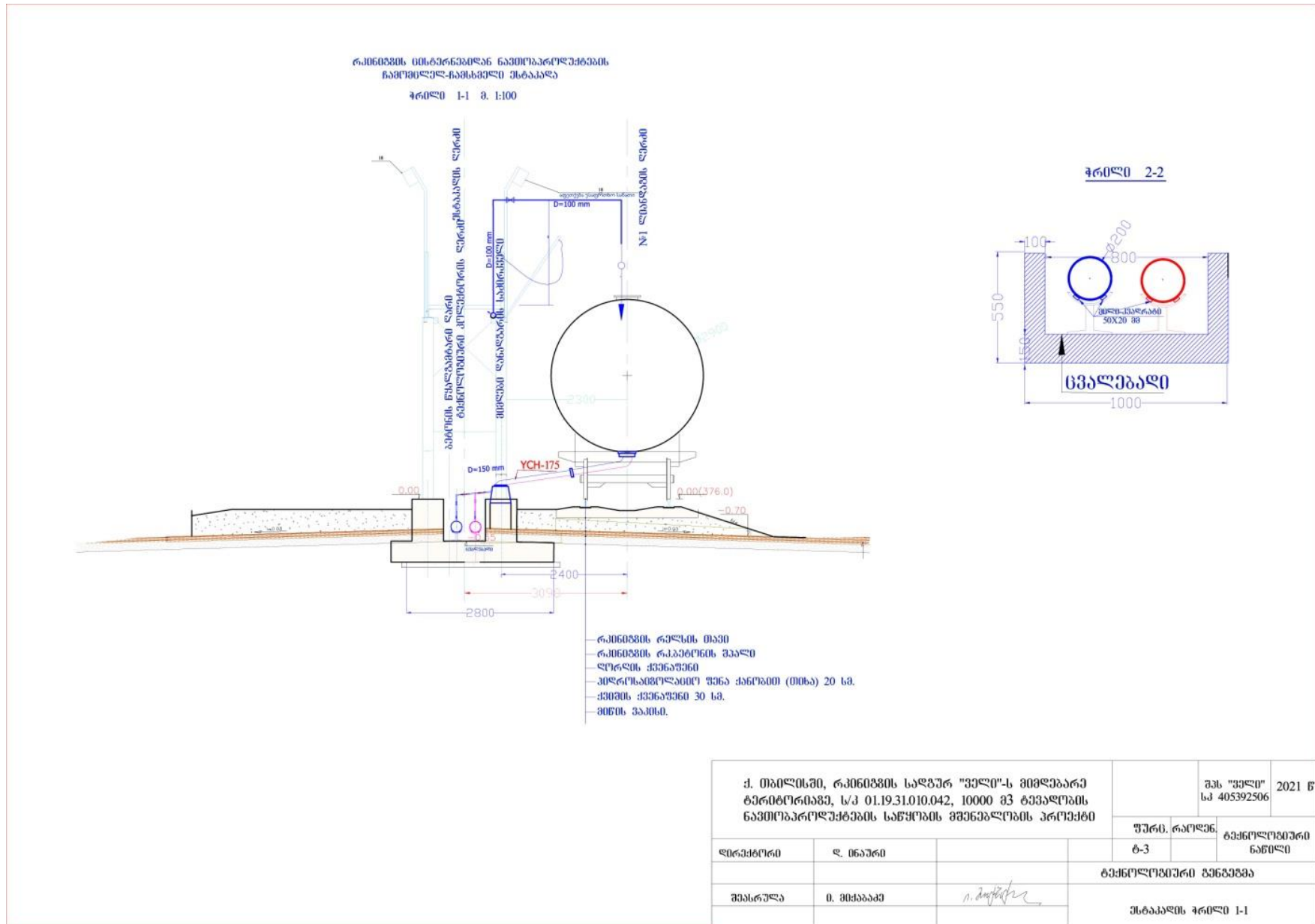
ნავთობპროდუქტების მიღება ხდება რკინიგზის ცისტერნებით, მოცულობით 60ტ. ვაგონ-ცისტერნების მიწოდება რკინიგზის ჩიხზე გათვალისწინებულია ჯგუფურად. ნავთობპროდუქტების დამცლელი რკინიგზის ჩიხის სიგრძეა 102 მ. ერთდროულად შესაძლებელია 6 ვაგონ-ცისტერნის მიღება.

ნავთობპროდუქტების მიღებისათვის რკინიგზის ჩიხზე მოწყობილია 64 მ სიგრძის ესტაკადა (იხ. ნახაზი 2.4.2.2.1)

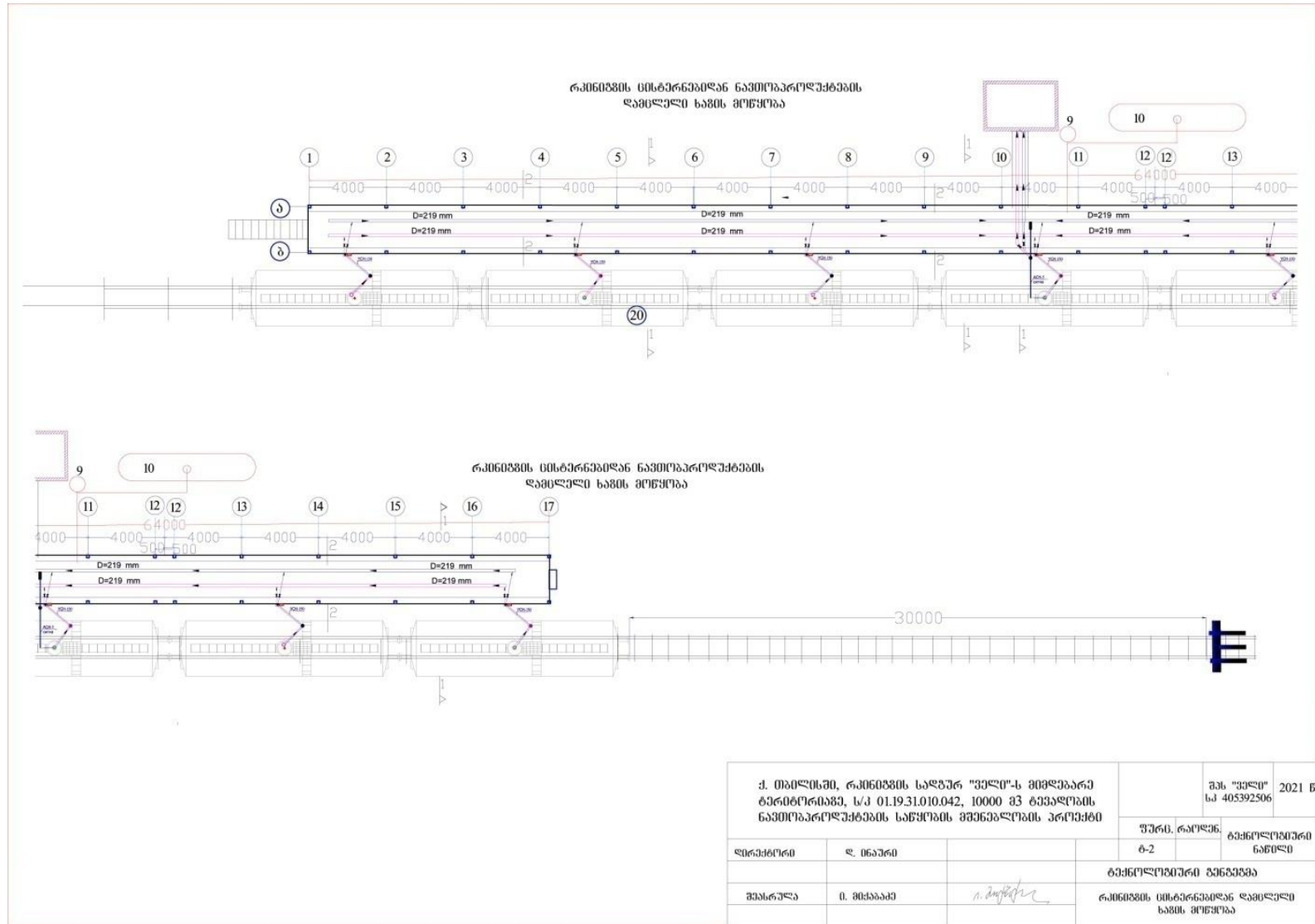
რკინიგზის ჩიხი აღჭურვილია ჰერმეტიკული ქვედა დამცლელი მოწყობილობით უსნ-175 და გამანაწილებელი ჩამკეტი არმატურით. საწვავი ვაგონებიდან უსნ-175-ის გავლით 2 კომპლექტი 150 მ<sup>3</sup>/საათში წარმადობის ნავთობპროდუქტებისათვის განკუთვნილი ტუმბოს საშუალებით, რომლებიც დამონტაჟებულია სატუმბო სადგურში, მილგაყვანილობით მიეწოდება სარეზერვუარო პარკში არსებულ რეზერვუარებს (რკინიგზის ცისტერნიდან ნავთობპროდუქტების დამცლელი ხაზი იხ. ნახაზზე 2.4.2.2.2)



ნახაზი 2.4.2.2.1. რკინიგზის ჩიხის ესტაკადა



ნახაზი 2.4.2.2. რკინიგზის ციტერნებიდან ნავთობპოდუქტების დამცლელი ხაზი



ქ. თბილისში, რკინიგზის სადგურ "უელი"-ს მიმდებარე ტერიტორიაზე, ს/კ 01.19.31.010.042, 10000 მ3 ტანსაცმლის ნავთობპოდუქტების საწყობის მშენებლობის პროექტი		შპს "უელი" ს/კ 405392506	2021 წ.
დირექტორი	ფ. ივანოვი	შპს "უელი" ბ-2	ტექნიკური ნაწილი
შეასრულა	ბ. შივაბაძე	ტექნიკური განმარტება	
		რკინიგზის სისტერნებიდან დამცლელი ხაზის მიწეშობა	

### 2.4.2.3. ტექნოლოგიური მილგაყვანილობა

ტექნოლოგიური მილგაყვანილობა ურდულეებით ურთიერთკავშირის საშუალებით შესაძლებლო ბასიძლევა განხორციელდეს შემდეგი ოპერაციები:

- რკინიგზის ვაგონ-ცისტერნებიდან ნავთობპროდუქტების მიღება და მათი გადატუმბვა რეზერვუარებში;
- რეზერვუარებიდან ავტოცისტერნებში და რკინიგზის ვაგონ-ცისტერნებში გადატუმბვა.
- ტექნოლოგიური მილგაყვანილობა ძირითადად შესრულებულია მიწისზედა გადაწყვეტით, რკინაბეტონის ან ლითონის დაბალ საყრდენებზე.

საწარმოს პროექტის ტექნოლოგიური ნაწილი დამუშავებულია საამშენებლო ნორმებისა და წესების I-106-79 "ნავთობისა და ნავთობპროდუქტების საწყობები"-ს მოთხოვნების შესაბამისად და გათვალისწინებულია ტექნოლოგიური მილგაყვანილობის მონტაჟი განხორციელდეს არსებული ნორმატიული მოთხოვნების მიხედვით [32-34].

გზების, მოედნების გადაკვეთის ადგილას ტექნოლოგიური მილგაყვანილობა შესრულებულია მიწისქვეშა გადაწყვეტით.

მიღების თანაბარი დახრა უზრუნველყოფს მათში პროდუქტის უნარჩუნოდ გავლას. ტემპერატურული სხვაობით გამოწვეული მილგაყვანილობის სიგრძის შეცვლა კომპენსირდება მობრუნების კუთხეებით.

მიწისზედა მილგაყვანილობა იღებება ბითუმის ლაქით, ალუმინის ფხვნილის დამატებით. მიწისქვეშა მილგაყვანილობა იღებება ბითუმი სმასტიკით.

ტექნოლოგიური მილგაყვანილობის დიამეტრების გაანგარიშება მოხდა მათში ნავთობპროდუქტების მოძრაობის დასაშვები სიჩქარის შესაბამისად.

სატუმბო სადგურიდან რეზერვუარამდე და რეზერვუარიდან ავტოცისტერნებამდე ყველა ცალკეული პროდუქტისათვის დამონტაჟებულია ცალკე დამოუკიდებელი მილსადენი, რაც გამორიცხავს ამ პროდუქტების ერთმანეთში შერევას. მიმღები სატუმბო სადგურიდან რეზერვუარებამდე დამონტაჟებულ მილსადენებზე მოწყობილია დამცლელი მილსადენები, რომლებითაც ხდება მათში ნარჩენი ნავთობპროდუქტების დაცლა მიმღებ მილსადენებზე სარემონტო სამუშაოების ჩატარები დროს. ამ დამცლელ მილსადენებთან მიერთებულია აგრეთვე სადრენაჟო მილსადენები, რომლითაც ხდება რეზერვუარებში გამცემი მილსადენის ნიშნულის ქვევით არსებული ნარჩენი ნავთობპროდუქტების დაცლა რეზერვუარებიდან. ორივე ამ გამცემი და სადრენაჟო გაერთიანებული მილსადენით დაბინძურებული ნავთობპროდუქტები სატუმბო სადგურში დამონტაჟებული ტუმბოს საშუალებით იტვირთება სპეციალურ ავტომანქანებში, საიდანაც გაიტანება ნავთობპროდუქტების გადამამუშავებელ საწარმოში. დაუშვებელია ასეთი დაბინძურებული ნავთობპროდუქტების პირდაპირ მომხმარებელზე გადაცემა დამატებითი გადამამუშავების გარეშე.

### 2.4.2.4. სატუმბო სადგური

რკინიგზის ცისტერნებიდან ნავთობპროდუქტების ჩასხმა რეზერვუარებში, ხოლო იქიდან ავტოცისტერნებში გაცემა წარმოებს ტუმბოების საშუალებით. გამოიყენება ძირითადად ელექტროძრავიანი ტუმბოები სპეციალურად ნავთობპროდუქტების გადასატუმბვად, აფეთქებაუსაფრთხო შესრულებით. ტუმბოების შერჩევა ხდება ტექნოლოგიური პროცესის რეჟიმის მიხედვით. ტუმბოების წარმადობის შესაბამისად ხდება ტექნოლოგიური მილსადენების დიამეტრების შერჩევა.

საწარმოს მიმღებ და გასაცემ სატუმბო სადგურებში მონტაჟდებასულ 9 ტუმბო, მათ შორის:

- მიმღებ სატუმბო სადგურში მონტაჟდება 2 ტუმბო წარმადობით 150 მ<sup>3</sup>/სთ, ელექტროძრავით 22 კვტ. ტუმბოების მეშვეობით რკინიგზის ჩიხიდან

ნავთობპროდუქტები გადაიტუმბება რეზერვუარის პარკში ნავთობპროდუქტების სახეობის მიხედვით, მ.შ 1- ბენზინის მისაღებად და 1- დიზელის საწვავის მისაღებად;

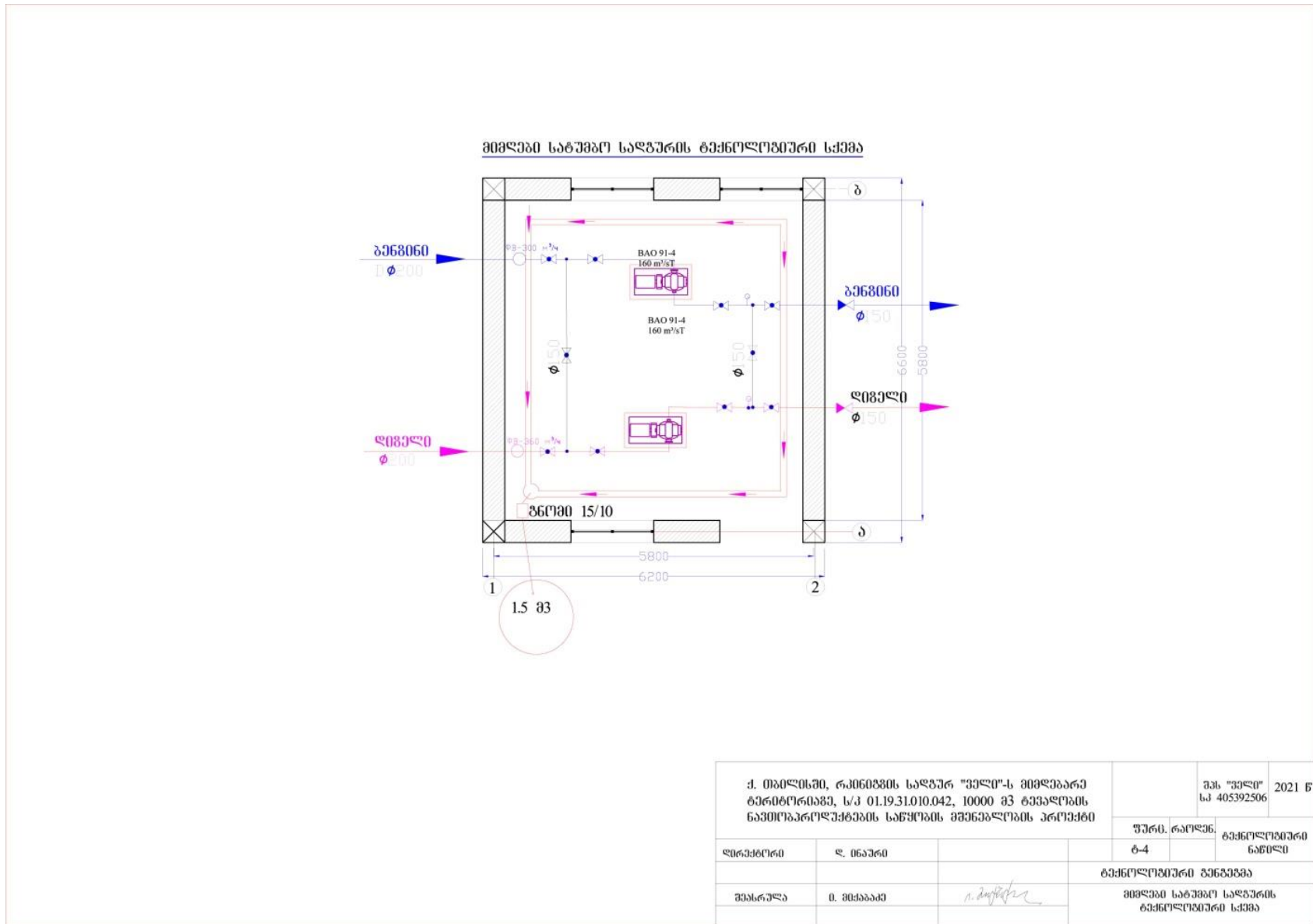
- გასაცემ სატუმბო სადგურში მონტაჟდება 7 ტუმბო ნავთობპროდუქტების პროდუქტების გაცემისათვის, თითოეული წარმადობით 50 მ<sup>3</sup>/სთ. ძრავით 7,5 კვ. მ.შ 5- ბენზინის გასაცემად და 2- დიზელის საწვავის გასაცემად.

მიმღები სატუმბო სადგურის გეგმა წარმოდგენილია ნახაზზე 2.4.2.4.1, ხოლო გაცემის სატუმბო სადგურის გეგმა წარმოდგენილია ნახაზზე 2.4.2.4.2.


გასაცემ სატუმბო სადგურში ტუმბოები განლაგებულია ერთ რიგად. სულ არის 7 ტუმბო. რკინიგზის ხაზიდან სატუმბო სადგურამდე ნავთობპროდუქტების მიმღები მილი დაქანებულია თანაბარი დახრით და სითხე თვითდინებით მთლიანად მოხვდება ტუმბოში. ბენზინისა და დიზელის საწვავებისათვის დამონტაჟებულია ცალკე მილსადენი, რომ არ მოხდეს ამ პროდუქტების ერთმანეთში შერევა.

სატუმბო სადგურში მოთავსებულია ურდულების კვანძი, რომელთა საშუალებით ხდება ნავთობპროდუქტების გადატუმბვა სხვადასხვა მიმართულებით. ყველა ურდული უნდა იყოს დაკეტილი და გაიხსნება მხოლოდ საჭიროების მიხედვით. მიმღებ მილზე, ტუმბოების წინ, დამონტაჟებულია უხეში გაწმენდის ფილტრი, ხოლო ავტოცისტერნებში ჩამსხმელ დანადგარზე დამონტაჟებულია წმინდა გაწმენდის ფილტრი, მრიცხველი და სხვა ხელსაწყოები. ტუმბოებიდან რეზერვუარისკენ მიმავალ მილზე დამონტაჟებულია უკუსარქველი, რათა ტუმბოს გაჩერების შემთხვევაში არ მოხდეს სითხის უკან გამოდინება.

ნახაზი 2.4.2.4.1. მიმღები სატუმბო სადგურის გეგმა



ნახაზი 2.4.2.4.2.გაცემის სატუმბო სადგურის გეგმა




#### 2.4.2.5. ნავთობპროდუქტების გასაცემი უბანი და ავტოცისტერნებში ზედა ჩასხმის მოწყობილობა

ნავთობპროდუქტების ავტოცისტერნებში ჩასატვირთად მოწყობილია ავტოგასამართი კუნძული. ავტოცისტერნებში ნავთობპროდუქტის გაცემის სადგურის ტექნოლოგიური სქემა წარმოდგენილია ნახაზზე 4.4.2.5.1.

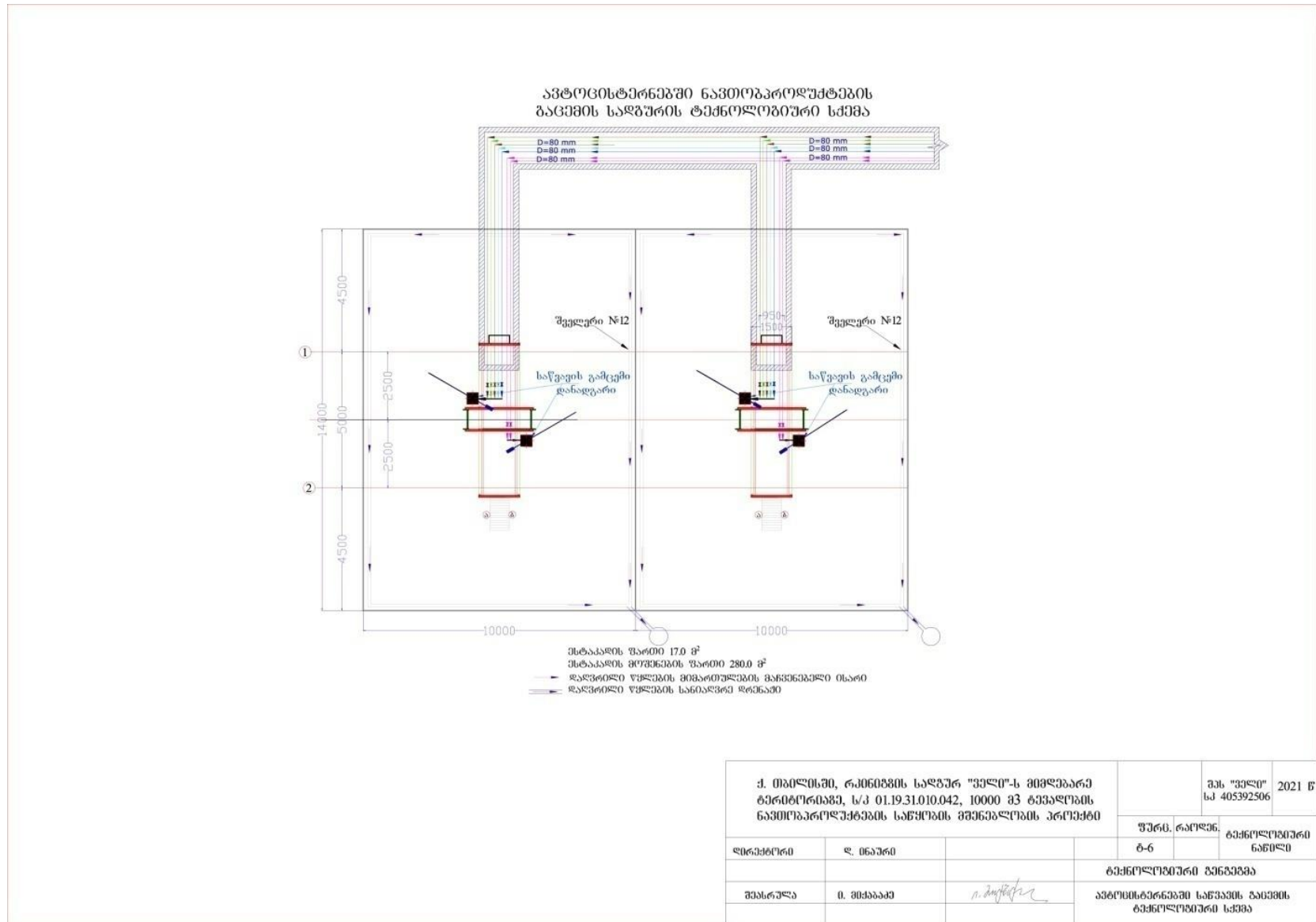
რეზერვუარებიდან სატუმბი სადგურის საწვავის გასაცემი ტუმბოების მეშვეობით საწვავი მიეწოდება ესტაკადის ავტოცისტერნებში ზედა ჩასხმის უბანში. ესტაკადაზე მოწყობილია ავტოცისტერნებში ზედა ჩასხმის 2 პუნქტი (1 დიზელისათვის კუნძულის ერთ მხარეს, 1-ბენზინისათვის მეორე მხარეს), სადაც დადგმულია ნავთობპროდუქტების ავტოცისტერნებში ზედა ჩასხმის მოწყობილობა (მექანიკური ფილტრი, გამზომი). გამზომი მოწყობილობა (იხ. სურათი 4.4.2.5.1) განკუთვნილია ავტოცისტერნებში ზედა ჩასხმის დისტანციური მართვისათვის. სისტემა იძლევა ჩასხმის პროცესისას მართვისა და მისი ავტომატური ამორთვის საშუალებას:

- გასაცემი ნავთობპროდუქტების მიღებული დოზის რაოდენობის მიღწევას;
- ნავთობპროდუქტების დასაშვები ზღვრის რაოდენობის მიღწევას ავტოცისტერნში;
- ხარჯმზომში ნავთობპროდუქტების ნაკადის შეწყვეტიდან 20 წმ-ის შემდეგ;
- ავტოცისტერნის დამიწების დარღვევისას.

სურათი 2.4.2.5.1. გამზომი მოწყობილობის პრინციპიალური სქემა.



ნახაზი 2.4.2.5.1. ავტოცისტერნებში ნავთობპროდის გაცემის სადგურის ტექნოლოგიური სქემა





### 2.4.2.6. საწარმოს საქმიანობის ძირითადი პარამეტრები

საწარმო მიმდინარე საქმიანობის დროს განახორციელებს ნავთობპროდუქტების მიღებას, შენახვასა და გაცემას (რეალიზაციას). შესაბამისად, მიმდინარე ტექნოლოგიური პროცესების შედეგად ახალი პროდუქტი არ მიიღება.

ნავთობსაცავის საერთო ტევადობა შეადგენს 10 000 მ<sup>3</sup>. ბიზნეს გეგმის შესაბამისად, რეზერვუარის პარკის ბრუნვა წელიწადში საშუალოდ მიღებულია 10-ჯერ, რის გამოც ნავთობსაცავის წლიური საშუალო ტვირთბრუნვა (მიღება-გაცემა) შეადგენს 100 მილიონ ლიტრს ანუ 100 000 მ<sup>3</sup>. მათ შორის, 70 მილიონი ლიტრი ბენზინი (70 000 მ<sup>3</sup> ანუ 51100,0 ტ) და 30 მილიონი ლიტრი დიზელის საწვავი (30 000 მ<sup>3</sup> ანუ 24 000,0 ტ).

ცხრილში 2.4.2.6.1 წარმოდგენილია მონაცემები რეზერვუარებში წლის განმავლობაში სეზონურად ჩატვირთული ნავთობპროდუქტების რაოდენობის (ტ/პერიოდი) შესახებ.

ცხრილი 2.4.2.6.1. მონაცემები რეზერვუარებში წლის განმავლობაში სეზონურად ჩატვირთული ნავთობპროდუქტების რაოდენობის შესახებ

№	ნავთობპროდუქტის დასახელება	რეზერვუარებში სეზონურად ჩატვირთული ნავთობპროდუქტების რაოდენობა, ტ/პერიოდი	
		შემოდგომა-ზამთარი (სექტემბერი-თებერვალი)	გაზაფხული-ზაფხული (მარტი-აგვისტო)
1	ბენზინი	21700,0	29 400,0
2	დიზელის საწვავი	9 600,0	14 400,0

### 2.4.2.7. წყალმომარაგება და ჩამდინარე წყლების არინება

#### 2.4.2.7.1. წყალმომარაგება

საწარმოში მიმდინარე ტექნოლოგიური პროცესებიდან გამომდინარე საწარმოს მიერ წყალი გამოიყენება სხვადასხვა დანიშნულებით, კერძოდ:

- სასმელ-სამეურნეო;
- საწარმოო (რეზერვუარებისა და ტექნოლოგიური მოედნების რეცხვა, მორწყვა და სხვა);
- სახანძრო.

საწარმოს წყალმომარაგება მოხდება შპს "ჯორჯიან უოთერ ენდ ფაუერი"-ს (GWP) ქ. თბილისის წყალმომარაგების არსებული ქსელიდან, შეთანხმებული ტექნიკური პირობების შესაბამისად. საწარმოს საქმიანობისათვის საჭირო წყლის რაოდენობის გაანგარიშებამოცემულია ქვემოთ.

**სასმელ-სამეურნეო დანიშნულების წყლის რაოდენობა** დამოკიდებულია საწარმოს მომსახურებერსონალის რაოდენობასთან. საწარმოში ერთ მომუშავეზე, საწარმოს პერსპექტივის შესაბამისად, გათვალისწინებულია 80 ლიტრი წყლის გამოყენება და თუ გავითვალისწინებთ, რომ მომუშავეთა რაოდენობა შეადგენს 12 კაცს, წლის განმავლობაში საჭირო წყლის რაოდენობა იქნება  $12 * 80 * 260 = 249600$  ლ/წელ., ანუ 249,60 მ<sup>3</sup>/წელ.

**რეზერვუარების რეცხვისას საჭირო წყლის რაოდენობა.** რეზერვუარების რეცხვისას საჭირო წყლის ხარჯი ერთ რეზერვუარზე საშუალოდ 20 მ<sup>3</sup>-ია (წყლის მიმყვანი მილის ხარჯიდან გამომდინარე). რეზერვუარების რაოდენობა 7 ერთეული, რეცხვის ჯერადობა წელიწადში საშუალოდ 1-ია, რეცხვის ხანგრძლიობა 72 სთ. შესაბამისად წყლის ხარჯი იქნება:

ტექნოლოგიური მოედნების მოსარეცხად საჭირო წყლის რაოდენობა. იანგარიშება ფორმულით:

$$Q = 10 * m * k * F * \Psi$$

სადაც:

Q - არის წყლების მოცულობა მ<sup>3</sup>/წელ.;

m- წყლის ხვედრითი ხარჯვა 1 მ<sup>2</sup> ტერიტორიის მორეცხვაზე, მიიღება 1,2-1,5 ლ/მ<sup>2</sup> ერთ მორეცხვაზე;

k- მორეცხვათა საშუალო რაოდენობა წელიწადში, საშუალოდ მიიღება 150;

F- მყარი საფარით დაფარული ტექნოლოგიური მოედნების ტერიტორიის ფართობია, ჰა. მიღებულია გასაცემი ესტაკადების ბაქნების ფართობი 180მ<sup>2</sup> (0,018 ჰა);

$\Psi$  - წყლის ნაკადის კოეფიციენტი, მოსარეცხი წყლის შემთხვევაში ტოლია 0,5.

აღნიშნულიდან გამომდინარე ტექნოლოგიური მოედნების მოსარეცხად საჭირო წყლის რაოდენობა იქნება:

$$Q = 10 * 1,5 * 150 * 0,018 * 0,5 = 20,25 \text{ მ}^3/\text{წელ. ანუ } 20,25 : 150 = 0,135 \text{ მ}^3/\text{დღ.დ.}$$

საწარმო უბნების დასუფთავების და მწვანე ნარგავების მორწყვისათვის საჭირო წყლის რაოდენობა. ტექნიკურ-ეკონომიკური დასაბუთების მიხედვით საწარმო უბნების დასუფთავების და მწვანე ნარგავების მორწყვისათვის დღის განმავლობაში დაგეგმილია საშუალოდ 0,6 მ<sup>3</sup>/დღ.დ. წყლის გამოყენება, რაც გაზაფხულ-ზაფხულის (დაახლოებით 180 დღე) განმავლობაში შეადგენს:

$$0,6 * 180 = 108,0 \text{ მ}^3/\text{წელ.}$$

სახანძრო წყალმომარაგება. წყლის ხარჯის რაოდენობაა 500,0 მ<sup>3</sup> (იხ. წინამდებარე ანგარიშის პარაგრაფი 2.4.2.9- ხანძარ საწინააღმდეგო ღონისძიებები).

ამდენად, საწარმოს მიერ სხვადასვა დანიშნულებით გამოყენებული წყლის წლიური ხარჯი იქნება:

- სასმელ-სამეურნეო წყალი- 249,60 მ<sup>3</sup>/წელ;
- საწარმოო:
  - o რეზერვუარების რეცხვა - 140,0 მ<sup>3</sup>/წელ;
  - o ტექნოლოგიური მოედნების მორეცხვა - 20,25 მ<sup>3</sup>/წელ;
  - o მორწყვა - 108,0 მ<sup>3</sup>/წელ;
- სახანძრო 500,0 მ<sup>3</sup>/წელ.

#### 2.4.2.7.2. ჩამდინარე წყლების არინება

დაგეგმილი საქმიანობის სპეციფიკიდან გამომდინარე ობიექტზე ძირითადად წარმოიქმნება შემდეგი სახის ჩამდინარე წყლები:

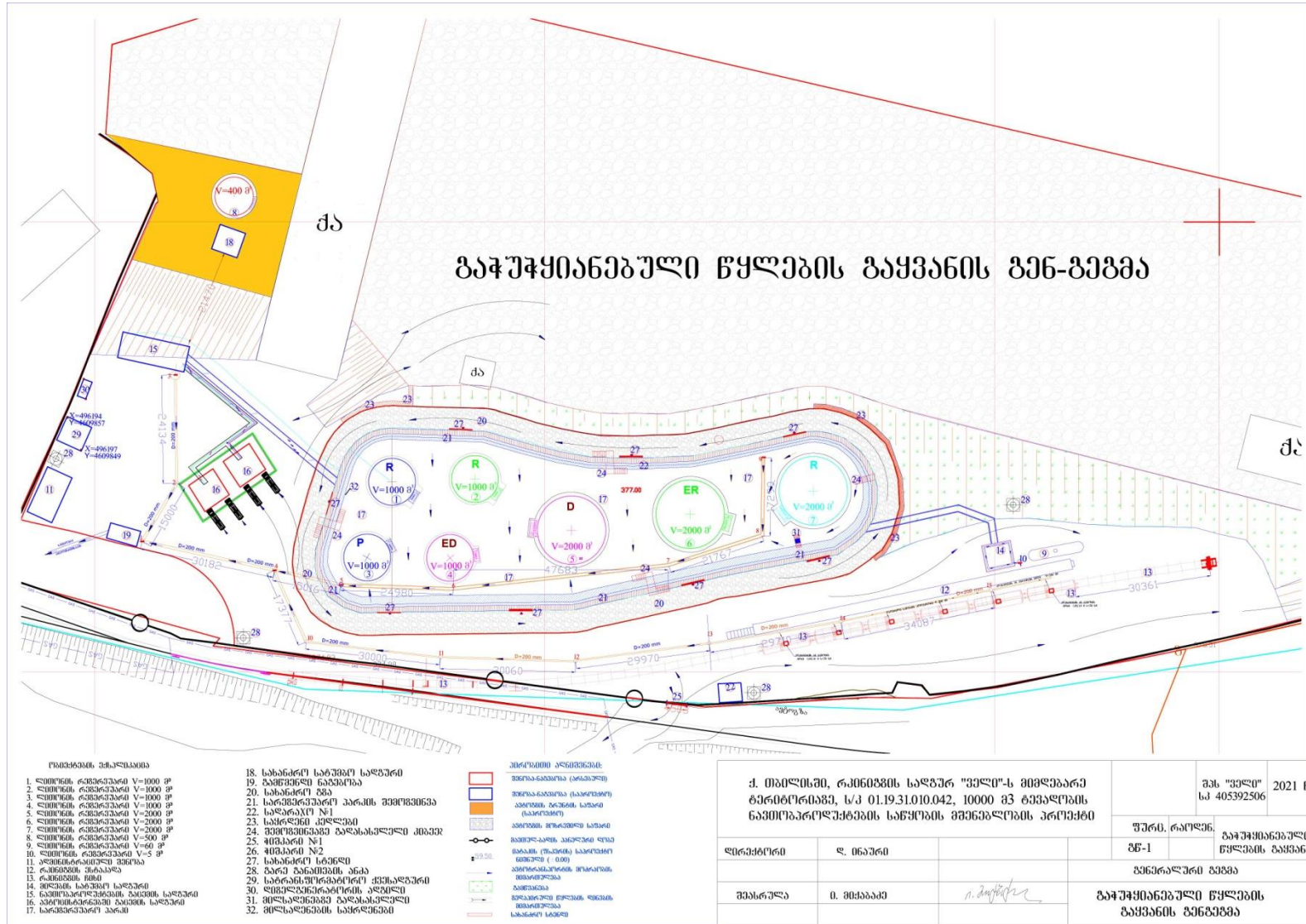
- სამეურნეო-ფეკალური;
- საწარმოო-სანიაღვრე;
- სანიაღვრე.

საწარმოში წარმოქმნილი სამეურნეო-ფეკალური და სამრეწველო ჩამდინარე წყლების ჩაშვება ხდება ქ. თბილისის არსებულ წყალარინების (საკანალიზაციო) ქსელში, შეთანხმებული ტექნიკური პირობების შესაბამისად.

საწარმოს კანალიზაციის სქემა იხ. ნახაზზე 2.4.2.7.2.1.

შპს "ჯორჯიან უოთერ ენდ ფაუერი"-ს (GWP) ტექნიკური ექსპერტიზის და პროექტირების დეპარტამენტის საპროექტო სამსახურის მიერ შემუშავებული შპს "ველი"-ს ობიექტის კანალიზაციის გარე ქსელის მოწყობის პროექტი წარმოდგენილია წინამდებარე დოკუმენტის დანართში 7.2.

ნახაზი 2.4.2.7.2.1. საწარმოს კანალიზაციის სქემა



შპს "ჯეოკონი"

**სამეურნეო-ფეკალური წყლები.** სამეურნეო-ფეკალურ ჩამდინარე წყლებად განიხილება საშხაფედან, პირსაბანიდან, საპირფარეშოდან და იატაკის მორეცხვიდან მიღებული წყლები. ამისათვის გათვალისწინებულია სათანადო მილსადენის მოწყობა ადმინისტრაციული შენობიდან არსებული საკანალიზაციო მილსადენთან შესაერთებლად.

სამეურნეო-ფეკალური ჩამდინარე წყლების რაოდენობის გაანგარიშება ხდება გამოყენებული სასმელ-სამეურნეო დანიშნულების წყლის 20%-იანი დანაკარგის გათვალისწინებით და საწარმოსათვის იქნება  $249,60 * 0,8 = 199,680$  მ<sup>3</sup>/წელ.

სამეურნეო-ფეკალური ჩამდინარე წყლების ძირითადი მახასიათებლები წარმოდგენილია ცხრილში 2.4.2.7.2.1.

**ცხრილი 2.4.2.7.2.1.** სამეურნეო-ფეკალური ჩამდინარე წყლების შემადგენლობის ძირითადი მახასიათებლები

მაჩვენებლები	განზ. ერთეული	სამეურნეო-ფეკალური ჩამდინარე წყლების შემადგენლობის მახასიათებლები*
შეწონილი ნაწილაკები	მგ/ლ	35,0
ჟბმ- ჟანგბადის ბიოქიმიურიმოთხოვნილება	მგO <sub>2</sub> /ლ	25,0
ჟქმ- ჟანგბადის ქიმიურიმოთხოვნილება	მგO <sub>2</sub> /ლ	125
საერთო ფოსფორი	მგ/ლ	2,0
საერთო აზოტი	მგ/ლ	15,0

\* -1991 წლის 21 მაისის «91/271/ EEC ევროდირექტივის მოთხოვნები ურბანული (სამეურნეო-ფეკალური) ჩამდინარე წყლების გაწმენდის შესახებ»

**საწარმო-სანიაღვრე დასანიაღვრე ჩამდინარე წყლები.** საწარმო-სანიაღვრე წყლებად განიხილება რკინიგზის და მანქანებში ჩასასხმელი ესტაკადების ტერიტორიიდან, რეზერვუარების პარკიდან, სატუმბო სადგურიდან და სხვა ტექნოლოგიური ობიექტებიდან მიღებული წყლები.

სანიაღვრე ჩამდინარე წყლებად განიხილება ატმოსფერული ნალექების შედეგად დანარჩენი ტერიტორიიდან მიღებული წყლები.

საწარმო-სანიაღვრე და სანიაღვრე ჩამდინარე წყლები ნავთობბაზის მთელ ტერიტორიაზე იკრიბება სპეციალურ მილსადენებში და რკინაბეტონის ღარებში. სარეზერვუარო პარკიდან გამოსვლის წინ დაბინძურებული წყლები გროვდება სარეზერვუარო პარკის შემოზვინვასთან ახლოს მდებარე სპეციალურ ჭაში, რომელშიც მოწყობილია ჩამკეტი მოწყობილობა ე.წ. „Хлопушка“. ის ყოველთვის ჩაკეტილია და მისი გახსნა შეიძლება მხოლოდ შემოზვინვის გარედას. ავარიის ან რაიმე საგანგებო შემთხვევის შემდეგ, როდესაც სარეზერვუარო პარკში გროვდება დიდი რაოდენობით დაბინძურებული წყლები, პარკიდან მათი გაყვანა რეგულირდება ე.წ. „Хлопушка“-ის საშუალებით. დაბინძურებული წყლები ჩაედინება კომპაქტურ გამწმენდ ნაგებობაში, რომლის წარმადობაა 10.0 ლ/წმ. შემდეგ გაწმენდილი ჩამდინარე წყლები ჩაედინება არსებულ კანალიზაციაში.

**რეზერვუარების და ტექნოლოგიური მოედნების რეცხვისას წარმოქმნილი წყლები.** რეზერვუარებისა და ტექნოლოგიური მოედნების რეცხვის შედეგად წარმოქმნილი საწარმოო ჩამდინარე წყლების რაოდენობის გაანგარიშება ხდება გამოყენებული მოხმარებული წყლის 20%-იანი დანაკარგის გათვალისწინებით და საწარმოსათვის იქნება:

$$(140 \text{ მ}^3/\text{წელ.} + 20,25 \text{ მ}^3/\text{წელ.}) * 0,80 = 128,20 \text{ მ}^3/\text{წელ.}$$

$$(46,667 \text{ მ}^3/\text{დღ.} + 0,135 \text{ მ}^3) * 0,80 = 37,442 \text{ მ}^3/\text{დღ.}$$

**საწარმოს სანიაღვრე ჩამდინარე წყლები.** საწარმოს სანიაღვრე ჩამდინარე წყლების რაოდენობა იანგარიშება ფორმულით [52-55]:

$$Q = 10 \cdot h \cdot \Psi \cdot F$$

სადაც:

Q – სანიაღვრე წყლების მოცულობაა, მ<sup>3</sup>/დღ.დ. (მ<sup>3</sup>/წელ);

h– ნალექების რაოდენობა (H,მმ), აიღება „დაპროექტების ნორმების-სამშენებლო კლიმატოლოგია“ (პნ 01.05-08) შესაბამისად;

Ψ– წვიმის წყლების ნაკადის საერთო კოეფიციენტი, რომლის ანგარიში წარმოდგენილია წინამდებარე ანგარიშის ცხრილში 2.4.2.7.2.2;

F – საანგარიშო ტერიტორიის ფართობი, ჰა.

ნალექების რაოდენობა (H,მმ) მიღებულია „დაპროექტების ნორმების-სამშენებლო კლიმატოლოგია“ (პნ 01.05-08) შესაბამისად ქ. თბილისის (აეროპორტი) მეტეოროლოგიური სადგურის მონაცემებით. ნალექების რაოდენობა შეადგენს:

№	დასახლებული პუნქტის დასახელება	ნალექების რაოდენობა წელიწადში,მმ	ნალექების დღელამური მაქსიმუმი,მმ
1	2	3	4
52	თბილისი, აეროპორტი	540	145

ნავთობით შემთხვევით დაბინძურებული წყლების შემკრები სისტემა, ნავთობპროდუქტებით დაბინძურების რისკის გათვალისწინებით, მოეწყობა და საწარმო-ნიაღვრული და ნიაღვრული წყლები შეგროვდება 6499,0 მ<sup>2</sup>(0,6499ჰა) ტერიტორიიდან (F), რომელშიც ასევე შედის:

- რკინიგზის ჩამომცლელი ესტაკადის ტერიტორია-977,0მ<sup>2</sup>(0,0977 ჰა);
- ავტოცისტერნებში ნავთობპროდუქტების გასაცემი გადახურული მოედანი-180,0 მ<sup>2</sup>(0,018 ჰა);
- შენობა-ნაგებობების სახურავი -335,0 მ<sup>2</sup>(0,0335 ჰა);
- სარეზერვუარო პარკის ტერიტორია-3154 მ<sup>2</sup>(0,3154ჰა), მათ შორის რეზერვუარებით დაკავებული (მოშენების) ფართობი-886 მ<sup>2</sup>(0,0886 ჰა);
- გრუნტის საფარიანი გზები და მოედნები -1853,0 მ<sup>2</sup>(0,1853 ჰა).

აღნიშნული მონაცემების, ტერიტორიის არსებული და პერსპექტიული განაშენიანების მიხედვით განხორციელდა წვიმის წყლების ნაკადის საერთო კოეფიციენტის (Ψ) ანგარიში (იხ. ცხრილი 2.4.2.7.2.2).

**ცხრილი 2.4.2.7.2.2.** წვიმის წყლების ნაკადის საერთო კოეფიციენტის ანგარიში (Ψ)

წყალშემკრები ტერიტორიის ზედაპირის სახე	საანგარიშო ტერიტორიის ფართობი, Fi, ჰა	წილი საერთო ფართობში, Fi/ F	ნაკადის კოეფიციენტი, Ψ <sub>i</sub>	Ψ <sub>i</sub> Fi/ F
შენობებისა და ნაგებობების სახურავი	0,0335	0,0516	0,8	0,041
მყარი (ბეტონის) საფარი	0,018	0,0277	0,6	0,017
გრუნტის საფარი	0,5984	0,9207	0,2	0,184
	<b>Σ Fi= 0,6499</b>	<b>Σ =1,00</b>		<b>Ψ = 0,242</b>

ზემოაღნიშნული საწყისი პარამეტრების გათვალისწინებით საანგარიშო წყალშემკრებ ტერიტორიაზე წარმოქმნილი წვიმის წყლების წლიური რაოდენობა იქნება:

$$W_{\text{წელ.}} = 10 \cdot h \cdot \Psi \cdot F = 10 \cdot 540 \cdot 0,242 \cdot 0,6499 = 849,29 \text{ მ}^3/\text{წელ.}$$

თუ გავითვალისწინებთ, რომ აღნიშნულ რეგიონში ნალექიან დღეთა რაოდენობა 90-ია, მაშინ წვიმის წყლების დღე-ღამური რაოდენობა იქნება:

$$W_{\text{დღ.დ.}} = 849,29 : 90 = 9,44 \text{ მ}^3/\text{დღ.დ.}$$

ზემოთ წარმოდგენილი მონაცემების მიხედვით საწარმო-სანიაღვრე და სანიაღვრე ჯამური რაოდენობა იქნება:

$$\begin{aligned} &849,29 \text{ მ}^3/\text{წელ.} + 20,25 \text{ მ}^3/\text{წელ.} = 869,540 \text{ მ}^3/\text{წელ.} \\ &9,44 \text{ მ}^3/\text{დღ.დ.} + 0,108 \text{ მ}^3/\text{დღ.დ.} = 9,548 \text{ მ}^3/\text{დღ.დ.} \end{aligned}$$

ნაკადის ცვალებადი კოეფიციენტის ( $\Psi_{\text{mid}}$ ) შემთხვევაში კოლექტორში წვიმის წყლების ხარჯის ანგარიში ხოციელდება ზღვრული ინტენსივობის მეთოდით და გამოიხატება ფორმულით:

$$Q_r = Z_{\text{mid}} \cdot A^{1.2} \cdot F / t_r^{1.2n-0.1}$$

სადაც:

$Q_r$  – კოლექტორში წვიმის წყლების ხარჯია, ლ/წმ;

$Z_{\text{mid}}$  – წყალშემკრები ფართის ზედაპირის მახასიათებელი კოეფიციენტი, იანგარიშება რეკომენდაციების, ან სნ და წ 2.04.03-85-ის ცხრილების მიხედვით;

$t_r$  – წვიმის საანგარიშო ხანგრძლივობა წუთებში, განისაზღვრება რეკომენდაციების, ან სნ და წ 2.04.03-85-ის ცხრილების მიხედვით;

$A$  და  $n$  – წვიმის ინტენსივობისა და ხანგრძლივობის დამახასიათებელი პარამეტრები კონკრეტული ადგილმდებარეობისათვის, განისაზღვრება რეკომენდაციების, ან სნ და წ 2.04.03-85-ის ცხრილების მიხედვით;

$F$  – საანგარიშო (წყალშემკრები) ტერიტორიის ფართობია,  $F=0,6499$  ჰა;

$A$  პარამეტრი განისაზღვრება ფორმულით:

$$A = q_{20} \cdot 20^n \cdot (1 + \lg P / \lg m_r)^y$$

სადაც:

$q_{20}$  – წვიმის ინტენსივობა 1 ჰა-ზე, რეკომენდაციების დანართის სნ და წ 2.04.03-85-ის მიხედვით  $q_{20}=100$  ლ/წმ;

$n$  – ხარისხის მაჩვენებელია, რეკომენდაციების მიხედვით  $n=0,63$ ;

$m_r$  – წვიმის წვიმების რაოდენობა წელიწადში, რეკომენდაციების მიხედვით  $m_r=90$ ;

$P$  – წვიმის საანგარიშო ინტენსივობაზე ერთჯერადი გადამეტების პერიოდია, რეკომენდაციების მიხედვით  $P=1$  წელი;

$y$  – ხარისხის მაჩვენებელია, რეკომენდაციების მიხედვით  $y=1,33$ ;

აღნიშნული მონაცემების გათვალისწინებით  $A$  პარამეტრი ტოლი იქნება:

$$A = q_{20} \cdot 20^n \cdot (1 + \lg P / \lg m_r)^y = 100 \cdot 20^{0,63} (1 + \lg 10 / \lg 90)^{1,33} = 660,16$$

აღნიშნული მონაცემების, ტერიტორიის არსებული და პერსპექტიული განაშენიანების მიხედვით განხორციელდა წყალშემკრები ფართის ზედაპირის მახასიათებელი კოეფიციენტის ( $Z_{\text{mid}}$ ) ანგარიში (იხ. ცხრილი 2.4.2.7.2.3).

**ცხრილი 2.4.2.7.2.3.** წყალშემკრები ფართის ზედაპირის მახასიათებელი კოეფიციენტის ანგარიში ( $Z_{\text{mid}}$ )

წყალშემკრები ტერიტორიის ზედაპირის სახე	საანგარიშო ტერიტორიის ფართობი, F, ჰა	წილი საერთო ფართობში, a	დაფარვის კოეფიციენტი, Z <sub>i</sub>	A*Z <sub>i</sub>
შენობებისა და ნაგებობების სახურავი და მყარი საფარი	0,0515	0,0793	0,297	0,024
გრუნტის საფარი	0,5984	0,9207	0,064	0,059
	<b>Σ Fi= 0,6499</b>	<b>Σ =1,00</b>		<b>Z<sub>mid</sub> = 0,083</b>

აღნიშნული მონაცემების გათვალისწინებით კოლექტორში წვიმის წყლების ხარჯი (Q<sub>r</sub>) ტოლი იქნება:

$$Q_r = Z_{mid} * A^{1.2} * F / t_r^{1.2n-0.1} = 0,083 * 660,16^{1.2} * 0,6499 / 27^{1.2*0.63-0.1} = 130,708 / 8,689 = 15,04 \text{ ლ/წმ}$$

წვიმის წყლის ზღვრული ხარჯის (ლ/წმ) საანგარიშო ფორმულას, წვიმის საანგარიშო ინტენსივობაზე (ერთჯერადი გადამეტების P =0,33-10 წელი პერიოდისათვის), აქვს შემდეგი სახე:

$$Q_{lim} = K_1 * K_2 * Q_r$$

სადაც:

K<sub>1</sub> და K<sub>2</sub> – კოეფიციენტები, რომელიც ითვალისწინებს ნაკადის პარამეტრების ცვლილებებს. მოცემული კოეფიციენტის მნიშვნელობები C სიდიდესთან დამოკიდებულებით მოცემულია რეკომენდაციებში, ხოლო C სიდიდეები მოცემულია დარაიონების სქემაზე მე-4 დანართში;

Q<sub>r</sub> – კოლექტორში წვიმის წყლების ხარჯია, ლ/წმ.

აღნიშნული მონაცემების გათვალისწინებით წვიმის წყლის ზღვრული ხარჯი (Q<sub>lim</sub>) ტოლი იქნება:

$$Q_{lim} = 0,35 * 1,67 * 15,04 = 8,79 \text{ ლ/წმ.}$$

ზემოთ წარმოდგენილი მონაცემების მიხედვით საწარმო-სანიაღვრე (ტექნოლოგიური მოედნების და რეზერვუარების ნარევი საწარმოო წყლები) და სანიაღვრე ჩამდინარე წყლების ჯამური რაოდენობა იქნება:

$$128,20 \text{ მ}^3/\text{წელ.} + 849,29 \text{ მ}^3/\text{წელ.} = 977,490 \text{ მ}^3/\text{წელ.}$$

$$9,44 \text{ მ}^3/\text{დღ.დ.} + 37,442 \text{ მ}^3/\text{დღ.დ.} = 46,882 \text{ მ}^3/\text{დღ.დ.}$$

იმის გასათვალისწინებით, რომ ნალექიან პერიოდში ტექნოლოგიური მოედნების და რეზერვუარების ნარევი საწარმოო წყლების წარმოქმნას ადგილი არ ექნება, სანიაღვრე კანალიზაციაში ჩამდინარე საწარმო-სანიაღვრე წყლების მაქსიმალური რაოდენობა იქნება 8,79 ლ/წმ.

ამდენად, მოცემული გამოთვლების მიხედვით საანგარიშო წყალშემკრებ ტერიტორიაზე წარმოქმნილი საწარმო-სანიაღვრე და სანიაღვრე ჩამდინარე წყლების ჯამური რაოდენობა იქნება 977,490 მ<sup>3</sup>/წელ და 46,882 მ<sup>3</sup>/დღ.დ., ხოლო სანიაღვრე კანალიზაციის კოლექტორში ჩამდინარე საწარმო-სანიაღვრე და სანიაღვრე ჩამდინარე წყლების მაქსიმალური რაოდენობა იქნება 8,79 ლ/წმ.

საწარმოს პროფილის გათვალისწინებით, მის ტერიტორიაზე წარმოქმნილი სანიაღვრე წყლებში ძირითადი მოსალოდნელი მავნე ნივთიერებებია მყარი ნაწილაკები და ნავთობპროდუქტები. მათი მოსალოდნელი კონცენტრაციები განსაზღვრულია მეთოდური ლიტერატურის მიხედვით და ჩამდინარე წყლების დაბინძურების საწყის კონცენტრაციად აღებულია:

- შეწონილი ნაწილაკებისათვის - 2000 მგ/ლ;
- ნავთობპროდუქტებისათვის - 150 მგ/ლ.

აღნიშნული კონცენტრაციები მისაღებია საწარმოს პირობებისათვის, ამასთანავე ყველაზე უარესი სცენარის მიხედვით

#### 2.4.2.7.3. საწარმო-სანიაღვრე წყლების გაწმენდა

შესაბამისი ეკოლოგიურ-ეკონომიკური დასაბუთებისა და საპროექტო გადაწყვეტილებების შესაბამისად გათვალისწინებულია საწარმო-სანიაღვრე (რეზერვუარებისა და ტექნოლოგიური მოედნების ნარევი და წვიმისწყლების) კანალიზაციის ქსელების მშენებლობა საწარმოს მოთხოვნათაშესაბამისად ს.წ.-11-106-79, ს.წ.-2.02.02.84 და ს.წ.-2.04.03.85 და ა.შ. მოთხოვნათა გათვალისწინებით.

საწარმო-სანიაღვრე და სანიაღვრე ჩამდინარე წყლების შეგროვებისა და გაწმენდის ამოცანების გადასაწყვეტად მოეწყობა ნავთობპროდუქტების შემთხვევით დაბინძურებული წყლების შეკრების და არინების დამოუკიდებელი სადრენაჟო სისტემა. ეს სისტემა უზრუნველყოფს საწარმო-სანიაღვრე და სანიაღვრე ჩამდინარე წყლების შეგროვებას, ხოლო შეგროვებული საწარმო-სანიაღვრე წყლების გამწმენდ ნაგებობაში ორასფეხურიან გაწმენდის შემდეგ გაწმენდილი ჩამდინარე წყლების ჩაშვება მოხდება არსებულ საკანალიზაციო სისტემაში.

საწარმოს პროფილის გათვალისწინებით, მის ტერიტორიაზე წარმოქმნილი საწარმო-სანიაღვრე და სანიაღვრე ჩამდინარე ჩამდინარე წყლების გაწმენდის ხარისხისადმი დადგენილი მოთხოვნების შესრულების მიზნით საწარმოში დამონტაჟებული იქნება კომპაქტური გამწმენდი ნაგებობა წარმადობით 10,0 ლ/წმ. გამწმენდი დანადგარის სქემა (ჭრილი და გეგმა), მუშაობის ტექნოლოგიური სქემა მოცემულია წინამდებარე დოკუმენტის დანართში 7.1.

პროექტით წარმოდგენილი გამწმენდი ნაგებობა დამუშავებულია სხვადასხვა სამეცნიერო კვლევითი ისტიტუტების (ВНИИ, ВНИВО, ВОДГЕО) მიერ დამუშავებული - ანალოგიური პროექტის საფუძველზე, რომელიც ითვალისწინებს წყლების ორსაფეხუროვან გაწმენდას. დანადგარის სქემა დაფუძნებულია წყლის, ჭუჭყის, ზეთის და ნავთობპროდუქტების ხვედრით წონათა სხვაობაზე: ჭუჭყი ილექება, ხოლო ნავთობპროდუქტები ამოტივტივდება. დანადგარის პირველი საფეხურის სალექარში იწმინდება 80%, ხოლო მეორე საფეხურზე ფილტრებში გავლის შემდეგ იწმინდება: I საფეხურისფილტრში 92%, ხოლო II საფეხურისფილტრში 99%.

საწარმო-სანიაღვრე წყლების მოსალოდენილი დაბინძურების კონცენტრაციები და მათი გაწმენდისას მიღებული შედეგები მოცემულია ცხრილში 2.4.2.7.3.1.

#### ცხრილი 2.4.2.7.3.1. საწარმო-სანიაღვრე წყლების გაწმენდისას მიღებული შედეგები

გაწმენდის ხარისხისაფეხურებისმიხედვით %	ნავთობპროდუქტების საწყისი დაჭუჭყიანება 150 მგ/ლ	შეწონილი ნივთიერებებისსაწყისი დაჭუჭყიანება2000 მგ/ლ
გაწმენდის მაჩვენებელი მგ/ლ		
სალექარში 80%	30	400
<b>II</b>		
I საფეხურისფილტრში 92%	2,4	32
II საფეხურისფილტრში 99%	0,024	0,32

ამრიგად გაწმენდის შემდეგ მიღებულია კონცენტრაციებია:

- შეწონილი ნაწილაკებისათვის - 0,32 მგ/ლ;



- ნავთობპროდუქტებისათვის - 0,024 მგ/ლ.

ამრიგად, საწარმო-სანიაღვრე ჩამდინარე წყლების ფიზიკურ-ქიმიური პარამეტრების მნიშვნელობები არ გადაჭარბებს "წყალარინების (საკანალიზაციო) სისტემაში ჩამდინარე წყლის ჩაშვებისა და მიღების პირობებისა და დამაბინძურებელ ნივთიერებათა ზღვრულად დასაშვები ნორმების შესახებ ტექნიკური რეგლამენტის დამტკიცების თაობაზე" საქართველოს მთავრობის 2018 წლის 20 აგვისტოს N431 დადგენილებით განსაზღვრულ ჩამდინარე წყლის ფიზიკურ-ქიმიური პარამეტრების ზღვრულად დასაშვები კონცენტრაციების მნიშვნელობებს.

ამასთანავე, აღნიშნული თხევადი ნარჩენების მართვის პროცესში, მოცემული ტექნიკური რეგლამენტის მოთხოვნების დაცვის მიზნით, გათვალისწინებულია საქმიანობის განმახორციელებლის მიერ გამწმენდი ნაგებობის ეფექტურობის და ჩამდინარე წყლების ხარისხის პერიოდული ლაბორატორიული გამოკვლევების უზრუნველყოფა, შესაბამისი აკრედიტაციის ლაბორატორიების მეშვეობით.

#### 2.4.2.8. საწარმოს ელექტროენერგიით მომარაგება

საპროექტო საწარმოს პროექტის (ელექტრო-ტექნიკური ნაწილის) მიხედვით ელექტროენერგიით მომარაგება ხორციელდება ტერიტორიაზე არსებული სატრანსფორმატორო ქვესადგურიდან.

ელექტრო ქსელის პარამეტრებია: 400/230V 50Hz, TN-S

ელექტროენერგიის განაწილება ხორციელდება MDB-1- მთავარი ელ. გამანაწილებელი ფარის მეშვეობით.

პროექტი გათვალისწინებულია სატუმბოს, გასაცემი კუნძულის, ოფისის ელ. მომარაგება, რეზერვუარების პარკის გარე განათება, მეხდაცვა და დამიწება.

პროექტი შეიცავს დამიწებას და მეხდაცვას: რეზერვუარების პარკის სატუმბოს, გასაცემი კუნძულის და ოფისის.

სატუმბოს და ოფისის შენობების მეხდაცვა შესრულებულია III კატეგორიის; შენობების სახურავზე ჩაწყობილია დამცავი ბადე φAI მრგვალი ფოლადისაგან. ბადის უჯრედის ბიჯი არ უნდა აღემატებოდეს 5 მეტრს. ბადის ყველა კვანძი შესრულდეს შედუღებით. დამცავი ბადე მიუერთდეს გარე დამიწებას. წინაღობა არ უნდა აღემატებოდეს 4 ომს.

რეზერვუარების მეხდაცვა ხორციელდება რეზერვუარებზე დაყენებული მეხამრიდებით. რეზერვუარების დამიწება ხორციელდება ჩახრახნული დამმიწებლით. რკინიგზის და გასაცემი კუნძულის მეხდაცვა ხორციელდება ღერო მეხამრიდებით.

პროექტი შესრულებულია „ПУЭ 6“-ისა და СНиП 25-05-95-ის მიხედვით.

#### 2.4.2.9. ხანძარსაწინააღმდეგო ღონისძიებები

ბაზის ტერიტორიაზე ხანძრის ჩაქრობა გათვალისწინებულია საშუალოდ გაჯერებული საჰაერო-მექანიკური ქაფის საშუალებით, კინემატიკური სიბლანტით  $40 \times 10^{-6}$  მ<sup>2</sup>/წ. გაყინვის ტემპერატურით -8°C, სამუშაო კონცენტრაციით 6%. შენახვის ვადით 5 წელი +20°C დროს.

ხანძრის ჩაქრობა წარმოებს გპსს-600 ქაფგენერატორის საშუალებით. ეს გენერატორები დამონტაჟებული არიან V=2000 მ<sup>3</sup> და V=1000 მ<sup>3</sup> ლითონის ვერტიკალურ ცილინდრულ რეზერვუარებზე. სატუმბო სადგურში, რკინიგზის ესტაკადაზე და ავტოცისტერნებში გამცემ სადგურში ქაფი მიეწოდება გპსს-200 ქაფგენერატორის საშუალებით. დანარჩენ ობიექტებზე ხანძრის ჩაქრობა ხდება ქაფსადენებზე არსებული სახანძრო ონკანებზე მიერთებული სახანძრო სახელოთი და გპსს-600 ქაფგენერატორების საშუალებით.

ხანძრის ჩასაქრობად საჭირო ქაფწარმომქმნელის რაოდენობა განისაზღვრება ერთი უდიდესი რეზერვუარის ჰორიზონტალურ ფართზე 10 წუთის განმავლობაში მიწოდებული ქაფის ხსნარის ოდენობით, ან დამცლელ-ჩამსხმელი ესტაკადის გარე გაბარიტების ფართობის მიხედვით.  $V=2000 \text{ მ}^3$  რეზერვუარის ფართობი უდრის  $283.4 \text{ მ}^2$ .  $1.0 \text{ მ}^2$ -ზე ქაფწარმომქმნელის ხარჯი უდრის  $0.08 \text{ ლ/წმ}$ . ხანძარმქრობი ქაფწარმომქმნელის საჭირო რაოდენობა იქნება:  $0.08 \times 283.4 \times 60 \times 10 \times 0.06 = 816$  ლიტრი. ქაფწარმომქმნელის ნორმატიული მარაგი განისაზღვრება ერთი ხანძრის ჩასაქრობად საჭირო რაოდენობის სამმაგი ოდენობით. ამიტომ ქაფწარმომქმნელის საჭირო რაოდენობა იქნება  $816 \times 3 = 2448$  ლიტრი. ეს მარაგი უნდა მოთავსდეს უქანგავი ფოლადის ან პლასტმასის ავზში და მოვათავსოთ ის სახანძრო ფარდულში ამაღლებულ ადგილზე.

ქაფის ხსნარის დასამზადებლად საჭირო წყალი მიიღება სახანძრო რეზერვუარებიდან. ამისათვის მოწყობილია სახანძრო სატუმბო სადგური. სახანძრო სატუმბო სადგურში განლაგებულია ორი ტუმბო წარმადობით  $150 \text{ მ}^3/\text{სთ}$ ,  $H=48 \text{ მ}$ . ელ. ძრავით  $55 \text{ კვტ}$ , გაბარიტული ზომებით  $1582 \times 600 \times 785 \text{ მმ}$ , წონა  $670 \text{ კგ}$ . ერთი ტუმბოთი ხდება ქაფწარმომქმნელის გადატუმბვა ქაფსადენის მილში და აგრეთვე წყლის გადატუმბვა. მეორე ტუმბო სათადარიგოა. ქაფწარმომქმნელის წყალში შერევა ხდება დოზატორის საშუალებით. დოზატორიდან გამოსული ქაფწარმომქმნელის შერევა წყალში ხდება უფრო მაღალი დაწნევის ტუმბოს საშუალებით.

ხანძრის შედეგად გახურებული რეზერვუარების კედლების გაცივება ხდება რეზერვუარების სახურავებზე მოწყობილი პერფორირებული მილისაგან დამზადებული რგოლის საშუალებით. მილის დიამეტრია  $48 \times 3 \text{ მმ}$ . რგოლი გაყოფილია ორ ნახევარრგოლად, რომლებიც ცალ-ცალკე მარაგდება წყლით სახანძრო მილსადენისაგან.

რეზერვუარების პარკის ირგვლივ მოწყობილია სახანძრო წყლის და ქაფწარმომქმნელის მილსადენი.  $80 \text{ მმ}$  და  $150 \text{ მმ}$  დიამეტრის მილსადენებში წყლის მიწოდება ხდება სახანძრო რეზერვუარებიდან სახანძრო სატუმბო სადგურში განლაგებული ტუმბოების საშუალებით. მილსადენებზე, სახანძრო სტენდებთან, მოწყობილია  $50 \text{ მმ}$  დიამეტრის ორკაპა სახანძრო ონკანები  $50 \text{ მმ}$  დიამეტრის სახანძრო სახელოს შემაერთებელი თავაკებით.

რეზერვუარის გახურებული კედლების გასაცივებლად საჭირო წყლის ხარჯი გამოითვლება ცეცხლწაკიდებული რეზერვუარის პერიმეტრის ერთ მეტრზე  $0.5 \text{ ლ/წმ}$  და მეზობელი რეზერვუარების პერიმეტრის ნახევარზე  $0.2 \text{ ლ/წმ}$  დანახარჯების ჯამით. კედლების გაცივების ხანგრძლივობად მიღებულია  $4$  საათი. ანგარიშისთვის ვიღებთ შუაში მდებარე  $N^{\circ}2 = 1000 \text{ მ}^3$  ტევადობის რეზერვუარს. კედლების გაცივებაზე წყლის ხარჯი უდრის:

$$Q = (0.5 \times 48 + 48 : 2 \times 0.2 \times 2) \times 3600 \times 4 = 483840 \text{ ლ} = 483,840 \text{ მ}^3$$

სახანძრო წყალმომარაგებისათვის გათვალისწინებულია ლითონის რეზერვუარი მოცულობით  $500 \text{ მ}^3$ . ამრიგად სახანძრო წყალმომარაგებისათვის საჭირო წყლის საერთო მარაგი უდრის  $500 \text{ მ}^3$ . წყლის ეს რაოდენობა საკმარისია როგორც რეზერვუარების კედლების გასაგრილებლად, ასევე საჭიროების შემთხვევაში სახანძრო მანქანების მარაგის შესავსებათ.  $500 \text{ მ}^3$  სახანძრო რეზერვუართან მოწყობილია მოასფალტებული მოედანი სახანძრო მანქანების მისასვლელად, ხოლო რეზერვუარზე დამონტაჟებულია ორი ცალი ორკაპა სახანძრო ონკანი  $76 \text{ მმ}$  შემაერთებელი თავაკებით.

სარეზერვუარო პარკის ირგვლივ, ყოველ  $30-40$  მეტრში, უნდა მოეწყოს სახანძრო სტენდი და კარადა, სადაც მოთავსებული იქნება სახანძრო ინვენტარი (სახანძრო სახელო თავისი გამამფრქველით, ცეცხლმაქრი, ქაფგენერატორი, ძალაყინი, წერაქვი, ვედრო, ქვიშა, ბარი, სპეციალური ნაჭერი და სხვა).

სახანძრო რეზერვუარებში საჭირო წყლის მარაგის ( $500 \text{ მ}^3$ ) შევსება წარმოებს ნავთობბაზის ტერიტორიაზე არსებული ცენტრალური წყალმომარაგების სისტემიდან  $96$  საათის განმავლობაში.

#### 2.4.2.10. ნარჩენების მართვა

საწარმოს როგორც მშენებლობის, ასევე ექსპლუატაციის ეტაპზე ასევე მოსალოდნელია გარკვეული რაოდენობის როგორც სახიფათო, ასევე არასახიფათო ნარჩენების წარმოქმნა. მათი არასწორი მართვის შემთხვევაში მოსალოდნელია გარემოს ცალკეული რეცეპტორების ხარისხობრივი მდგომარეობის გაუარესება.

კომპანიის საქმიანობის განხორციელების პროცესში მოსალოდნელია მათ ტერიტორიაზე შემდეგის სახის ნარჩენების წარმოქმნა:

- საყოფაცხოვრებო ნარჩენები;
- საწარმოო ნარჩენები.

**საყოფაცხოვრებო ნარჩენები.** მოსალოდნელია საყოფაცხოვრებო ნარჩენების წარმოქმნა, ძირითადად ესაა:

- შერეული მუნიციპალური ნარჩენები - 20 03 01.

საყოფაცხოვრებო ნარჩენებისგატანას, შემდგომი მართვის მიზნით განახორციელებს შპს "თბილსერვის ჯგუფი".

**საწარმოო ნარჩენები.** მოსალოდნელია როგორც სახიფათო, ასევე არასახიფათო საწარმოო ნარჩენების წარმოქმნა, ძირითადად ესაა:

- საღებავების და ლაქების ნარჩენები - 08 01 11\* ;
- შედელებისას წარმოქმნილი ნარჩენი - 12 01 13;
- აბსორბენტები, ფილტრის მასალები (ზეთის ფილტრების ჩათვლით, რომელიც არ არის განხილული სხვა კატეგორიაში), საწმენდი ნაჭრები და დამცავი ტანსაცმელი, რომელიც დაბინძურებულია სახიფათო ნივთიერებებით -15 02 02\*;
- სხვადასხვა შესაფუთი მასალები- 15 01 01, 15 01 02, 15 01 03;
- მწყობრიდან გამოსული ხელსაწყოები, რომლებიც შეიცავს სახიფათო კომპონენტებს, რომელსაც არ ვხვდებით 16 02 09-დან 16 02 12-მდე პუნქტებში (საექსპლუატაციო ვადაგასული და მწყობრიდან გამოსული (დაბინძურებული) რეზინის მილები)-16 02 13\*;
- რეზერვუარის ძირში წარმოქმნილი ლექი (ნავთობშემცველი შლამები რეზერვუარებიდან) - 05 01 03\*;
- ნავთობდამჭერის ნალექები (ნავთობშემცველი შლამები)-13 05.03\*;
- ნავთობის შემცველი ნარჩენები (გამწმენდის ფილტრები)-16 07 08\*;
- გრუნტი, რომელიც შეიცავს საშიშ ნივთიერებებს (ნავთობის ნახშირწყალბადებით დაბინძურებული ნიადაგი, გრუნტი და ქვიშა)-17 05 05\*.

წარმოქმნილი ნარჩენების სახეობრივი და რაოდენობრივი აღწერა, ასევე მათი მართვის პირობები მოცემულია წინამდებარე დოკუმენტის დანართში 7.3 - „ნარჩენების მართვის გეგმა“.

ქვემოთ წარმოდგენილია სანიაღვრე კანალიზაციის გამწმენდი ნაგებობის ექსპლუატაციისას წარმოქმნილი ნარჩენების რაოდენობის გაანგარიშება.

ტერიტორიის ზედაპირული-სანიაღვრე წყლების ნავთობპროდუქტებისაგან და შეწონილი ნივთიერებებისაგან სანიაღვრე კანალიზაციის გამწმენდი ნაგებობებში მექანიკური გაწმენდის დროს წარმოიქმნება:

- ნავთობპროდუქტების შემცველი ნალექი;
- ნავთობპროდუქტების აპკი.

ნავთობპროდუქტების შემცველი ნალექის რაოდენობა იანგარიშება ფორმულით:

$$M = Q * (C_{მდე} - C_{შემდეგ}) * 10^{-6}, \text{ ტ/წელ.}$$

სადაც:

Q - წყალშემკრები ფართობიდან სანიაღვრე კანალიზაციაში წლის განმავლობაში

ჩამდინარე სანიაღვრე წყლების რაოდენობა, მ<sup>3</sup>/წელ.;

$C_{\text{მდე}}$  - შეწონილი ნივთიერებების კონცენტრაცია გამწმენდ ნაგებობამდე, მგ/ლ;

$C_{\text{შემდეგ}}$  - შეწონილი ნივთიერებების კონცენტრაცია გამწმენდ ნაგებობების შემდეგ, მგ/ლ;

ნავთობპროდუქტების აპკის რაოდენობა იანგარიშება ფორმულით:

$$M = Q * (C_{\text{მდე}} - C_{\text{შემდეგ}}) * 10^{-6}, \text{ ტ/წელ.}$$

სადაც:

$Q$  - წყალშემკრები ფართობიდან სანიაღვრე კანალიზაციაში წლის განმავლობაში

ჩამდინარე სანიაღვრე წყლების რაოდენობა, მ<sup>3</sup>/წელ.;

$C_{\text{მდე}}$  - ნავთობპროდუქტების კონცენტრაცია გამწმენდ ნაგებობამდე, მგ/ლ;

$C_{\text{შემდეგ}}$  - ნავთობპროდუქტების გამწმენდ ნაგებობების შემდეგ, მგ/ლ;

საწარმოს პროფილის გათვალისწინებით, მის ტერიტორიაზე წარმოქმნილი სანიაღვრე წყლებში ძირითადი მოსალოდნელი მავნე ნივთიერებებია მყარი ნაწილაკები და ნავთობპროდუქტები. მათი მოსალოდნელი კონცენტრაციები განსაზღვრულია მეთოდური ლიტერატურის მიხედვით და ჩამდინარე წყლების დაბინძურების საწყის კონცენტრაციად აღებულია:

- შეწონილი ნაწილაკებისათვის - 2000 მგ/ლ;
- ნავთობპროდუქტებისათვის - 150 მგ/ლ.

აღნიშნული კონცენტრაციები მისაღებია საწარმოს პირობებისათვის, ამასთანავე ყველაზე უარესი სცენარის მიხედვით.

წინამდებარე ანგარისის პარაგრაფში 2.4.2.7.2 ( ჩამდინარე წყლების არინება) წარმოდგენილი მონაცემების მიხედვით საწარმო-სანიაღვრე (ტექნოლოგიური მოედნების და რეზერვუარების ნარეცხი საწარმოო წყლები)და სანიაღვრე ჩამდინარე წყლების ჯამური რაოდენობა იქნება:977,490 მ<sup>3</sup>/წელ.

წინამდებარე ანგარისის პარაგრაფში 2.4.2.7.3 ( საწარმო-სანიაღვრე წყლების გაწმენდა) წარმოდგენილი მონაცემების მიხედვით საწარმო-სანიაღვრე (ტექნოლოგიური მოედნების და რეზერვუარების ნარეცხი საწარმოო წყლები)და სანიაღვრე ჩამდინარე გაწმენდის შემდეგ მიღებულია კონცენტრაციებია:

- შეწონილი ნაწილაკებისათვის - 0,32 მგ/ლ;
- ნავთობპროდუქტებისათვის - 0,024 მგ/ლ.

ზემოაღნიშნულის გათვალისწინებით ნავთობპროდუქტების საცავის საწარმო-სანიაღვრე წყლები საჭიროებენ გაწმენდას და სანიაღვრე წყლების მოსალოდნელი დაბინძურების კონცენტრაციებისა და ჩამდინარე წყლების ხარისხისადმი დადგენილი მოთხოვნების გათვალისწინებით გაანგარიშებული იქნა 977,490 მ<sup>3</sup>საწარმო-სანიაღვრე ჩამდინარე წყლის გაწმენდისას წარმოქმნილი ნალექების (ნავთობშემცველი შლამები) რაოდენობა.

საწარმო-სანიაღვრე წყლების გაწმენდისას წარმოქმნილი ნავთობპროდუქტების შემცველი ნალექის რაოდენობა იქნება:

$$M = 977,490 \text{ მ}^3 * (2000 \text{ მგ/მ}^3 - 0,32 \text{ მგ/მ}^3) * 10^{-6} = 1,955 \text{ ტ/მ}^3$$

საწარმო-სანიაღვრე წყლების გაწმენდისას წარმოქმნილი ნავთობპროდუქტების აპკის რაოდენობა იქნება:

$$M = 977,490 \text{ მ}^3 * (150 \text{ მგ/მ}^3 - 0,024 \text{ მგ/მ}^3) * 10^{-6} = 0,147 \text{ ტ/მ}^3$$

საწარმოში დაგეგმილია სეპარირების სისტემის დანერგვა. საწარმოში წარმოქმნილი როგორც სახიფათო, ასევე არასახიფათო საწარმოო ნარჩენები სეპარირების შემდგომ, საბოლოო მართვის მიზნით, შესაბამისი ხელშეკრულების საფუძველზე, გადაეცემა შესაბამისი ნებართვის მქონე ორგანიზაციას.

საწარმოს ნარჩენების მართვის სტრატეგია და გეგმა ითვალისწინებს საწარმოს ტექნოლოგიურ თავისებურებებს და შესაბამისი გადაწყვეტილებები მიღებული იქნება საქართველოსა და

საერთაშორისო გარემოსდაცვითი კანონმდებლობის მოთხოვნებთან შესაბამისობის დაცვით და ევროკავშირის ქვეყნების გამოცდილების გათვალისწინებით.

წარმოქმნილი ნარჩენების სახეობრივი და რაოდენობრივი აღწერა, ასევე მათი მართვის პირობები მოცემულია წინამდებარე დოკუმენტის დანართში 7.3 - „ნარჩენების მართვის გეგმა“

#### 2.4.2.11. საწარმოს ფუნქციონირების რეჟიმი

საწარმო იმუშავებს შემდეგი რეჟიმით:

- წელიწადში 365 სამუშაო დღე;
- ცვლებისრაოდენობადღე-ღამეში 2;
- ცვლის ხანგრძლივობა 8 საათი.

### 3. გარემოზე ზემოქმედების შეფასება

გარემოზე ზემოქმედების შეფასებისთვის გამოყენებული მიდგომები, ასევე რაოდენობრივი და ხარისხობრივი კრიტერიუმები შემუშავდა შეფასების სისტემის უნიფიკაციისა და სტანდარტიზაციისთვის, რაც უზრუნველყოფს შეფასების ობიექტურობას. ზემოქმედების შეფასების მეთოდოლოგია მომზადდა მსოფლიო ბანკისა და სხვა საერთაშორისო საფინანსო ინსტიტუტების (EBRD, IFC, ADB) რეკომენდაციებზე დაყრდნობით.

რაოდენობრივი კრიტერიუმებისთვის გამოყენებულია საქართველოს, ევროკავშირისა და საერთაშორისო ფინანსური კორპორაციის/მსოფლიო ბანკის ნორმატიულ დოკუმენტებში გარემოს ობიექტების (ჰაერი, წყალი, ნიადაგი და სხვ.) ხარისხის მაჩვენებლებისთვის დადგენილი სიდიდეები ზემოქმედების იმ ფაქტორებისთვის, რომელთათვისაც არ დგინდება ხარისხობრივი ინდიკატორები (მაგ, ზემოქმედება ეკოსისტემებსა და მოსახლეობაზე),

რაოდენობრივი კრიტერიუმები განისაზღვრა ფონური მონაცემების ანალიზის საფუძველზე, ზემოქმედების ობიექტის ღირებულებისა და სენსიტიურობის გათვალისწინებით. იმ შემთხვევებში კი, როცა ზემოქმედების შესაფასებლად შეუძლებელი იყო რაოდენობრივი კრიტერიუმების შემოღება, საერთაშორისოდ მიღებული მიდგომების გათვალისწინებით მომზადდა ხარისხობრივი კრიტერიუმები.

გარემოზე ზემოქმედება შეფასდა დადგენილი კრიტერიუმების შესაბამისად. შეფასებისას ყურადღება გამახვილდა უპირატესად იმ ზემოქმედებაზე, რომელიც მოცემულ პირობებში მნიშვნელოვნად იქნა მიჩნეული.

**ევროკავშირის დირექტივა 97/11: „გარემოზე ზემოქმედების შეფასებისას გათვალისწინებული უნდა იქნას გარემოს ის რეცეპტორები, რომლებზეც დაგეგმილი პროექტი სავარაუდოდ მნიშვნელოვან ზემოქმედებას მოახდენს“.**

ბუნებრივ თუ სოციალურ გარემოში მოსალოდნელი ცვლილებების შესაფასებლად საჭიროა შეგროვდეს და გაანალიზდეს ინფორმაცია პროექტის სავარაუდო ზეგავლენის არეალის არსებული მდგომარეობის შესახებ. მოპოვებული ინფორმაციის საფუძველზე განისაზღვრება გარემოში მოსალოდნელი ცვლილებების სიდიდე, გამოვლინდება ამ ზემოქმედების მიმღები ობიექტები - რეცეპტორები და შეფასდება მათი მგრძობიანობა, რაც აუცილებელია ზემოქმედების მნიშვნელოვნების განსაზღვრისთვის. ზემოქმედების მნიშვნელოვნების განსაზღვრის შემდეგ კი დგინდება რამდენად მისაღებია იგი, საქმიანობის ალტერნატიული, ნაკლები უარყოფითი ეფექტის მქონე ვარიანტები, შემარბილებელი ზომების საჭიროება და თავად შემარბილებელი ზომები.

შ.პ.ს. „ველი“-ს საპროექტო საწარმოს საქმიანობის გარემოზე ზემოქმედების შეფასებისას გამოყენებული იქნა შემდეგი სქემა:

**საფეხური I: ზემოქმედების ძირითადი ტიპებისა და კვლევის ფორმატის განსაზღვრა**

საქმიანობის ზოგადი ანალიზის საფუძველზე იმ ზემოქმედების განსაზღვრა, რომელიც შესაძლოა მნიშვნელოვანი იყოს მოცემული ტიპის პროექტებისთვის.

**საფეხური II: გარემოს ფონური მდგომარეობის შესწავლა - არსებული ინფორმაციის მოძიება და ანალიზი**

იმ რეცეპტორების გამოვლენა, რომლებზედაც მოსალოდნელია დაგეგმილი საქმიანობის ზეგავლენა, რეცეპტორების სენსიტიურობის განსაზღვრა.

**საფეხური III: ზემოქმედების დახასიათება და შეფასება**

ზემოქმედების ხასიათის, ალბათობის, მნიშვნელოვნებისა და სხვა მახასიათებლების განსაზღვრა რეცეპტორის სენსიტიურობის გათვალისწინებით, გარემოში მოსალოდნელი ცვლილებების აღწერა და მათი მნიშვნელოვნების შეფასება.

**საფეხური IV: შემარბილებელი ზომების განსაზღვრა**

მნიშვნელოვანი ზემოქმედების შერბილების, თავიდან აცილების ან მაკომპენსირებელი ზომების განსაზღვრა.

**საფეხური V: ნარჩენი ზემოქმედების შეფასება**

შემარბილებელი ღონისძიებების განხორციელების შემდეგ გარემოში მოსალოდნელი ცვლილების სიდიდის განსაზღვრა.

**საფეხური VI: მონიტორინგის და მენეჯმენტის სტრატეგიების დამუშავება**

შემარბილებელი ღონისძიებების ეფექტურობის მონიტორინგი საჭიროა იმის უზრუნველსაყოფად, რომ ზემოქმედებამ არ გადააჭარბოს წინასწარ განსაზღვრულ მნიშვნელობებს, დადასტურდეს შემარბილებელი ზომების ეფექტურობა, ან გამოვლინდეს მაკორექტირებელი ზომების საჭიროება.

საწარმოს საქმიანობის გარემოზე შესაძლო ზემოქმედების სახეებია:

- ზემოქმედება ატმოსფერული ჰაერის ხარისხზე;
- ხმაურის გავრცელებასთან დაკავშირებული ზემოქმედება;
- ზემოქმედება გეოლოგიურ გარემოზე - გეოლოგიური გარემოს სტაბილურობის დარღვევა, ზემოქმედება ნიადაგზე, საშიში გეოდინამიკური პროცესების გააქტიურების რისკები;
- ზემოქმედება ზედაპირულ წყლებზე;
- ზემოქმედება მიწისქვეშა/გრუნტის წყლებზე;
- ვიზუალურ-ლანდშაფტური ზემოქმედება;
- ზემოქმედება ბიოლოგიურ გარემოზე (ფლორა, ფაუნა, დაცული ტერიტორიები);
- ნარჩენების წარმოქმნით და გავრცელებით მოსალოდნელი ზემოქმედება;
- ზემოქმედება კულტურულ და არქეოლოგიურ ძეგლებზე;
- ზემოქმედება სოციალურ-ეკონომიკურ გარემოზე:
  - შესაძლო დემოგრაფიული ცვლილებები;
  - ზემოქმედება მიწის საკუთრებასა და გამოყენებაზე;
  - დასაქმება და მასთან დაკავშირებული ზემოქმედებები;
  - ზემოქმედება სატრანსპორტო ნაკადებზე.
- ზემოქმედება ადამიანის ჯანმრთელობაზე და უსაფრთხოებასთან დაკავშირებული რისკები.

რეცეპტორის მგრძობიარობა დაკავშირებულია ზემოქმედების სიდიდესა და რეცეპტორის უნართან შეეწინააღმდეგოს ცვლილებას ან აღდგეს ცვლილების შემდეგ, ასევე მის ფარდობით

ეკოლოგიურ, სოციალურ ან ეკონომიკურ ღირებულებასთან.

გარემოზე ზემოქმედების შესაფასებლად დადგინდა ძირითადი ზემოქმედების ფაქტორები.

მოსალოდნელი ზემოქმედების შეფასება მოხდა შემდეგი კლასიფიკაციის შესაბამისად:

- ხასიათი - დადებითი ან უარყოფითი, პირდაპირი ან ირიბი;
- სიდიდე - ძალიან დაბალი, დაბალი, საშუალო, მაღალი ან ძალიან მაღალი
- მოხდენის ალბათობა - დაბალი, საშუალო ან მაღალი რისკი;
- ზემოქმედების არეალი - სამუშაო უბანი, არეალი ან რეგიონი;
- ხანგრძლივობა - მოკლე და გრძელვადიანი;
- შექცევადობა - შექცევადი ან შეუქცევადი.

ანუ განისაზღვრა ყოველი პოტენციური ზემოქმედების შედეგად გარემოში მოსალოდნელი ცვლილება და ხასიათი, ზემოქმედების არეალი და ხანგრძლივობა, შექცევადობა და რისკის რეალიზაციის ალბათობა, რის საფუძველზეც დადგინდა მისი მნიშვნელოვნება.

ქვემოთ მოცემულია თითოეულ ბუნებრივ და სოციალურ ობიექტზე ზემოქმედების შესაფასებლად შემოღებული კრიტერიუმები, ზემოქმედების დახასიათება და შემოღებული კრიტერიუმების გამოყენებით ზემოქმედების მნიშვნელოვნების და მასშტაბების დადგენა, ასევე შესაბამისი შემარბილებელი ღონისძიებები და ამ შემარბილებელი ღონისძიებების გათვალისწინებით მოსალოდნელი ნარჩენი ზემოქმედების მნიშვნელოვნება და მასშტაბები.

**3.1. ზემოქმედება ატმოსფერული ჰაერის ხარისხზე**

➤ საწარმოს ოპერირებისას მისი მიმდებარე ტერიტორიების ატმოსფერული ჰაერის ხარისხი 590 მ-იან საზღვარზე არ გადააჭარბებს კანონმდებლობით გათვალისწინებულ ნორმებს

**ცხრილი 3.1.1. ემისიების შედეგად ატმოსფერული ჰაერის ხარისხზე ზემოქმედების შეჯამება**

ზემოქმედებისა და ზემოქმედების წყაროების აღწერა	ზემოქმედების რეცეპტორები	ნარჩენი ზემოქმედების შეფასება					
		ხასიათი	მოხდენის ალბათობა	ზემოქმედების არეალი	ხანგრძლივობა	შექცევადობა	ნარჩენი ზემოქმედება
<b>მშენებლობის ფაზა:</b>							
<p><i>წვის პროდუქტების, შედეგების აეროზოლებისა და სხვა მავნე ნივთიერებათა ემისია ატმოსფერულ ჰაერში</i></p> <ul style="list-style-type: none"> <li>წვის პროდუქტების წყარო -სამშენებლო და სპეც.ტექნიკა, ტრანსპორტირება და სხვა.</li> <li>სხვა მავნე ნივთიერებათა წყარო -სამშენებლო უბანზე არსებული ქიმიური ნივთიერებების(საწვავ-საპოხი მასალა, საღებავები და სხვ.) აირადი ემისიები</li> </ul>	<p>მოწყობაზე დასაქმებული პერსონალი, ბიოლოგიური გარემო</p>	<p>პირდაპირი, უარყოფითი</p>	<p>დაბალი რისკი</p>	<p>სამშენებლო მოედნების მიმდებარე ტერიტორიები</p>	<p>ხანგრძლივობა შემოიფარგლება მოწყობის ფაზით</p>	<p>შექცევადი</p>	<p><b>ძალიან დაბალი</b> ან ზემოქმედება მოსალოდნელი არ არის</p>
<p><i>მტვრის გავრცელება</i></p> <ul style="list-style-type: none"> <li>წყარო - ტრანსპორტირება, ნაყარი სამშენებლო მასალების ორგანიზაცია-გამოყენება, ტექნიკისა და სატრანსპორტო საშუალებების გადაადგილება და სხვ.</li> </ul>	<p>მოწყობაზე დასაქმებული პერსონალი, ბიოლოგიური გარემო</p>	<p>პირდაპირი, უარყოფითი</p>	<p>საშუალო რისკი</p>	<p>სამშენებლო მოედნების მიმდებარე ტერიტორიები</p>	<p>ხანგრძლივობა შემოიფარგლება მოწყობის ფაზით</p>	<p>შექცევადი</p>	<p><b>დაბალი,</b> შემარბილებელი ღონისძიებების გათვალისწინებით - <b>ძალიან დაბალი</b></p>
<b>ოპერირების ფაზა:</b>							
<p><i>მავნე ნივთიერებათა ემისია ატმოსფერულ ჰაერში</i></p> <ul style="list-style-type: none"> <li>ტექნოლოგიური დანადგარები, ტრანსპორტირება და სხვა.</li> </ul>	<p>მოსახლეობა, მომსახურე პერსონალი, ბიოლოგიური გარემო</p>	<p>პირდაპირი, უარყოფითი</p>	<p>საშუალო რისკი</p>	<p>საწარმოს მიმდებარე ტერიტორია</p>	<p>მუდმივად</p>	<p>შექცევადი</p>	<p><b>დაბალი,</b> შემარბილებელი ღონისძიებების გათვალისწინებით - <b>ძალიან დაბალი</b></p>



**3.2. ხმაურის გავრცელებასთან დაკავშირებული ზემოქმედება**

➤ მშენებლობისა და ექსპლუატაციის ეტაპებზე საცხოვრებელი ზონის საზღვარზე აკუსტიკური ფონის ზრდა მოსალოდნელი არ არის, ხმაურის ფონური დონეები არ გადააჭარბებს კანონმდებლობით გათვალისწინებულ ნორმებს (საცხოვრებელ ზონაში დღის საათებში <50 დბა-ზე, ხოლო ღამის საათებში <40 დბა-ზე).

**ცხრილი 3.2.1. ხმაურის ზემოქმედების შეჯამება**

ზემოქმედებისა და ზემოქმედების წყაროების აღწერა	ზემოქმედების რეცეპტორები	ნარჩენი ზემოქმედების შეფასება					
		ხასიათი	მოხდენის ალბათობა	ზემოქმედების არეალი	ხანგრძლივობა	შექცევადობა	ნარჩენი ზემოქმედება
<b>მშენებლობის ეტაპი:</b>							
<b>ხმაურის გავრცელება ჰაერში</b> – სამშენებლო ტექნიკით, სამონტაჟო და სამშენებლო ოპერაციებით გამოწვეული ხმაური; – სატრანსპორტო საშუალებებით გამოწვეული ხმაური.	პროექტის მუშახელი, ახლო მახლო მაცხოვრებლები	პირდაპირი, უარყოფითი	მაღალი რისკი	დაახლოებით 0.4-0.5კმ რადიუსში	ხანგრძლივობა შემოიფარგლება მშენებლობის ფაზით	შექცევადი	<b>საშუალო.</b> შემარბ. ღონისძიებების გათვალისწინებით- <b>დაბალი</b>
<b>ოპერირების ეტაპი:</b>							
<b>ხმაურის გავრცელება ჰაერში</b> – საწარმოს ფუნქციონირებით გამოწვეული ხმაური; – სატრანსპორტო ოპერაციებით გამოწვეული ხმაური; – ტექ.მომსახურებისას/სარემონტო სამუშაოებისას წარმოქმნილი ხმაური.	პროექტის მუშახელი, ახლომახლო მაცხოვრებლები	პირდაპირი, უარყოფითი	მაღალი რისკი	დაახლოებით 0.4-0.5 კმ რადიუსში	გრძელვადიანი	საშუალო	<b>დაბალი.</b> შემარბ. ღონისძიებების გათვალისწინებით- <b>ძალიან დაბალი</b>

**3.3. ზემოქმედება ზედაპირული წყლების ხარისხზე**

- მშენებლობის ეტაპზე:
  - ზედაპირული წყლების ხარჯი არ იცვლება, გავლენას არ ახდენს წყლის ჰაბიტატებზე /ექთიოფაუნაზე. ნაპირების სტაბილურობის დარღვევა მოსალოდნელი არ არის. ნარჩენი ზემოქმედება იქნება დაბალი;
  - ნივთიერებათა კონცენტრაცია ან წყლის სიმღვრივე არ იზრდება დაა ზღვ-ზე გადაჭარბება მოსალოდნელი არ არის. ნარჩენი ზემოქმედება იქნება დაბალი;
- ექსპლუატაციის ეტაპზე:
  - ზედაპირული წყლების ხარჯი არ იცვლება, გავლენას არ ახდენს წყლის ჰაბიტატებზე /ექთიოფაუნაზე. ნაპირების სტაბილურობის დარღვევა მოსალოდნელი არ არის. ნარჩენი ზემოქმედება იქნება დაბალი;
  - ნივთიერებათა ფონური კონცენტრაცია და წყლის სიმღვრივე არ შეიცვლება. შემარბილებელი ღონისძიებების გათვალისწინებით ნარჩენი ზემოქმედება იქნება ძალიან დაბალი.

**ცხრილი 3.3.1. ზედაპირულ წყლებზე ზემოქმედების შეჯამება**

ზემოქმედებისა და ზემოქმედების წყაროების აღწერა	ზემოქმედების რეცეპტორები	ნარჩენი ზემოქმედების შეფასება					
		ხასიათი	მოხდენის ალბათობა	ზემოქმედების არეალი	ხანგრძლივობა	შექცევადობა	ნარჩენი ზემოქმედება
<b>მშენებლობის ეტაპი:</b>							
<b>ზედაპირული წყლების ხარჯის ცვლილება</b>	ცხოველები, მიწისქვეშა წყლები და სხვ.	პირდაპირი, უარყოფითი	დაბალი რისკი	მდ.მტკვრის აუზი	ხანგრძლივობა შემოიფარგლება მშენებლობის ფაზით	შექცევადი	დაბალი
<b>ზედაპირული წყლების დაბინძურება შეწონილი ნაწილაკებით, ნახშირწყალბადებითა და სხვა ნივთიერებებით</b>	ცხოველთა სამყარო, მიწისქვეშა წყლები და სხვ.	პირდაპირი. ზოგიერთ შემთხვევაში - ირიბი (მაგ. დამაბინძურებელ ბის დაღვრის შედეგად დაბინძურებული ზედაპირული ჩამონადენის ჩადინება ან მათი უშუალოდ წყლის ობიექტში ჩადვრა;	საშუალო რისკი, შემარბ. ღონისძიებების გათვალისწინებით - დაბალი რისკი	მდ.მტკვრის აუზი	ხანგრძლივობა შემოიფარგლება მშენებლობის ფაზით	შექცევადი	დაბალი, შემარბ. ღონისძიებების გათვალისწინებით - ძალიან დაბალი

(გაგრძელება)

ოპერირების ეტაპი:							
<i>მდინარის წყლის ხარჯის ცვლილება</i>	ცხოველები, მიწისქვეშა წყლები, ნაპირების სტაბილურობა	პირდაპირი, უარყოფითი	დაბალი რისკი	მდ.მტკვრის აუზი	მოკლევადიანი	შეუქცევადი	<b>დაბალი</b>
<i>ზედაპირული წყლების დაბინძურება შეწონილი ნაწილაკებით, ნახშირწყალბადებითა და სხვა ნივთიერებებით</i>	ცხოველთა სამყარო, მიწისქვეშა წყლები და სხვ.	პირდაპირი. ზოგიერთ შემთხვევაში - ირიბი	დაბალი რისკი	მდ.მტკვრის აუზი	მოკლევადიანი	შექცევადი	<b>დაბალი</b> , შემარბ. ღონისძიებების გათვალისწინებით - <b>ძალიან დაბალი</b>

**3.4 . ზემოქმედება მიწისქვეშა/გრუნტის წყლებზე**

- მშენებლობის ეტაპზე არ არსებობს გრუნტის წყლის დებიტზე ზემოქმედების რისკები, მოსალოდნელია გრუნტის წყლების დაბინძურება. შემარბილებელი ღონისძიებების გათვალისწინებით (რომლებიც ძირითადად მიმართული იქნება ნიადაგისა და წყლის ხარისხის გაუარესების რისკების შემცირებისკენ) ნარჩენი ზემოქმედება იქნება **დაბალი ან ძალიან დაბალი**;
- ექსპლუატაციის ეტაპზე არ არსებობს გრუნტის წყლის დებიტზე ზემოქმედების რისკები. გრუნტის წყლებში **მავნე ნივთიერებათა კონცენტრაციების მატება ნაკლებ სავარაუდოა.**

**ცხრილი 34.1. მიწისქვეშა წყლებზე ზემოქმედების შეჯამება**

ზემოქმედებისა და ზემოქმედების წყაროების აღწერა	ზემოქმედების რეცეპტორები	ნარჩენი ზემოქმედების შეფასება					
		ხასიათი	მობდენის ალბათობა	ზემოქმედების არეალი	ხანგრძლივობა	შექცევადობა	ნარჩენი ზემოქმედება
<b>მშენებლობის ეტაპი:</b>							
<b>მიწისქვეშა წყლების დებიტის ცვლილება</b> – წყლის ათვისება და წყლების კვების არეს შეზღუდვა	ცხოველები, მასთან ჰიდრავლიკური კავშირის მქონე ზედაპირული წყლები	ირიბი	დაბალი რისკი	საწარმოს ტერიტორია და მიმდებარე უბნები	მოკლევადიანი	შექცევადი	<b>ძალიან დაბალი</b> ან ზემოქმედება მოსალოდნელი არ არის
<b>გრუნტის წყლების ხარისხის გაუარესება</b> – დამაბინძურებლების ღრმა ფენებში გადაადგილების გამო	ცხოველები, მასთან ჰიდრავლიკური კავშირის მქონე ზედაპირული წყლები	ირიბი ან პირდაპირი	მაღალი რისკი	საწარმოს ტერიტორია და მიმდებარე უბნები	მოკლევადიანი	შექცევადი	<b>დაბალი.</b> შემარბილებელი ღონისძიებების გათვალისწინებით - <b>ძალიან დაბალი</b>
<b>ექსპლუატაციის ეტაპი:</b>							
<b>მიწისქვეშა წყლების დებიტის ცვლილება</b> – შემცირებული ინფილტრაცია – წყლის ათვისება და წყლების კვების არეს	ცხოველები, მასთან ჰიდრავლიკური კავშირის მქონე ზედაპირული წყლები	ირიბი	დაბალი რისკი	საწარმოს ტერიტორია და მიმდებარე უბნები	მოკლევადიანი	შეუქცევადი	<b>ძალიან დაბალი</b>
<b>გრუნტის წყლების ხარისხის გაუარესება</b> – დამაბინძურებლების ღრმა ფენებში გადაადგილების გამო	ცხოველები, მასთან ჰიდრავლიკური კავშირის მქონე ზედაპირული წყლები	ირიბი ან პირდაპირი	დაბალი რისკი	საწარმოს ტერიტორია და მიმდებარე უბნები	მოკლევადიანი	შექცევადი	<b>ძალიან დაბალი</b> ან ზემოქმედება მოსალოდნელი არ არის

3.5. ზემოქმედება ნიადაგზე და გეოლოგიურ პირობებზე

ცხრილი 3.5.1. ზემოქმედების შეჯამება

ზემოქმედებისა და ზემოქმედების წყაროების აღწერა	ზემოქმედების რეცეპტორები	ნარჩენი ზემოქმედების შეფასება					
		ხასიათი	მოხდენის ალბათობა	ზემოქმედების არეალი	ხანგრძლივობა	შექცევადობა	ნარჩენი ზემოქმედება
<b>მშენებლობის ეტაპი:</b>							
<p><b>ეროზიის და სხვა გეოსაფრთხეების გააქტიურება/ განვითარება და სხვ.</b></p> <ul style="list-style-type: none"> <li>– მიწის სამუშაოები;</li> <li>– სამშენებლო და სამონტაჟო სამუშაოები;</li> <li>– სატრანსპორტო ოპერაციები, მძიმე ტექნიკის გამოყენება</li> </ul>	მიწისა და მიწაზე არსებული ყველა რესურსი	პირდაპირი, უარყოფითი	დაბალი რისკი	სამუშაო უბნები და სატრანსპორტო საშუალებების სამომრავო გზების დერეფნები	ხანგრძლივობა შემოიფარგლება მშენებლობის ფაზით	ძირითადად შექცევადი	<b>დაბალი.</b> შემარბ. ღონისძიებების გათვალისწინებით - <b>ძალიან დაბალი.</b>
<p><b>ნიადაგის ნაყოფიერი ფენის დაკარგვა</b></p> <ul style="list-style-type: none"> <li>– მანქანებისა და სამშენებლო ტექნიკის გადაადგილება და სხვ.</li> </ul>	მცენარეული საფარი, ცხოველები, მიწისქვეშა და ზედაპირული წყლები	პირდაპირი, უარყოფითი	დაბალი რისკი	სამუშაო უბნები და სამომრავო გზების დერეფნები	ხანგრძლივობა შემოიფარგლება მშენებლობის ფაზით	შექცევადი. გამონაკლის შემთხვევებში შეუქცევადი	<b>დაბალი,</b> შემარბ. ღონისძიებების გათვალისწინებით - <b>ძალიან დაბალი.</b>
<p><b>ნიადაგის დაბინძურება</b></p> <ul style="list-style-type: none"> <li>– ნავთობპროდუქტების ან სხვა ქიმიური ნივთიერებების დაღვრა, ნარჩენებით დაბინძურება.</li> </ul>	მცენარეული საფარი, ცხოველები, მიწისქვეშა და ზედაპირული წყლები	პირდაპირი, უარყოფითი	საშუალო რისკი	მოსალოდნელია ძირითადად ლოკალური დაღვრები	ხანგრძლივობა შემოიფარგლება მშენებლობის ფაზით	შექცევადი	<b>დაბალი,</b> შემარბ. ღონისძიებების გათვალისწინებით - <b>ძალიან დაბალი.</b>
<b>ექსპლუატაციის ეტაპი:</b>							

<p><b>ეროზიის და სხვა გეოსაფრთხეების გააქტიურება/ განვითარება და სხვ.</b> – სატრანსპორტო ოპერაციები.</p>	<p>მიწისა და მიწაზე არსებული ყველა რესურსი</p>	<p>პირდაპირი, უარყოფითი</p>	<p>დაბალი რისკი</p>	<p>სატრანსპორტო საშუალებების სამომხრო გზების დერეფნები</p>	<p>გრძელვადიანი</p>	<p>შექცევადი</p>	<p><b>დაბალი</b>, შემარბ. ღონისძიებების გათვალისწინებით - <b>ძალიან დაბალი</b>.</p>
<p><b>წიადაგის წაყოფიერი ფენის დაზიანება:</b> – მანქანებისა და სამშენებლო ტექნიკის გადაადგილება და სხვ.</p>	<p>მცენარეული საფარი, ცხოველები, მიწისქვეშა და ზედაპირული წყლები</p>	<p>პირდაპირი, უარყოფითი</p>	<p>დაბალი რისკი</p>	<p>სატრანსპორტო საშუალებების სამომხრო გზების დერეფნები</p>	<p>გრძელვადიანი</p>	<p>შექცევადი</p>	<p><b>დაბალიან ძალიან დაბალი</b></p>
<p><b>წიადაგის დაზინძურება</b> – ნავთობპროდუქტებისან სხვა ქიმიური ნივთიერებების დაღვრა, ნარჩენებით დაზინძურება.</p>	<p>მცენარეული საფარი, ცხოველები, მიწისქვეშა და ზედაპირული წყლები</p>	<p>პირდაპირი, უარყოფითი</p>	<p>დაბალი რისკი</p>	<p>მოსალოდნელია ძირითადად ლოკალური დაღვრები</p>	<p>მოკლევადიანი</p>	<p>შექცევადი</p>	<p><b>დაბალი</b>, შემარბ. ღონისძიებების გათვალისწინებით - <b>ძალიან დაბალი</b>.</p>

**3.6. ვიზუალურ-ლანდშაფტური ზემოქმედება**

- მშენებლობის ეტაპზე მოსახლეობისთვის ხედის ცვლილება **შეუმჩნეველია**. ლანდშაფტის ცვლილება **უმნიშვნელოა**. ნარჩენი ზემოქმედება იქნება **დაბალი**.
- ექსპლუატაციის ეტაპზე ძირითადად მოსალოდნელია დადებითი ზემოქმედება. სატრანსპორტო ოპერაციების გამო ვიზუალური ცვლილება შეიძლება შეფასდეს, როგორც **დაბალი**.

**ცხრილი 3.6.1. ვიზუალურ-ლანდშაფტური ზემოქმედების შეჯამება**

ზემოქმედებისა და ზემოქმედების წყაროების აღწერა	ზემოქმედების რეცეპტორები	ნარჩენი ზემოქმედების შეფასება					
		ხასიათი	მოხდენის ალბათობა	ზემოქმედების არეალი	ხანგრძლივობა	შექცევადობა	ნარჩენი ზემოქმედება
<b>მშენებლობის ეტაპი:</b>							
<b>ვიზუალურ-ლანდშაფტური ზემოქმედება</b> – ნარჩენების განთავსება; – სამშენებლო და სატრანსპორტო ოპერაციები	მახლობლად მობინადრე ცხოველები, მაცხოვრებლები	პირდაპირი, უარყოფითი	საშუალო რისკი	სამშენებლო მოედნების მიმდებარე ტერიტორიები. (გავრცელების არეალი დამოკიდებულია ადგილობრივ რელიეფზე, ანუ ხილვადობის პირობებზე)	საშუალო ვადიანი	შექცევადი	<b>დაბალი</b>
<b>ოპერირების ეტაპი:</b>							
<b>ვიზუალურ-ლანდშაფტური ზემოქმედება</b> – შენობა-ნაგებობების მშენებლობა; – სატრანსპორტო ოპერაციები	მახლობლად მობინადრე ცხოველები, მაცხოვრებლები	პირდაპირი, უარყოფითი და დადებითი	საშუალო რისკი	საწარმოს მიმდებარე ტერიტორიები (გავრცელების არეალი დამოკიდებულია ადგილობრივ რელიეფზე, ანუ ხილვადობის პირობებზე)	გრძელვადიანი	შექცევადი	<b>დაბალი</b>

### 3.7. ზემოქმედება ბიოლოგიურ გარემოზე

- მშენებლობის ეტაპზე:
  - მოსალოდნელია შესამჩნევი ზემოქმედება დაბალი ღირებულების ჰაბიტატის მთლიანობაზე. შემარბილებელი ღონისძიებების გათვალისწინებით ზემოქმედება შეიძლება იყოს **დაბალი**;
  - მოსალოდნელია ცხოველთა ნაკლებად ღირებული სახეობების დალუპვა, მოსალოდნელია ინვაზიური სახეობების გამოჩენაც. შემარბილებელი ღონისძიებების ეფექტურად გატარების პირობებში ნარჩენი ზემოქმედება იქნება **დაბალი**;
  - დაცულ ტერიტორიაზე ზემოქმედება იქნება **ძალიან დაბალი**.
- ექსპლუატაციის ეტაპზე:
  - შემარბილებელი ღონისძიებების ეფექტურად გატარების პირობებში ხე-მცენარეულ საფარზე და ჰაბიტატის მთლიანობაზე ნარჩენი ზემოქმედება იქნება **ძალიან დაბალი**;
  - შემარბილებელი ღონისძიებების გათვალისწინებით ხმელეთის ფაუნაზე ნარჩენი ზემოქმედება იქნება **დაბალი**;
  - დაცულ ტერიტორიაზე ზემოქმედება იქნება **ძალიან დაბალი**.

ცხრილი 3.7.1. ბიოლოგიურ გარემოზე ზემოქმედების შეჯამება

ზემოქმედებისა და ზემოქმედების წყაროების აღწერა	ზემოქმედების რეცეპტორები	ნარჩენი ზემოქმედების შეფასება					
		ხასიათი	მოხდენის ალბათობა	ზემოქმედების არეალი	ხანგრძლივობა	შექცევადობა	ნარჩენი ზემოქმედება
<b>მშენებლობის ეტაპი:</b>							
<p><i>მცენარეული საფარის განადგურება/დაზიანება. ჰაბიტატების დაკარგვა/ფრაგმენტაცია.</i></p> <ul style="list-style-type: none"> <li>- პირდაპირი ზემოქმედება:                             <ul style="list-style-type: none"> <li>o ინფრასტრუქტურის მოწყობა.</li> </ul> </li> <li>- ირიბი ზემოქმედება:                             <ul style="list-style-type: none"> <li>o წყლების დაბინძურება</li> <li>o ნიადაგის დაბინძურება და ეროზია</li> </ul> </li> </ul>	<p>საწარმოს ინფრასტრუქტურის სთვის განკუთვნილი ტერიტორიები, ცხოველთა სამყარო</p>	პირდაპირი და ირიბი, უარყოფითი	მაღალი რისკი	<ul style="list-style-type: none"> <li>- პირდაპირი ზემოქმედების არეალი - სამშენებლო უბნები;</li> <li>- ირიბი ზემოქმედების არეალი - სამუშაო უბნების მიმდებარე ტერიტორიები.</li> </ul>	ხანგრძლივობა შემოიფარგლება მშენებლობის ფაზით	ძირითადად შექცევადი.	<b>დაბალი</b>
<p><b>ზემოქმედება ფაუნაზე, მ.შ.:</b></p> <ul style="list-style-type: none"> <li>- პირდაპირი ზემოქმედება:                             <ul style="list-style-type: none"> <li>o ტრანსპორტის დაჯახება, თხრილებში ჩავარდნა და სხვ.</li> </ul> </li> <li>- ირიბი ზემოქმედება:                             <ul style="list-style-type: none"> <li>o ატმოსფერული ჰაერის დაბინძურება;</li> </ul> </li> </ul>	<p>პროექტის განხორციელების რაიონში მობინადრე ცხოველთა სახეობები</p>	პირდაპირი და ირიბი, უარყოფითი	საშუალო რისკი	საწარმოს მიმდებარე ტერიტორიები 0,4-0,5 კმ-ის რადიუსში	ხანგრძლივობა შემოიფარგლება მშენებლობის ფაზით	ძირითადად შექცევადი	<b>დაბალი</b>



<ul style="list-style-type: none"> <li>○ აკუსტიკური ფონის შეცვლა;</li> <li>○ განათებულობის ფონის შეცვლა ღამით;</li> <li>○ ზედაპირული და გრუნტის წყლების შესაძლო დაბინძურება;</li> <li>○ ნიადაგის დაბინძურება და ეროზია;</li> <li>○ ვიზუალური ზემოქმედება.</li> </ul>							
<p><b>ოპერირების ეტაპი:</b></p>							
<p><i>მცენარეული საფარის განადგურება/დაზიანება. ჰაბიტატების ფრაგმენტაცია.</i></p>	<p>საწარმოს ინფრასტრუქტურის სთვის განკუთვნილი ტერიტორიები, ცხოველთა სამყარო</p>	<p>პირდაპირი უარყოფითი</p>	<p>დაბალი რისკი</p>	<p>საწარმოს მიმდებარე ტერიტორიები 0,4-0,5 კმ-ის რადიუსში</p>	<p>გრძელვადიანი</p>	<p>შექცევადი</p>	<p><b>ძალიან დაბალი</b></p>
<p><b>ზემოქმედება ფაუნაზე, მ.შ.:</b></p> <ul style="list-style-type: none"> <li>- პირდაპირი ზემოქმედება:             <ul style="list-style-type: none"> <li>○ ტრანსპორტის დაჯახება და სხვ.</li> </ul> </li> <li>- ირიბი ზემოქმედება:             <ul style="list-style-type: none"> <li>○ ატმოსფერული ჰაერის დაბინძურება;</li> <li>○ აკუსტიკური ფონის შეცვლა;</li> <li>○ განათებულობის ფონის შეცვლა ღამით;</li> <li>○ ზედაპირული და გრუნტის წყლების შესაძლო დაბინძურება;</li> <li>○ ნიადაგის დაბინძურება და ეროზია;</li> <li>○ ვიზუალური ზემოქმედება.</li> </ul> </li> </ul>	<p>პროექტის განხორციელების რაიონში მობინადრე ცხოველთა სახეობები</p>	<p>პირდაპირი და ირიბი, უარყოფითი</p>	<p>დაბალი რისკი</p>	<p>საწარმოს მიმდებარე ტერიტორიები 0,4-0,5 კმ-ის რადიუსში</p>	<p>გრძელვადიანი</p>	<p>ძირითადად შექცევადი</p>	<p><b>დაბალი</b></p>

### 3.8. ნარჩენების წარმოქმნით და გავრცელებით მოსალოდნელი ზემოქმედება

საწარმოს ნარჩენების მართვის სტრატეგია და გეგმა ითვალისწინებს საწარმოს ტექნოლოგიურ თავისებურებებს და შესაბამისი გადაწყვეტილებები მიღებულია საქართველოსა და საერთაშორისო გარემოსდაცვითი კანონმდებლობის მოთხოვნებთან შესაბამისობის დაცვით და ევროკავშირის ქვეყნების გამოცდილების გათვალისწინებით.

წარმოქმნილი ნარჩენების სახეობრივი და რაოდენობრივი აღწერა, ასევე მათი მართვის პირობები მოცემულია წინამდებარე დოკუმენტის დანართში 13.3 - „ნარჩენების მართვის გეგმა“ .

### 3.9. ზემოქმედება კულტურულ და არქეოლოგიურ ძეგლებზე

საპროექტო ტერიტორიების მიმდებარედ ხილული ისტორიულ-კულტურული ძეგლების არსებობა არ ფიქსირდება. ტერიტორიის მრავალწლიანი ტექნოგენური დატვირთვიდან გამომდინარე, არქეოლოგიური ძეგლების გვიანი გამოვლენის შესაძლებლობაც ძალზედ მცირეა. საქმიანობის პროცესში რაიმე არტეფაქტის გვიანი გამოვლენის შემთხვევაში საქმიანობის განმახორციელებელი ვალდებულია მოიწვიოს ამ საქმიანობაზე საქართველოს კანონმდებლობით უფლებამოსილი ორგანოს სპეციალისტები, არქეოლოგიური ძეგლის მნიშვნელობის დადგენისა და სამუშაოების გაგრძელების თაობაზე გადაწყვეტილების მიღებისათვის.

3.10. ზემოქმედება სოციალურ-ეკონომიკურ გარემოზე

ცხრილი 3.10.1. სოციალურ-ეკონომიკურ გარემოზე ზემოქმედების შეჯამება

ზემოქმედებისა და ზემოქმედების წყაროების აღწერა	ზემოქმედების რეცეპტორები	ნარჩენი ზემოქმედების შეფასება					
		ხასიათი	მოხდენის ალბათობა	ზემოქმედების არეალი	ხანგრძლივობა	შექცევადობა	ნარჩენი ზემოქმედება
1	2	3	4	5	6	7	8
<b>მშენებლობის ეტაპი:</b>							
<b>შესაძლო დემოგრაფიული ცვლილებები</b> <ul style="list-style-type: none"> <li>სამუშაო ადგილების შექმნის გამო მოსახლეობის მიგრაციის შენელება.</li> </ul>	ადგილობრივი მოსახლეობა	პირდაპირი, დადებითი	მაღალი ალბათობა	მიმდებარე დასახლებული ზონები	ხანგრძლივობა შემოიფარგლება მშენებლობის ფაზით	შექცევადი	საშუალო
<b>დასაქმებასთან დაკავშირებული დადებითი ზემოქმედებები</b>	ადგილობრივი მოსახლეობა	პირდაპირი დადებითი	მაღალი ალბათობა	მიმდებარე დასახლებული ზონები	ხანგრძლივობა შემოიფარგლება მშენებლობის ფაზით	შექცევადი	საშუალო
<b>დასაქმებასთან დაკავშირებული ნეგატიური ზემოქმედებები:</b> <ul style="list-style-type: none"> <li>ადგილობრივი მოსახლეობის დასაქმების მოლოდინი და უკმაყოფილება;</li> <li>დასაქმებულთა უფლებების დარღვევა;</li> <li>მშენებლობის დასრულებისას ადგილების შემცირება და უკმაყოფილება;</li> <li>უთანხმოება ადგილობრივ მოსახლეობასა და დასაქმებულთა შორის.</li> </ul>	მშენებლობაზე დასაქმებული პერსონალი და ადგილობრივი მოსახლეობა	პირდაპირი უარყოფითი	საშუალო რისკი	მიმდებარე დასახლებული ზონები	ხანგრძლივობა შემოიფარგლება მშენებლობის ფაზით	შექცევადი	საშუალო

<p><b>ეკონომიკაში შეტანილი წვლილი</b></p> <ul style="list-style-type: none"> <li>სამშენებლო ბიზნესისა და მისი სატელიტური ბიზნეს-საქმიანობის გააქტიურება - განვითარება;</li> <li>სამუშაო ადგილების შექმნა;</li> <li>საბიუჯეტო შემოსავლების გაზრდა.</li> </ul>	<p>რეგიონის ეკონომიკური საქმიანობა, სამშენებლო და სხვა ბიზნეს-საქმიანობა, ადგილობრივი მოსახლეობა</p>	<p>პირდაპირი, დადებითი</p>	<p>მაღალი ალბათობა</p>	<p>ზემოქმედების არეალი შესაძლოა იყოს რეგიონული მასშტაბის</p>	<p>ხანგრძლივობა შემოიფარგლება მშენებლობის ფაზით. რიგი ზემოქმედება გრძელვადიანი იქნება (მაგ. ინფრასტრუქტურის გაუმჯობესება)</p>	<p>-</p>	<p><b>საშუალო</b></p>
<p><b>გზების სფეროს დაზიანება</b></p> <ul style="list-style-type: none"> <li>მძიმე ტექნიკის გადაადგილება სატრანსპორტო ნაკადების გადატვირთვა</li> <li>ყველა სახის სატრანსპორტო საშუალებებისა და ტექნიკის გადაადგილება</li> </ul>	<p>ადგილობრივი ინფრასტრუქტურა, მოსახლეობა, მგზავრები</p>	<p>პირდაპირი, უარყოფითი</p>	<p>საშუალო რისკი</p>	<p>პროექტის ფარგლებში გამოყენებული სატრანსპორტო გზები, რომლებიც ამავე დროს გამოიყენება მოსახლეობის მიერ.</p>	<p>ხანგრძლივობა შემოიფარგლება მშენებლობის ფაზით</p>	<p>შექცევადი</p>	<p><b>საშუალო.</b> შემარბილებელი ღონისძიებების გათვალისწინებით - <b>დაბალი</b></p>
<p><b>ჯანმრთელობის გაუარესების და უსაფრთხოების რისკები:</b></p> <ul style="list-style-type: none"> <li>პირდაპირი (მაგ: სატრანსპორტო საშუალებების დაჯახება, დენის დარტყმა, ტრავმატიზმი სამშენებლო ტექნიკასთან მუშაობისას და სხვ.)</li> <li>არაპირდაპირი (ატმოსფერული ემისიები, მომატებული აკუსტიკური ფონი, წყლისა და ნიადაგის დაბინძურება).</li> </ul>	<p>ძირითადად მშენებლობაზე დასაქმებული პერსონალი, ნაკლები ალბათობით ადგილობრივი მოსახლეობა</p>	<p>პირდაპირი ან ირიბი, უარყოფითი</p>	<p>საშუალო რისკი, შემარბ. ღონისძიებების გათვალისწინებით - დაბალი რისკი</p>	<p>სამშენებლო უბნები და მიმდებარე დასახლებული ზონები</p>	<p>ხანგრძლივობა შემოიფარგლება მშენებლობის ფაზით</p>	<p>შექცევადი</p>	<p><b>დაბალი</b></p>
<p><b>ოპერირების ეტაპი:</b></p>							
<p><b>შესაძლო დემოგრაფიული ცვლილებები</b></p> <ul style="list-style-type: none"> <li>სამუშაო ადგილების შექმნის გამო მოსახლეობის მიგრაციის შენელება.</li> </ul>	<p>ადგილობრივი მოსახლეობა</p>	<p>პირდაპირი, დადებითი</p>	<p>მაღალი ალბათობა</p>	<p>ზემოქმედების არეალი შესაძლოა იყოს რეგიონული მასშტაბის</p>	<p>გრძელვადიანი</p>	<p>-</p>	<p><b>საშუალო</b></p>

<b>დასაქმებასთან დაკავშირებული დადებითი ზემოქმედებები</b>	ადგილობრივი მოსახლეობა	პირდაპირი დადებითი	მაღალი ალბათობა	ზემოქმედების არეალი შესაძლოა იყოს რეგიონული მასშტაბის	გრძელვადიანი	შექცევადი	<b>მაღალი</b>
---	---------------------------	-----------------------	--------------------	--	--------------	-----------	---------------

### 3.11. კუმულაციური ზემოქმედება

კუმულაციურ ზემოქმედებაში იგულისხმება განსახილველი პროექტის და საკვლევ რეგიონის ფარგლებში სხვა პროექტების (არსებული თუ პერსპექტიული ობიექტების) კომპლექსური ზეგავლენა ბუნებრივ და სოციალურ გარემოზე, რაც ქმნის კუმულაციურ ეფექტს.

საკვლევ რეგიონის ფარგლებში, საწარმოდან 500 მეტრიან რადიუსში ფუნქციონირებს სხვადასხვა საწარმოები. ამის გათვალისწინებით განიხილება კუმულაციური ზემოქმედება.

განსახილველი საწარმოების სპეციფიკიდან გამომდინარე კუმულაციური ეფექტი შესაძლებელია განხილული იყოს შემდეგი მიმართულებებით:

- ატმოსფერულ ჰაერში მავნე ნივთიერებათა ემისიები;
- ხმაურის გავრცელება.

კუმულაციური ზემოქმედების შეფასების მთავარი მიზანია, პროექტის განხორციელებით მოსალოდნელი ზემოქმედების ისეთი სახეების იდენტიფიცირება, რომლებიც როგორც ცალკე აღებული, არ იქნება მასშტაბური ხასიათის, მაგრამ სხვა - არსებული, მიმდინარე თუ პერსპექტიული პროექტების განხორციელებით მოსალოდნელ, მსგავსი სახის ზემოქმედებასთან ერთად, გაცილებით მაღალი და საგულისხმო უარყოფითი ან დადებითი შედეგების მომტანია.

საწარმოს ექსპლუატაციის პროცესში, საქმიანობის სპეციფიკიდან და განთავსების ადგილიდან გამომდინარე, 500 მეტრიან რადიუსში არსებული ობიექტების გათვალისწინებით კუმულაციური ზემოქმედების ერთადერთ საგულისხმო სახედ უნდა მივიჩნიოთ ატმოსფერულ ჰაერზე ზემოქმედება და ხმაურის გავრცელება. კერძოდ, საწარმოს და მის მიმდებარედ არსებული საწარმოების ერთდროული ფუნქციონირების შედეგად გამოწვეული ხმაურის ჯამური ზეგავლენა გარემოს სხვადასხვა რეცეპტორებზე.

საწარმოს შემოგარენში არსებული ხმაურის გამომწვევი საწარმოები პროფილის, საპროექტო საწარმოს მიმდებარე ტერიტორიაზე ხმაურის ფონური მდგომარეობისა და დასახლებული პუნქტის დაშორების მანძილის გათვალისწინებით ხმაურის კუმულაციური ზემოქმედებისა და დასახლებული პუნქტის საზღვართან მშენებლობისა და ექსპლუატაციის ეტაპებზე საცხოვრებელი ზონის საზღვარზე აკუსტიკური ფონის ზრდა მოსალოდნელი არ არის, ხმაურის ფონური დონეები არ გადააჭარბებს კანონმდებლობით გათვალისწინებულ ნორმებს (საცხოვრებელ ზონაში დღის საათებში <50 დბა-ზე, ხოლო ღამის საათებში <40 დბა-ზე).

ასევე გარემოს სხვა კომპონენტების მიმართ, კერძოდ ატმოსფერულ ჰაერზე, კუმულაციური ზემოქმედება მოსალოდნელია იმ საწარმოებიდან, რომელიც მდებარეობენ საწარმოდან 500 მეტრიან რადიუსში.

აღნიშნულის გათვალისწინებით, ატმოსფერული ჰაერში მავნე ნივთიერებათა გაბნევისა და მავნე ნივთიერებების მიწისპირა კონცენტრაციების გაანგარიშება შესრულებულია საქართველოს მთავრობის 2013 წლის 31 დეკემბრის №408 დადგენილებით დამტკიცებული “ატმოსფერულ ჰაერში მავნე ნივთიერებათა ზღვრულად დასაშვები გაფრქვევის ნორმების გაანგარიშების ტექნიკური რეგლამენტი“-ს შესაბამისად. ანგარიშისას გათვალისწინებული იქნა ფონური მახასიათებლები, რომელიც ეთანადება 125 - 250 ათას მოსახლეობის რიცხოვნობის სიდიდეს.

გაანგარიშების შედეგების ანალიზისთვის მიხედვით, საშტატო რეჟიმში საწარმოდან 500 მეტრიანი რადიუსის საზღვარზე შერჩეულ საკონტროლო წერტილში არც ერთი მავნე ნივთიერებისა და ჯამური ზემოქმედების არც ერთი ჯგუფის მიმართ დამაბინძურებელ

ნივთიერებათა გაანგარიშებული მაქსიმალური კონცენტრაციები, ფონის გათვალისწინებით, არ გადააჭარბებს საცხოვრებელი ზონისათვის ამ მავნე ნივთიერებებისათვის დადგენილ ზღვრულად დასაშვებ კონცენტრაციის ნორმატიულ მნიშვნელობას.

#### 4. გარემოზე ზემოქმედების შემარბილებელი ღონისძიებები

##### 4.1. ზოგადი მიმოხილვა

გარემოსდაცვითი ღონისძიებების იერარქია შემდეგნაირად გამოყურება:

- ზემოქმედების თავიდან აცილება/პრევენცია;
- ზემოქმედების შემცირება;
- ზემოქმედების შერბილება;
- ზიანის კომპენსაცია.

ზემოქმედების თავიდან აცილება და რისკის შემცირება შესაძლებლობისდაგვარად შეიძლება მიღწეულ იქნას სამშენებლო სამუშაოების წარმოების და ექსპლუატაციისას საუკეთესო პრაქტიკის გამოცდილების გამოყენებით. შემარბილებელი ღონისძიებების ნაწილი გათვალისწინებულია პროექტის შემუშავებისას. თუმცა ვინაიდან ყველა ზემოქმედების თავიდან აცილება შეუძლებელია, პროექტის გარემოსადმი მაქსიმალური უსაფრთხოების უზრუნველსაყოფად სასიცოცხლო ციკლის ყველა ეტაპისთვის და ყველა რეცეპტორისთვის განისაზღვრება შესაბამისი შემარბილებელი ღონისძიებების გეგმა.

გეგმა „ცოცხალი“ დოკუმენტია და მისი დაზუსტება და კორექტირება მოხდება სამუშაო პროცესში მონიტორინგის/დაკვირვების საფუძველზე. პასუხისმგებლობა გარემოსდაცვითი მონიტორინგის და მენეჯმენტის წარმართვაზე ეკისრება დამკვეთის გარემოსდაცვით საკითხებზე პასუხისმგებელ პირს. მშენებლობის პროცესში გარემოსდაცვითი მენეჯმენტის პასუხისმგებლობა ნაწილდება მშენებელ კონტრაქტორსა და დამკვეთს შორის.

##### 4.2. მშენებლობის და ექსპლუატაციის პროცესში მოსალოდნელი ზემოქმედებების შემარბილებელი ღონისძიებები

ქვემოთ მოყვანილ ცხრილში წარმოდგენილია ინფორმაცია პროექტის განხორციელების შედეგად მოსალოდნელი ზემოქმედებების შემარბილებელი ღონისძიებების და საჭირო მონიტორინგული სამუშაოების შესახებ, კერძოდ:

- I. **სვეტში მოცემულია:** მოსალოდნელი ზემოქმედების აღწერა ცალკეული რეცეპტორების მიხედვით, რა სახის სამუშაოების შედეგად არის მოსალოდნელი აღნიშნული ზემოქმედება და ზემოქმედების სავარაუდო მნიშვნელობა (ზემოქმედების სავარაუდო მნიშვნელობის შეფასება მოხდა 5 ბალიანი კლასიფიკაციის მიხედვით: „ძალიან დაბალი“, „დაბალი“, „საშუალო“, „მაღალი“ ან „ძალიან მაღალი“);
- II. **სვეტი** - გარემოზე ზემოქმედების შემარბილებელი ღონისძიებების ძირითადი ამოცანების აღწერა;
- III. **სვეტი** - შემარბილებელი ღონისძიებების ჩამონათვალი, რომლებიც შეამცირებს ან აღმოფხვრის მოსალოდნელი ზემოქმედებების მნიშვნელობას (ხარისხს), ნარჩენი (შემარბილებელი ღონისძიებების გატარების შემდგომ მოსალოდნელი) ზემოქმედების სავარაუდო მნიშვნელობა (ნარჩენი ზემოქმედების მნიშვნელოვნება ასევე შეფასებულია ზემოთ აღნიშნული 5 ბალიანი კლასიფიკაციის მიხედვით);
- IV. **სვეტი** -

- შემარბილებელი ღონისძიებების გატარებაზე პასუხისმგებელი;
  - პროექტის განხორციელების რომელ ეტაპებზე იქნება უფრო ეფექტური შესაბამისი შემარბილებელი ღონისძიების გატარება;
  - შემარბილებელი ღონისძიებების ჩატარებისთვის საჭირო ხარჯების შეფასება. (ხარჯების შეფასება მოხდა მიახლოებით, 3 ბალიანი კლასიფიკაციის მიხედვით: „დაბალი“ - <25000\$; „საშუალო“ - 25000-100000\$; „მაღალი“ - >100000\$);
- V. სვეტი - საჭირო მონიტორინგული სამუშაოების ზოგადი აღწერა.



4.2.1. შემარბილებელი ღონისძიებები - მშენებლობის ეტაპი

ზემოქმედება/ ზემოქმედების აღწერა	ამოცანა	შემარბილებელი ღონისძიებები:		მონიტორინგი
		დახასიათება	პასუხისმგებლობა, ვადები და ხარჯები	
1	2	3	4	5
<p><b>ატმოსფერულ ჰაერში არაორგანული მტვერის გავრცელება:</b></p> <ul style="list-style-type: none"> <li>• მიწის სამუშაოებისას წარმოქმნილი მტვერი;</li> <li>• მანქანების გადაადგილებისას წარმოქმნილი მტვერი;</li> <li>• ინერტული მასალების მართვისას წარმოქმნილი მტვერი;</li> <li>• სამშენებლო სამუშაოების დროს წარმოქმნილი მტვერი;</li> </ul> <p><b>მნიშვნელოვნება: „საშუალო“</b></p>	<p><b>მტვერის გამოყოფის მინიმუმამდე დაყვანა. გარემოზე ისეთის სახის ზემოქმედებების შემცირება, როგორცაა:</b></p> <ul style="list-style-type: none"> <li>• ადამიანის (ძირითადად მომსახურე პერსონალი) შეწუხება და მის ჯანმრთელობაზე ნეგატიური ზემოქმედება;</li> <li>• ცხოველების დაფრთხობა და მიგრაცია;</li> <li>• მცენარეული საფარის მტვრით დაფარვა და მათი ზრდა-განვითარების შეფერხება.</li> </ul>	<p>ა. ტრანსპორტის მოძრაობის ოპტიმალური სიჩქარის დაცვა (განსაკუთრებით გრუნტიან გზებზე);</p> <p>ბ. მაქსიმალურად შეიზღუდოს დასახლებულ პუნქტებში გამავალი საავტომობილო გზებით სარგებლობა;</p> <p>გ. სიფრთხილის ზომების მიღება (მაგ. დატვირთვა გადმოტვირთვისას დიდი სიმალიდან მასალის დაყრის აკრძალვა);</p> <p>დ. სამუშაო უბნების და გზის ზედაპირების მორწყვა;</p> <p>ე. ადვილად ამტვერებადი მასალების ტრანსპორტირებისას მანქანების ძარის სათანადო გადაფარვა;</p> <p>ვ. ადვილად ამტვერებადი მასალების ქარით გადატანის პრევენციის მიზნით, მათი დასაწყობების ადგილებში სპეციალური საფარის გამოყენება ან მორწყვა;</p> <p>ზ. საჭიროებისამებრ (სპეციფიური სამუშაოების შესრულებისას) პერსონალის უზრუნველყოფა ინდივიდუალური დაცვის საშუალებებით (რესპირატორები);</p> <p>თ. პერსონალის ინსტრუქტაჟი;</p> <p>ი. საჩივრების დაფიქსირება/აღრიცხვა და სათანადო რეაგირება.</p> <p><b>ნარჩენი ზემოქმედების მნიშვნელოვნება: „დაბალი“</b></p>	<p><b>პასუხისმგებელი შემარბილებელი ღონისძიებების გატარებაზე:</b> საქმიანობის განმახორციელებელი - სამუშაო უბნის მენეჯერები</p> <p><b>შემარბილებელი ღონისძიებების შესრულების ვადები:</b> ა, ბ – მუდმივად სატრანსპორტო ოპერაციების დროს; გ - მიწის სამუშაოების წარმოების და მასალების დატვირთვა-გადმოტვირთვისას; დ, ე, ვ- პერიოდულად, განსაკუთრებით მშრალ და ქარიან ამინდებში; ზ,თ – სამუშაოების დაწყებამდე და შემდგომ პერიოდულად; ი - საჩივრების შემოსვლის შემთხვევაში.</p> <p><b>შემარბილებელი ღონისძიებების ჩატარების ხარჯები:</b> დ, ვ, ზ - პუნქტებით გათვალისწინებული ღონისძიებების შესრულება დაკავშირებული იქნება მცირე ხარჯებთან.</p>	<p>საქმიანობის განმახორციელებლის მიერ გამოყოფილი გარემოს დაცვისა და უსაფრთხოების მენეჯერი ჩაატარებს ყოველდღიურ ვიზუალურ შემოწმებას, მოახდენს სატრანსპორტო ოპერაციების ინსპექტირებას. მონიტორინგი დამატებით ხარჯებთან დაკავშირებული არ არის.</p>

ცხრილი 4.2.1 (გაგრძელება)

1	2	3	4	5
<p><b>ატმოსფერული ჰაერში წვის პროდუქტების გავრცელება:</b></p> <ul style="list-style-type: none"> <li>• მანქანების, სამშენებლო ტექნიკის გამონაბოლქვი;</li> <li>• დანადგარ-მექანიზმების გამონაბოლქვი;</li> <li>• შედუღების აეროზოლები.</li> </ul> <p><b>მნიშვნელოვნება: „დაბალი“</b></p>	<p><b>გამონაბოლქვის მინიმუმამდე დაყვანა, გარემოზონისეთისასხის ზემოქმედების შემცირება, როგორცაა:</b></p> <ul style="list-style-type: none"> <li>• ადამიანის ჯანმრთელობაზე ზემოქმედება;</li> <li>• ცხოველთა საცხოვრებელი გარემოს გაუარესება და მიგრაცია.</li> </ul>	<p>ა. მანქანა-დანადგარების ტექნიკური გამართულობის უზრუნველყოფა;</p> <p>ბ. დანადგარ-მექანიზმების განლაგება მგრძნობიარე რეცეპტორებისგან (მუშათა მოსასვენებელი ოთახები, საცხოვრებელი ზონა) მოშორებით;</p> <p>გ. მანქანების გადაადგილებისას ოპტიმალური მარშრუტის და სიჩქარის შერჩევა;</p> <p>დ. მანქანების ძრავების ჩაქრობა ან მინიმალურ ბრუნზე მუშაობა, როცა არ ხდება მათი გამოყენება;</p> <p>ე. პერსონალის ინსტრუქტაჟი;</p> <p>ვ. საჩივრების დაფიქსირება/აღრიცხვა და სათანადო რეაგირება.</p> <p><b>ნარჩენი ზემოქმედების მნიშვნელოვნება: „მაღიან დაბალი“</b></p>	<p><b>პასუხისმგებელი შემარბილებელი ღონისძიებების გატარებაზე:</b> საქმიანობის განმახორციელებელი - სამუშაო უბნის მენეჯერები</p> <p><b>შემარბილებელი ღონისძიებების შესრულების ვადები:</b> ა, ბ – სამუშაოების დაწყებამდე - მოსამზადებელ ეტაპზე, პერიოდულად; გ, დ- მუდმივად - სატრანსპორტო ოპერაციების შესრულებისას; ე – სამუშაოების დაწყებამდე და შემდგომ პერიოდულად; ვ - საჩივრების შემოსვლის შემთხვევაში;</p> <p><b>შემარბილებელი ღონისძიებების ჩატარების ხარჯები:</b> დამატებით ხარჯებთან დაკავშირებული არ არის.</p>	<p>გარემოს დაცვისა და უსაფრთხოების მენეჯერი ჩაატარებს მანქანების შემოწმებას ორ კვირაში ერთხელ; აწარმოებს ჩატარებული ტექნომსახურების ჩანაწერებს; მოახდენს სატრანსპორტო ოპერაციების ინსპექტირებას. მონიტორინგი ხარჯებთან დაკავშირებული არ არის.</p>
<p><b>ხმაურის გავრცელება სამუშაო უბნებზე, საცხოვრებელ ზონაში</b></p> <ul style="list-style-type: none"> <li>• სატრანსპორტო საშუალებებით გამოწვეული ხმაური და ვიბრაცია;</li> <li>• სამშენებლო ტექნიკით და სამ შენებლო ოპერაციებით გამოწვეული</li> </ul>	<ul style="list-style-type: none"> <li>• ხმაურის და ვიბრაციის გავრცელების დონეების მინიმუმამდე დაყვანა და მომსახურე პერსონალის ჯანმრთელობაზე ზემოქმედების შემცირება;</li> <li>• მოსახლეობის მინიმალური შემფოთება.</li> </ul>	<p>ა. მანქანა-დანადგარების ტექნიკური გამართულობის უზრუნველყოფა;</p> <p>ბ. ხმაურ წარმომქმნელი დანადგარების განლაგება მგრძნობიარე რეცეპტორებისგან (მუშათა მოსასვენებელი ოთახები, საცხოვრებელი ზონა) მოშორებით;</p> <p>გ. საჭიროებისამებრ აკუსტიკური დამცავი საშუალებების (ხმაურჩამხშობი გარსაცმი, ხის ფარები და სხვ.) გამოყენება ხმაურ წარმომქმნელი დანადგარებისთვის;</p> <p>დ. შესაძლებლობისამებრ ხმაურიანი სამუშაოების წარმოება მხოლოდ დღის საათებში;</p> <p>ე. ხმაურიანი სამუშაოების პერიოდის განსაზღვრა, ეკოლოგიური (მაგ. ცხოველთა გამრავლების სეზონი) საკითხების გათვალისწინებით;</p> <p>ვ. მაღალი დონის ხმაურის წარმომქმნელი სამუშაოების შემსრულებელი პერსონალის ხშირი ცვლა;</p>	<p><b>პასუხისმგებელი შემარბილებელი ღონისძიებების გატარებაზე:</b> საქმიანობის განმახორციელებელი - უბნის</p> <p><b>შემარბილებელი ღონისძიებების შესრულების ვადები:</b> ა, ბ, გ- მოსამზადებელ ეტაპზე; დ, ე, ვ, ზ - ინტენსიური ხმაურის გამომწვევი სამუშაოების შესრულების პროცესში; თ, ი - ინტენსიური ხმაურის გამომწვევი სამუშაოების დაწყებამდე; კ - საჩივრების შემოსვლის შემთხვევაში;</p>	<p>მანქანა/ დანადგარების ტექნიკური გამართულობის კონტროლი; საჭიროების შემთხვევაში ინსტრუმენტალურ ი გაზომვები. მონიტორინგი მნიშვნელოვან ხარჯებთან დაკავშირებული არ არის.</p>

ცხრილი 4.2.1 (გაგრძელება)

1	2	3	4	5
<p>ხმაური და ვიბრაცია.</p> <p><b>მნიშვნელოვნება:</b> <u>„საშუალო“</u></p>		<p>ზ. ხმაურის დონეების მონიტორინგი; თ. საჭიროებისამებრ პერსონალის უზრუნველყოფა ინდივიდუალური დაცვის საშუალებებით (ყურთსაცმები); ი. პერსონალის ინსტრუქტაჟი; კ. საჩივრების დაფიქსირება/აღრიცხვა და სათანადო რეაგირება.</p> <p><b>ნარჩენი ზემოქმედების მნიშვნელოვნება:</b> <u>„დაბალი“</u></p>	<p><b>შემარბილებელი ღონისძიებების ჩატარების ხარჯები:</b> გ, თ - პუნქტებით გათვალისწინებული ღონისძიებების შესრულება დაკავშირებული იქნება „დაბალ“ ხარჯებთან.</p>	
<p><b>ნიადაგის/გრუნტის სტაბილურობის დარღვევა და ნაყოფიერი ფენის განადგურება:</b></p> <ul style="list-style-type: none"> <li>სტაბილურობის დარღვევა სამშენებლო სამუშაოების დროს;</li> <li>ნაყოფიერი ფენის განადგურება სამშენებლო მოედნების მომზადების ტერიტორიების გაწმენდის დროს.</li> </ul> <p><b>მნიშვნელოვნება:</b> <u>„მაღალი“</u></p>	<ul style="list-style-type: none"> <li>ნიადაგის ნაყოფიერი ფენის შენარჩუნება და გამოყენება სარეკულტივაციო სამუშაოებში;</li> <li>ნიადაგის/გრუნტის ეროზიული პროცესების პრევენცია.</li> </ul>	<p>ა. დაგეგმილი სამუშაოებისას დაწესებული უსაფრთხოების ნორმების დაცვა;</p> <p>ბ. გზების და სამშენებლო მოედნების საზღვრების მკაცრი დაცვა ნიადაგის ზედმეტად დაზიანების პრევენციის მიზნით;</p> <p>გ. გზების ზედაპირის მთლიანობის შენარჩუნება ტექნომსახურების მეშვეობით;</p> <p>დ. შეძლებისდაგვარად ნიადაგის ნაყოფიერი ფენის მოხსნა და დროებითი დასაწყობება შესაბამისი წესების დაცვით:</p> <ul style="list-style-type: none"> <li>ნაყარის სიმაღლე არ უნდა აღემატებოდეს 2 მ-ს;</li> <li>ნაყარის ფერდებს უნდა მიეცეს შესაბამისი დახრის (45<sup>0</sup>) კუთხე;</li> <li>ნაყარების პერიმეტრზე მოეწყოს წყალამრიდი არხები და დაცული უნდა იყოს ქარით გაფანტვისაგან.</li> </ul> <p>ე. პერსონალის ინსტრუქტაჟი.</p> <p><b>ნარჩენი ზემოქმედების მნიშვნელოვნება:</b> <u>„მაღიან დაბალი“</u></p>	<p><b>პასუხისმგებელი შემარბილებელი ღონისძიებების გატარებაზე:</b> საქმიანობის განმახორციელებელი შემარბილებელი ღონისძიებების შესრულების ვადები:</p> <p>ა, ბ, გ – რეგულარულად სამშენებლო სამუშაოებისას; დ - სამშენებლო მოედნების მომზადებისას; ე – სამუშაოების დაწყებამდე და შემდგომ პერიოდულად; ვ - სამშენებლო სამუშაოების დასრულების შემდგომ.</p> <p><b>შემარბილებელი ღონისძიებების ჩატარების ხარჯები:</b> დ - პუნქტით გათვალისწინებული ღონისძიებების შესრულება დაკავშირებული იქნება „დაბალ“ ხარჯებთან.</p>	<p>სამშენებლო მოედნების, გზების ზედაპირის, მოხსნილი ნიადაგის ფენის სანაყაროების რეგულარული ვიზუალური დაკვირვება. მონიტორინგი დამატებით ხარჯებთან დაკავშირებული არ არის.</p>

ცხრილი 4.2.1 (გაგრძელება)

1	2	3	4	5
<p><b>ნიადაგის დაბინძურება:</b></p> <ul style="list-style-type: none"> <li>• ნიადაგის დაბინძურება ნარჩენებით;</li> <li>• დაბინძურება საწვავის, ზეთების ან სხვა ნივთიერებების დაღვრის შემთხვევაში.</li> </ul> <p><b>მნიშვნელოვნება:</b> <b>„საშუალო“</b></p>	<p><b>ნიადაგის დაბინძურების პრევენცია და შესაბამისად გარემოზე ისეთი სახის არაპირდაპირი ზემოქმედების შემცირება, როგორცაა:</b></p> <ul style="list-style-type: none"> <li>• ცხოველთა საცხოვრებელი გარემოს გაუარესება;</li> <li>• მცენარეულ საფარზე არაპირდაპირი ზემოქმედება;</li> <li>• მიწისქვეშა და ზედაპირული წყლების დაბინძურება;</li> </ul>	<p>ა. მანქანა-დანადგარების ტექნიკური გამართულობის უზრუნველყოფა;</p> <p>ბ. პოტენციურად დამაბინძურებელი მასალების (ზეთები, საპოხი მასალების და სხვ.) უსაფრთხოდ შენახვა/დაბინავება;</p> <p>გ. სამარაგო რეზერვუარის მოწყობის შემთხვევაში, საწვავის სამარაგო რეზერვუარს უნდა გააჩნდეს ბეტონის ან თიხის შემოზღუდვა, რომლის შიდა ტევადობა არ იქნება რეზერვუარის მოცულობის 110%-ზე ნაკლები;</p> <p>დ. საწვავით გამართვის უბნები დაფარული უნდა იყოს ხრეში ფენით;</p> <p>ე. სამშენებლო მოედნების შესაბამისი ტექნიკური საშუალებებით და ინვენტარით აღჭურვა (კონტეინერები, დაღვრის შემკრები საშუალებები და ა.შ);</p> <p>ვ. ნარჩენების სათანადო მართვა;</p> <p>ზ. სამუშაოს დასრულების შემდეგ ყველა პოტენციური დამაბინძურებელი მასალის გატანა;</p> <p>თ. საჭიროების შემთხვევაში ნიადაგის ხარისხის ლაბორატორიული კონტროლი;</p> <p>ი. საწვავის/საპოხი მასალის დაღვრის ლოკალიზაცია და გაწმენდა. დაბინძურებული ნიადაგი და გრუნტი შემდგომი რემედიაციისათვის ტერიტორიიდან გატანილი უნდა იქნას ამ საქმიანობაზე ნებართვის მქონე კონტრაქტორის მიერ;</p> <p>კ. პერსონალის ინსტრუქტაჟი;</p> <p><b>ნარჩენი ზემოქმედების მნიშვნელოვნება: „დაბალი“</b></p>	<p><b>პასუხისმგებელი შემარბილებელი ღონისძიებების გატარებაზე:</b> საქმიანობის განმახორციელებელი - უბნის მენეჯერები</p> <p><b>შემარბილებელი ღონისძიებების შესრულების ვადები:</b> ა, ბ, გ, დ, ე – მოსამზადებელ ეტაპზე, პერიოდულად; ვ - ნარჩენების მართვის პროცესში; ზ – სამუშაოების დასრულების შემდგომ;</p> <p>თ, ი - დაბინძურების შემთხვევაში უმოკლეს ვადებში; კ - სამუშაოების დაწყებამდე და შემდგომ პერიოდულად.</p> <p><b>შემარბილებელი ღონისძიებების ჩატარების ხარჯები:</b> გ, დ, ე, თ, ი პუნქტებით გათვალისწინებული ღონისძიებების შესრულება შეიძლება დაკავშირებული იყოს „საშუალო“ ხარჯებთან.</p>	<p>ტექნიკური გამართულობის კონტროლი; ნარჩენების მენეჯმენტის გეგმის შესრულების კონტროლი; ნიადაგის მდგომარეობის ვიზუალური კონტროლი და საჭიროების შემთხვევაში ლაბორატორიული კონტროლი. მონიტორინგის ხარჯები შეიძლება დაკავშირებული იყოს ლაბორატორიულ კონტროლთან.</p>
<p><b>საშიში გეოდეინამიკური პროცესების (ეროზია და სხვ.) გააქტიურება:</b></p> <ul style="list-style-type: none"> <li>• ქანების დესტაბილიზაცია,</li> </ul>	<p><b>ქანების სტაბილურობის შენარჩუნება. ეროზიული და სხვა საშიში პროცესების აქტიურების რისკების შემცირება. მშენებარე ობიექტების დაცვა დაზიანებისგან.</b></p>	<p>ა. ობიექტების მშენებლობისას საპროექტო დოკუმენტაციით გათვალისწინებული პირობების დაცვა;</p> <p>ბ. ეროზიული პროცესების განვითარების პრევენციის მიზნით საპროექტო/სარეაბილიტაციო ზეგების გასწვრივ არხების (კიუვეტები) მოწყობა ;</p>	<p><b>პასუხისმგებელი შემარბილებელი ღონისძიებების გატარებაზე:</b> საქმიანობის განმახორციელებელი</p> <p><b>შემარბილებელი ღონისძიებების შესრულების ვადები:</b> ა, ბ, გ, დ – მშენებლობის პროცესში; ე - სამშენებლო სამუშაოების დასრულების შემდგომ.</p>	<p>მშენებლობის ეტაპზე ინჟინერ-გეოლოგის მიერ რეგულარული დაკვირვება ქანების მდგრადობაზე. დამატებითი</p>

ცხრილი 4.2.1 (გაგრძელება)

1	2	3	4	5
<p>ეროზიული პროცესების გააქტიურება ნაგებობების ფუნდამენტების მომზადებისას და სხვა საექსკავ. სამუშაოებისას;</p> <ul style="list-style-type: none"> <li>• ტერიტორიის დატბორვის რისკები.</li> </ul> <p><b>მნიშვნელოვნება:</b> <u>„დაბალი“</u></p>		<p>გ. დროებითი დამცავი ნაგებობის (თიხის დიაფრაგმა) მოწყობა;</p> <p>დ. დაჭაობების პრევენცია, ქვაბულიდან გრუნტის წყლების ამოტუმბვა;</p> <p>ე. რეკულტივაციის სამუშაოების ჩატარება.</p> <p><b>ნარჩენი ზემოქმედების მნიშვნელოვნება:</b> <u>„ძალიან დაბალი“</u></p>	<p><b>შემარბილებელი ღონისძიებების ჩატარების ხარჯები:</b> შემარბილებელი ღონისძიებების შესრულება შეიძლება დაკავშირებული იყოს <b>„დაბალ“ ხარჯებთან.</b></p>	<p>პერსონალის აყვანა დაკავშირებული იქნება მცირე ხარჯებთან.</p>
<p><b>ზედაპირული წყლების დაბინძურება:</b></p> <ul style="list-style-type: none"> <li>• დაბინძურება მყარი და თხევადი ნარჩენების არასწორი მენეჯმენტის გამო;</li> <li>• დაბინძურება საწვავის/ზეთის დაღვრის შედეგად.</li> </ul> <p><b>მნიშვნელოვნება:</b> <u>„საშუალო“</u></p>	<p><b>ზედაპირული წყლების დაბინძურების პრევენცია და შესაბამისად გარემოზე ისეთის სახის ზემოქმედებების შემცირება, როგორცაა:</b></p> <ul style="list-style-type: none"> <li>• წყლის ბიომრავალფეროვნებაზე ზემოქმედება;</li> <li>• მიწისქვეშა წყლების დაბინძურება;</li> <li>• წყლის რესურსებზე დამოკიდებულ რეცეპტორებზე (ცხოველები, მოსახლეობა) ზემოქმედება.</li> </ul>	<p>ა. მანქანა/დანადგარების ტექნიკური გამართულობის უზრუნველყოფა;</p> <p>ბ. მანქანა/დანადგარების და პოტენციურად დამაბინძურებელი მასალების განთავსება ზედაპირული წყლის ობიექტიდან არანაკლებ 50 მ დაშორებით (სადაც ამის საშუალება არსებობს). თუ ეს შეუძლებელია, მუდმივი კონტროლის და უსაფრთხოების ზომების გატარება წყლის დაბინძურების თავიდან ასაცილებლად;</p> <p>გ. პერსონალის ინსტრუქტაჟი;</p> <p>დ. წარმოქმნილი, დაბინძურებული ჩამდინარე წყლების სათანადო მართვა-სანიღვრე წყლების პოტენციურად დამაბინძურებელი უბნები დაცული უნდა იყოს ატმოსფერული ნალექებისგან;</p> <p>ე. მასალების და ნარჩენების სწორი მენეჯმენტი;</p> <p>ვ. მდინარეთა კალაპოტების სიახლოვეს მანქანების რეცხვის აკრძალვა;</p> <p>ზ. სამუშაოს დასრულების შემდეგ ყველა პოტენციური დამაბინძურებელი მასალის გატანა;</p> <p>თ. საწვავის/საპოხი მასალის დაღვრის შემთხვევაში დაღვრილი პროდუქტის ლოკალიზაცია/გაწმენდა;</p> <p><b>ნარჩენი ზემოქმედების მნიშვნელოვნება:</b> <u>„დაბალი“</u></p>	<p><b>პასუხისმგებელი შემარბილებელი ღონისძიებების გატარებაზე:</b> საქმიანობის განმახორციელებელი - უბნის მენეჯერები</p> <p><b>შემარბილებელი ღონისძიებების შესრულების ვადები:</b> ა, ბ, გ.– სამუშაოების დაწყებამდე; დ - მშენებლობის საწყის ეტაპზე; ე, ვ.– სამუშაოების შესრულების პროცესში; ზ – სამუშაოების დასრულების შემდგომ; თ - დაბინძურების შემთხვევაში უმოკლეს ვადებში და საჭიროების შემთხვევაში.</p> <p><b>შემარბილებელი ღონისძიებების ჩატარების ხარჯები:</b> დ, თ - პუნქტებით გათვალისწინებული ღონისძიებების შესრულება შეიძლება დაკავშირებული იყოს <b>„საშუალო“ ხარჯებთან.</b></p>	<p>ნარჩენების მენეჯმენტის გეგმის შესრულების კონტროლი; ნიადაგის და წყლის და ჩამდინარე წყლის მდგომარეობის კონტროლი.</p>

ცხრილი 4.2.1 (გაგრძელება)

1	2	3	4	5
<p><b>ზემოქმედება მიწისქვეშა/გრუნტის წყლებზე</b></p> <ul style="list-style-type: none"> <li>• ხარისხის გაუარესება დაბინძურებული ზედაპირული წყლით ან ნიადაგით;</li> <li>• სამშენებლო სამუშაოების დროს საწვავის/საპოხი მასალის დაღვრის შედეგად.</li> </ul> <p><b>მნიშვნელოვნება: „საშუალო“</b></p>	<p><b>მიწისქვეშა წყლის რესურსებზე დამოკიდებულ რეცეპტორებზე (ზედაპირული წყლები, ბიომრავალფეროვნება) ზემოქმედების შემცირება</b></p>	<ul style="list-style-type: none"> <li>• ნიადაგის ხარისხის გაუარესების თავიდან აცილების ყველა ღონისძიების გატარება (იხ. შესაბამისი პუნქტი);</li> <li>• ზედაპირული წყლის ხარისხის გაუარესების თავიდან აცილების ყველა ღონისძიების გატარება (იხ. შესაბამისი პუნქტი).</li> <li>• შეიზღუდოს მიწის სამუშაოების შესრულების პერიოდი (ორმოები და ტრანშეები შეივსოს შეძლებისდაგვარად მოკლე ვადებში),</li> </ul> <p><b>ნარჩენი ზემოქმედების მნიშვნელოვნება: „დაბალი“</b></p>	<p><b>პასუხისმგებელი შემარბილებელი ღონისძიებების გატარებაზე:</b> საქმიანობის განმახორციელებელი</p> <p><b>შემარბილებელი ღონისძიებების შესრულების ვადები:</b> სამშენებლო სამუშაოების შესრულების პროცესში</p> <p><b>შემარბილებელი ღონისძიებების ჩატარების ხარჯები:</b> დამატებით ხარჯებთან დაკავშირებული არ არის.</p>	<p>ნაგებობების ტექნიკური გამართულობის კონტროლი; ნარჩენების მენეჯმენტის გეგმის შესრულების კონტროლი; ნიადაგის და წყლის მდგომარეობის ვიზუალური კონტროლი; საჭიროების შემთხვევაში ლაბორატორიული კონტროლი.</p>
<p><b>ვიზუალურ-ლანდშაფტური ცვლილება:</b></p> <ul style="list-style-type: none"> <li>• სამშენებლო მოედნების არსებობის გამო.</li> <li>• სატრანსპორტო ნაკადის მატების გამო;</li> <li>• ხე-მცენარეული საფარის გაჩეხვის გამო;</li> <li>• ნარჩენების და მასალების დასაწყობების გამო</li> </ul> <p><b>მნიშვნელოვნება: „საშუალო“</b></p>	<ul style="list-style-type: none"> <li>• ადამიანთა უკმაყოფილების შემცირება;</li> <li>• ცხოველთა საცხოვრებელი გარემოს ცვლილების და ცხოველთა მიგრაციის პრევენცია.</li> </ul>	<p>ა. დროებითი ნაგებობების მოწყობისას შეძლებისდაგვარად ბუნებრივი მასალის გამოყენება, ფერების სათანადო შერჩევა;</p> <p>ბ. შეძლებისდაგვარად მასალებისა და ნარჩენების დასაწყობება ვიზუალური რეცეპტორებისთვის შეუმჩნეველ ადგილებში;</p> <p>გ. ტერიტორიის გაწმენდა და რეკულტივაცია.</p> <p><b>ნარჩენი ზემოქმედების მნიშვნელოვნება: „დაბალი“</b></p>	<p><b>პასუხისმგებელი შემარბილებელი ღონისძიებების გატარებაზე:</b> საქმიანობის განმახორციელებელი</p> <p><b>შემარბილებელი ღონისძიებების შესრულების ვადები:</b> ა, ბ - მოსამზადებელ ეტაპზე და შემდგომ მუშაობის პროცესში; გ - სამუშაოების დასრულების შემდგომ.</p> <p><b>შემარბილებელი ღონისძიებების ჩატარების ხარჯები:</b> დამატებით ხარჯებთან დაკავშირებული არ არის.</p>	<p>ვიზუალური მონიტორინგი ტერიტორიის სანიტარულ-ეკოლოგიური მდგომარეობის კონტროლის მიზნით.</p>

ცხრილი 4.2.1 (გაგრძელება)

1	2	3	4	5
<p><b>ზემოქმედება ფლორაზე, ჰაბიტატების დაკარგვა, დაზიანება, ფრაგმენტაცია.</b></p> <ul style="list-style-type: none"> <li>ინფრასტრუქტურის მოწყობასთან დაკავშირებული ზემოქმედება.</li> </ul> <p><b>მნიშვნელოვნება: „სამუალო“</b></p>	<ul style="list-style-type: none"> <li>ჰაბიტატების დაკარგვის და დაზიანების რისკების მინიმუმამდე დაყვანა;</li> <li>ჰაბიტატების კონსერვაცია და სათანადო მართვა.</li> </ul>	<p>ა. მცენარეული საფარის დაზიანებისგან დასაცავად მკაცრად განისაზღვროს სამშენებლო უბნების საზღვრები და ტრანსპორტის მოძრაობის მარშრუტები;</p> <p>ბ. მცენარეული საფარის დაცვის საკითხებზე პერსონალისათვის ინსტრუქტაჟის ჩატარება;</p> <p>გ. არსებული გამწვანების გაზონების მოწესრიგებისა და ხე-ნარგავების შენარჩუნების სამუშაოების შესრულება შესაბამისი კვალიფიკაციის მქონე პერსონალის მიერ;</p> <p>დ. მიწის სამუშაოები შესრულდეს რაც შეიძლება მოკლე ვადებში - მაქსიმალურად შეიზღუდოს თხრილების მოწყობასა და მათ შევსებას შორის დროის პერიოდი;</p> <p>ე. ხელოვნური გადასასვლელების მოწყობა (მაგ. გაყვანილ თხრილებზე ფიცრების გადება).</p> <p>ამასთან,</p> <ul style="list-style-type: none"> <li>ვიზუალურ-ლანდშაფტური ცვლილებებისკენ მიმართული ღონისძიებების გატარება (იხ. შესაბამისი პუნქტი).</li> <li>წყლის, ნიადაგის და ატმოსფერული ჰაერის დაბინძურების შემარბილებელი ღონისძიებების გატარება (იხ. შესაბამისი პუნქტები);</li> </ul> <p><b>ნარჩენი ზემოქმედების მნიშვნელოვნება: „დაბალი“</b></p>	<p><b>პასუხისმგებელი შემარბილებელი ღონისძიებების გატარებაზე:</b> საქმიანობის განმახორციელებელი</p> <p><b>შემარბილებელი ღონისძიებების შესრულების ვადები:</b></p> <p>ა,ბ, - სამუშაო არეალის გასუფთავების სამუშაოების დაწყებამდე;</p> <p>გ,დ - გამწვანებისა და მიწის სამუშაოების შესრულებისას;</p> <p>ე - მშენებლობის ეტაპზე, განსაკუთრებით ღამით.</p> <p><b>შემარბილებელი ღონისძიებების ჩატარების ხარჯები:</b></p> <p>თ - პუნქტებით გათვალისწინებული ღონისძიების შესრულება შეიძლება დაკავშირებული იყოს მცირე ხარჯებთან.</p>	<p>სამუშაო უბნების მცენარეული საფარისაგან გაწმენდის ეტაპზე ყოველდღიური მონიტორინგი სამუშაო საზღვრების დაცვის მიზნით.</p>

ცხრილი 4.2.1 (გაგრძელება)

1	2	3	4	5
<p><b>ზემოქმედება სახეობათა ქცევაზე:</b></p> <ul style="list-style-type: none"> <li>გამრავლების უნარის და ნორმალური ცხოველმოქმედების დაქვეითება. ცხოველთა მიგრაცია;</li> <li>პირდაპირი ზემოქმედება - ცხოველთა დაღუპვა, დაზიანება.</li> </ul> <p><b>მნიშვნელოვნება: „დაბალი“</b></p>	<ul style="list-style-type: none"> <li>ცხოველთა სახეობებზე პირდაპირი და არაპირდაპირი ზემოქმედების მინიმუმამდე შემცირება.</li> </ul>	<p>ა. აღირიცხოს ფრინველთა ბუდეები და აიკრძალოს მათთან მისვლა გამრავლების პერიოდში;</p> <p>ბ. ტრანსპორტის მოძრაობის მარშრუტის და სამშენებლო უბნების საზღვრების მკაცრი დაცვა;</p> <p>გ. მოძრაობის ოპტიმალური სიჩქარის შერჩევა ცხოველებზე უშუალო ზემოქმედების ალბათობის (დაჯახება) შესამცირებლად;</p> <p>დ. ორმოები, ტრანშეები და სხვა შემოზღუდულ იქნას რაიმე წინააღმდეგობით ცხოველების შიგ ჩავარდნის თავიდან ასაცილებლად;</p> <p>ე. მიმართული შუქის მინიმალური გამოყენება სინათლის გავრცელების შემცირების მიზნით;</p> <p>ვ. ისეთი სამუშაოები, რაც იწვევს ცხოველების ზედმეტად შეშფოთებას, უნდა განხორციელდეს რაც შეიძლება მოკლე ვადებში, შესაძლებლობების მიხედვით არაგამრავლების პერიოდში.</p> <p>ამასთან,</p> <ul style="list-style-type: none"> <li>ნარჩენების სათანადო მენეჯმენტი;</li> <li>წყლის, ნიადაგის და ატმოსფერული ჰაერის დაბინძურების შემარბილებელი ღონისძიებების გატარება (იხ. შესაბამისი პუნქტ.).</li> </ul> <p><b>ნარჩენი ზემოქმედების მნიშვნელოვნება: „დაბალი“</b></p>	<p><b>პასუხისმგებელი შემარბილებელი ღონისძიებების გატარებაზე:</b> საქმიანობის განმახორციელებელი</p> <p><b>შემარბილებელი ღონისძიებების შესრულების ვადები:</b> ა - სამუშაოების დაწყებამდე; ბ, გ - სატრანსპორტო ოპერაციებისას;</p> <p><b>შემარბილებელი ღონისძიებების ჩატარების ხარჯები:</b> შესაძლებელია დაკავშირებული იყოს დაბალ ხარჯებთან</p>	<p>ნარჩენების მენეჯმენტის კონტროლი; მძღოლების პერიოდული ინსპექტირება. მონიტორინგი დამატებით ხარჯებთან დაკავშირებული არ არის.</p>
<p><b>ნარჩენებით გარემოს დაბინძურების რისკები:</b></p> <ul style="list-style-type: none"> <li>სამშენებლო ნარჩენები, ფუჭი ქანები და სხვა;</li> </ul>	<p><b>ნარჩენების გარემოში უსისტემოდ გავრცელების პრევენცია და შესაბამისად გარემოზე ისეთის სახის ზემოქმედებების შემცირება, როგორცაა:</b></p>	<p>ა. სამშენებლო და სხვა საჭირო მასალების შემოტანა იმ რაოდენობით, რაც საჭიროა პროექტის მიზნებისათვის;</p> <p>ბ. ნარჩენების მართვისათვის გამოყოფილი იქნას სათანადო მომზადების მქონე პერსონალი;</p> <p>გ. ნარჩენების წარმოქმნის, დროებითი დასაწყობების და შემდგომი მართვის პროცესებისთვის სათანადო აღრიცხვის მექანიზმის შემოღება და შესაბამისი ჟურნალის წარმოება;</p> <p>დ. ნარჩენების შეძლებისდაგვარად ხელმეორედ გამოყენება;</p> <p>ე. დემონტირებული სამშენებლო ნარჩენების განთავსება მხოლოდ წინასწარ გამოყოფილ ტერიტორიაზე, შესაბამისი წესების დაცვით;</p>	<p><b>პასუხისმგებელი შემარბილებელი ღონისძიებების გატარებაზე:</b> საქმიანობის განმახორციელებელი - სპეციალურად გამოყოფილი პერსონალი.</p> <p><b>შემარბილებელი ღონისძიებების შესრულების ვადები:</b> ა, ბ, გ, ვ - მოსამზადებელ ეტაპზე; დ, ე, ზ, თ - ნარჩენების მართვის პროცესში; ი - სამუშაოების დაწყებამდე და შემდგომ პერიოდულად.</p>	<p>ნარჩენების მართვისათვის სპეციალურად გამოყოფილი პერსონალის მიერ ნარჩენების მენეჯმენტის გეგმის შესრულების კონტროლი, ნარჩენების რაოდენობის და</p>



ცხრილი 4.2.1 (გაგრძელება)

1	2	3	4	5
<ul style="list-style-type: none"> <li>სახიფათო ნარჩენები (საწვავ-საპოხი მასალების ნარჩენები და სხვ.);</li> <li>საყოფაცხოვრებო ნარჩენები.</li> </ul> <p><b>მნიშვნელოვნება:</b> <u>„მაღალი“</u></p>	<ul style="list-style-type: none"> <li>ადამიანის ჯანმრთელობასა და უსაფრთხოებაზე ნეგატიური ზემოქმედება;</li> <li>წყლის გარემოს დაბინძურება;</li> <li>ცხოველებზე პირდაპირი უარყოფითი ზემოქმედება;</li> <li>უარყოფითი ვიზუალურ-ლანდშაფტური ცვლილება;</li> <li>და სხვ.</li> </ul>	<p>ვ. სახიფათო ნარჩენების დროებითი ტერიტორიაზე მოეწყოს სპეციალური სასაწყობო სათავსი, ხოლო სამშენებლო მოედნებზე განთავსდეს მარკირებული, ჰერმეტიკული კონტეინერები;</p> <p>ზ. ნარჩენების ტრანსპორტირებისას უსაფრთხოების წესების მაქსიმალური დაცვა (მანქანების ძარის გადაფარვა და სხვ.);</p> <p>თ. სახიფათო ნარჩენების გატანა შემდგომი მართვის მიზნით მოხდეს მხოლოდ ამ საქმიანობაზე სათანადო ნებართვის მქონე კონტრაქტორის საშუალებით;</p> <p>ი. პერსონალის ინსტრუქტაჟი.</p> <p><b>ნარჩენი ზემოქმედების მნიშვნელოვნება:</b> <u>„დაბალი“</u></p>	<p><b>შემარბილებელი ღონისძიებების ჩატარების ხარჯები:</b> შემარბილებელი ღონისძიებების შესრულება შეიძლება დაკავშირებული იყოს „საშუალო“ ხარჯებთან.</p>	<p>სახეების აღრიცხვა, შესაბამისი ჟურნალის წარმოება. მონიტორინგის ხარჯები შეიძლება დაკავშირებული იყოს დამატებითი პერსონალის აყვანასთან.</p>
<p><b>ზემოქმედება ისტორიულ-კულტურულ და არქეოლოგიურ ძეგლებზე:</b></p> <ul style="list-style-type: none"> <li>კულტურული მემკვიდრეობის ობიექტების დაზიანება;</li> <li>არქეოლოგიური მემკვიდრეობის აღურიცხავი ობიექტების დაზიანება, მიწის სამუშაოების შესრულებისას.</li> </ul> <p><b>მნიშვნელოვნება:</b> <u>„დაბალი“</u></p>	<ul style="list-style-type: none"> <li>კულტურული და არქეოლოგიური ძეგლების დაზიანების/განადგურების რისკების მინიმუმამდე დაყვანა</li> </ul>	<ul style="list-style-type: none"> <li>რაიმე არტეფაქტის აღმოჩენის შემთხვევაში მშენებლობის პროცესის შეჩერება. აღმოჩენის შესახებ დაუყოვნებლივ უნდა ეცნობოს საქართველოს კულტურული მემკვიდრეობის ეროვნულ სააგენტოს. ექსპერტ-არქეოლოგების მიერ აღმოჩენის შესწავლა, კონსერვაცია/გადატანა საცავში. ნებართვის მიღების შემდეგ-მუშაობის განახლება.</li> </ul> <p><b>ნარჩენი ზემოქმედების მნიშვნელოვნება:</b> <u>„მაღიან დაბალი“.</u></p>	<p><b>პასუხისმგებელი შემარბილებელი ღონისძიებების გატარებაზე:</b> საქმიანობის განმახორციელებელი <b>შემარბილებელი ღონისძიებების შესრულების ვადები:</b> რაიმე არტეფაქტის აღმოჩენის შემთხვევაში.</p> <p><b>შემარბილებელი ღონისძიებების ჩატარების ხარჯები:</b> ხარჯებთან დაკავშირებული არ არის.</p>	<p>მიწის სამუშაოების პროცესის ვიზუალური კონტროლი.</p>

ცხრილი 4.2.1 (გაგრძელება)

1	2	3	4	5
<p><b>დასაქმებადამასთან დაკავშირებული უარყოფითი ზემოქმედების რისკები, კერძოდ:</b></p> <ul style="list-style-type: none"> <li>დასაქმების მოლოდინი და უკმაყოფილება;</li> <li>დასაქმებულთა უფლებების დარღვევა;</li> <li>მშენებლობის დასრულებასთან დაკავშირებით სამუშაო ადგილების შემცირება და უკმაყოფილება;</li> <li>უთანხმოება ადგილობრივ მოსახლეობასა და დასაქმებულთა შორის.</li> </ul> <p><b>მნიშვნელოვნება:</b> “საშუალო”</p>	<ul style="list-style-type: none"> <li>პროექტში დასაქმებული პერსონალის და ადგილობრივი მოსახლეობის უკმაყოფილების გამორიცხვა.</li> </ul>	<p>ა. პერსონალის აყვანის პოლიტიკის შემუშავება და გამოქვეყნება ადგილობრივ (ოფისში), მუნიციპალურ (გამგეობის შენობა და სხვ.) და რეგიონალურ დონეზე;</p> <p>ბ. პერსონალის აყვანა შესაბამისი ტესტირების საფუძველზე;</p> <p>გ. თითოეულ პერსონალთან ინდივიდუალური სამუშაო კონტრაქტის გაფორმება;</p> <p>დ. პერსონალთან გაფორმებულ ხელშეკრულებაში მუხლების ჩართვა ყველა გეგმის, პროცედურის და შემარბილებელ ღონისძიებებთან დაკავშირებით, აგრეთვე, იმ მუხლების ჩართვა, რომლებიც ეხება უსაფრთხოების გეგმების მონიტორინგსა და უბედური შემთხვევების შესახებ ანგარიშებს.</p> <p>ე. ყველა პერსონალის უზრუნველყოფა ინფორმაციით მათი სამსახურის შესახებ - სამუშაო ქცევის კოდექსის შემუშავება;</p> <p>ვ. ყველა არა ადგილობრივი პერსონალის ინფორმირება ადგილობრივი უნარ-ჩვევების და კულტურის შესახებ;</p> <p>ზ. სხვადასხვა მასალების შესყიდვისას უპირატესობის მინიჭება ადგილობრივი პროდუქციისთვის და ადგილობრივი საწარმოების მხარდაჭერა;</p> <p>თ. პერსონალის საჩივრების განხილვის მექანიზმის შემუშავება და პრაქტიკულად გამოყენება;</p> <p>ი. პერსონალის საჩივრების ჟურნალის წარმოება.</p> <p><b>ნარჩენი ზემოქმედების მნიშვნელოვნება:</b> „დაბალი“</p>	<p><b>პასუხისმგებელი შემარბილებელი ღონისძიებების გატარებაზე:</b> საქმიანობის განმახორციელებელი</p> <p><b>შემარბილებელი ღონისძიებების შესრულების ვადები:</b> ა, ბ, გ, დ, ე, ვ, - სამუშაოების დაწყებამდე (პერსონალის აყვანამდე და აყვანის პროცესში). ასევე სამუშაოების მიმდინარეობისას ახალი პერსონალის აყვანის გადაწყვეტილების მიღების შემთხვევაში;</p> <p>ზ, თ, იი - სამუშაოების წარმოებისას.</p> <p><b>შემარბილებელი ღონისძიებების ჩატარების ხარჯები:</b> ზ- პუნქტით გათვალისწინებული ღონისძიებების შესრულება შეიძლება დაკავშირებული იყოს „დაბალ“ ხარჯებთან (სხვაობა ფასებში).</p>	<p>საჩივრების და გადაჭრის აღრიცხვის სათანადო მექანიზმის შემოღება.</p> <p>დისციპლინარული ჩანაწერების წარმოება.</p>
<p><b>ზემოქმედება სატრანსპორტო ინფრასტრუქტურაზე</b></p> <ul style="list-style-type: none"> <li>გზების საფარის დაზიანება;</li> <li>სატრანსპორტო ნაკადების გადატვირთვა;</li> </ul>	<ul style="list-style-type: none"> <li>გზების საფარის შენარჩუნება და თავისუფალი გადაადგილების ხელშეწყობა;</li> <li>საგზაო საფრთხეების, საცობების მინიმუმად დაყვანა;</li> </ul>	<p>ა. უზრუნველყოფილი იქნას მოსახლეობის გადაადგილების მინიმალური შეფერხება;</p> <p>ბ. საზოგადოებრივი გზებზე მუხლუხოიანი ტექნიკის გადაადგილების შეძლებისდაგვარად შეზღუდვა;</p> <p>გ. საჭიროების შემთხვევაში საავტომობილო საშუალებების მოძრაობას უნდა აკონტროლებდეს სპეციალურად გამოყოფილი პერსონალი (მედროშე);</p>	<p><b>პასუხისმგებელი შემარბილებელი ღონისძიებების გატარებაზე:</b> საქმიანობის განმახორციელებელი</p> <p><b>შემარბილებელი ღონისძიებების შესრულების ვადები:</b> ა, ბ, გ - სამუშაოების წარმოებისას - სატრანსპორტო ოპერაციებისას; დ - სამუშაოების დასრულების შემდგომ;</p>	<p>გზის ხარისხის მუდმივი მონიტორინგი. სატრანსპორტო ოპერაციების კონტროლი.</p>

ცხრილი 4.2.1 (გაგრძელება)

1	2	3	4	5
<ul style="list-style-type: none"> <li>გადაადგილების შეზღუდვა.</li> </ul> <p><b>მნიშვნელოვნება:</b> <u>„საშუალო“</u></p>	<ul style="list-style-type: none"> <li>მოსახლეობის უკმაყოფილების გამორიცხვა.</li> </ul>	<p>დ. გზის ყველა დაზიანებული უბნის მაქსიმალური აღდგენა, რათა ხელმისაწვდომი იყოს მოსახლეობისთვის;</p> <p>ე. საჩივრების დაფიქსირება/აღრიცხვა და სათანადო რეაგირება.</p> <p><b>ნარჩენი ზემოქმედების მნიშვნელოვნება:</b> <u>„დაბალი“</u></p>	<p>ე - საჩივრების შემოსვლის შემდგომ.</p> <p><b>შემარბილებელი ღონისძიებების ჩატარების ხარჯები:</b> შემარბილებელი ღონისძიებების შესრულება შეიძლება დაკავშირებული იყოს „დაბალ“ ხარჯებთან.</p>	
<p><b>ჯანმრთელობასა და უსაფრთხოებასთან დაკავშირებული რისკები:</b></p> <ul style="list-style-type: none"> <li>მოსახლეობის ჯანმრთელობასა და უსაფრთხოებაზე მოსალოდნელი ზემოქმედება;</li> </ul> <p><b>მნიშვნელოვნება:</b> <u>„საშუალო“</u></p>	<ul style="list-style-type: none"> <li>ადამიანის ჯანმრთელობისა და უსაფრთხოების უზრუნველყოფა.</li> </ul>	<p>ა. პერსონალისთვის ტრენინგების ჩატარება უსაფრთხოებისა და შრომის დაცვის საკითხებზე;</p> <p>ბ. პერსონალის სამედიცინო დაზღვევის უზრუნველყოფა (რეკომენდირებულია);</p> <p>გ. პერსონალის უზრუნველყოფა ინდივიდუალური დაცვის საშუალებებით;</p> <p>დ. ჯანმრთელობისათვის სახიფათო უბნებში და გზებზე შესაბამისი გამაფრთხილებელი, მიმითითებელი და ამკრძალავი ნიშნების დამონტაჟება;</p> <p>ე. ჯანმრთელობისათვის სახიფათო უბნების შემოღობვა;</p> <p>ვ. ჯანმრთელობისათვის სახიფათო უბნებზე სტანდარტული სამედიცინო ყუთების არსებობა;</p> <p>ზ. მანქანა-დანადგარების ტექნიკური გამართულობის უზრუნველყოფა;</p> <p>თ. სატრანსპორტო ოპერაციებისას უსაფრთხოების წესების მაქსიმალური დაცვა, სიჩქარეების შეზღუდვა;</p> <p>ი. დასახლებულ პუნქტებში გამავალი გზებით სარგებლობის მინიმუმამდე შეზღუდვა;</p> <p>კ. სამუშაო უბნებზე უცხო პირთა უნებართვოდ ან სპეციალური დამცავი საშუალებების გარეშე მოხვედრის და გადაადგილების კონტროლი;</p> <p>ლ. რისკის შეფასება ადგილებზე, მოსახლეობისათვის კონკრეტული რისკ-ფაქტორების დასადგენად და ასეთი რისკების შესაბამისი მართვის მიზნით;</p> <p>მ. სიმაღლეზე მუშაობისას პერსონალის დაზღვევა თოკებით და სპეციალური სამაგრებით;</p>	<p><b>პასუხისმგებელი შემარბილებელი ღონისძიებების გატარებაზე:</b> საქმიანობის განმახორციელებელი</p> <p><b>შემარბილებელი ღონისძიებების შესრულების ვადები:</b></p> <p>ა - პერსონალის აყვანისას და შემდგომ წელიწადში რამდენჯერმე;</p> <p>ბ - სამუშაოების დაწყებამდე;</p> <p>გ, დ, ე, ვ - სამუშაოების დაწყებამდე და მუდმივი განახლება;</p> <p>ზ, თ, ი, კ, ლ, მ, ნ - მუდმივად სამუშაოების წარმოებისას.</p> <p><b>შემარბილებელი ღონისძიებების ჩატარების ხარჯები:</b> შემარბილებელი ღონისძიებების შესრულება შეიძლება დაკავშირებული იყოს „საშუალო“ ან „მაღალ“ ხარჯებთან.</p>	<p>მანქანა-დანადგარების ტექნიკური გამართულობის კონტროლი. ინციდენტებსა და უბედურ შემთხვევებზე ჩანაწერების წარმოება. პერსონალის დაუგეგმავი შემოწმება - ინსპექტირება.</p>

ცხრილი 4.2.1 (გაგრძელება)

1	2	3	4	5
		<p>ნ. ინციდენტებისა და უბედური შემთხვევების სააღრიცხვო ჟურნალის წარმოება.</p> <p>ამასთან,</p> <ul style="list-style-type: none"> <li>• ატმოსფერული ჰაერის, წყლისა და ნიადაგის ხარისხის გაუარესების თავიდან აცილების ყველა ღონისძიების გატარება (იხ. შესაბამისი პუნქტები);</li> </ul> <p><b>ნარჩენი ზემოქმედების მნიშვნელოვნება: „დაბალი“</b></p>		

4.2.2. შემარბილებელი ღონისძიებები - ექსპლუატაციის ეტაპი

ზემოქმედება/ ზემოქმედების აღწერა	ამოცანა	შემარბილებელი ღონისძიებები:		მონიტორინგი
		დახასიათება	პასუხისმგებლობა, ვადები და ხარჯები	
1	2	3	4	5
<p><b>ატმოსფერულ ჰაერში არაორგანული მტვერის გავრცელება:</b></p> <ul style="list-style-type: none"> <li>• მანქანების გადაადგილებისას წარმოქმნილი მტვერი;</li> </ul> <p><b>მნიშვნელოვნება: „საშუალო“</b></p>	<p><b>მტვერის გამოყოფის მინიმუმამდე დაყვანა. გარემოზე ისეთის სახის ზემოქმედებების შემცირება, როგორცაა:</b></p> <ul style="list-style-type: none"> <li>• ადამიანის შეწუხება და მის ჯანმრთელობაზე ნეგატიური ზემოქმედება;</li> <li>• ცხოველების დაფრთხობა და მიგრაცია;</li> <li>• მცენარეული საფარის მტვრით დაფარვა და მათი ზრდა-განვითარების შეფერხება.</li> </ul>	<p>ა. ტრანსპორტის მოძრაობის ოპტიმალური სიჩქარის დაცვა (განსაკუთრებით გრუნტიან გზებზე). მაქსიმალურად შეიზღუდოს დასახლებულ პუნქტებში გამავალი საავტომობილო გზებით სარგებლობა;</p> <p>ბ. სიფრთხილის ზომების მიღება (მაგ. დატვირთვა გადმოტვირთვისას დიდი სიმალიდან მასალის დაყრის აკრძალვა);</p> <p>გ. სამუშაო უბნების და გზის ზედაპირების მორწყვა;</p> <p>დ. ადვილად ამტვერებადი მასალების ტრანსპორტირებისას მანქანების ძარის სათანადო გადაფარვა;</p> <p>ე. ადვილად ამტვერებადი მასალების ქარით გადატანის პრევენციის მიზნით, მათი დასაწყობების ადგილებში სპეციალური საფარის გამოყენება ან მორწყვა;</p> <p>ვ. პერსონალის ინსტრუქტაჟი;</p> <p>ზ. საჩივრების დაფიქსირება/აღრიცხვა და სათანადო რეაგირება.</p> <p><b>ნარჩენი ზემოქმედების მნიშვნელოვნება: „დაბალი“</b></p>	<p><b>პასუხისმგებელი შემარბილებელი ღონისძიებების გატარებაზე:</b> საქმიანობის განმახორციელებელი</p> <p><b>შემარბილებელი ღონისძიებების შესრულების ვადები:</b> ა – მუდმივად; ბ – მასალების/ნარჩენების დატვირთვა-გადმოტვირთვისას; გ, დ, ე - პერიოდულად, განსაკუთრებით მშრალ და ქარიან ამინდებში; ვ – ექსპლუატაციაში გაშვებამდე და შემდგომ პერიოდულად.; ზ - საჩივრების შემოსვლის შემთხვევაში;</p> <p><b>შემარბილებელი ღონისძიებების ჩატარების ხარჯები:</b> ა - პუნქტთა გათვალისწინებული ღონისძიებების შესრულება დაკავშირებული იქნება საშუალო ხარჯებთან. დ, ვ, ზ - პუნქტებით გათვალისწინებული ღონისძიებების შესრულება დაკავშირებული იქნება მაღალი ხარჯებთან.</p>	<p>ოპერატორი კომპანიის მიერ გამოყოფილი გარემოს დაცვისა და უსაფრთხოების მენეჯერი მოახდენს საწარმოო დანადგარების ა სატრანსპორტო ოპერაციების ინსპექტირებას, ხოლო საჭიროებისას ლაბორატორიულ კონტროლს. მონიტორინგის ხარჯები შეიძლება დაკავშირებული იყოს ლაბორატორიულ კონტროლთან.</p>
<p><b>ატმოსფერული ჰაერში მავნე ნივთიერებათა გავრცელება:</b></p> <ul style="list-style-type: none"> <li>• ტექნოლოგიური დანადგარებიდან ემისია;</li> </ul>	<p><b>ემისიების მინიმუმამდე დაყვანა. გარემოზე ისეთის სახის ზემოქმედებების შემცირება, როგორცაა:</b></p> <ul style="list-style-type: none"> <li>• ადამიანის ჯანმრთელობაზე ზემოქმედება;</li> </ul>	<p>ა. დანადგარების ტექნიკური გამართულობის უზრუნველყოფა;</p> <p>ბ. დანადგარ-მექანიზმების განლაგება მგრძობიარე რეცეპტორებისგან (მუშათა მოსასვენებელი ოთახები, საცხოვრებელი ზონა) მოშორებით;</p> <p>გ. მანქანების გადაადგილებისას ოპტიმალური მარშრუტის და სიჩქარის შერჩევა;</p>	<p><b>პასუხისმგებელი შემარბილებელი ღონისძიებების გატარებაზე:</b> საქმიანობის განმახორციელებელი</p> <p><b>შემარბილებელი ღონისძიებების შესრულების ვადები:</b> ა, გ, დ- მუდმივად ; ბ – მშენებლობის ეტაპზე;</p>	<p>გარემოს დაცვისა და უსაფრთხოების მენეჯერი აწარმოებს საწარმოო დანადგარებისა და მანქანების პარიოდულ</p>

## ცხრილი 4.2.2 (გაგრძელება)

1	2	3	4	5
<p><b>მნიშვნელოვნება:</b> <b>„დაბალი“</b></p>	<ul style="list-style-type: none"> <li>ცხოველთა საცხოვრებელი გარემოს გაუარესება და მიგრაცია.</li> </ul>	<p>დ. მანქანების ძრავების ჩაქრობა ან მინიმალურ ბრუნზე მუშაობა, როცა არ ხდება მათი გამოყენება;</p> <p>ე. პერსონალის ინსტრუქტაჟი;</p> <p>ვ. საჩივრების დაფიქსირება/აღრიცხვა და სათანადო რეაგირება.</p> <p><b>ნარჩენი ზემოქმედების მნიშვნელოვნება: „დაბალი“</b></p>	<p>ბ, ე – ექსპლუატაციაში გაშვებამდე და შემდგომ პერიოდულად;</p> <p>ვ - საჩივრების შემოსვლის შემთხვევაში;</p> <p><b>შემარბილებელი ღონისძიებების ჩატარების ხარჯები:</b> დამატებით ხარჯებთან დაკავშირებული არ არის.</p>	<p>შემოწმებას, პერიოდულ ლაბორატორიულ კონტროლს.</p> <p>მონიტორინგის ხარჯები შეიძლება დაკავშირებული იყოს ლაბორატორიულ კონტროლთან.</p>
<p><b>ხმაურის გავრცელება სამუშაო ზონაში. ზემოქმედება სხვა რეცეპტორებზე (ცხოველთა სამყარო):</b></p> <ul style="list-style-type: none"> <li>ოპერირების პროცესში ტექნოლოგიური დანადგარების მუშაობის დროს წარმოქმნილი ხმაურის გავრცელება;</li> <li>სატრანსპორტო ოპერაციების შედეგად წარმოქმნილი ხმაური.</li> </ul> <p><b>მნიშვნელოვნება:</b> <b>„საშუალო“</b></p>	<p><b>ხმაურის გავრცელების მინიმუმამდე დაყვანა. გარემოზე ისეთის სახის ზემოქმედებების შემცირება, როგორცაა:</b></p> <p>ადამიანის (ძირითადად მომსახურე პერსონალი) ჯანმრთელობაზე ზემოქმედება;</p> <p>ცხოველთა შემფოთება და მიგრაცია.</p>	<p>ა. მუშათა მოსასვენებელი ოთახების მოწყობა სპეციალური ხმაურსაიზოლაციო მასალისგან;</p> <p>ბ. ხმაურიანი დანადგარ-მექანიზმების განლაგება მგრძობიარე რეცეპტორებისგან (მუშათა მოსასვენებელი ოთახები, საცხოვრებელი ზონა) მოშორებით;</p> <p>გ. შესაძლებლობისამებრ მნიშვნელოვანი ხმაურის წყაროსა და მგრძობიარე რეცეპტორებს (მუშათა მოსასვენებელი ოთახები, საცხოვრებელი ზონა) შორის ხმაურდამცავი ბარიერების (ეკრანების) განთავსება, გამწვანების ზოლის მოწყობა;</p> <p>დ. პერსონალის უზრუნველყოფა სპეციალური ყურსაცმებით (საჭიროების შემთხვევაში);</p> <p>ე. დანადგარ-მექანიზმების ტექნიკური გამართულობის უზრუნველყოფა;</p> <p>ვ. ხმაურიან დანადგარებთან მომუშავე პერსონალის ხშირი ცვლა.</p> <p><b>ნარჩენი ზემოქმედების მნიშვნელოვნება:</b> <b>„დაბალი“</b></p>	<p><b>პასუხისმგებელი შემარბილებელი ღონისძიებების გატარებაზე:</b></p> <p>საქმიანობის განმახორციელებელი</p> <p><b>შემარბილებელი ღონისძიებების შესრულების ვადები:</b></p> <p>ა, ბ, გ – მშენებლობის ეტაპზე;</p> <p>დ – ექსპლუატაციაში გაშვებამდე;</p> <p>ე, ვ - ექსპლუატაციისას.</p> <p><b>შემარბილებელი ღონისძიებების ჩატარების ხარჯები:</b></p> <p>ა, ბ, გ, დ პუნქტებით გათვალისწინებული ღონისძიებები შეიძლება დაკავშირებული იყოს „საშუალო“ ხარჯებთან.</p>	<p>დანადგარების ტექნიკური მდგომარეობის კონტროლი.</p> <p>საჭიროების შემთხვევაში ინსტრუმენტალური გაზომვები.</p>

ცხრილი 4.2.2 (გაგრძელება)

1	2	3	4	5
<p><b>ნიადაგის ნაყოფიერი ფენის დაზიანება:</b></p> <ul style="list-style-type: none"> <li>მანქანებისა და ტექნიკის გადაადგილება და სხვ.</li> </ul> <p><b>მნიშვნელოვნება:</b> <b>„დაბალი“</b></p>	<p><b>ნიადაგის/გრუნტის დატკეპნის, ეროზიის პრევენცია.</b></p>	<p>ა. გზების და სამუშაო მოედნების საზღვრების მკაცრი დაცვა ნიადაგის ზედმეტად დაზიანების პრევენციის მიზნით;</p> <p>ბ. გზების ზედაპირის მთლიანობის შენარჩუნება ტექნომსახურების მეშვეობით;</p> <p><b>ნარჩენი ზემოქმედების მნიშვნელოვნება:</b> <b>„დაბალი“ ან „ძალიან დაბალი“</b></p>	<p><b>პასუხისმგებელი შემარბილებელი ღონისძიებების გატარებაზე:</b> საქმიანობის განმახორციელებელი</p> <p><b>შემარბილებელი ღონისძიებების შესრულების ვადები:</b> მუდმივად ექსპლუატაციისას.</p> <p><b>შემარბილებელი ღონისძიებების ჩატარების ხარჯები:</b> ხარჯებთან დაკავშირებული არ არის.</p>	<p>სამუშაო მოედნების, ფერდობების, გზების ზედაპირის რეგულარული ვიზუალური დაკვირვება.</p>
<p><b>ნიადაგის დაბინძურება:</b></p> <ul style="list-style-type: none"> <li>ნიადაგის დაბინძურება ნარჩენებით;</li> <li>დაბინძურება საწვავის, ზეთების ან სხვა ნივთიერებების დაღვრის შემთხვევაში.</li> </ul> <p><b>მნიშვნელოვნება:</b> <b>„საშუალო“</b></p>	<p><b>ნიადაგის დაბინძურების პრევენცია და შესაბამისად გარემოზე ისეთის სახის არაპირდაპირი ზემოქმედების შემცირება, როგორცაა:</b></p> <p>ცხოველთა საცხოვრებელი გარემოს გაუარესება;</p> <p>მცენარეულ საფარზე არაპირდაპირი ზემოქმედება;</p> <p>მიწისქვეშა და ზედაპირული წყლების დაბინძურება.</p>	<p>ა. მანქანა-დანადგარების ტექნიკური გამართულობის უზრუნველყოფა;</p> <p>ბ. პოტენციურად დამაბინძურებელი მასალების (ზეთები, საპოხი მასალების და სხვ.) უსაფრთხოდ შენახვა/დაბინავება;</p> <p>გ. საწვავის სამარაგო რეზერვუარს უნდა გააჩნდეს ბეტონის ან თიხის შემოზღუდვა, რომლის შიდა ტევადობა არ იქნება რეზერვუარის მოცულობის 110%-ზე ნაკლები;</p> <p>დ. საწვავით გამართვის უბნები დაფარული უნდა იყოს ხრეში ფენით;</p> <p>ე. სამუშაო მოედნების შესაბამისი ტექნიკური საშუალებებით და ინვენტარით აღჭურვა (კონტეინერები, დაღვრის შემკრები საშუალებები და ა.შ.);</p> <p>ვ. ნარჩენების სათანადო მართვა;</p> <p>ზ. საჭიროების შემთხვევაში ნიადაგის ხარისხის ლაბორატორიული კონტროლი;</p> <p>თ. საწვავის/საპოხი მასალის დაღვრის ლოკალიზაცია და გაწმენდა. დაბინძურებული ნიადაგი და გრუნტი შემდგომი რემედიაციისათვის ტერიტორიიდან გატანილი უნდა იქნას ამ საქმიანობაზე ნებართვის მქონე კონტრაქტორის მიერ;</p> <p>ი. პერსონალის ინსტრუქტაჟი;</p> <p><b>ნარჩენი ზემოქმედების მნიშვნელოვნება:</b> <b>„დაბალი“</b></p>	<p><b>პასუხისმგებელი შემარბილებელი ღონისძიებების გატარებაზე:</b> საქმიანობის განმახორციელებელი</p> <p><b>შემარბილებელი ღონისძიებების შესრულების ვადები:</b></p> <p>ა, ბ, ი –ექსპლუატაციაში გაშვებამდე და შემდგომ პერიოდულად;</p> <p>გ, დ, ე – მშენებლობის ეტაპზე;</p> <p>ვ - ნარჩენების მართვის პროცესში;</p> <p>– სამუშაოების დასრულების შემდგომ;</p> <p>ზ, თ - დაბინძურების შემთხვევაში უმოკლეს ვადებში.</p> <p><b>შემარბილებელი ღონისძიებების ჩატარების ხარჯები:</b> შემარბილებელი ღონისძიებების შესრულება შეიძლება დაკავშირებული იყოს „საშუალო“ ხარჯებთან.</p>	<p>ტექნიკური გამართულობის კონტროლი;</p> <p>ნარჩენების მენეჯმენტის გეგმის შესრულების კონტროლი;</p> <p>ნიადაგის მდგომარეობის ვიზუალური კონტროლი და საჭიროების შემთხვევაში ლაბორატორიული კონტროლი.</p> <p>მონიტორინგის ხარჯები ეიძლება დაკავშირებული იყოს ლაბორატორიულ კონტროლთან.</p>

ცხრილი 4.2.2 (გაგრძელება)

1	2	3	4	5
<p><b>საშიში გეოდინამიკური პროცესების (ეროზია და სხვ.) გააქტიურება:</b></p> <ul style="list-style-type: none"> <li>მისასვლელი გზების და საწარმოს სხვა ინფრასტრუქტურული ობიექტების ფარგლებში ეროზიული პროცესების გააქტიურება;</li> </ul> <p><b>მნიშვნელოვნება:</b> <b>„მაღალი“</b></p>	<p><b>ქანების სტაბილურობის შენარჩუნება. ეროზიული პროცესების გააქტიურების რისკების შემცირება. საწარმოს ნაგებობების დაცვა დაზიანებისაგან.</b></p>	<p>ა. საწარმოს ნაგებობების ფუნდირება უნდა მოხდეს საინჟინრო-გეოლოგიური კვლევების საფუძველზე გაცემული რეკომენდაციების გათვალისწინებით;</p> <p>ბ. სენსიტიური უბნების გეოლოგიური მდგრადობის მონიტორინგი;</p> <p>გ. მონიტორინგის შედეგებით გამოვლენილ სენსიტიურ უბნებში შესაბამისი გამაგრებითი სამუშაოების ჩატარება;</p> <p><b>ნარჩენი ზემოქმედების მნიშვნელოვნება:</b> <b>„დაბალი“</b></p>	<p><b>პასუხისმგებელი შემარბილებელი ღონისძიებების გატარებაზე:</b> საქმიანობის განმახორციელებელი</p> <p><b>შემარბილებელი ღონისძიებების შესრულების ვადები:</b> ა – პროექტირებისა და მშენებლობის ეტაპებზე; ბ,გ - მშენებლობის დასრულების შემდგომ და ექსპლუატაციის ფაზაზე განსაკუთრებით საწყისი წლების განმავლობაში.</p> <p>გეოდინამიკური პროცესების გააქტიურების რისკის შემთხვევაში).</p> <p><b>შემარბილებელი ღონისძიებების ჩატარების ხარჯები:</b> შემარბილებელი ღონისძიებების შესრულება შეიძლება დაკავშირებული იყოს „საშუალო“ ხარჯებთან.</p>	<p>სენსიტიური უბნების გეოლოგიურ მდგრადობაზე სისტემატიური დაკვირვება. მონიტორინგის ხარჯები შეიძლება შეფასდეს, როგორც „დაბალი“.</p>
<p><b>ზედაპირული წყლების დაბინძურება:</b></p> <ul style="list-style-type: none"> <li>ზედაპირული წყლების დაბინძურება ნარჩენებით, გაუწმენდავი ჩამდინარე წყლებით.</li> </ul> <p><b>მნიშვნელოვნება:</b> <b>„საშუალო“</b></p>	<p><b>ზედაპირული წყლების დაბინძურების პრევენცია და შესაბამისად გარემოზე ისეთის სახის ზემოქმედებების შემცირება. როგორცაა:</b> მიწისქვეშა წყლების დაბინძურება; წყლის რესურსებზე</p>	<p>ა. საწარმო-სანიაღვრე წყლების გამწმენდი ნაგებობის მოწყობა და მისი მუშაობის კონტროლი;</p> <p>ბ. სამეურნეო-ფეკალური და სანიაღვრე წყლების მართვის კონტროლი;</p> <p>გ. საწვავის/ზეთების ავარიულ დაღვრის შემთხვევაში დაბინძურების ლოკალიზაცია და ზედაპირულ წყლებში მოხვედრის პრევენციის ღონისძიებების გატარება;</p> <p>დ. საწვავის/ზეთების შენახვისა და გამოყენების წესების დაცვაზე სისტემატური ზედამხედველობა;</p>	<p><b>პასუხისმგებელი შემარბილებელი ღონისძიებების გატარებაზე:</b> საქმიანობის განმახორციელებელი</p> <p><b>შემარბილებელი ღონისძიებების შესრულების ვადები:</b> ა,ბ – მშენებლობის ეტაპზე; დ,ე - ზეთების დაღვრის შემდგომ უმოკლეს ვადებში.</p>	<p>ნარჩენების მენეჯმენტის გეგმის შესრულების კონტროლი. საწვავის და ზეთების შენახვის და გამოყენების წესების</p>



## ცხრილი 4.2.2 (გაგრძელება)

1	2	3	4	5
	დამოკიდებულ რეცეპტორებზე (ცხოველები, მოსახლეობა) ზემოქმედება.	<p>ე. პერსონალს ინსტრუქტაჟი გარემოს დაცვის და უსაფრთხოების საკითხებზე.</p> <p>ამასთან,</p> <ul style="list-style-type: none"> <li>ნარჩენების მენეჯმენტის გეგმით გათვალისწინებული ღონისძიებების შესრულების სისტემატური კონტროლი (იხ. შესაბ. პუნქტი).;</li> <li>ნიადაგის დაბინძურებისაგან დაცვის მიზნით გაწერილი შემარბილებელი ღონისძიებების გატარება (იხ. შესაბ. პუნქტი).</li> </ul> <p><b>ნარჩენი ზემოქმედების მნიშვნელოვნება:</b> <b>„დაბალი“ ან „ძალიან დაბალი“</b></p>	<p>ე - ექსპლუატაციის ფაზაზე რეგულარულად;</p> <p><b>შემარბილებელი ღონისძიებების ჩატარების ხარჯები:</b> ა, ბ- პუნქტებით გათვალისწინებული ღონისძიებების შესრულება შეიძლება დაკავშირებული იყოს „საშუალო“ ხარჯებთან.</p>	შესრულების კონტროლი. ნიადაგის და წყლის მდგომარეობის ვიზუალური კონტროლი.
<p><u>მიწისქვეშა/გრუნტის წყლების დაბინძურება</u></p> <p><b>მნიშვნელოვნება:</b> <b>„საშუალო“ ან „დაბალი“</b></p>	<p><u>მიწისქვეშა წყლის რესურსებზე დამოკიდებულ რეცეპტორებზე (მოსახლეობა, ბიომრავალფეროვნება) ზემოქმედების შემცირება</u></p>	<ul style="list-style-type: none"> <li>ნიადაგის ხარისხის გაუარესების თავიდან აცილების ყველა ღონისძიების გატარება (იხ. შესაბამისი პუნქტი);</li> <li>ზედაპირული წყლის ხარისხის გაუარესების თავიდან აცილების ყველა ღონისძიების გატარება (იხ. შესაბამისი პუნქტი).</li> </ul> <p><b>ნარჩენი ზემოქმედების მნიშვნელოვნება:</b> <b>„ძალიან დაბალი“ ან ზემოქმედება მოსალოდნელი არ არის</b></p>	<p><b>პასუხისმგებელი შემარბილებელი ღონისძიებების გატარებაზე:</b> საქმიანობის განმახორციელებელი</p> <p><b>შემარბილებელი ღონისძიებების შესრულების ვადები:</b></p> <p>მუდმივად ექსპლუატაციის ეტაპზე</p> <p><b>შემარბილებელი ღონისძიებების ჩატარების ხარჯები:</b> დამატებით ხარჯებთან დაკავშირებული არ არის.</p>	ნიადაგის და ზედაპირული წყლების დაცვასთან დაკავშირებული შემარბ. ღონისძიებების გატარების მონიტორინგი.
<p><u>ვიზუალურ-ლანდშაფტური ცვლილება:</u></p> <ul style="list-style-type: none"> <li>სატრანსპორტო ოპერაციები;</li> </ul>	ცხოველთა საცხოვრებელი გარემოს ცვლილების და ცხოველთა მიგრაციის მინიმუმამდე შემცირება.	<p>ა. ნარჩენების სათანადო მენეჯმენტი.</p> <p><b>ნარჩენი ზემოქმედების მნიშვნელოვნება:</b> <b>„დაბალი“</b></p>	<p><b>პასუხისმგებელი შემარბილებელი ღონისძიებების გატარებაზე:</b> საქმიანობის განმახორციელებელი</p>	ნარჩენების მენეჯმენტის გეგმის შესრულების კონტროლი.

ცხრილი 4.2.2 (გაგრძელება)

1	2	3	4	5
<p>• ნარჩენების მართვა. მნიშვნელოვნება: <u>„დაბალი“</u></p>			<p><b>შემარბილებელი ღონისძიებების შესრულების ვადები:</b> ნარჩენების მართვის პროცესში</p> <p><b>შემარბილებელი ღონისძიებების ჩატარების ხარჯები:</b> დამატებით ხარჯებთან დაკავშირებული არ არის.</p>	
<p><b>ადგილობრივი ჰაბიტატის ფრაგმენტაცია, ზემოქმედება მცენარეულ საფარზე</b></p> <p>მნიშვნელოვნება: <u>„დაბალი“</u></p>	<p><b>ჰაბიტატების დაკარგვის, დაზიანების, ფრაგმენტაციის რისკების მინიმუმამდე დაყვანა.</b></p>	<p>ა. მაშტაბური სარემონტო-პროფილაქტიკური სამუშაოების შესრულებისას მშენებლობის ეტაპისთვის შემუშავებული მცენარეულ საფარზე ზემოქმედების შემარბილებელი ღონისძიებების განხორციელება;</p> <p><b>ნარჩენი ზემოქმედების მნიშვნელოვნება:</b> <u>„მაღლიანდაბალი“</u></p>	<p><b>პასუხისმგებელი შემარბილებელი ღონისძიებების გატარებაზე:</b> საქმიანობის განმახორციელებელი</p> <p><b>შემარბილებელი ღონისძიებების შესრულების ვადები:</b> ა – სარემონტო-პროფილაქტიკური სამუშაოების დროს;</p> <p><b>შემარბილებელი ღონისძიებების ჩატარების ხარჯები:</b> დამატებით ხარჯებთან დაკავშირებული არ არის.</p>	<p>მონიტორინგი სამუშაო საზღვრების დაცვის მიზნით.</p>
<p><b>ზემოქმედება სახეობათა ქცევაზე, სახეობათა დაღუპვა.</b></p> <p>მნიშვნელოვნება: <u>„საშუალო“</u></p>	<p>ცხოველთა სახეობებზე პირდაპირი და არაპირდაპირი ზემოქმედების მინიმუმამდე შემცირება.</p>	<p>ა. აღირიცხოს ფრინველთა ბუდეები და აიკრძალოს მათთან მისვლა გამრავლების პერიოდში;</p> <p>ბ. ორმოები, ტრანშეები და სხვა შემოზღუდულ იქნას რაიმე წინააღმდეგობით ცხოველების შიგ ჩავარდნის თავიდან ასაცილებლად;</p> <p>გ. ღამის განათების სიტემების ოპტიმიზაცია; ასევე,</p> <ul style="list-style-type: none"> <li>• ნარჩენების სათანადო მენეჯმენტი;</li> </ul>	<p><b>პასუხისმგებელი შემარბილებელი ღონისძიებების გატარებაზე:</b> საქმიანობის განმახორციელებელი</p> <p><b>შემარბილებელი ღონისძიებების შესრულების ვადები:</b> ა, ბ, გ – ექსპლუატაციის ფაზაზე.</p>	<p>ნიადაგების და ზედაპირული წყლების დაცვასთან დაკავშირებული შემარბ. ღონისძიებების გატარების</p>

ცხრილი 4.2.2 (გაგრძელება)

1	2	3	4	5
		<ul style="list-style-type: none"> <li>წყლის, ნიადაგის და ატმოსფერული ჰაერის დაბინძურების შემარბილებელი ღონისძიებების გატარება (იხ. შესაბამისი პუნქტ.).</li> </ul> <p><b>ნარჩენი ზემოქმედების მნიშვნელოვნება:</b> „დაბალი“</p>	<p><b>შემარბილებელი ღონისძიებების ჩატარების ხარჯები:</b> მნიშვნელოვან ხარჯებთან დაკავშირებული არ არის.</p>	<p>მონიტორინგი. ნარჩენების მენეჯმენტის გეგმის შესრულების კონტროლი.</p>
<p><b>ნარჩენებით გარემოს დაბინძურების რისკები:</b> სახიფათო ნარჩენები; საყოფაცხოვრებო ნარჩენები.</p> <p><b>მნიშვნელოვნება:</b> „მაღალი“</p>	<p><b>ნარჩენების გარემოში უსისტემოდაგვრცელების პრევენციადაგარემოზე ისეთისაზის ზემოქმედების შემცირება, როგორცაა:</b> ადამიანის ჯანმრთელობაზე ნეგატიური ზემოქმედება; წყლის გარემოს დაბინძურება; ცხოველებზე უარყოფითი ზემოქმედება; უარყოფითი ვიზუალურ-ლანდშაფტური ცვლილება და სხვ.</p>	<ol style="list-style-type: none"> <li>ნარჩენების დროებითი განთავსებისთვის საწარმოო ტერიტორიაზე შესაბამისი სასაწყობო ინფრასტრუქტურის მოწყობა;</li> <li>საწარმოო ტერიტორიაზე შესაბამისი კონტეინერების დადგმა სახიფათო და საყოფაცხოვრებო ნარჩენების განთავსებისთვის;</li> <li>ნარჩენების მართვისათვის გამოყოფილი იქნას სათანადო მომზადების მქონე პერსონალი, რომელსაც ჩატარდება სწავლება და ტესტირება და რომელიც აწარმოებს შესაბამის ჟურნალს;</li> <li>პერსონალის ინსტრუქტაჟი;</li> <li>ნარჩენების შეძლებისდაგვარად ხელმეორედ გამოყენება;</li> <li>ტერიტორიებიდან სახიფათო ნარჩენების გატანა შემდგომი მართვის მიზნით მოხდეს მხოლოდ ამ საქმიანობაზე სათანადო ნებართვის მქონე კონტრაქტორის საშუალებით;</li> </ol> <p><b>ნარჩენი ზემოქმედების მნიშვნელოვნება:</b> „დაბალი“</p>	<p><b>პასუხისმგებელი შემარბილებელი ღონისძიებების გატარებაზე:</b> საქმიანობის განმახორციელებელი</p> <p><b>შემარბილებელი ღონისძიებების შესრულების ვადები:</b> ა,ბ,გ,დ – მშენებლობის ეტაპზე და ექსპლუატაციაში გაშვებამდე; ე, ვ - ექსპლუატაციის ფაზაზე რეგულარულად.</p> <p><b>შემარბილებელი ღონისძიებების ჩატარების ხარჯები:</b> ა, ბ, გ, ვ- პუნქტებით გათვალისწინებული ღონისძიებების შესრულება შეიძლება დაკავშირებული იყოს „საშუალო“ ხარჯებთან.</p>	<p>ნარჩენების მართვისათვის სპეციალურად გამოყოფილი პერსონალის მიერ ნარჩენების მენეჯმენტის გეგმის შესრულების კონტროლი, ნარჩენების რაოდენობის და სახეების აღრიცხვა, შესაბამისი ჟურნალის წარმოება.</p>
<p><b>დასაქმება და მასთან დაკავშირებული უარყოფითი ზემოქმედების რისკები</b></p>	<p>მშენებლობის ეტაპისთვის წარმოდგენილი შემარბილებელი ღონისძიებების ანალოგიურია.</p>			
<p><b>ზემოქმედება სატრანსპორტო ინფრასტრუქტურაზე</b></p>	<p>მშენებლობის ეტაპისთვის წარმოდგენილი შემარბილებელი ღონისძიებების ანალოგიურია.</p>			
<p><b>ჯანმრთელობასა და უსაფრთხოებასთან დაკავშირებული</b></p>	<p>მშენებლობის ეტაპისთვის წარმოდგენილი შემარბილებელი ღონისძიებების ანალოგიურია.</p>			

## 5. გარემოსდაცვითი მონიტორინგის გეგმა

საწარმოს რეკონსტრუქციის და ექსპლუატაციის პროექტის განხორციელების ფარგლებში ეკოლოგიური მონიტორინგის ორგანიზება ითვალისწინებს შემდეგი ამოცანების გადაჭრას:

- სამშენებლო სამუშაოების და ექსპლუატაციის დროს მოქმედი გარემოსდაცვითი კანონმდებლობის მოთხოვნათა შესრულების დადასტურება;
- რისკებისა და ეკოლოგიური ზემოქმედებების კონტროლირებადობის უზრუნველყოფა;
- დაინტერესებული პირების უზრუნველყოფა სათანადო გარემოსდაცვითი ინფორმაციით;
- ნეგატიური ზემოქმედების შემამცირებელი/შემარბილებელი ღონისძიებების განხორციელების დადასტურება, მათი ეფექტურობის განსაზღვრა და აუცილებლობის შემთხვევაში მათი კორექტირება;
- პროექტის განხორციელების (სამშენებლო სამუშაოები და ექსპლუატაცია) პერიოდში პერმანენტული გარემოსდაცვითი კონტროლი.

მონიტორინგის დროს შესაძლებელია გამოყენებულ იქნას ვიზუალური დაკვირვება, ინსპექტირება/შემოწმება გამოვლენილი დარღვევის დოკუმენტური დაფიქსირებით, კონკრეტული პარამეტრების ინსტრუმენტული გაზომვა. გაზომვების ჩასატარებლად გამოყენებული მოწყობილობები დაკალიბრებული უნდა იყოს და სათანადო ტექნომსახურებას გადიოდეს.

მონიტორინგის შედეგები გამოყენებული იქნება გარემოსდაცვით გეგმაში საჭიროების შემთხვევაში შესწორების შესატანად და დაინტერესებული პირების მიმდინარე ინფორმირებისთვის. მენეჯერის მოვალეობაა უზრუნველყოს მონიტორინგის შესრულება. მონიტორინგის შედეგები შედის ორგანიზაციის წლიურ ანგარიშში. თუ მონიტორინგი განსაზღვრავს რაიმე დარღვევას, უნდა ჩატარდეს შესაბამისი მაკორექტირებელი ღონისძიება.

საწარმოს მშენებლობის ეტაპზე მონიტორინგის გეგმა მოცემულია პარაგრაფებში 5.1. უნდა აღინიშნოს, რომ წარმოდგენილ გეგმას ზოგადი სახე გააჩნია და საქმიანობის განხორციელების პროცესში შესაძლებელია მისი დეტალიზება და გარკვეული მიმართულებით კორექტირება.

საწარმოს ექსპლუატაციის ეტაპზე განსახორციელებელი მონიტორინგის გეგმა მოცემულია წინამდებარე ანგარიშის დანართში 7.4. მონიტორინგის გეგმაში წარმოდგენილია ატმოსფერულ ჰაერში ემისიების დახმაურის ინსტრუმენტული მონიტორინგის საკითხები (სიხშირის დაკოორდინატების/საკონტროლო წერტილების მითითებით). ატმოსფერული ჰაერის დაბინძურების სტაციონარული წყაროებიდან მავნე ნივთიერებათა გაფრქვევების თვითმონიტორინგი მოიცავს:

- ა) გაფრქვევათა გაზომვას (შეფასებას);
- ბ) გაფრქვევათა აღრიცხვის წარმოებას;
- გ) გაფრქვევათა ანგარიშგების წარმოებას.

მონიტორინგის გეგმაში წარმოდგენილია ასევე, წყალსარეგებლობაზე მონიტორინგისა და ანგარიშგების წარმოების საკითხები.

საქმიანობის განხორციელების პროცესში უარყოფითი ზემოქმედების შემცირების მნიშვნელოვანი წინაპირობაა დაგეგმილი საქმიანობის სწორი მართვა მკაცრი მეთვალყურეობის (გარემოსდაცვითი მონიტორინგის) პირობებში და თუ მონიტორინგი განსაზღვრავს რაიმე დარღვევას, უნდა ჩატარდეს შესაბამისი მაკორექტირებელი ღონისძიება.

## 5.1 გარემოსდაცვითი მონიტორინგის გეგმა - მშენებლობის ეტაპი

კონტროლის საგანი/ საკონტროლო ქმედება	კონტროლის/სინჯის აღების წერტილი	მეთოდი	სიხშირე/დრო	მიზანი	პასუხისმგებელი პირი
1	2	3	4	5	6
ჰაერი (მტვერი და გამონაბოლოქვი)	<ul style="list-style-type: none"> <li>სამშენებლო მოედნები;</li> <li>სამშენებლო მოედნამდე მისასვლელი გზები;</li> <li>უახლოესი რეცეპტორი (საცხოვრებელი ზონა).</li> </ul>	<ul style="list-style-type: none"> <li>ვიზუალური;</li> <li>მანქანა-დანადგარების ტექნიკური გამართულობის კონტროლი;</li> <li>ინსტრუმენტალური გაზომვა.</li> </ul>	<ul style="list-style-type: none"> <li>მიწის სამუშაოების წარმოების პროცესში, პერიოდულად მშრალ ამინდში;</li> <li>სამშენებლო სამუშაოების დროს;</li> <li>ინტენსიური სატრანსპორტო ოპერაციებისას მშრალ ამინდში;</li> <li>ტექნიკის გამართულობის შემოწმება - სამუშაოს დაწყებამდე;</li> <li>გაზომვა - საჭიროების შემთხვევაში (საჩივრების შემოსვლის შემდეგ).</li> </ul>	<ul style="list-style-type: none"> <li>ატმოსფერული ჰაერის ხარისხის ნორმატიულთან შესაბამისობის უზრუნველყოფა;</li> <li>მოსახლეობის მინიმალური შეშფოთება;</li> <li>პერსონალის უსაფრთხოების უზრუნველყოფა;</li> <li>მცენარეული საფარის/ფლორის და ფაუნის მინიმალური შეშფოთება.</li> </ul>	საქმიანობის განმახორციელებელი
ხმაური და ვიბრაცია	<ul style="list-style-type: none"> <li>სამშენებლო მოედნები;</li> <li>უახლოესი რეცეპტორი (საცხოვრებელი ზონა)</li> </ul>	<ul style="list-style-type: none"> <li>მანქანა-დანადგარების ტექნიკური გამართულობის კონტროლი;</li> <li>ინსტრუმენტალური გაზომვა.</li> </ul>	<ul style="list-style-type: none"> <li>ტექნიკის გამართულობის შემოწმება ყოველდღიურად სამუშაოს დაწყებამდე;</li> <li>ინსტრუმენტალური გაზომვა - პერიოდულად და/ან საჩივრების შემოსვლის შემდეგ.</li> </ul>	<ul style="list-style-type: none"> <li>ჯანდაცვის და უსაფრთხოების ნორმებთან შესაბამისობის უზრუნველყოფა;</li> <li>პერსონალისთვის კომფორტული სამუშაო პირობების შექმნა;</li> <li>შენობა-ნაგებობების მდგომარეობის შენარჩუნება;</li> <li>ფაუნის /მოსახლეობის მინიმალური შეშფოთება.</li> </ul>	საქმიანობის განმახორციელებელი
ნიადაგი	<ul style="list-style-type: none"> <li>სამშენებლო მოედნები;</li> <li>მასალების და ნარჩენების დასაწყობების ადგილები;</li> <li>მისასვლელი გზების დერეფანი.</li> </ul>	<ul style="list-style-type: none"> <li>კონტროლი, მეთვალყურეობა;</li> <li>მანქანა-დანადგარების ტექნიკური გამართულობის კონტროლი;</li> <li>ლაბორატორიული კონტროლი</li> </ul>	<ul style="list-style-type: none"> <li>პერიოდული შემოწმება;</li> <li>შემოწმება სამუშაოს დასრულების შემდეგ;</li> <li>ლაბორატორიული კვლევა დამაბინძურებელი ნივთიერებების დაღვრის შემთხვევაში.</li> </ul>	ნიადაგის სტაბილურობის და ხარისხის შენარჩუნება	საქმიანობის განმახორციელებელი

წყალი	<ul style="list-style-type: none"> <li>სამშენებლო მოედნები</li> </ul>	<ul style="list-style-type: none"> <li>ვიზუალური;</li> <li>მანქანა-დანადგარების ტექნიკური გამართულობის კონტროლი;</li> <li>მყარი ნარჩენების მენეჯმენტის კონტროლი;</li> <li>სამეურნეო-ფეკალური და საწარმოო-სანიაღვრე წყლების მენეჯმენტის კონტროლი;</li> <li>ლაბორატორიული კონტროლი.</li> </ul>	<ul style="list-style-type: none"> <li>სამუშაო მოედნის მოწყობის დროს.</li> <li>სამუშაოების წარმოების პროცესში.</li> <li>მყარი ნარჩენების ტრანსპორტირების/დასაწყობების დროს.</li> <li>ტექნიკის გამართულობის შემოწმება - სამუშაოს დაწყებამდე;</li> <li>ლაბორატორიული კვლევა - დამაბინძურებელი ნივთიერებების დაღვრის შემთხვევაში.</li> </ul>	წყლის ხარისხის დაცვის უზრუნველყოფა	საქმიანობის განმახორციელებელი
მცენარეული საფარი	<ul style="list-style-type: none"> <li>სამშენებლო მოედნების ტერიტორია;</li> <li>მიმდებარე ტერიტორიები;</li> <li>მისასვლელი გზის დერეფნები.</li> </ul>	<ul style="list-style-type: none"> <li>ვიზუალური კონტროლი;</li> <li>ინსპექტირება;</li> <li>ზედამხედველობა სამუშაო საზღვრების დაცვაზე.</li> </ul>	<ul style="list-style-type: none"> <li>მუდმივად - არსებული გამწვანების გაზონების მოწესრიგებისა და ხე-ნარგავების შენარჩუნების სამუშაოების შესრულებისას (შესაბამისი კვალიფიკაციის მქონე პერსონალის მიერ);</li> <li>პერიოდული ინსპექტირება სამუშაო საზღვრების დაცვის მიზნით.</li> </ul>	<ul style="list-style-type: none"> <li>მცენარეული საფარის ზედმეტად დაზიანების პრევენცია;</li> <li>წითელ ნუსხაში შეტანილი სახეობების გამოვლენა, დაფიქსირება და მათი ბუნებრივი გარემოდან ამოღება საქართველოს კანონმდებლობის მოთხოვნების გათვალისწინებით;</li> <li>შემარბილებელი ღონისძიებების ეფექტურობის შეფასება.</li> </ul>	საქმიანობის განმახორციელებელი

<p>ცხოველთა სამყარო</p>	<ul style="list-style-type: none"> <li>• სამშენებლო მოედნების მიმდებარე ტერიტორია;</li> <li>• მისასვლელი გზის დერეფნები.</li> </ul>	<ul style="list-style-type: none"> <li>• ცხოველთა სახეობებზე დაკვირვება და ფონურ მდგომარეობასთან შედარება;</li> <li>• სამირკვლების განთავსებისთვის მოწყობილი თხრილების და მილებისთვის ტრანშეას ვიზუალური შემოწმება.</li> </ul>	<ul style="list-style-type: none"> <li>• ცხოველთა სახეობებზე (მ.შ. წყალთან ახლოს მოზინადრე სახეობები) დაკვირვება - პერიოდულად სამშენებლო სამუშაოების პერიოდში და სამუშაოების დამთავრების შემდგომ;</li> <li>• თხრილების და ტრანშეების შემოწმება - მათი ამოვსების წინ.</li> </ul>	<ul style="list-style-type: none"> <li>• ცხოველთა სამყაროზე ნეგატიური ზემოქმედების მინიმიზაცია;</li> <li>• შემარბილებელი ღონისძიებების ეფექტურობის შეფასება.</li> </ul>	<p>საქმიანობის განმახორციელებელი</p>
<p>ნარჩენები</p>	<ul style="list-style-type: none"> <li>• სამშენებლო მოედნების მიმდებარე ტერიტორია;</li> <li>• ნარჩენების განთავსების უბნები.</li> </ul>	<ul style="list-style-type: none"> <li>• ტერიტორიის ვიზუალური დათვალიერება;</li> <li>• ნარჩენების მენეჯმენტის კონტროლი.</li> </ul>	<p>პერიოდულად, განსაკუთრებით ქარიანი ამინდის დროს</p>	<p>ნიადაგის, წყლის ხარისხის დაცვა</p>	<p>საქმიანობის განმახორციელებელი</p>
<p>შრომის უსაფრთხოება</p>	<p>სამუშაოთა წარმოების ტერიტორია</p>	<p>ინსპექტირება პირადი დაცვის საშუალებების არსებობა და გამართულობის პერიოდული კონტროლი</p>	<p>პერიოდული კონტროლი სამუშაოს წარმოების პერიოდში</p>	<p>ჯანდაცვის და უსაფრთხოების ნორმებთან შესაბამისობის უზრუნველყოფა ტრავმატიზმის თავიდან აცილება/მინიმიზაცია</p>	<p>საქმიანობის განმახორციელებელი</p>

## 6. დასკვნები და რეკომენდაციები

შპს „ველი“-ს ნავთობპროდუქტების საცავის მშენებლობისა და ექსპლუატაციის პროექტის გარემოზე ზემოქმედების შეფასების წინამდებარე ანაგარიშის საფუძველზე მომზადებულია შემდეგი დასკვნები და რეკომენდაციები:

### დასკვნები:

- შ.პ.ს. „ველი“-ს საპროექტო საწარმოს ტექნოლოგიური რეგლამენტი გარემოსდაცვითი თვალსაზრისით ითვალისწინებს საუკეთესო ტექნოლოგიების გამოყენებას;
- ჩატარებული გამოთვლის და მავნე ნივთიერებათა გავრცელების მოდელირების შედეგების მიხედვით შეგვიძლია ვივარაუდოთ, რომ საწარმოს ექსპლუატაციის პერიოდში ატმოსფერული ჰაერის ხარისხის მნიშვნელოვანი გაუარესება მოსალოდნელი არ არის;
- საწარმოს ტერიტორიის საცხოვრებელი ზონიდან დაცილების მანძილის და ექსპლუატაციის პერიოდში მოსალოდნელი ხმაურის გავრცელების გაანგარიშების შედეგების გათვალისწინებით ზემოქმედება არ იქნება მნიშვნელოვანი;
- საწარმოში დაგეგმილი შემარბილებელი ღონისძიებების შესრულების პირობებში ნიადაგსა და გრუნტზე, ასევე წყლის გარემოზე მნიშვნელოვანი ზემოქმედება მოსალოდნელი არ არის;
- საწარმოს განთავსების ადგილმდებარეობის გათვალისწინებით (მნიშვნელოვანი ტექნოგენური დატვირთვის მქონე ტერიტორია), ფლორასა და ფაუნაზე მნიშვნელოვანი ზემოქმედება მოსალოდნელი არ არის;
- საწარმოს ექსპლუატაციის ეტაპებზე წარმოქმნილი სამეურნეო-ფეკალური ჩამდინარე წყლები ჩართული იქნება ქ.თბილისის საკანალიზაციო კოლექტორში. საწარმო-სანიაღვრე წყლების გაწმენდა მოხდება ორსაფეხურიან გამწმენდ ნაგებობაში. აღნიშნული ღონისძიებები მინიმუმამდე ამცირებს წყლის გარემოს დაბინძურების რისკებს;
- საწარმოს მშენებლობა (შენობა-ნაგებობები, ვერტიკალური რეზერვუარები) დაკავშირებული იქნება გარკვეულ ვიზუალურ-ლანდშაფტურ ცვლილებებთან;
- საწარმოს ფუნქციონირების პერიოდში მოსალოდნელი ემისიების გაანგარიშების შედეგების მიხედვით ადამიანის ჯანმრთელობაზე შესაძლო ზემოქმედების რისკი არ იქნება მნიშვნელოვანი;
- საწარმოს ექსპლუატაციის პერიოდში ახალი სამუშაო ადგილების შექმნის და ადგილობრივი მოსახლეობის დასაქმების შესაძლებლობის გათვალისწინებით პროექტის განხორციელების სოციალური ზემოქმედება დადებით ხასიათს ატარებს;

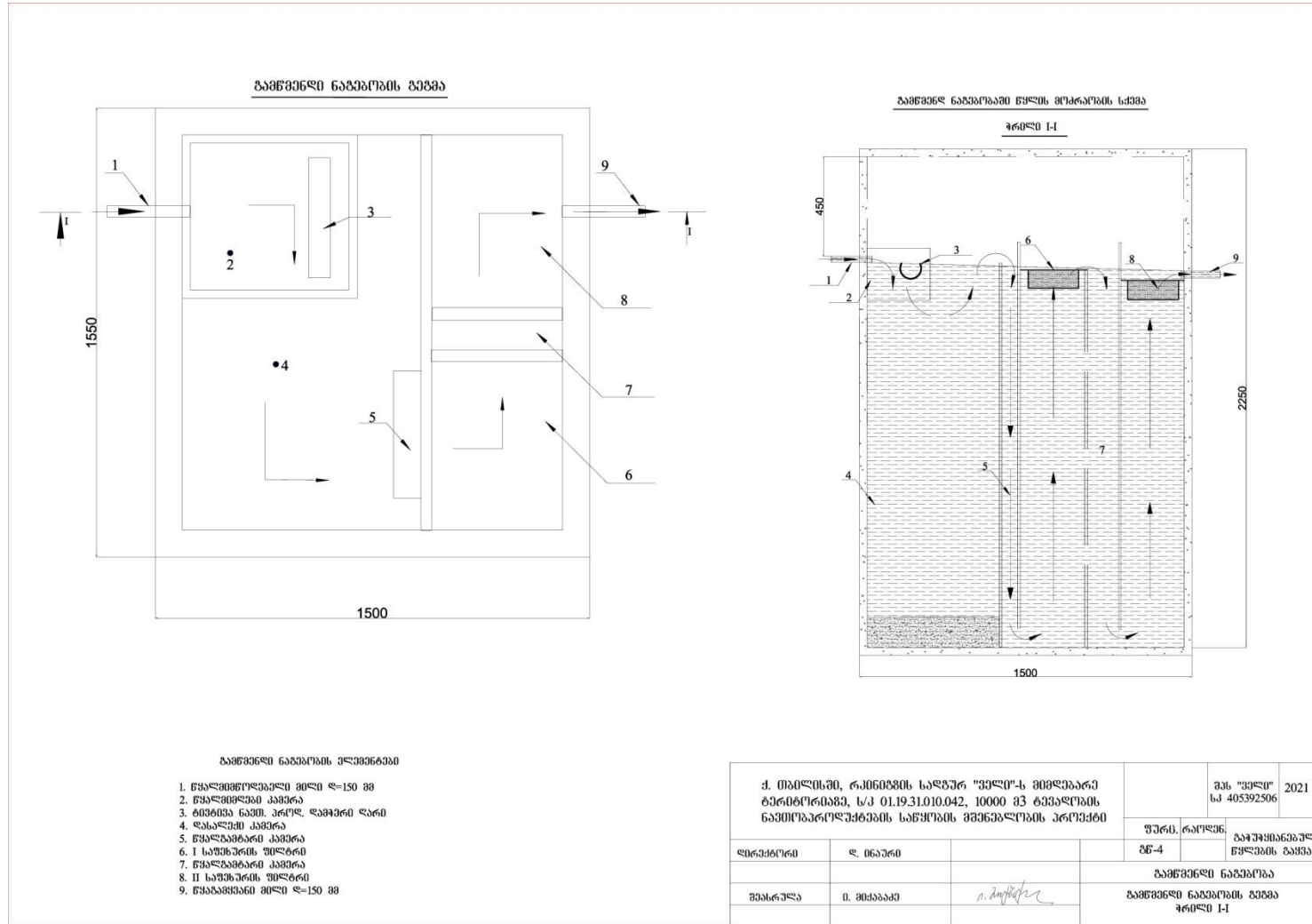
### რეკომენდაციები:

- მოსახლეობის შეწუხების თავიდან აცილების მიზნით სხვადასხვა მასალების, ნედლეულის და პროდუქციის ტრანსპორტირება უნდა განხორციელდეს მხოლოდ დღის საათებში;
- საწარმოს ხელმძღვანელობა ვალდებულია უზრუნველყოს მომსახურე პერსონალის წინასწარი და პერიოდული სამედიცინო შემოწმების ორგანიზება; საწარმოო ტრავმატიზმის, უბედური შემთხვევების და მწვავე და ქრონიკული მოწამვლების რისკების მინიმიზაციის მიზნით აუცილებელია მომსახურე პერსონალის პერიოდული სწავლების ორგანიზება შრომის უსაფრთხოების და საწარმოო სანიტარიის საკითხებზე. განსაკუთრებული ყურადღება უნდა მიექცეს ინდივიდუალური დაცვის საშუალებების გამოყენების წესების დაცვას და პირადი და პროფესიული ჰიგიენის ჩვევების გამომუშავებას.

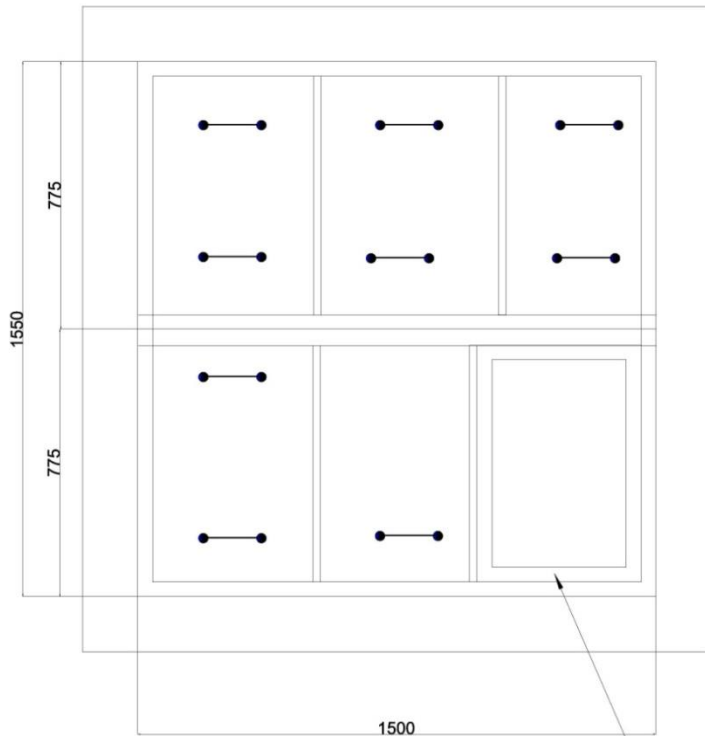


7. დანართები

დანართი 7.1. გამწმენდი ნაგებობა

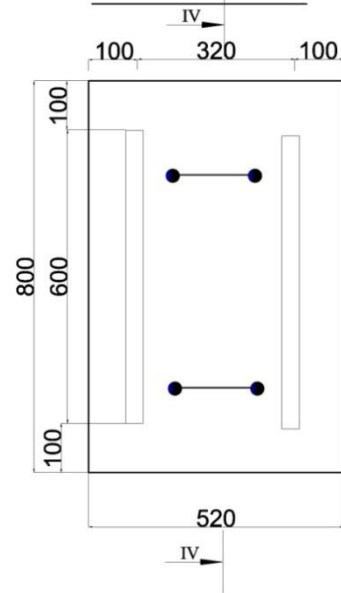


ბაზენის ნაბეჭდის გალავნების გეგმა

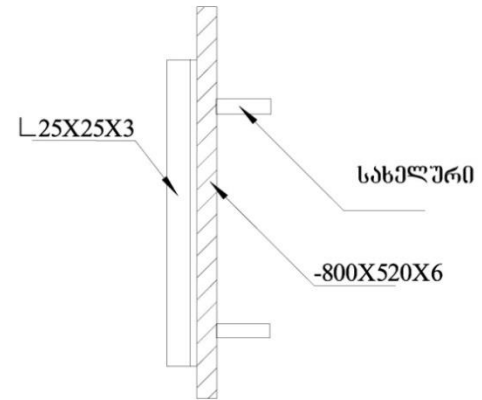


საფილტრაციო კონსტრუქციის  
საყრდენი ჩარჩო 715X515 მმ

გალავნების შარი



კვეთი IV-IV



ქ. თბილისში, რკინიგზის საღებურ "ველი"-ს მიმდებარე ტერიტორიაზე, ს/კ 01.19.31.010.042, 10000 მკ ტეპალის ნაპირპარულუქებას სანქციის მშენებლობის პროექტი		შპს "ველი" ს/კ 405392506	2021 წ
ფურც. რაოდენ.	გვ-5	ბაზენის ნაბეჭდი	
ფურც. რაოდენ.	გვ-5	ბაზენის ნაბეჭდი	
შეასრულა	მ. შიშაბაძე	<i>ნიკოლოზი</i>	ბაზენის ნაბეჭდის გალავნების გეგმა გალავნების შარი, კვეთი IV-IV




დანართი 7.2. შპს "ჯორჯიან უოთერ ენდ ფაუერი"-ს (GWP) შპს "ველი"-ს ობიექტის კანალიზაციის გარე ქსელის მოწყობის პროექტი

შპს "ჯორჯიან უოთერ ენდ ფაუერი"

შპს "ჯორჯიან უოთერ ენდ ფაუერი"

შპს "ჯორჯიან უოთერ ენდ ფაუერი"



**შპს "ჯორჯიან უოთერ ენდ ფაუერი"**  
ტექნიკური შესაბამისების და პროექტირების ღვაწადადგენილი  
 საპროექტო სამსახური

**ისანი-სამგორის რაიონი, რკინიგზის სადგური ველის მიმდებარედ ს.კ 01.19.31.010.042 შპს ველის ობიექტის  
 კანალიზაციის გარე ქსელის მოწყობის პროექტი**

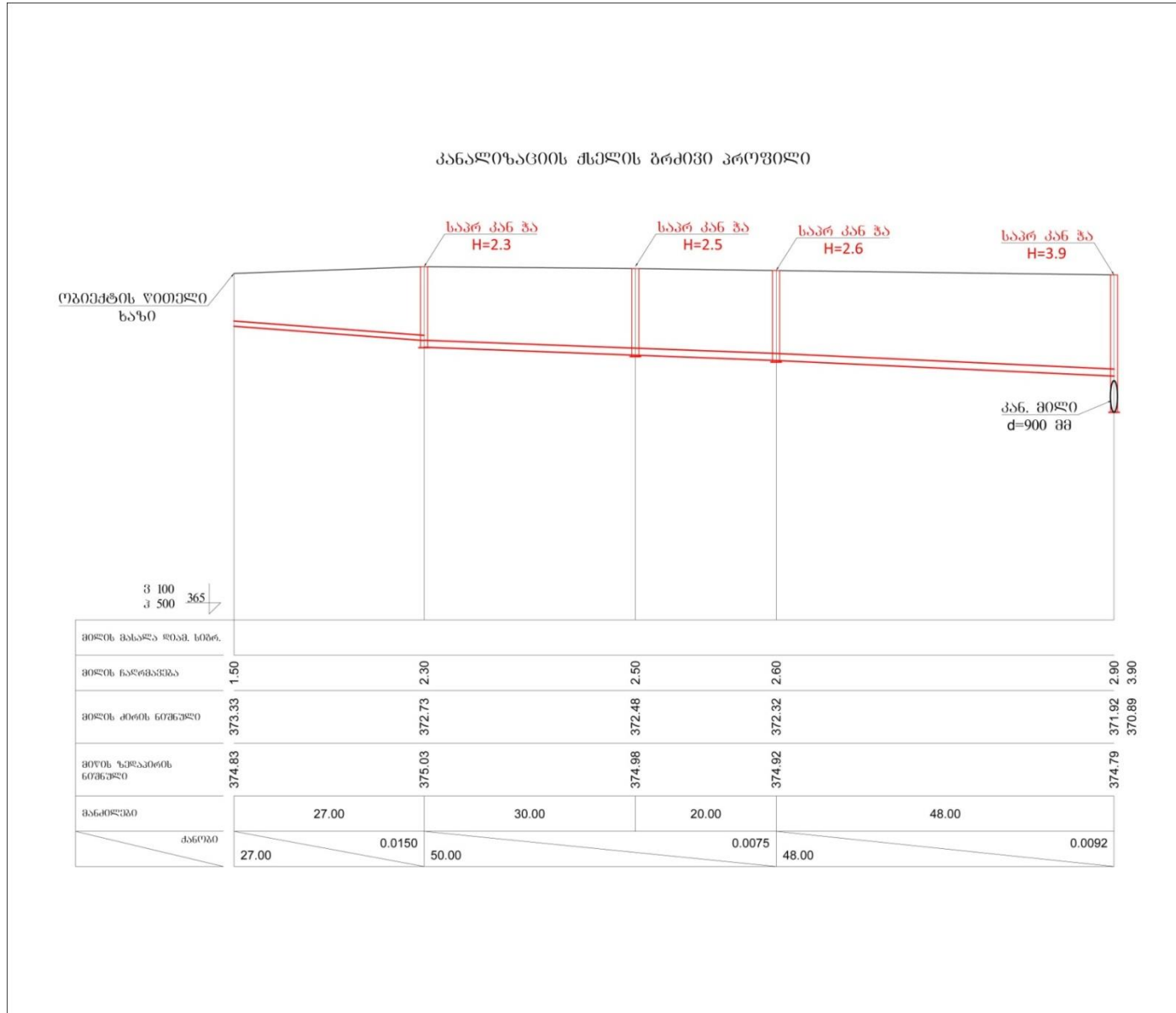
თბილისი 2021

წინამდებარე პროექტირება შესრულებულია გარე  
 უსაფრთხოება-კანალიზაციის ქსელზე სანტარული ნორმების  
 СНиП 2.04.02-84 СНиП 2.04.03-85 თანახმად.  
 სამუშაოთა ორგანიზაცია და მძღვა-ჩაბარების ნორმების  
 СНиП 3.05.04-85 თანახმად.

<b>დაკვეთა №</b>	IN21-0475010, 16638
<b>სტადია</b>	<b>მუშა პროექტი (მპ)</b>

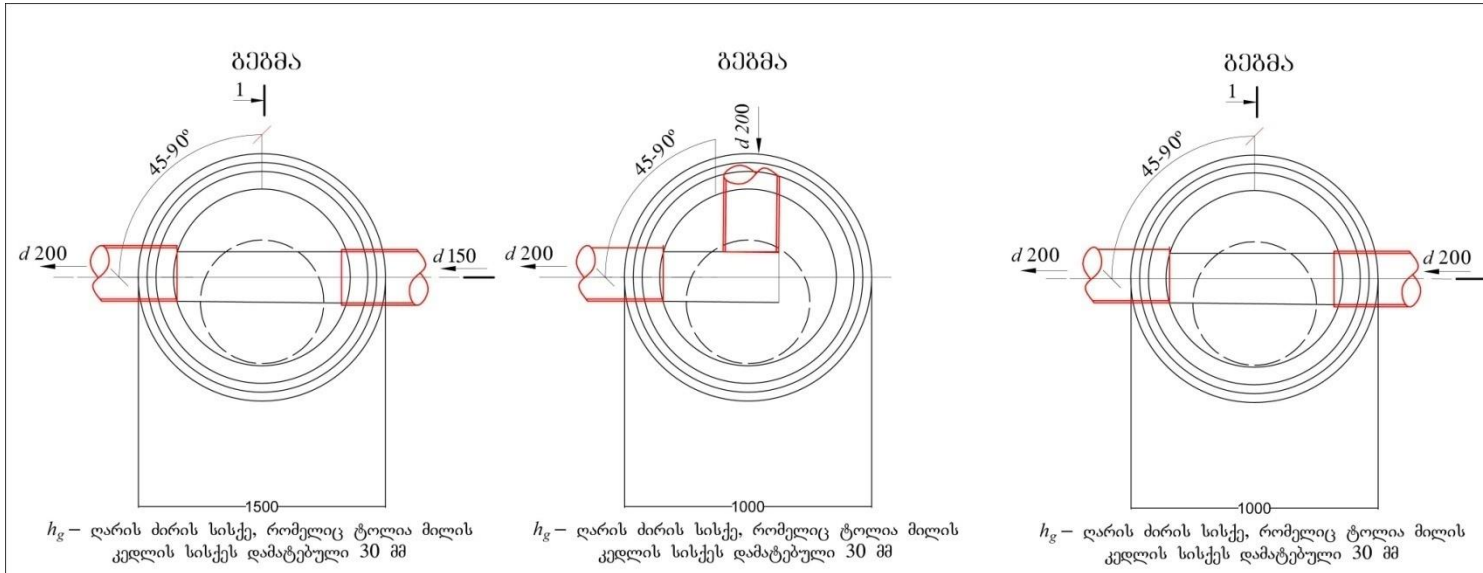






ფორმატი	სტაფია	პროექტი	
<b>A3</b>	<b>ა.ა.</b>	<b>1</b>	
პროექტი აღნიშნული:			
შენიშვნები:			
<ol style="list-style-type: none"> <li>1. სანდო მონაცემები იხ. განმარტებით პარაგრაფში.</li> <li>2. ზომები და ნიშნული გამოიყენება კ-2 ნახაზთან ერთად.</li> <li>3. ზომები და ნიშნული მ-მ.</li> <li>4. საშუალოდ და ნიშნული წინ გამოიყენება იხ. არსებული მოწყობის კომპლექსის ტექნიკური დოკუმენტაციის წარმომადგენელთან განხილვის შემდეგ დასაზუსტებლად და შესაბამისად.</li> </ol>			
<b>შეს შელი</b>			
პროექტი		IN21-0475010	
		16638	
<b>პ.ს. "ჯორჯიან უოთერ ანდ ენერჯი"</b> <small>თბილისი, კახეთის ქუჩა, 833</small> <b>განყოფილება: ქვეყნის მართვის დეპარტამენტი</b> <b>საინჟინერო-სამშენობლო სამსახური</b>			
სამშენობლო	ს. წაყვანილი		
პროექტი	მ. მარტოვიძე		
შეამოწმა	მ. მარტოვიძე		
შეამოწმა	მ. მარტოვიძე		
<b>ისანი-სამშენობლო რეკონსტრუქციის სააგენტოს</b> <b>მთავარი ინჟინერი</b> <b>01.19.31.010.042 შეს შელის</b> <b>ქვეყნის</b> <b>ქვეყნის მართვის დეპარტამენტი</b> <b>სამსახური</b>			
თარიღი	03.03.2021		
სახელი			
<b>ქვეყნის მართვის დეპარტამენტი</b> <b>სამსახური</b>			
მომს	ფურცელი №	ფურცელი	
-	<b>კ-3</b>	<b>6</b>	

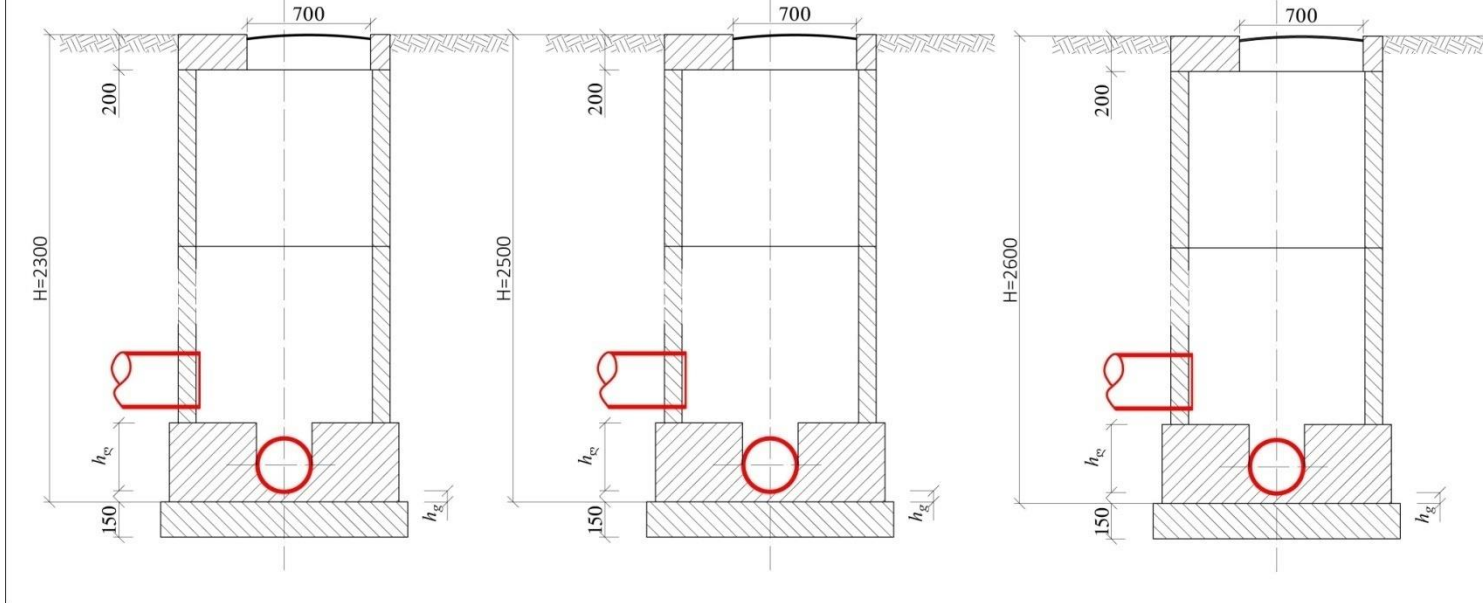
შპს "ჯეოკონი"




საპროექტო კანალიზაციის ჭა ჭრილი I-I №1

საპროექტო კანალიზაციის ჭა ჭრილი I-I №2

საპროექტო კანალიზაციის ჭა ჭრილი I-I №3



ფორმატი	სტაბია	პრობანტი
A3	მ.ა.	1
პროექტი ავტოგენერირებული		
შენიშვნები:		
<ol style="list-style-type: none"> <li>საპროექტო მონაცემები იხ. განმარტებით ბარათში.</li> <li>ჯომები და ნომენკლატურა იკითხება კ-2 ნახაზთან ერთად.</li> <li>ჯომები და ნომენკლატურა მ-20.</li> <li>სამშენობის დაწყების წინ გამომსახველს იმის ადგილზე მიუთითებენ კომუნიკაციების ორგანიზაციების წარმომადგენლები გალავანების ადგილების დასაზუსტებლად და შესამოწმებლად.</li> </ol>		
შასხედი		
<b>შას ხელი</b>		
რაიონი	IN21-0475010 16638	
მშენებელი		
<p><b>შ.პ.ს. "ჯეოკონი უთერა ანდ ჯავარი"</b>          მოდელი, კონტაქტ: I შესველი, N33          ბაზილია ქუჩა, თბილისი და კარაილიაძის          რაიონების საპროექტო სამსახური</p>		
საპროექტის ფორმატი	ს. წყნარობი	
პროექტი სტადია	მშენებლობითი	
შეამოწმა	მშენებლობითი	
შეამოწმა	დ. მამაცაშვილი	
პროექტი		
<p><b>ისანი-სამგორის რაიონი,          რკინიგზის სადგური ველის          მიმდებარე ს.კ          01.19.31.010.042 შას ხელის          მოწყობის          კანალიზაციის გარე ქსელის          მოწყობის პროექტი</b></p>		
თარიღი	ცხვენის 2021	
ნახაზი		
<b>კანალიზაციის საპროექტო          მიერთების          ჭა</b>		
მასშტაბი	ფურცელი №	ფურცლები
-	კ-4	6









### დანართი 7.3. ნარჩენების მართვის გეგმა

#### 1. შესავალი

##### 1.1. ზოგადი მიმოხილვა

წინამდებარე ნარჩენების მართვის გეგმა შემუშავებულია საქართველოს კანონმდებლობის, ევროგაერთიანების ძირითადი პრინციპების, საერთაშორისო საფინანსო ისტიტუტების სახელმძღვანელო დოკუმენტების მოთხოვნებისა და საუკეთესო საერთაშორისო პრაქტიკების შესაბამისად, რის შედეგადაც უნდა გამოირიცხოს ან მინიმუმამდე იქნას დაყვანილი გარემოს (ნიადაგის, წყლის ობიექტების, ატმოსფერული ჰაერის) ნარჩენებით დაზინძურება.

„ნარჩენების მართვის კოდექსი“-ს მე-14 მუხლის და "კომპანიის ნარჩენების მართვის გეგმის განხილვისა და შეთანხმების წესის დამტკიცების შესახებ" საქართველოს გარემოსა და ბუნებრივი რესურსების დაცვის მინისტრის 2015 წლის 4 აგვისტოს №211 ბრძანების მე-3 მუხლის შესაბამისად, "კომპანიის ნარჩენების მართვის გეგმის" შინაარსისადმი დადგენილი მოთხოვნების მიხედვით, კომპანიის ნარჩენების მართვის გეგმა შედგება შესავალი, აღწერილობითი და დასკვნითი ნაწილებისაგან. გეგმაში განხილულია და შესავალი ნაწილი მოიცავს კომპანიის შესახებ დეტალურ ინფორმაციას და საქმიანობის აღწერას, აღწერილობითი ნაწილი მოიცავს კომპანიის საქმიანობისას წარმოქმნილი თითოეული სახეობის ნარჩენების შესახებ ინფორმაციას (ნარჩენის კოდი და დასახელება "სახეობებისა და მახასიათებლების მიხედვით ნარჩენების ნუსხის განსაზღვრისა და კლასიფიკაციის შესახებ" საქართველოს მთავრობის 2015 წლის N426 დადგენილების შესაბამისად; ფიზიკური მდგომარეობა; ნარჩენების რაოდენობა; სახიფათო ნარჩენის შემთხვევაში - მისი განმსაზღვრელი მახასიათებელი, „ნარჩენების მართვის კოდექსი“ საქართველოს კანონის III დანართის შესაბამისად), ხოლო გემის დასკვნითი ნაწილი მოიცავს ნარჩენების მართვის შესახებ ინფორმაციას (ნარჩენების პრევენციისა და აღდგენისთვის განსახორციელებელ ღონისძიებები; წარმოქმნილი ნარჩენის შეგროვების და ტრანსპორტირების მეთოდები; სეპარირების მეთოდის აღწერა, განსაკუთრებით - სახიფათო ნარჩენების სხვა ნარჩენებისგან განცალკევების შესახებ; წარმოქმნილი ნარჩენების დროებითი შენახვის მეთოდები და პირობები; ნარჩენების დამუშავებისთვის გამოყენებული მეთოდები, დამუშავების ოპერაციის კოდის მითითებით - „ნარჩენების მართვის კოდექსი“ საქართველოს კანონის კოდექსის I და II დანართების მიხედვით; სახიფათო ნარჩენების უსაფრთხო მართვისათვის ზომებისა და მომუშავე პერსონალის შესაბამისი სწავლების ღონისძიებები; იმ პირის შესახებ ინფორმაცია, რომელსაც გადაეცემა ნარჩენები შეგროვების, ტრანსპორტირების ან/და დამუშავების მიზნით, შესაბამისი ნებართვის ან/და რეგისტრაციის მონაცემების მითითებით).

ნარჩენების მართვის გეგმა შემუშავებულია 3 წლის ვადით.

## 1.2. საქმიანობის განმახორციელებელი კომპანიის შესახებ ინფორმაცია

შპს "ველი"-ს ნავთობპროდუქტების საცავის მეშვეობით უზრუნველყოფს ავტოსატრანსპორტო საშუალებებისათვის განკუთვნილი ნავთობპროდუქტების მიღებას, შენახვასა და გაცემას.

საქართველოს სტატისტიკის ეროვნული სამსახურის საბჭოს 2016 წლის 28 ივლისის №10 დადგენილებით დამტკიცებული საქართველოს ეროვნული კლასიფიკატორის (სეკ 006-2016) მიხედვით შპს "ლუკოილ ჯორჯია"-ს ეკონომიკური საქმიანობის სახეებია:

- 46.71.4 - საბითუმო ვაჭრობა ბენზინით;
- 46.71.5 - საბითუმო ვაჭრობა დიზელის სათბობით.

საქმიანობის განმახორციელებელი კომპანიის შესახებ ინფორმაცია მოცემულია ცხრილში 1.2.1.

### ცხრილი 1.2.1. შპს "ველი" -ს შესახებ ინფორმაცია

საქმიანობის განმახორციელებელი	შპს „ველი“
იურიდიული მისამართი	ქ. თბილისი, ნ. რამიშვილის ქ., N33, ბინა 25
საწარმოს მისამართი	ქ. თბილისში, რკინიგზის სადგურ ველის მიმდებარედ, მიწის ნაკვეთის ს/კ N 01.19.31.010.042)
საქმიანობის სახე	51.51.6 - საბითუმო ვაჭრობა ავტობენზინით; 51.51.7 - საბითუმო ვაჭრობა დიზელის საწვავით.
სამართლებრივი ფორმა	შეზღუდული პასუხისმგებლობის საზოგადოება
კომპანიის რეგისტრაციის თარიღი	23/06/2020
კომპანიის საიდენტიფიკაციო ნომერი	405392506
შპს „ველი“-ს დირექტორი	დავით ინაური
ელექტრონული ფოსტა	<a href="mailto:dato.ksani@gmail.com">dato.ksani@gmail.com</a>
საკონტაქტო ტელეფონი	(+995) 599- 501- 930

## 2. გეგმის მიზნები და ამოცანები

წინამდებარე ნარჩენების მართვის გეგმის მიზანია უზრუნველყოს კომპანიის საქმიანობისას წარმოქმნილი სახიფათო და არასახიფათო ნარჩენების მართვა საქართველოს კანონმდებლობის, ევროგაერთიანების ძირითადი პრინციპების, საერთაშორისო საფინანსო ისტიტუტების სახელმძღვანელო დოკუმენტების მოთხოვნებისა და საუკეთესო საერთაშორისო პრაქტიკების შესაბამისად, რის შედეგადაც უნდა გამოირიცხოს ან მინიმუმამდე იქნას დაყვანილი გარემოს (ნიადაგის, წყლის, ობიექტების, ატმოსფერული ჰაერის) ნარჩენებით დაბინძურება.

ნარჩენების მართვის პროცესის ძირითადი ამოცანებია:

- ნარჩენების იდენტიფიკაციის უზრუნველყოფა, მათი სახეების და საშიშროების მიხედვით;
- ნარჩენების სეპარირებული შეგროვების უზრუნველყოფა, მათი დროებითი განთავსებისათვის საჭირო პირობების დაცვა, რათა გამოირიცხოს ნარჩენების მავნე ზემოქმედება გარემოზე და ადამიანთა ჯანმრთელობაზე;

- ნარჩენების ტრანსპორტირების პირობების უზრუნველყოფა, რომლის დროსაც გამორიცხული უნდა იქნას ნარჩენების გაფანტვა, დაკარგვა, ავარიული სიტუაციების შექმნა, გარემოსა და ადამიანთა ჯანმრთელობისათვის ზიანის მიყენება;
- გაუვნებლობის, გადამუშავების ან უტილიზაციის დროს გარემოს და ადამიანის ჯანმრთელობისათვის უვნებელი მეთოდების გამოყენება;
- ნარჩენების რაოდენობის შემცირება;
- ნარჩენების მეორადი გამოყენება;
- ნარჩენების მართვაზე პერსონალის პასუხისმგებლობის განსაზღვრა;
- ნარჩენების აღრიცხვის უზრუნველყოფა.

წინამდებარე ნარჩენების მართვის გეგმაში მოცემული მითითებების შესრულება სავალდებულოა საწარმოს ექსპლუატაციის პროცესში წარმოქმნილი ნარჩენების შეგროვების, კლასიფიკაციის, მოპყრობის, გადაცემის, ტრანსპორტირების და ნარჩენების მართვის ჯაჭვში მონაწილე საქმიანობის განმახორციელებელი კომპანიის - შპს "ველი" -ს ყველა თანამშრომლისათვის და კონტრაქტორებისათვის.

კომპანიის ნარჩენების მართვის გეგმის განახლება მოხდება ყოველ 3 წელიწადში, ან წარმოქმნილი ნარჩენების სახეობის, რაოდენობის შეცვლის და დამუშავების პროცესში არსებითი ცვლილებების შეტანის შემთხვევაში.

### 3. საქმიანობის პროცესის აღწერა

შპს "ველი" ნავთობპროდუქტების საცავის მეშვეობით უზრუნველყოფს ნავთობპროდუქტების მიღებას, შენახვასა და გაცემას.

10 000მ<sup>3</sup> ტევადობის ნავთობსაცავი განახორციელებს ნავთობპროდუქტების მიღებას, შენახვასა და საბითუმო გაცემას, რისთვისაც გააჩნია 7 რეზერვუარი. ნავთობპროდუქტების მიღება-გაცემა ხორციელდება 2 ცალი 150მ<sup>3</sup>/სთ წარმადობის ტუმბოს მეშვეობით, ხოლო გაცემა 7 ცალი 50მ<sup>3</sup>/სთ წარმადობის ტუმბოს მეშვეობით.

### 4. კომპანიის საქმიანობის განხორციელების პროცესში წარმოქმნილი ნარჩენების დახასიათება

დაგეგმილი საქმიანობის განხორციელების პროცესში მოსალოდნელი ნარჩენების სახეები, კოდები და სახიფათოობის მახასიათებლები, მიახლოებითი რაოდენობა, განთავსებისა და აღდგენის ოპერაციების კოდები წარმოდგენილია ქვემოთ ცხრილში 4.1.

ცხრილი 4.1. დაგეგმილი საქმიანობის განხორციელების პროცესში მოსალოდნელი ნარჩენების ძირითადი მახასიათებლები

ნარჩენის კოდი	ნარჩენის დასახელება	სახიფათო (დიახ/არა)	ნარჩენის ფიზიკური მდგომარეობა	სახიფათოობის მახასიათებელი	წარმოქმნილი ნარჩენების მიახლოებითი რაოდენობა წლების მიხედვით			განთავსება/ ალდგენის ოპერაციები	ბაზელის კონვენციის კოდი
					2021	2022	2023		
15 02 02*	აბსორბენტები, ფილტრის მასალები (ზეთის ფილტრების ჩათვლით, რომელიც არ არის განხილული სხვა კატეგორიაში), საწმენდი ნაჭრები და დამცავი ტანსაცმელი, რომელიც დაბინძურებულია საშიში ქიმიური ნივთიერებებით	დიახ	მყარი	H 14	20,0 კგ/წელ	30,0 კგ/წელ	50,0 კგ/წელ	D10	-
16 02 13*	მწყობრიდან გამოსული ხელსაწყოები, რომლებიც შეიცავს სახიფათო კომპონენტებს, რომელსაც არ ვხვდებით 16 02 09-დან 16 02 12-მდე პუნქტებში (საექსპლუატაციო ვადაგასული და მწყობრიდან გამოსული (დაბინძურებული) რეზინის მილები)	დიახ	მყარი	H 14	20,0 კგ/წელ	30,0 კგ/წელ	40,0 კგ/წელ	D10	-
05 01 03*	რეზერვუარის ძირში წარმოქმნილი ლექი (ნავთობშემცველი შლამები რეზერვუარებიდან)	დიახ	თხევადი	H15	-	დამოკიდებულია რეზერვუარების გაწმენდის საჭიროებაზე		D10	
13 05.03*	ნავთობდამჭერის ნალექები (ნავთობშემცველი შლამები)	დიახ	მყარი	H15	2,102 ტ/წელ	2,102 ტ/წელ	2,102 ტ/წელ	D10	
16 07 08*	ნავთობის შემცველი ნარჩენები (გამწმენდის ფილტრები)	დიახ	მყარი	H15	-	500,0 კგ/წელ	500,0 კგ/წელ	D10	-
17 05 05*	გრუნტი, რომელიც შეიცავს საშიშ ნივთიერებებს (ნავთობის ნახშირწყალბადებით დაბინძურებული ნიადაგი, გრუნტი და ქვიშა)	დიახ	მყარი	H15	დამოკიდებულია დაღვრის მასშტაბებზე			D10	Y9
17 06 01*	საიზოლაციო მასალები, რომლებიც შეიცავენ აზბესტს (პარონიტის ნარჩენები)	დიახ	მყარი	H 6	2-3 კგ/წელ	10-12 კგ/წელ	15-20 კგ/წელ	D1	Y36
20 01 21*	ფლურესცენციული მილები და სხვა ვერცხლის	დიახ	მყარი	H 6	10 - 15	დაგეგმილია		D9	Y29

	წელის შემცველი ნარჩენები				ერთ/წელ	ლუმინესცენტური ნათურებით განათების შეცვლა განათების დიოდური ნათურებით (LED)			
20 03 01	შერეული მუნიციპალური ნარჩენები	არა	მყარი	-	400,0 კვ/წელ	800,0 კვ/წელ	800,0 კვ/წელ	D1	-
20 03 03	ნარჩენები ქუჩების დასუფთავებიდან	არა	მყარი	-	120,0 კვ/წელ	120,0 კვ/წელ	240,0 კვ/წელ	D1	-



## 5. კომპანიის საქმიანობისას წარმოქმნილი ნარჩენების მართვა

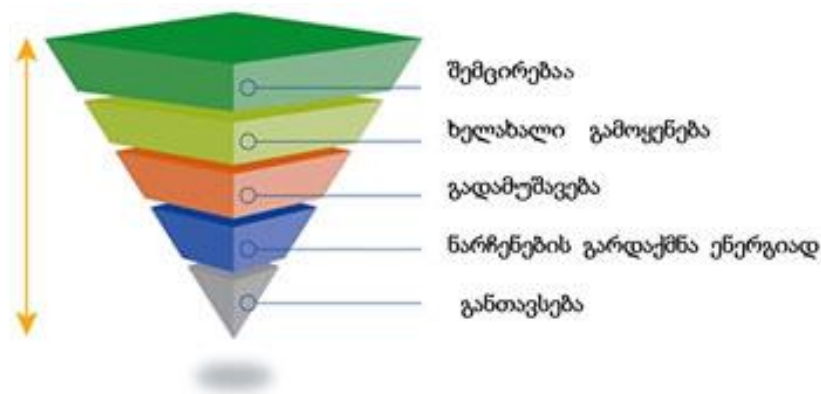
### 5.1. კომპანიის პოლიტიკა ნარჩენების სფეროში და მართვის მოდელი

კომპანია მიზნად ისახავს აწარმოოს მისი საქმიანობის პროცესში წარმოქმნილი ნარჩენების მართვა საქართველოს კანონმდებლობის, ევროგაერთიანების ძირითადი პრინციპების, საერთაშორისო საფინანსო ინსტიტუტების სახელმძღვანელო დოკუმენტების მოთხოვნებისა და საუკეთესო საერთაშორისო პრაქტიკების შესაბამისად.

კომპანიების ნარჩენების მართვის სისტემა უნდა შეესაბამებოდეს ხსენებულ საერთაშორისო მოთხოვნებს იმდენად, რამდენადაც ეს დამოკიდებულია კომპანიის ძალისხმევაზე და იმ ფარგლებში, რის საშუალებასაც იძლევა საქართველოში არსებული ნარჩენების მართვის ობიექტები (ნარჩენების გადამუშავების, რეციკლირების, გაუვნებელყოფის და განთავსების ობიექტები).

ნარჩენების მართვაში გამოიყენება ნარჩენების მართვის იერარქიის მოდელი. იერარქიის მოდელი ნარჩენების მართვაში, რომელიც ქვემოთ ნახაზზეა ილუსტრირებული, გულისხმობს ნარჩენების მართვისას სხვადასხვა სახის საქმიანობის პრიორიტეტიზაციას ოპტიმალობის თვალსაზრისით.

როგორც ზოგადი წესი, აღიარებულია, რომ საუკეთესო ვარიანტი ყოველთვის ნარჩენების წარმოქმნის თავიდან აცილება, ანუ პრევენციაა, რასაც მოსდევს რაოდენობისა და საფრთხის მინიმიზაცია. ნარჩენების ხელმეორედ გამოყენება, ნარჩენების გადამუშავებას და მისგან ენერჯის აღდგენას ჯობია, ხოლო ნარჩენების ნაგავსაყრელზე განთავსება უკანასკნელი გამოსავალია.



#### სურათი 5.1.1. იერარქია ნარჩენების მართვაში

ნარჩენების მართვაში გამოყენებული ნარჩენების მართვის იერარქიასთან მიმართებით კონკრეტული ვალდებულებების განსაზღვრისას მხედველობაში უნდა იქნეს მიღებული:

- ეკოლოგიური სარგებელი;
- შესაბამისი საუკეთესო ხელმისაწვდომი ტექნიკის გამოყენებით ტექნიკური განხორციელებადობა;
- ეკონომიკური მიზანშეწონილობა.

ნარჩენების მართვა უნდა განხორციელდეს გარემოსა და ადამიანის ჯანმრთელობისათვის საფრთხის შექმნის გარეშე, კერძოდ, ისე, რომ ნარჩენების მართვამ:

- საფრთხე არ შეუქმნას წყალს, ჰაერს, ნიადაგს, ფლორას და ფაუნას;
- არ გამოიწვიოს ზიანი ხმაურითა და სუნით;
- არ მოახდინოს უარყოფითი გავლენა ქვეყნის მთელ ტერიტორიაზე, განსაკუთრებით - დაცულ ტერიტორიებზე და კულტურულ მემკვიდრეობაზე

ნარჩენების მართვის სისტემის დანერგვისას კომპანიის მიერ ნარჩენების მართვა ხორციელდება შემდეგი პრინციპების გათვალისწინებით:

- "უსაფრთხოების წინასწარი ზომების მიღების პრინციპი" – მიღებული უნდა იქნეს ზომები გარემოსთვის ნარჩენებით გამოწვეული საფრთხის თავიდან ასაცილებლად, მაშინაც კი, თუ არ არსებობს მეცნიერულად დადასტურებული მონაცემები;
- "პრინციპი დამზინძურებელი იხდის" – ნარჩენების წარმომქმნელი ან ნარჩენების მფლობელი ვალდებულია გაიღოს ნარჩენების მართვასთან დაკავშირებული ხარჯები;
- "სიახლოვის პრინციპი" – ნარჩენები უნდა დამუშავდეს ყველაზე ახლოს მდებარე ნარჩენების დამუშავების ობიექტზე, გარემოსდაცვითი და ეკონომიკური ეფექტიანობის გათვალისწინებით;
- "თვითუზრუნველყოფის პრინციპი" – უნდა ჩამოყალიბდეს და ფუნქციონირებდეს მუნიციპალური ნარჩენების განთავსებისა და აღდგენის ობიექტების ინტეგრირებული და ადეკვატური ქსელი.

## 5.2. ნარჩენების მართვის ორგანიზაციული სტრუქტურა

ნარჩენების მართვის მთელი ორგანიზაციული სტრუქტურა ისევე როგორც ნარჩენების განთავსების დროებითი ადგილები და აღჭურვილობა უნდა აუზრუნველყოფდნენ გარემოს ნარჩენებით დამზინძურების მინიმუმაციას და შესაბამისად - საწარმოს პერსონალისა და მოსახლეობის ჯანმრთელობის დაცვას.

### 5.2.1. ადმინისტრაციის პასუხისმგებლობა

- განსაზღვროს გარემოსდაცვითი მმართველი;
- ნარჩენების მართვის გეგმის დამტკიცება;
- ნარჩენების საინვენტარიზაციო უწყისის დამტკიცება;
- ნარჩენების მართვისათვის საჭირო მოწყობილობით, რესურსით და ინვენტარით უზრუნველყოფა;
- ობიექტის საქმიანობის პროცესში წარმოქმნილი ნარჩენების მართვის პროცესში საქართველოს გარემოსდაცვითი კანონმდებლობის მოთხოვნების დაცვა.

### 5.2.2. ნარჩენების მართვაზე პასუხისმგებელი პირის პასუხისმგებლობა

- ნარჩენების მართვის პროცესის ორგანიზება;
- ნარჩენების მართვის დაგეგმილი ღონისძიებების საქართველოს კანონმდებლობასთან შესაბამისობის უზრუნველყოფა;
- მოიჯარე ქვეკონტრაქტორი ორგანიზაციის მიერ ნარჩენების გატანის, განთავსებისა ან/და აღდგენის პროცესებზე დაკვირვება;
- ნარჩენების საშიშროების განსაზღვრა;
- საინვენტარიზაციო უწყისის შედგენა;
- ნარჩენების მართვის პროცესის მონიტორინგი და კონტროლი, შედეგების გაფორმება;
- გატანილი ნარჩენების რეგისტრაცია;
- ნარჩენების გატანის თაობაზე მოთხოვნის დამოწმება
- ნარჩენების უსაფრთხო მართვის წესების ცოდნა და დაცვა ნარჩენების მართვაში მონაწილე პერსონალის მიერ;
- ნარჩენების უსაფრთხო მართვისათვის საჭირო საშუალებებით პერსონალის მომარაგება;
- ნარჩენების შეგროვების და შენახვის პირობების შესახებ ინფორმაციის მომზადება;

### 5.2.3. ნარჩენების მართვის სფეროში ჩართული პერსონალის პასუხისმგებლობა

- ნარჩენების შეგროვების, შენახვის და განთავსების შესრულება;

- არასანქცირებულ ადგილებში ნარჩენების განთავსება;
- ნარჩენების მართვის თაობაზე არასრული, არასწორი დოკუმენტაციის (ინფორმაციის) მიწოდება ან ამ ინფორმაციის მიწოდებაზე უარის თქმის შემთხვევები;
- ნარჩენების გატანის თაობაზე შესაბამისი მოთხოვნის გაკეთება.

#### 5.2.4. გარემოსდაცვითი მმართველის ნარჩენებთან დაკავშირებული მოვალეობები:

- კომპანიის ნარჩენების მართვის გეგმის მომზადება და გაახლება;
- კომპანიის ნარჩენების მართვის გეგმის განხორციელების ორგანიზება;
- ნარჩენების მართვის სფეროში საქართველოს კანონმდებლობის მოთხოვნების შესრულებაზე შიდა კონტროლის განხორციელება.

### 5.3. ნარჩენების მართვის პროცესის აღწერა

#### 5.3.1. ნარჩენების პრევენციისა და აღდგენისათვის განსახორციელებელი ღონისძიებები

კომპანიის საქმიანობის განხორციელების პროცესში გათვალისწინებული იქნება ნარჩენების პრევენციის და აღდგენის შემდეგი სახის ღონისძიებები:

- ვერცხლისწყალის შემცველი ნარჩენების წარმოქმნი პრევენციის მიზნით დაგეგმილია ლუმინესცენტური ნათურებით განათების შეცვლა განათების დიოდური ნათურებით (LED), რომელიც ლუმინესცენტურ ნათურებთან შედარებით არ შეიცავს ვერცხლისწყალს, კომპაქტურია, ზომაში პატარა, გამძლე, ეკონომიური და მისი სამუშაო რესურსი 50 000 საათით და მეტით განისაზღვრება;
- ნებისმიერი სახის სამშენებლო მასალა, ნივთები ან ნივთიერება ობიექტის ტერიტორიაზე შემოტანილი იქნება იმ რაოდენობით, რაც საჭიროა სარემონტო სამუშაოების/ტექნოლოგიური პროცესის სრულყოფილად წარმართვისათვის. ტერიტორიებზე მასალების ხანგრძლივი დროით დასაწყობება არ მოხდება;
- სამშენებლო მასალების, კონსტრუქციების, ტექნოლოგიური პროცესისათვის საჭირო ნივთების დიდი ნაწილი შემოტანილი იქნება მზა სახით (მაგ. ინერტული მასალები, ხე-ტყის მასალა და სხვ.);
- სამშენებლო მასალების, კონსტრუქციების, ტექნოლოგიური პროცესისათვის საჭირო ნივთების და ნივთიერებების შესყიდვისას უპირატესობა მიენიჭება გარემოსთვის უსაფრთხო და ხარისხიან პროდუქციას. გადამოწმდება პროდუქციის საერთაშორისო სტანდარტებთან შესაბამისობა;
- უპირატესობა მიენიჭება ხელმეორედ გამოყენებად ან გადამუშავებად, ბიოლოგიურად დეგრადირებად ან გარემოსათვის უვნებლად დაშლად ნივთიერებებს, მასალებს და ქიმიურ ნაერთებს;
- წარმოქმნილი ნარჩენები შესაძლებლობისამებრ გამოყენებული იქნება ხელმეორედ (მაგ. პოლიეთილენის მასალები, ლითონის კონსტრუქციები, და სხვ.);

#### 5.3.2. წარმოქმნილი ნარჩენების შეგროვებისა და ტრანსპორტირების მეთოდები

##### 5.3.2.1. ნარჩენების შეგროვების მეთოდი

საქმიანობის განხორციელების პროცესში ორგანიზებული და დანერგილი იქნება ნარჩენების სეპარირებული შეგროვების მეთოდი, მათი სახეობისა და სახიფათოობის მახასიათებლების მიხედვით.

უზრუნველყოფილი იქნება სახიფათო და არასახიფათო ნარჩენების ცალ-ცალკე შეგროვება სახეობების მიხედვით და შესაბამის კონტეინერებში განთავსება (ნარჩენების სეპარირებისა

და კონტეინერებში განთავსების საკითხი დეტალურად იხილეთ წინამდებარე დოკუმენტის პარაგრაფში 5.3.3.1)

### 5.3.2.2. ნარჩენების ტრანსპორტირება

კომპანია ნარჩენების ტრანსპორტირება არ განახორციელებს.

საყოფაცხოვრებო ნარჩენების გატანას განახორციელებს მუნიციპალიტეტის დასუფთავების სამსახური.

საწარმოო ნარჩენები აღდგენის ან განთავსების მიზნით გადაეცემა გარემოზე ზემოქმედების ნებართვის მქონე პირებს (გადაცემის საკითხი დეტალურად იხილეთ წინამდებარე დოკუმენტის პარაგრაფში 5.3.7)

### 5.3.3. სეპარირების მეთოდი

#### 5.3.3.1. ნარჩენების სეპარაცია და კონტეინერებში განთავსება

კომპანიის ობიექტებზე ორგანიზებული და დანერგილი იქნება საწარმოო და საყოფაცხოვრებო ნარჩენების სეპარირებული შეგროვების მეთოდი, მათი კატეგორიის და სახიფათოობის მახასიათებლების მიხედვით.

სეპარირებულ შეგროვებას და შესაბამის კონტეინერებში განთავსებას ექვემდებარება:

- საყოფაცხოვრებო ნარჩენები;
- ვერცხლისწყლის შემცველი ნარჩენები (ლუმინესცენტური ნათურები);
- აზბესტის შემცველი ნარჩენები (რეზინ-აზბესტის შუასადებები);
- საწვავის ფილტრის ნარჩენები;
- საწმენდი ნაჭრები და დამცავი ტანისამოსი, რომელიც დაბინძურებულია საშიში ქიმიური ნივთიერებებით;
- ნავთობპროდუქტებით დაბინძურებული რეზინის მილის ნარჩენები;
- ნავთობპროდუქტების შემცველი ნარჩენები, მათ შორის ნავთობპროდუქტების ავარიული დაღვრის სალიკვიდაციო სამუშაოების დროს გამოყენებული მასალები და სანიაღვრე კანალიზაციის გამწმენდი დანადგარების ნავთობდამჭერში დაგროვილი ნარჩენები.

ნავთობსაცავის ექსპლუატაციის დროს რეზერვუარების ნაწილების უძრავი დასაშლელი შეერთების ადგილებში ბენზინზეთმედეგი შუასადებების სახით გამოყენებული აზბესტ-რეზინის ნაკეთობის (ГОСТ 481-80 «Паронит и прокладки из него». Технические условия) სახით მიიღებული მყარი ნარჩენი (რომლის ალტერნატიული სახელწოდებაა - პარონიტის ნარჩენები. ასევე, ცნობილია ამ ნარჩენის შემადგენლობაც: აზბესტი-86%, რეზინი - 14%) შეიფუთება, დაუმაგრდება შესაბამისი იარაღი და ამ სახით გადაეცემა კონტრაქტორ კომპანიას.

ბენზინისა და დიზელის საწვავის შესანახი რეზერვუარების გაწმენდის დროს წარმოიქმნილი ნავთობის შემცველი ნარჩენების და სანიაღვრე კანალიზაციის გამწმენდი დანადგარების სალექარებში დაგროვილი ნარჩენების სეპარირებული შეგროვება და შესაბამის კონტეინერებში განთავსება არ ხდება, რადგან ბენზინისა და დიზელის საწვავის შესანახი რეზერვუარებისა და სანიაღვრე კანალიზაციის გამწმენდი დანადგარების სალექარების წარმოიქმნილი ნავთობპროდუქტების შემცველი ნარჩენებისაგან გაწმენდა ხდება შესაბამისი ნებართვის მქონე ორგანიზაციების მიერ, მოცემული ნარჩენი არ ინახება ობიექტის ტერიტორიაზე და ის მაშინვე გაიტანება ასევე შესაბამისი ნებართვის მქონე ორგანიზაციების მიერ.

- ნარჩენების კონტეინერები უნდა შეესაბამებოდეს შესაბამისი ნარჩენების ზომას, ფორმას, შემადგენლობას და ხიფათის შემცველობას. გამოყენებულ უნდა იქნას მხოლოდ კარგ მდგომარეობაში მყოფი კონტეინერები. თავსახურები ცხადია უნდა იკეტებოდეს, ან სხვა სახის სახურავი უნდა იქნეს გამოყენებული. არ შეიძლება ისეთი კონტეინერების გამოყენება, რომლებიც შეიძლება რეაგირებდეს შიგთავსთან ან, საიდანაც შეიძლება გამოჟონოს სახიფათო ნივთიერებამ. ყველა სახის სახიფათო ნარჩენი მკაცრად უნდა იქნეს სეპარირებული დანარჩენი ნარჩენებისაგან. ერთ კონტეინერში შეიძლება განთავსდეს მხოლოდ ერთი სახის სახიფათო ნარჩენები. მყარი და თხევადი ნარჩენები ერთამენთს არ უნდა შეერიოს.
- სპეციალური კონტეინერები განსაზღვრული იქნება ნარჩენების წარმოქმნის უბანთან ახლოს;
- ობიექტზე დაიდგმება სპეციალური ურნები, სადაც შესაძლებელი გახდება ნარჩენების სეპარაცია;
- ნაგვის კონტეინერების დაცლა (საწყობში გადატანა) მოხდება საჭიროებიდან გამომდინარე (კვირაში ერთხელ მაინც - სახიფათო ნარჩენები, საყოფაცხოვრებო ნარჩენები- კვირაში ორჯერ);
- სანამ მოხდება ნარჩენების დამუშავების, განთავსების ან/და აღდგენის ადგილზე გატანა ნარჩენები შეინახება ისე, რომ გამოირიცხოს: შემთხვევითი გაჟონვა ან დაღვრა, მიწის ან მიწისქვეშა წყლების დაბინძურება, კონტეინერების გატეხვა შემთხვევითი შეჯახების შედეგად, ჰაერთან კონტაქტი მეორადი შეფუთვის და/ან თავსახურების გამოყენებით; კონტეინერების კოროზია ან ცვეთა, როგორც გარემოს, ისე თვითონ ნარჩენების მიერ, საამისოდ შეირჩევა კონკრეტული ნარჩენების მიმართ გამძლე კონტეინერები. სახიფათო ნარჩენები განთავსდება სახიფათო ნარჩენების საწყობში, სადაც გამოირიცხება ნარჩენებთან უცხო პირების კონტაქტი (ქურდობა, ცხოველებთან კონტაქტი.);
- ნარჩენების კონტეინერები შესაბამისი იქნება შესაბამისი ნარჩენების ზომისა, ფორმისა, შემადგენლობისა და ხიფათის შემცველობისა. გამოყენებული იქნება მხოლოდ კარგ მდგომარეობაში მყოფი კონტეინერები, რომელთაც თავსახურები დაეხურებათ. გათვალისწინებული იქნება კონტეინერში განსათავსებელი ნარჩენის შესაბამისობა, რომ არ მოხდეს ნარჩენისა და კონტეინერის ერთმანეთთან რეაგირება ან მოხდეს ნარჩენის გამოჟონვა;
- ყველა სახის სახიფათო ნარჩენი მკაცრად იქნება სეპარირებული დანარჩენი ნარჩენებისაგან. ერთ კონტეინერში განთავსდება მხოლოდ ერთი სახის სახიფათო ნარჩენები. მყარი და თხევადი ნარჩენები ერთამენთს არ შეერევა.

### 5.3.3.2. ნარჩენების კლასიფიკაცია და ინვენტარიზაცია

ნარჩენების მართვაზე პასუხისმგებელი პირი წარმოქმნილი ნარჩენების კლასიფიკაციას განახორციელებს "სახეობებისა და მახასიათებლების მიხედვით ნარჩენების ნუსხის განსაზღვრისა და კლასიფიკაციის შესახებ" საქართველოს მთავრობის 2015 წლის 17 აგვისტოს №426 დადგენილების მიხედვით. იმ შემთხვევაში, თუ ის ვერ მოახერხებს ნარჩენების იდენტიფიცირებას, ნარჩენის ნიმუში იგზავნება ექსპერტიზაზე შესაბამის უფლებამოსილ ეროვნულ ან საერთაშორისო ორგანიზაციაში. ნარჩენების მართვაზე პასუხისმგებელი პირი აწარმოებს ნარჩენების საინვენტარიზაციო ჟურნალს, სადაც მითითებული იქნება ინფორმაცია წარმოქმნილი ნარჩენების კატეგორიის, რაოდენობის და მოძრაობის შესახებ.

ნარჩენების კლასიფიკაციის შემდეგ, რომელმაც უნდა განსაზღვროს ნარჩენებში საფრთხის შემცველობა, ნარჩენების მართვაზე პასუხისმგებელი პირი შეადგენს ნარჩენების საინვენტარიზაციო ჟურნალს. ამაში მას დახმარებას გაუწევს ნარჩენების მართვაში ჩართული პერსონალი, რომელიც მიაწოდებს მას ინფორმაციას ობიექტზე არსებული სახიფათო,

არასახიფათო და ინერტული ნარჩენების შესახებ, რაც ნარჩენების მართვაზე პასუხისმგებელ პირს შემდეგი საკითხების დადგენაში დაეხმარება:

- რა სახის დამუშავებას საჭიროებს (თუ საჭიროებს) მოცემული ნარჩენები;
- როგორი მოპყრობა ესაჭიროება მოცემულ ნარჩენებს (მაგალითად, პირადი დაცვის საშუალებების და სხვა ამგვარის საჭიროება);
- როგორ უნდა იქნეს შენახული მოცემული ნარჩენები (თუ ამგვარი საჭიროა);
- საბოლოო დამუშავების/განადგურების წესი.
- ნარჩენების მართვაზე პასუხისმგებელი პირი უზრუნველყოფს საინვენტარიზაციო ჟურნალის შედგენას. ასეთი საინვენტარიზაციო ჟურნალი შემდეგ ინფორმაციას შეიცავს:
  - ნარჩენების წყაროები;
  - ნარჩენების ნაკადების აღწერა და კლასიფიკაცია;
  - ნარჩენების შენახვის წესი;
  - ნარჩენების მართვის მეთოდები და კონტრაქტორები;
  - ნარჩენების რაოდენობრივი მაჩვენებლები – წლიური, კვარტალური ან ყოველთვიური (საჭიროების მიხედვით).

საინვენტარიზაციო ჩანაწერებს აწარმოებს ნარჩენების მართვაზე პასუხისმგებელი პირი. ნარჩენების საინვენტარიზაციო ნუსხების ასლები, ასევე წარედგინება საწარმოს ხელმძღვანელობას. ჩანაწერების განახლებას აწარმოებენ მხოლოდ ის პირები, რომლებმაც საინვენტარიზაციო ნუსხის სარგებლობის საკითხში სპეციალური მომზადება გაიარეს.

ინვენტარიზაციისა და შემდგომი ზომების, მათ შორის იარლიყების დამაგრების, მიზანია უზრუნველყოს საკმარისი ინფორმაციის გადაცემა და, აქედან გამომდინარე, ნარჩენების უსაფრთხო მართვა.

ნარჩენების ინვენტარიზაციის ჟურნალის ფორმა წარმოდგენილია დანართში 8.1.

### 5.3.3.3. იარლიყების დამაგრება

ნარჩენების მართვაზე პასუხისმგებელი პირი ვალდებულია უზრუნველყოს ნარჩენების კონტეინერების მარკირება, რათა შესაძლებელი გახდეს მათი შიგთავსის განსაზღვრა და ზუსტად აღწერა. ეს აუცილებელია იმისათვის, რათა მათთან მოპყრობისას გარეშე პერსონალმა დაიცვას უსაფრთხოების წესები. ნარჩენები, რომელთა სახეობა მითითებული არ არის, სახიფათო ნარჩენებად მიიჩნევა.

ადგილზე ყველა სახის კონტეინერებზე (ტოლჩები, გორგოლაჭებიანი ყუთები, კასრები და ა.შ.) დამაგრებულ უნდა იქნეს შესაბამისი იარლიყები, რათა გასაგები გახდეს, თუ რა სახის ნარჩენების ჩაყრა შეიძლება ამა თუ იმ კონტეინერში. გაუგებრობის თავიდან აცილების მიზნით ძველი იარლიყები უნდა მოიხსნას.

### 5.3.4. წარმოქმნილი ნარჩენების დროებითი შენახვის მეთოდები და პირობები

ნარჩენები ადგილზე მინიმალური დროის განმავლობაში უნდა დარჩეს და რაც შეიძლება სწრაფად იქნეს გატანილი დამუშავებისა და განადგურების მიზნით.

სახიფათო ნარჩენების დროებითი განთავსება შესაძლებელია სტაციონალურ საწყობში, რისთვისაც საჭიროა ობიექტზე გამოიყოს სპეციალური სასაწყობე სათავსი, რომელიც მოწყობილი უნდა იქნას გარემოსდაცვითი მოთხოვნების დაცვით, კერძოდ:

- სათავსის იატაკი და კედლები მოპირკეთებული უნდა იქნას კერამიკული ფილებით;
- სათავსის ჭერი შეღებილი უნდა იყოს ტენმედეგი საღებავით;
- სათავსი აღჭურვილი უნდა იქნას შემდეგი საშუალებებით:
  - გამწოვი სავენტილაციო სისტემით;

- ხელსაზრუნველობით და ონკანით ტერიტორიის მორწყვა-მორეცხვისათვის;
- წყალმიმღები ტრაპით.
- კარებსა და ფანჯრებზე უნდა მოეწყოს რკინის გისოსები;
- ნარჩენების განთავსებისათვის საჭიროა მოეწყოს სტელაჟები და თაროები;
- ნარჩენების განთავსება დასაშვებია მხოლოდ ჰერმეტიკულ ტარაში შეფუთულ მდგომარეობაში, რომელსაც უნდა გააჩნდეს სათანადო მარკირება.

საწარმოს ტერიტორიიდან სახიფათო ნარჩენების გატანა და შემდგომი მართვა უნდა მოხდეს ამ საქმიანობაზე სათანადო ნებართვის მქონე ორგანიზაციის მიერ.

### 5.3.5. ნარჩენების დამუშავების მეთოდები

ცხრილში 5.3.5.1. მოცემულია ნარჩენების აღდგენისა და განთავსების ოპერაციების კოდები ნარჩენების მართვის კოდექსის I და II დანართების მიხედვით.

## ცხრილი 5.3.5.1. ნარჩენების აღდგენის და განთავსების ოპერაციების კოდები

ნარჩენის კოდი	ნარჩენის დასახელება	სახიფათო (დიახ/არა)	სახიფათოების მახასიათებელი	წარმოქმნილი ნარჩენების მიახლოებითი რაოდენობა წლების მიხედვით			განთავსება/ აღდგენის ოპერაციები
				2021	2022	2023	
15 02 02*	აბსორბენტები, ფილტრის მასალები (ზეთის ფილტრების ჩათვლით, რომელიც არ არის განხილული სხვა კატეგორიაში), საწმენდი ნაჭრები და დამცავი ტანსაცმელი, რომელიც დაბინძურებულია საშიში ქიმიური ნივთიერებებით	დიახ	H 14	20,0 კგ/წელ	30,0 კგ/წელ	50,0 კგ/წელ	D10
16 02 13*	მწყობრიდან გამოსული ხელსაწყოები, რომლებიც შეიცავს სახიფათო კომპონენტებს, რომელსაც არ ვხვდებით 16 02 09-დან 16 02 12-მდე პუნქტებში (საექსპლუატაციო ვადაგასული და მწყობრიდან გამოსული (დაბინძურებული) რეზინის მილები)	დიახ	H 14	20,0 კგ/წელ	30,0 კგ/წელ	40,0 კგ/წელ	D10
05 01 03*	რეზერვუარის ძირში წარმოქმნილი ლექი (ნავთობშემცველი შლამები რეზერვუარებიდან)	დიახ	H15	-	დამოკიდებულია რეზერვუარების გაწმენდის საჭიროებაზე		D10
13 05.03*	ნავთობდამჭერის ნალექები (ნავთობშემცველი შლამები)	დიახ	H15	2,102 ტ/წელ	2,102 ტ/წელ	2,102 ტ/წელ	D10
16 07 08*	ნავთობის შემცველი ნარჩენები (გამწმენდის ფილტრები)	დიახ	H15	-	500,0 კგ/წელ	500,0 კგ/წელ	D10
17 05 05*	გრუნტი, რომელიც შეიცავს საშიშ ნივთიერებებს (ნავთობის ნახშირწყალბადებით დაბინძურებული ნიადაგი, გრუნტი და ქვიშა)	დიახ	H15	დამოკიდებულია დაღვრის მასშტაბებზე			D10
17 06 01*	საიზოლაციო მასალები, რომლებიც შეიცავენ აზბესტს (პარონიტის ნარჩენები)	დიახ	H 6	2-3 კგ/წელ	10-12 კგ/წელ	15-20 კგ/წელ	D1
20 01 21*	ფლურესცენციული მილები და სხვა ვერცხლის წყლის შემცველი ნარჩენები	დიახ	H 6	10 - 15 ერთ/წელ	დაგეგმილია ლუმინესცენტური ნათურებით განათების შეცვლა განათების		D9



					დიოდური ნათურებით (LED)		
20 03 01	შერეული მუნიციპალური ნარჩენები	არა	-	400,0 კვ/წელ	800,0 კვ/წელ	800,0 კვ/წელ	D1
20 03 03	ნარჩენები ქუჩების დასუფთავებიდან	არა	-	120,0 კვ/წელ	120,0 კვ/წელ	240,0 კვ/წელ	D1

### 5.3.6. სახიფათო ნარჩენების უსაფრთხო მართვა და მომუშავე პერსონალის შესაბამისი სწავლების ღონისძიებები

ნარჩენებთან უსაფრთხო მოპყრობის ზოგადი მოთხოვნებია:

- პერსონალს, რომელიც დაკავებულია ნარჩენების მართვის სფეროში (შეგროვება, შენახვა, ტრანსპორტირება, მიღება/ჩაბარება) გავლილი ექნება შესაბამისი სწავლება შრომის დაცვის და პროფესიული უსაფრთხოების საკითხებში;
- პერსონალი უზრუნველყოფილი იქნება სპეცტანსაცმლით, ფეხსაცმლით და ინდივიდუალური დაცვის საშუალებებით. საჭიროების შემთხვევაში პერსონალის ტანსაცმელი ექვემდებარება სპეციალურ დამუშავებას, განსაკუთრებით სახიფათო ნარჩენებთან დაკავშირებულ ოპერაციების შესრულების შემდეგ;
- პერსონალს უნდა შეემლოს პირველადი დახმარების აღმოჩენა მოწამვლის ან ტრავმირების შემთხვევაში ნარჩენებთან მუშაობის დროს;
- სამუშაოზე არ დაიშვება პირი, რომელსაც არ აქვს გავლილი შესაბამისი მომზადება, არა აქვს სპეცტანსაცმელი, ასევე ავადმყოფობის ნიშნების არსებობის შემთხვევაში;
- ნარჩენების შეგროვების ადგილზე დაუშვებელია დადგენილ ნორმაზე მეტი რაოდენობის ნარჩენების განთავსება. დაუშვებელია ნარჩენების განთავსება ნაპერწკალ- და სითბო წარმომქმნელ წყაროებთან ახლოს;
- ნარჩენების რამდენიმე სახის ერთად განთავსების დროს გათვალისწინებული იქნება მათი შეთავსებადობა;
- ნარჩენების დაგროვების ადგილებში დაუშვებელია უცხო საგნების, პირადი ტანსაცმლის, სპეცტანსაცმლის, ინდ. დაცვის საშუალებების შენახვა, ასევე სასტიკად იკრძალება საკვების მიღება;
- ნარჩენებთან მუშაობის დროს საჭიროა პირადი ჰიგიენის წესების მკაცრი დაცვა, ჭამის წინ და მუშაობის დასრულების შემდეგ აუცილებელია ხელების დაბანვა საპნით და თბილი წყლით;
- მოწამვლის ნიშნების შემთხვევაში, სამუშაო უნდა შეწყდეს და პირმა უნდა მიმართოს უახლოეს სამედიცინო პუნქტს და შეატყობინოს ამ შემთხვევაზე სტრუქტურული ერთეულის ხელმძღვანელობას.
- ხანძარსა და სახიფათო ნარჩენების შეგროვების ადგილები იქნება ხანძარქრობის საშუალებებით. ამ სახის ნარჩენების განთავსების ადგილებში სასტიკად იკრძალება მოწვევა და ღია ცეცხლით სარგებლობა;
- პერსონალმა უნდა იცოდეს ნარჩენების თვისებები და ხანძარქრობის წესები. ცეცხლმოკიდებული ადვილად აალებადი ან საწვავი სითხეების ჩაქრობა შესაძლებელია ცეცხლსაქრობის, ქვიშის ან აზბესტის ქსოვილის საშუალებით;
- ცეცხლმოკიდებული გამხსნელების ჩაქრობა წყლით დაუშვებელია.

ყველა თანამშრომელი, რომელსაც შეხება ექნება ნარჩენებთან სპეციალურ მომზადებას (ტრეინინგს) გაივლის შემდეგ სფეროებში:

- სათანადო სეგრეგაციის წესები და პროცედურა;
- ნარჩენებთან მოპყრობა (პირადი დაცვის საშუალებებით სარგებლობა), მათ შორის ნარჩენების შეგროვება ოფისში;
- ნარჩენების დამუშავება;
- ნარჩენების შენახვა;
- მზრუნველობის ვალდებულების სისტემა და დოკუმენტაციის სწორედ გაფორმების წესი.

სახიფათო ნარჩენებთან მოპყრობის წესი სპეციფიკური უნდა იყოს თითოეული სახის ნარჩენებთან მიმართებაში.

### 5.3. 7. ნარჩენების გადაცემა და ტრანსპორტირება

არასახიფათო და სახიფათო ნარჩენების გადაცემა უნდა მოხდეს მხოლოდ იმ პირებზე, რომელთაც გააჩნიათ ნარჩენების აღდგენაზე ან განთავსებაზე გარემოზე ზემოქმედების ნებართვა ან/და რეგისტრაცია.

ნარჩენების გადაცემა სათანადო წესით უნდა იქნეს გაფორმებული "ნარჩენების გადაცემის ფორმის" (აღნიშნული ფორმა ივსება არასახიფათო ნარჩენების გატანის შემთხვევაშიც, თუ მის გატანას არ ახორციელებს მუნიციპალიტეტის/მერიის დასუფთავების სამსახური) შევსების გზით. ყოველ ცალკეულ შემთხვევაში უნდა შეივსოს შემდეგი ინფორმაცია:

- გადაცემის თარიღი და დრო;
- ნარჩენების აღწერა, რაოდენობის მითითებით;
- ინფორმაცია ნარჩენების მწარმოებლის შესახებ;
- ინფორმაცია ნარჩენების გადამზიდის შესახებ;
- ინფორმაცია მიმღები პირების შესახებ;
- მწარმოებლის, გადამზიდის და მიმღების წარმომადგენლების ხელმოწერა.

ნარჩენების გადაცემის შევსებული ფორმა თან უნდა ერთვოდეს ყველა სატრანსპორტო ზედდებულს ნარჩენების წარმოქმნის ობიექტიდან დამუშავების, განთავსების ან აღდგენის ადგილამდე.

თითოეულ ნარჩენების გადაცემის ფორმაში მითითებულ უნდა იქნეს ნარჩენების სრული აღწერა, შემადგენლობა, წარმოების პროცესი, შეფუთვის სახე, გადაცემული ნარჩენების საერთო რაოდენობა და სხვა საჭირო ინფორმაცია.

ნარჩენების გადაცემის ფორმა სამ ეგზემპლარად უნდა შეივსოს. ნარჩენების გადაცემის პროცედურა შემდეგია:

- ნარჩენების გადაცემის ფორმას ხელს აწერენ ამისათვის უფლებამოსილი პირები და ქვეკონტრაქტორი, რომელიც ნარჩენების გატანას აწარმოებს;
- ზედა ეგზემპლარი (პირველი ეგზემპლარი) ობიექტზე რჩება და არქივში ინახება;
- ქვედა ორი ეგზემპლარი თან ახლავს გადამზიდავს ნარჩენებს დამუშავების, განთავსების ან აღდგენის ადგილამდე;
- მიმღებ ობიექტზე გადამზიდი ვალდებულია ხელი მოაწერინოს შესაბამის პასუხისმგებელ პირს. იქვე მითითებული უნდა იყოს, რომ ნარჩენები მიღებულ იქნა დანიშნულების ადგილზე;
- ამის შემდეგ მეორე ეგზემპლარი რჩება დამუშავების ან განადგურების ობიექტზე;
- მესამე ეგზემპლარს იტოვებს გადამზიდი, რომელსაც იგი დაუყოვნებლივ გადასცემს ნარჩენების წარმომქმნელს ან მიაქვს თავის ოფისში და ნარჩენების გატანის მომდევნო ვადის დადგომისას გადასცემს ნარჩენის წარმომქმნელს;
- მესამე ეგზემპლარი რჩება ნარჩენების წარმოშობის ადგილას და ინახება პირველ ეგზემპლართან ერთად.

ნარჩენების გადაცემის შევსებული ფორმები ინახება კონტრაქტის მოქმედების მთელი პერიოდის განმავლობაში. ნარჩენების გადაცემის ფორმა წარმოდგენილია დანართში 8.2.

პასუხისმგებელი პირი ვალდებულია არ გასცეს ნარჩენები და ხელი არ მოაწეროს ნარჩენების გადაცემის ფორმას, თუ გააჩნია საფუძველი იფიქროს, რომ ნარჩენებმა სათანადო წესით არ მიაღწია დანიშნულების ადგილამდე.

საყოფაცხოვრებო ნარჩენების შესაგროვებლად საქმიანი ეზოს ტერიტორიაზე განთავსებული იქნება ურნები და სპეციალური ბუნკერი, საიდანაც შპს "თბილსერვის ჯგუფი"-ს მიერ (გაფორმებული ხელშეკრულების საფუძველზე), ნარჩენების გატანა და განთავსება მოხდება ქვემო ქართლის რეგიონის გარდაბნის მუნიციპალიტეტის სოფ. ნორიოში მდებარე საყოფაცხოვრებო ნარჩენების პოლიგონზე.

დანარჩენი საწარმოო ნარჩენები, დაგროვების შესაბამისად, შემდგომი მართვის მიზნით (შესაბამისი ხელშეკრულების საფუძველზე) გადაეცემა ორგანიზაციას, რომელსაც გააჩნია საქართველოს გარემოს დაცვისა და სოფლის მეურნეობის სამინისტროს მიერ გაცემული ნებართვა/გადაწყვეტილება ნარჩენების მართვის სფეროში. ინფორმაცია აღნიშნული საქმიანობის განმახორციელებელის შესახებ, რომელსაც გადაეცემა ნარჩენები წარმოდგენილია ცხრილში 5.3.7.1.

კომპანიას, ასევე აქვს უფლება, სურვილის შემთხვევაში ითანამშრომლოს სხვა ნარჩენების მართვის სფეროში შესაბამისი ნებართვის/გადაწყვეტილების მქონე კომპანიებთან..

ცხრილი 5.3.7.1. ინფორმაცია საქმიანობის განმახორციელებელის შესახებ, რომელსაც გადაეცემა ნარჩენები

ეკოლოგიური ექსპერტიზის დასკვნის ნომერი და გაცემის თარიღი	გარემოზე ზემოქმედების ნებართვის ნომერი და გაცემის თარიღი	საქმიანობის განმახორციელებელი (ეკოლოგიური ექსპერტიზის დასკვნის/გარემოზე ზემოქმედების ნებართვის მფლობელი)	საიდენტიფიკაციო კოდი	საქმიანობის განხორციელების საკონტაქტო ინფორმაცია			საქმიანობა	საქმიანობის შედეგად დამუშავებული/გადა მუშავებული ნედლეული
				იურიდიული მისამართი	საქმიანობის განხორციელების მისამართი	ტელეფონი, ელ.ფოსტა		
№32 21/10/2008	№00136 17/11/2008	შპს "სანიტარი"	204927240	ქ.რუსთავი, გამარჯვების გზატკ. №4	ქ.რუსთავი, გამარჯვების გზატკ. №4	(032)256-68-28 (599)60-70-25 (595)58-31-30 ელ.ფოსტა: sanitary@sanitary.ge	არასახიფათო და სახიფათო ნარჩენების მართვა	არასახიფათო და სახიფათო ნარჩენების ტრანსპორტირება, რეციკლირება, გამუშავება/უტილი ზაცია

## 6. ნარჩენების მართვის მონიტორინგი

საწარმოო ნარჩენების შეგროვების, შენახვის, ტრანსპორტირების, გამოყენების, გაუვნებლობისა და განთავსების დროს დაცული უნდა იქნას მოქმედი გარემოსდაცვითი, სანიტარიულ-ეპიდემიოლოგიური და უსაფრთხოების ტექნიკური ნორმები და წესები.

ნარჩენების წარმოქმნის, განთავსების, გაუვნებლობისა და გატანის აღრიცხვა წარმოებს სპეციალურ ჟურნალში. გატანილი ან უტილიზირებული ნარჩენების მოცულობა დოკუმენტურად უნდა იქნას დადასტურებული.

ნარჩენების მართვაზე პასუხისმგებელი პირმა სისტემატურად უნდა გააკონტროლოს:

- ნარჩენების შესაგროვებელი ტარის ვარგისიანობა;
- ტარაზე მარკირების არსებობა;
- ნარჩენების დროებითი განთავსების მოედნების მდგომარეობა;
- დაგროვილი ნარჩენების რაოდენობა და დადგენილ ნორმატივთან შესაბამისობა (ვიზუალური კონტროლი);
- ნარჩენების ტერიტორიიდან გატანის პერიოდულობის დაცვა;
- გარემოსდაცვითი, სანიტარიულ-ეპიდემიოლოგიური და უსაფრთხოების ტექნიკური ნორმების და წესების დაცვის მოთხოვნების შესრულება;
- ნარჩენების ეფექტურად მართვის უზრუნველყოფის ინდიკატორები,

როგორც აღინიშნა ობიექტზე შესაძლებელია წარმოიქმნას სხვადასხვა სახის ნარჩენები. ნარჩენების სათანადო მართვის უზრუნველსაყოფად დაცული უნდა იქნას ნარჩენების მართვის დადგენილი წესები. ნარჩენების გატანა/განთავსება მოხდება დადგენილი წესით და საქართველოში მოქმედი შესაბამისი ნორმებისა და წესების დაცვით.

პოტენციური ზემოქმედება	<ul style="list-style-type: none"> <li>▪ ტერიტორიის დანაგვიანება ან დაბინძურება ნარჩენების არასათანადო მენეჯმენტის გამო.</li> </ul>
წყაროები	<ul style="list-style-type: none"> <li>▪ საწარმოო პროცესები;</li> <li>▪ აღჭურვილობის შეკეთება;</li> <li>▪ საყოფაცხოვრებო ნარჩენები.</li> </ul>
მიზანი	<ul style="list-style-type: none"> <li>▪ ნარჩენების დროული და დადგენილი წესით გატანის უზრუნველყოფა;</li> <li>▪ გარემოზე ნარჩენებით გამოწვეული ზიანის თავიდან აცილება.</li> </ul>
ქმედება/ კონტროლი	<ul style="list-style-type: none"> <li>▪ შესაბამის საკანონმდებლო და მარეგულირებელ მოთხოვნებთან შესაბამისობის უზრუნველყოფა;</li> <li>▪ ტერიტორიაზე ნარჩენების დროებითი დასაწყობებისთვის სპეციალური ადგილის გამოყოფა;</li> <li>▪ ნარჩენების გადაყრა სათანადო საკანონმდებლო მოთხოვნების დაცვით</li> <li>▪ სახიფათო და ჩვეულებრივი ნარჩენების განცალკევება. სახიფათო ნარჩენების გატანა სპეციალური კონტრაქტის შესაბამისად;</li> <li>▪ საყოფაცხოვრებო ნარჩენების გატანა მყარი ნარჩენების პოლიგონზე;</li> <li>▪ ნარჩენების ხელახლა გამოყენება (შესაძლებლობის შემთხვევაში);</li> <li>▪ თავიდან უნდა იყოს აცილებული მისასვლელი და სამომრავო გზების ჩახერგვა.</li> </ul>
ეფექტურობის მაჩვენებელი	<ul style="list-style-type: none"> <li>▪ საჩივრების არარსებობა;</li> <li>▪ ნაგვის და ტექნიკური მოსახურებისას დაგროვილი ნარჩენების არარსებობა;</li> <li>▪ სახიფათო ნარჩენების და დაღვრის კვალის არარსებობა (მაგ. ნავთობის, საწვავის და ა.შ.).</li> </ul>
მონიტორინგი	<ul style="list-style-type: none"> <li>▪ ზედამხედველობა ნარჩენების განთავსება-გატანის პროცედურებზე;</li> <li>▪ ნარჩენების შეგროვება-გატანის რეგულარული მონიტორინგი;</li> <li>▪ სათანადო ჩანაწერების წარმოება/აღრიცხვა;</li> </ul>

	<ul style="list-style-type: none"> <li>▪ საჩივრების ჩანაწერების წარმოება, საჭიროების შემთხვევაში - რეაგირება.</li> </ul>
მაკორექტირებელი ქმედებები/ ანგარიშგება	<ul style="list-style-type: none"> <li>▪ მაკორექტირებელი ქმედებები უნდა ჩატარდეს პრობლემის განსაზღვრისთანავე ან საჩივრის შემოსვლისას.</li> <li>▪ დადგენილ ნორმებთან ყველა შეუსაბამობა /დარღვევა ფიქსირდება პასუხისმგებელი პირის მიერ.</li> <li>▪ თუ ამის საჭიროება არსებობს, სამუშაო მოედანზე პასუხისმგებელი პირი აცნობებს შემთხვევის შესახებ შესაბამის ხელმძღვანელს.</li> </ul>
პასუხისმგებელი პირი	სამუშაოთა მწარმოებელი/ მენეჯერი
პასუხისმგებლობა მონიტორინგზე/ აღსრულებაზეაზე	შპს „ველი“

7. დანართები

დანართი 7.1. ნარჩენების ინვენტარიზაციის ჟურნალის ფორმა

№	ნარჩენის დასახელება	ნარჩენის კოდი	საწარმოო უბანი, ნარჩენის წარმოქმნის პროცესი	ნარჩენის ფიზიკურ-ქიმიური დახასიათება		წარმოქმნის მოცულობა		საწარმოს ტერიტორიაზე შენახვის პირობები			გადაცემულია სხვა ორგანიზაციაზე შენახვისათვის			გადაცემულია სხვა ორგანიზაციაზე გადამუშავება, უტილიზაციისთვის		
				ფიზიკური მდგომარეობა	ბირთვადი კომპონენტები %	ნორმატიული	ფაქტური	შეფუთვის სახე	ადგილი	მოცულობა	ორგანიზაციის დასახელება	შენახვის მეთოდი	მოცულობა	ორგანიზაციის დასახელება	გადამუშავების ან აღდგენის მეთოდი	მოცულობა

დანართი 7.2. ნარჩენების გადაცემის ფორმა

№	ნარჩენების წარმოქმნელი	ნარჩენების წარმოშობის უბანი	ნარჩენის დასახელება დაკოდი	ნარჩენების აგრეგატული მდგომარეობა	ნარჩენების შეფუთვის სახე	ნარჩენების რაოდენობა/მ <sup>3</sup>	ნარჩენების გადამზიდავი	გადამზიდავი სატრანსპორტო საშუალების დასახელება და ნომერი	ნარჩენების მიმღები	ნარჩენების მიღების მიზანი (აღდგენა/განთავსება)

წარმოშობის ადგილიდან ნარჩენების გატანის დრო და თარიღი .....

მიღების ადგილზე ნარჩენების მიღების დრო და თარიღი .....

ნარჩენების წარმოქმნელი კომპანიის ნარჩენების მართვაზე პასუხისმგებელი პირის ხელმოწერა .....ბ.ა

ნარჩენებისგადამზიდავიმძღოლისხელმოწერა .....

ნარჩენებისმიმღებიკომპანიისნარჩენებისმართვაზეპასუხისმგებელიპირისხელმოწერა ..... ბ.ა

ფორმა ივსება სამ ეგზემპლარად, ნარჩენების წარმოქმნელის, ნარჩენების გადამზიდავის და ნარჩენების მიმღები პირთათვის. ნარჩენების ტრანსპორტირების შემდეგ მძღოლი თავის ეგზემპლარს მიმღების ხელმოწერით დადასტურებულს უბრუნებს ნარჩენების წარმოქმნელ კომპანიას.



## დანართი 7.4. მონიტორინგის გეგმა

### 1. თვითმონიტორინგის ორგანიზაცია

გარემოსდაცვითი საქმიანობის ერთ-ერთ სტრატეგიულ მიმართულებას განეკუთვნება გარემოს მდგომარეობის მონიტორინგი, რომელიც ითვალისწინებს გარემოს მდგომარეობაზე დაკვირვებას და მოპოვებული მონაცემების ანალიზს, რაც საშუალებას იძლევა პროგნოზირებადი გახდეს გარემოს ცვლილება ნებისმიერი სამეურნეო საქმიანობის განხორციელების შემთხვევაში. გარემოს მდგომარეობის მონიტორინგი გულისხმობს გარემოს დაბინძურების წყაროთა დადგენას და ამ წყაროებიდან მავნე ნივთიერებათა გარემოში გამოყოფის მახასიათებლების განსაზღვრას. აგრეთვე პროექტით გათვალისწინებული, მავნე ნივთიერებების გარემოში ზღვრულად დასაშვები გამოყოფის გადამეტების შემთხვევაში - გაფრთხილებას და სათანადო ორგანიზაციული ღონისძიებების გატარების რეკომენდაციების შემუშავებას.

მონიტორინგის სისტემაში განსაკუთრებული როლი ენიჭება თვითმონიტორინგის ორგანიზაციას. განხილული საწარმოო ობიექტის დაბინძურების გამოყოფის წყაროებზე განხორციელდეს ატმოსფერული ჰაერის დაბინძურების წყაროებზე სისტემატური კონტროლის უზრუნველყოფა. თვითმონიტორინგის ასეთი სისტემა საშუალებას იძლევა ოპერატიულად განისაზღვროს ატმოსფერულ ჰაერში მავნე ნივთიერებების ემისიის მოცულობები და სახეები.

თვითმონიტორინგულ ქსელში ჩართვას ექვემდებარება საწარმოს "ზღვრულად ატმოსფერულ ჰაერში მავნე ნივთიერებათა ზღვრულად დასაშვები გაფრქვევის ნორმების პროექტი"-ს შესაბამისად, საწარმოს საქმიანობის შედეგად ატმოსფერულ ჰაერში გაფრქვეულ ნივთიერებები, რომელთა მახასიათებლების შესახებ მონაცემები წარმოდგენილია ცხრილში 1.1.

**ცხრილი 1.1.** ატმოსფერულ ჰაერში გაფრქვეულ ნივთიერებათა მახასიათებლები

№	მავნე ნივთიერებათა დასახელება (ფორმულა)	კოდი	ზღვრულად დასაშვები კონცენტრაცია (ზღვ), მგ/მ <sup>3</sup>		საშიშროების კლასი
			მაქსიმალური ერთჯერადი	საშუალო სადღეღამისო	
0	1		2	3	4
1	გოგირდწყალბადი, H <sub>2</sub> S	0333	0,008	-	2
2	ნაჯერი ნახშირწყალბადები, C <sub>1</sub> - C <sub>5</sub> [1]	0415	-	-	-
3	ნაჯერი ნახშირწყალბადები, C <sub>6</sub> - C <sub>10</sub> [2]	0416	-	-	-
4	უჯერი ნახშირწყალბადები (პენტილენები), ამილენების (იზომერების ნარევი) მიხედვით, C <sub>5</sub> H <sub>10</sub>	0501	1,500	-	4
5	ბენზოლი, C <sub>6</sub> H <sub>6</sub>	0602	1,500	0,050	2
6	ქსილოლი, C <sub>8</sub> H <sub>10</sub>	0616	0,200	-	3
7	ტოლუოლი, C <sub>7</sub> H <sub>8</sub>	0621	0,600	-	3
8	ეთილბენზოლი, C <sub>8</sub> H <sub>10</sub>	0627	0,020	-	3
9	ნაჯერი ნახშირწყალბადები, C <sub>12</sub> - C <sub>19</sub>	2754	1,000	-	4

[1] - ნაჯერი ნახშირწყალბადების (C<sub>1</sub>- C<sub>5</sub>) საორიენტაციო უსაფრთხოების დონედ (სუდ) მიღებულია 50,0 მგ/მ<sup>3</sup> [ს/კ ინსტიტუტი "ატმოსფერო"-ს 08.12.2003წ. №919/33-07 სარეკომენდაციო წერილი];

[2]- ნაჯერი ნახშირწყალბადების (C<sub>6</sub>- C<sub>10</sub>) საორიენტაციო უსაფრთხოების დონედ (სუდ) მიღებულია 60,0 მგ/მ<sup>3</sup> [ს/კ ინსტიტუტი "ატმოსფერო"-ს 08.12.2003წ. №919/33-07 სარეკომენდაციო წერილი].

## 2. თვითმონიტორინგი და ზემოქმედების შეფასების მეთოდები

საქართველოს კანონები "გარემოს დაცვის ჰესახებ", "ატმოსფერული ჰაერის დაცვის შესახებ" და "დაბინძურების სტაციონარული წყაროებიდან მავნე ნივთიერებათა გაფრქვევების თვითმონიტორინგის და ანგარიშგების წარმოების ტექნიკური რეგლამენტის შესახებ" საქართველოს მთავრობის 2013 წლის 31 დეკემბრის #413 დადგენილებით დამტკიცებული ინსტრუქცია აწესებენ შესაბამის მოთხოვნებს დაბინძურების წყაროებიდან მავნე ნივთიერებათა თვითმონიტორინგის წარმოებაზე, რომლის მიხედვითაც ამ ნაწილში, საწარმოო ობიექტის მიერ გარემოში გამოყოფილი მავნე ნივთიერებების მახასიათებელთა გაზომვის (შეფასების), აღრიცხვის და ანგარიშგების წარმოების ვალდებულებები დაკისრებული აქვს საქმიანობის სუბიექტს.

### 2.1. საწარმოში ატმოსფერული ჰაერის დაცვის ღონისძიებათა დაგეგმვა და თვითმონიტორინგის ორგანიზაცია

საწარმოში ატმოსფერული ჰაერის დაცვის თვითმონიტორინგის ორგანიზაციის სამართლებრივი საფუძველია "დაბინძურების სტაციონარული წყაროებიდან მავნე ნივთიერებათა გაფრქვევების თვითმონიტორინგის და ანგარიშგების წარმოების ტექნიკური რეგლამენტის შესახებ" საქართველოს მთავრობის 2013 წლის 31 დეკემბრის №413 დადგენილებით დამტკიცებული ინსტრუქცია. ეს ინსტრუქცია არეგულირებს სამართლებრივ ურთიერთობებს საქართველოს გარემოსა და ბუნებრივი რესურსების დაცვის სამინისტროს, სახელმწიფო საქვეუწყებო დაწესებულება გარემოსდაცვითი ზედამხედველობის დეპარტამენტს, აფხაზეთის და აჭარის ავტონომიური რესპუბლიკების შესაბამის სამსახურებსა და ფიზიკურ და იურიდიულ (საკუთრებისა და სამართლებრივი ფორმის მიუხედავად) პირებს შორის. ინსტრუქციის მიზანია ფიზიკურ და იურიდიულ პირთა საქმიანობისას დაბინძურების სტაციონარული წყაროებიდან ატმოსფერულ ჰაერში მავნე ნივთიერებათა გაფრქვევების თვითმონიტორინგის და ანგარიშგების წარმოების წესის დადგენა, ხოლო ინსტრუქციის ამოცანაა ფიზიკურ და იურიდიულ პირთა მიერ დაბინძურების სტაციონარული წყაროებიდან ატმოსფერულ ჰაერში მავნე ნივთიერებათა გაფრქვევების თვითმონიტორინგის წარმოება და მავნე ნივთიერებათა გაფრქვევების სახელმწიფო აღრიცხვა და მათი წარმოება.

საქმიანობის სუბიექტი ვალდებულია უზრუნველყოს დაბინძურების სტაციონარული წყაროებიდან მავნე ნივთიერებათა გაფრქვევების სწორი თვითმონიტორინგის წარმოება. დაბინძურების სტაციონარული წყაროებიდან მავნე ნივთიერებათა გაფრქვევების თვითმონიტორინგი მოიცავს:

- ა) გაფრქვევათა გაზომვას (შეფასებას);
- ბ) გაფრქვევათა აღრიცხვის წარმოებას;
- გ) გაფრქვევათა ანგარიშგების წარმოებას.

დაბინძურების სტაციონარული წყაროებიდან ატმოსფერულ ჰაერში გაფრქვევების ფაქტობრივი რაოდენობა დგინდება ატმოსფერული ჰაერის მავნე ნივთიერებებით დაბინძურების კონტროლის გამოყენებითი მეთოდების საშუალებით. ატმოსფერული ჰაერის მავნე ნივთიერებებით დაბინძურების კონტროლის გამოყენებითი მეთოდებია:

- ა) დაბინძურების სტაციონარული წყაროებიდან ატმოსფერულ ჰაერში გაფრქვევების ფაქტობრივი რაოდენობის განსაზღვრის ინსტრუმენტული მეთოდი;
- ბ) დაბინძურების სტაციონარული წყაროებიდან ატმოსფერულ ჰაერში გაფრქვევების ფაქტობრივი რაოდენობის განსაზღვრის საანგარიშო მეთოდი.

დაბინძურების სტაციონარული წყაროებიდან ატმოსფერულ ჰაერში გაფრქვევების ფაქტობრივი რაოდენობის განსაზღვრის ინსტრუმენტული მეთოდის საფუძველია დაბინძურების სტაციონარული წყაროებიდან ატმოსფერულ ჰაერში გაფრქვევების ფაქტობრივი რაოდენობის დადგენა სპეციალური გამზომსაკონტროლო აპარატურის

გამოყენებით, ხოლო დაბინძურების სტაციონარული წყაროებიდან ატმოსფერულ ჰაერში გაფრქვევების ფაქტობრივი რაოდენობის განსაზღვრის საანგარიშო მეთოდის საფუძველია დაბინძურების სტაციონარული წყაროებიდან ტექნოლოგიური პროცესების მიხედვით ატმოსფერულ ჰაერში გაფრქვევების ფაქტობრივი რაოდენობის დადგენა საანგარიშო მეთოდის გამოყენებით.

მავენე ნივთიერებათა გაფრქვევების თვითმონიტორინგი ხორციელდება პირველადი აღრიცხვის დოკუმენტაციის (პად) ფორმების საფუძველზე.

პად-ის ფორმები განკუთვნილია ატმოსფერული ჰაერის დაბინძურების სტაციონარული წყაროების და მავენე ნივთიერებათა გაფრქვევების (ფორმა №პად-1), აირმტვერდამჭერი და ტექნოლოგიური მოწყობილობების მუშაობის რეჟიმის (ფორმა №პად-2) და ატმოსფერული ჰაერის დაცვის ღონისძიებების შესრულების (ფორმა №პად-3) აღრიცხვისათვის.

პად-ის ფორმების წარმოებას ახორციელებს საწარმო ან მისი დაკვეთით ფიზიკური ან იურიდიული პირი საქართველოს კანონმდებლობის შესაბამისად.

პად-ის ფორმებს ყოველკვარტალურად (ყოველი კვარტალის ბოლოს) აწარმოებენ მხოლოდ გარემოსდაცვითი გადაწყვეტილებისადმი დაქვემდებარებული საქმიანობის განმახორციელებელი ატმოსფერული ჰაერის დაბინძურების სტაციონარული ობიექტები.

საქართველოს გარემოს დაცვისა და სოფლის მეურნეობის სამინისტრო აწარმოებს მავენე ნივთიერებათა გაფრქვევების სახელმწიფო აღრიცხვას. მავენე ნივთიერებათა გაფრქვევების სახელმწიფო აღრიცხვა ხორციელდება მავენე ნივთიერებათა გაფრქვევების სახელმწიფო აღრიცხვის ფორმების მიხედვით, რომლებსაც საქმიანობის სუბიექტები ყოველწლიურად, საანგარიშო წლის დასრულების შემდეგ 15 თებერვლამდე, ელექტრონული სისტემის (<http://emoe.gov.ge/>) მეშვეობით ავსებენ და შესათანხმებლად წარუდგენენ საქართველოს გარემოს დაცვისა და სოფლის მეურნეობის სამინისტროს, ხოლო აფხაზეთისა და აჭარის ავტონომიური რესპუბლიკების ტერიტორიაზე განთავსებული ატმოსფერული ჰაერის დაბინძურების სტაციონარული ობიექტების შემთხვევაში – აფხაზეთისა და აჭარის ავტონომიური რესპუბლიკების გარემოს დაცვისა და ბუნებრივი რესურსების შესაბამის სამსახურებს. საქართველოს გარემოს დაცვისა და სოფლის მეურნეობის სამინისტრო და აფხაზეთისა და აჭარის ავტონომიური რესპუბლიკების გარემოს დაცვისა და ბუნებრივი რესურსების შესაბამისი სამსახურები გადაწყვეტილებას წარუდგენენ მავენე ნივთიერებათა გაფრქვევების სახელმწიფო აღრიცხვის ფორმების შეთანხმების თაობაზე იღებენ 15 მარტამდე.“

მავენე ნივთიერებათა გაფრქვევების სახელმწიფო აღრიცხვის ფორმის შევსებას აწარმოებს ყველა ფიზიკური და იურიდიული (საკუთრებისა და სამართლებრივი ფორმის მიუხედავად) პირი, რომელთაც გააჩნიათ ატმოსფერული ჰაერის დაბინძურების სტაციონარული წყაროები.

პად-ის და მავენე ნივთიერებათა გაფრქვევების სახელმწიფო აღრიცხვის ფორმებში წარმოდგენილი მონაცემების სისწორეზე პასუხისმგებლობა ეკისრება საქმიანობის სუბიექტს.

პასუხისმგებლობა ინსტრუქციის მოთხოვნათა დარღვევისათვის განისაზღვრება საქართველოს კანონმდებლობით.

პად-ის ფორმები წარმოადგენს მავენე ნივთიერებათა გაფრქვევების სახელმწიფო აღრიცხვის საფუძველს, რომელსაც აწარმოებს საქართველოს გარემოს დაცვის სამინისტრო თანახმად "ატმოსფერული ჰაერის დაცვის შესახებ" საქართველოს კანონის 37-ე მუხლის მე-4 პუნქტისა.

ფორმა №პად-1 (იხ. წინამდებარე მონიტორინგის გეგმის დანართი 3) არის საწარმოში ატმოსფერული ჰაერის დაბინძურების წყაროების და მათი მახასიათებლების აღრიცხვიანობის დამადასტურებელი პირველადი დოკუმენტი. ფორმა №პად-1-ში ჩანაწერები წარმოებს დაბინძურების წყაროების პარამეტრების გაზომვების მონაცემების და აღებული სინჯების ლაბორატორული ანალიზების დეტალური დამუშავების საფუძველზე. თუ მოცემულ ეტაპზე რომელიმე მავენე ნივთიერების პარამეტრების განსაზღვრის

ინსტრუმენტული მეთოდის არაარსებობის ან რაიმე სხვა ობიექტური მიზეზების გამო შეუძლებელია ინსტრუმენტალური მეთოდები. მავნე ნივთიერებათა ფაქტიური გაფრქვევების ინტენსივობების დადგენა. ამ შემთხვევაში დასაშვებია დასადგენ პარამეტრთა დადგენა თეორიული გაანგარიშებების საფუძველზე სააღრიცხვო დოკუმენტაციის, მატერიალური ბალანსის მეთოდებისა და სპეციალური დარგობრივი მეთოდების გამოყენებით.

ფორმა №3ად-2-ის (იხ. წინამდებარე მონიტორინგის გეგმის დანართი 4) შევსება ხდება ყველა იმ საწარმოში, რომლებსაც გააჩნია ატმოსფერული ჰაერის დაბინძურებისაგან დამცავი აირმტვერდამჭერი მოწყობილობები.

ფორმა №3ად-3 (იხ. წინამდებარე მონიტორინგის გეგმის დანართი 5) ივსება საწარმოების მიერ იმ ღონისძიებების შესრულების აღრიცხვისათვის, რომლებიც უზრუნველყოფენ ატმოსფერულ ჰაერში გაფრქვეულ მავნე ნივთიერებათა რაოდენობის შემცირებას.

3ად-ის ფორმების საწარმოებლად საწარმოს უნდა გააჩნდეს მავნე ნივთიერებათა გამოყოფის და გაფრქვევის წყაროების განლაგების სქემა მასზე წარმოების (სამქროს, უბნის) მავნე ნივთიერებათა გამოყოფის და გაფრქვევის წყაროების ნომრების ჩვენებით (იხ. წინამდებარე მონიტორინგის გეგმის დანართი 2). მათ წარმოებას ყოველკვარტალურად ახორციელებს საწარმო ან მისი დამკვეთი. ფიზიკური ან იურიდიული პირი საქართველოს კანონმდებლობის შესაბამისად, მათი შევსების სიზუსტეს ხელმოწერით ადასტურებს საწარმოს ხელმძღვანელის მიერ უფლებამოსილი პირი ატმოსფერული ჰაერის დაცვის საკითხებზე

თვითმონიტორინგის წარმოებასთან ერთად მნიშვნელოვან გარემოსდაცვით ღონისძიებად ითვლება და საწარმო ობიექტის გარემოზე ზემოქმედების უშუალო შეფასება დიდადაა დამოკიდებული სრული ტექნოლოგიური დატვირთვის პირობებში ჩატარებული გარემოში მავნე ნივთიერებების გამოყოფის აღრიცხვიანობის შედეგებზე.

ატმოსფერული ჰაერის დაბინძურების წყაროების და მათ მიერ გაფრქვეულ დამაბინძურებელ ნივთიერებათა აღრიცხვიანობის მიზანს წარმოადგენს საწყისი მონაცემების დადგენა ისეთი საკითხების გადასაწყვეტად, როგორცაა:

- ატმოსფერულ ჰაერში დამაბინძურებელ ნივთიერებათა გამოფრქვევების შედეგად გარემოზე ზემოქმედების ხარისხის შეფასება;
- ატმოსფერულ ჰაერში დამაბინძურებელ ნივთიერებათა გამოფრქვევების ნორმატივების დადგენა, როგორც ცალკეული წყაროსთვის, ისე მთლიანად საწარმოსათვის;
- ატმოსფერულ ჰაერში დამაბინძურებელ ნივთიერებათა გამოფრქვევების შეზღუდვის მიზნით დადგენილი ნორმატივების დაცვის კონტროლის ორგანიზაცია;
- საწარმოში არსებული აირმტვერდამჭერი მოწყობილობების ტექნიკური მდგომარეობის შეფასება;
- საწარმოში გამოყენებული ტექნოლოგიური პროცესების ეკოლოგიური მახასიათებლების შეფასება;
- საწარმოში გამოყენებული ნედლეულისა და რესურსების ნარჩენების უტილიზაციის ეფექტურობის შეფასება;

## 2.2. მონიტორინგის ჩატარების პირობები, მოთხოვნები და მეთოდიკა

ატმოსფერული ჰაერის დაბინძურების წყაროების და მათ მიერ გაფრქვეულ დამაბინძურებელ ნივთიერებათა მონიტორინგის მიზანს წარმოადგენს განხილული საწარმოს გარემომცველი ატმოსფერული ჰაერის ფაქტიური მდგომარეობის განსაზღვრისათვის და გარემოსდაცვითი ღონისძიებების განხორციელებისათვის რეალური მონაცემების დადგენა. მონიტორინგის გეგმის განხორციელება ისეთი საკითხების ეფექტური გადაწყვეტის საშუალებას იძლევა, როგორცაა:

- ატმოსფერულ ჰაერში დამაბინძურებელ ნივთიერებათა გამოფრქვევების შედეგად გარემოზე ზემოქმედების მახასიათებელთა დადგენა;
- ატმოსფერულ ჰაერში დამაბინძურებელ ნივთიერებათა გამოფრქვევების ნორმატივების შესაბამისად აუცილებლობის შემთხვევებში გარემოზე მავნე გავლენის შემარბილებელი ღონისძიებების გატარება, როგორც ცალკეული წყაროსთვის, ისე მთლიანად საწარმოსათვის;
- ატმოსფერულ ჰაერში დამაბინძურებელ ნივთიერებათა გამოფრქვევების შეზღუდვის მიზნით დადგენილი ნორმატივების დაცვის კონტროლის ორგანიზაცია;
- საწარმოში გამოყენებული ტექნოლოგიური პროცესების ეკოლოგიური მახასიათებლების შეფასება;
- საწარმოში გამოყენებული ნედლეულისა და რესურსების ნარჩენების უტილიზაციის ეფექტურობის შეფასება;
- საწარმოში ატმოსფერული ჰაერის დაცვის ღონისძიებათა დაგეგმვა.

მოქმედ საწარმოებში ატმოსფერული ჰაერის მდგომარეობის მონიტორინგის ჩატარების ორგანიზაციისა და მისი შედეგების დოკუმენტალურად გაფორმების ძირითადი მოთხოვნები და მითითებები დადგენილია საქართველოს გარემოს დაცვისა და სოფლის მეურნეობის სამინისტროს მიერ, რომელთა დეტალური გადმოცემა განხორციელებულია მოცემული დოკუმენტის მეორე თავში. ეს მოთხოვნები და მითითებები განკუთვნილია საქართველოს ტერიტორიაზე განლაგებულ სამრეწველო, სატრანსპორტო, სასოფლო - სამეურნეო და სხვა დანიშნულების ობიექტებისა და საწარმოებისათვის, რომელთაც გააჩნიათ ატმოსფერული ჰაერის დაბინძურების სტაციონალური წყაროები.

საკანონმდებლო მოთხოვნების გათვალისწინებით, დაბინძურების სტაციონარული წყაროებიდან ატმოსფერულ ჰაერში გაფრქვევების ფაქტობრივი რაოდენობა დგინდება ატმოსფერული ჰაერის მავნე ნივთიერებებით დაბინძურების კონტროლისათვის დადგენილი გამოყენებითი მეთოდების საშუალებით (საქართველოს კანონი “ატმოსფერული ჰაერის დაცვის შესახებ”, მუხლი 42).

გამოყენებით მეთოდებს განეკუთვნება:

- ა) დაბინძურების სტაციონარული წყაროებიდან ატმოსფერულ ჰაერში გაფრქვევების ფაქტობრივი რაოდენობის დადგენის ინსტრუმენტული მეთოდი, რომლის საფუძველია დაბინძურების სტაციონარული წყაროებიდან ატმოსფერულ ჰაერში გაფრქვევების ფაქტობრივი რაოდენობის დადგენა სპეციალური გამზომ - საკონტროლო აპარატურის გამოყენებით;
- ბ) დაბინძურების სტაციონარული წყაროებიდან ატმოსფერულ ჰაერში გაფრქვევების ფაქტობრივი რაოდენობის განსაზღვრის საანგარიშო მეთოდი. საანგარიშო მეთოდების საფუძველია დაბინძურების სტაციონარული წყაროებიდან ატმოსფერულ ჰაერში გაფრქვევების ფაქტობრივი რაოდენობის დადგენა სპეციალური დარგობრივი საანგარიშო მეთოდიკების გამოყენებით.

აღნიშნულიდან გამომდინარე, ატმოსფერულ ჰაერში დამაბინძურებელ ნივთიერებათა გამოფრქვევების მონიტორინგის ჩატარებისას, საჭიროების მიხედვით შესაძლებელია გამოყენებულ იქნეს გაზომვების პირდაპირი მეთოდები, დამყარებული უშუალოდ ინსტრუმენტალურ გაზომვებზე, აგრეთვე დასადგენი პარამეტრების თეორიული გაანგარიშებები, სპეციალური დარგობრივი მეთოდიკების გამოყენებით. აღნიშნული მეთოდების გამოყენების მიზანშეწონილებისა და რეგულირების მიზნით, კანონმდებლობით დადგენილია გარემოსდაცვით ორგანოებთან შესაბამისი შეთანხმებების პროცედურების ჩატარება. დარგობრივი, საწარმო ობიექტთაგან ატმოსფერული ჰაერის დამაბინძურებელ გამოფრქვევათა მონიტორინგის არსებული მეთოდებიდან (ანალიზურ-ექსპერიმენტული, ბალანსური და ხვედრითი გაფრქვევის კოეფიციენტების გამოყენებით) ბალანსურ მეთოდს იმ შემთხვევაში ეძლევა უპირატესობა, როცა არ არის ანალიზურ-ექსპერიმენტული მეთოდით გამოფრქვევათა აღრიცხვის პრაქტიკული შესაძლებლობა. ამის გამო, განხილული

საწარმოსათვის ჰაერის დამაბინძურებელ ნივთიერებათა ატმოსფერული გაფრქვევების მონიტორინგული მაჩვენებლების დასადგენად რეკომენდებულია საანგარიშო მეთოდის გამოყენება (თანახმად მეორე თავში მიღებული მეთოდოლოგიისა).

### 2.3. მონიტორინგის უბნები, საკონტროლო წერტილები და კვლევის პერიოდულობა

ატმოსფეროს მდგომარეობის მონიტორინგის ჩატარებისათვის აუცილებელია ატმოსფეროზე ზემოქმედების უბნების ფუნქციონირებისა და მავნე ნივთიერებათა ატმოსფეროში გამომფრქვევი დანადგარების ექსპლუატაციის პირობების სრულად ასახვა, მონიტორინგის ჩატარების ძირითადი პრინციპების გასახორციელებლად აუცილებელია საკონტროლო წერტილების ისე შერჩევა, რომ გათვალისწინებული იქნეს მონიტორინგული დაკვირვებები შემდეგ საწარმოო უბნებზე:

- სარეზერვუარო პარკი;
- ნავობპროდუქტების მიღების და გაცემის სატუმბო სადგურები;
- ნავთობპროდუქტების გაცემის უბანი (ავტოგასამართი კუნძული);
- ნავთობდამჭერი;

მონიტორინგის გეგმაში ასევე მიზანშეწონილია, რომ მავნე ნივთიერებათა ემისიების განსაზღვრის ერთ-ერთ წერტილად აღებულ იქნეს უახლოესი დასახლებული პუნქტი.

საწარმო ობიექტებისათვის ატმოსფერული ჰაერის დამაბინძურებელ გამოფრქვევათა მონიტორინგის არსებული მეთოდებიდან (ანალიზურ-ექსპერიმენტული, ბალანსური და ხვედრითი გაფრქვევის კოეფიციენტების გამოყენებით) საწარმოსათვის ჰაერის დამაბინძურებელ ნივთიერებათა ატმოსფერული გაფრქვევების მონიტორინგული მაჩვენებლების დასადგენად საწარმოო უბნებისათვის რეკომენდებულია საანგარიშო მეთოდის გამოყენება, ხოლო უახლოესი დასახლებული პუნქტისათვის ინსტრუმენტალური მეთოდი.

საწარმოს მავნე ნივთიერებათა გამოყოფის და გაფრქვევის წყაროების განლაგების სქემა წარმოდგენილია ნახაზზე 2.3.1.

მონიტორინგის შედეგების ფიქსირების ფორმები და დაბინძურების სტაციონარული წყაროებიდან ატმოსფერულ ჰაერში გაფრქვევების ფაქტობრივი რაოდენობის შესატყვისი ინფორმაციის ხელმისაწვდომობის უზრუნველყოფა დარეგულირებულია საქართველოს კანონმდებლობით. ნორმატიული საკანონმდებლო მოთხოვნების გათვალისწინებით მონიტორინგული დაკვირვებების წერტილები, მონიტორინგის მახასიათებლები და ჩატარების პერიოდულობა ასახულია ცხრილში 2.3.1 და ნაჩვენებია ნაჩვენებია საწარმოს მავნე ნივთიერებათა გამოყოფის და გაფრქვევის წყაროების განლაგების სქემაზე- ნახაზი 2.3.1. საწარმოს ადგილმდებარეობის სიტუაციური გეგმაზე - ნახაზი 2.3.2.

რეგულარულად, კვარტალური პერიოდულობით მონიტორინგული მასალები ანალიზდება და ივსება დაბინძურების სტაციონარული წყაროებიდან, აგრეთვე მობილური წყაროებიდან ატმოსფერულ ჰაერში გაფრქვევების ფაქტობრივი რაოდენობის საანგარიშგებო ფორმები ფორმა პად-1, ფორმა პად-2 და ფორმა პად-3 (იხ. დანართი 1-3). ფორმებში წარმოდგენილი მონაცემები წარმოადგენს საფუძველს მავნე ნივთიერებათა გარეგნული სახელმწიფო აღრიცხვის ფორმის (იხ. დანართი 4) შესავსებად, რომელიც ანგარიშგების ელექტრონული სისტემის საშუალებით შესათანხმებლად წარდგენილი უნდა იქნეს საქართველოს გარემოს დაცვისა და სოფლის მეურნეობის სამინისტროში ყოველი წლის 15 თებერვლამდე.

## ცხრილი 2.3.1. ატმოსფერულ ჰაერში ემისიების შეფასებისათვის მონიტორინგის მახასიათებლები და ჩატარების პერიოდულობა

№	ატმოსფერულ ჰაერში ემისიების შეფასებისათვის შერჩეული საკონტროლო წერტილები	სინჯების აღების პერიოდულობა	ატმოსფერულ ჰაერში გაფრქვეული მავნე ნივთიერებები								
			გოგირდწყალბადი, H <sub>2</sub> S	ნაჯერი ნახშირწყალბადები, C <sub>1</sub> -C <sub>5</sub>	ნაჯერი ნახშირწყალბადები, C <sub>6</sub> -C <sub>10</sub>	უჯერი ნახშირწყალბადები, C <sub>5</sub> H <sub>10</sub>	ბენზოლი, C <sub>6</sub> H <sub>6</sub>	ქსილოლი, C <sub>8</sub> H <sub>10</sub>	ტოლუოლი, C <sub>7</sub> H <sub>8</sub>	ეთილბენზოლი, C <sub>8</sub> H <sub>10</sub>	ნაჯერი ნახშირწყალბადები, C <sub>12</sub> -C <sub>19</sub>
1	მონიტორინგის წერტილი (სარეზერვუარო პარკის გაფრქვევის წყარო გ-1)	კვარტალში ერთხელ	-	+	+	+	+	+	+	+	-
2	მონიტორინგის წერტილი (სარეზერვუარო პარკის გაფრქვევის წყარო გ-2)	კვარტალში ერთხელ	-	+	+	+	+	+	+	+	-
3	მონიტორინგის წერტილი (სარეზერვუარო პარკის გაფრქვევის წყარო გ-3)	კვარტალში ერთხელ	-	+	+	+	+	+	+	+	-
4	მონიტორინგის წერტილი (სარეზერვუარო პარკის გაფრქვევის წყარო გ-4)	კვარტალში ერთხელ	-	+	+	+	+	+	+	+	-
5	მონიტორინგის წერტილი (სარეზერვუარო პარკის გაფრქვევის წყარო გ-5)	კვარტალში ერთხელ	-	+	+	+	+	+	+	+	-
6	მონიტორინგის წერტილი (სარეზერვუარო პარკის გაფრქვევის წყარო გ-6)	კვარტალში ერთხელ	-	+	+	+	+	+	+	+	-
7	მონიტორინგის წერტილი (სარეზერვუარო პარკის გაფრქვევის წყარო გ-7)	კვარტალში ერთხელ	-	+	+	+	+	+	+	+	-
8	მონიტორინგის წერტილი (სატუმბო სადგურის ბენზინის მიმღები ტუმბო №1), გაფრქვევის წყარო გ-8	კვარტალში ერთხელ	-	+	+	+	+	+	+	+	-
9	მონიტორინგის წერტილი (სატუმბო სადგურისდიზელის მიმღები ტუმბო №2), გაფრქვევის წყარო 9	კვარტალში ერთხელ	+	-	-	-	-	-	-	-	+
10	მონიტორინგის წერტილი (სატუმბო სადგურის ბენზინის გასაცემი ტუმბო №3), გაფრქვევის წყარო გ-10	კვარტალში ერთხელ	-	+	+	+	+	+	+	+	-

11	მონიტორინგის წერტილი (სატუმბო სადგურის ბენზინის გასაცემი ტუმბო №4), გაფრქვევის წყარო გ-11	კვარტალში ერთხელ	-	+	+	+	+	+	+	+	-
12	მონიტორინგის წერტილი (სატუმბო სადგურის ბენზინის გასაცემი ტუმბო №5), გაფრქვევის წყარო გ-12	კვარტალში ერთხელ	-	+	+	+	+	+	+	+	-
13	მონიტორინგის წერტილი (სატუმბო სადგურის ბენზინის გასაცემი ტუმბო №6), გაფრქვევის წყარო გ-13	კვარტალში ერთხელ	-	+	+	+	+	+	+	+	-
14	მონიტორინგის წერტილი (სატუმბო სადგურის ბენზინის გასაცემი ტუმბო №7), გაფრქვევის წყარო გ-14	კვარტალში ერთხელ	-	+	+	+	+	+	+	+	-
15	მონიტორინგის წერტილი (სატუმბო სადგურის დიზელის გასაცემი ტუმბო №8), გაფრქვევის წყარო გ-15	კვარტალში ერთხელ	+	-	-	-	-	-	-	-	+
16	მონიტორინგის წერტილი (სატუმბო სადგურის დიზელის გასაცემი ტუმბო №9), გაფრქვევის წყარო გ-16	კვარტალში ერთხელ	+	-	-	-	-	-	-	-	+
17	მონიტორინგის წერტილი (ბენზინის გაცემის უბნის ვტოცისტერნებში ჩასასხმელი პუნქტი) გაფრქვევის წყარო გ-17	კვარტალში ერთხელ	+	+	+	+	+	+	+	+	+
18	მონიტორინგის წერტილი (დიზელის გაცემის უბნის ვტოცისტერნებში ჩასასხმელი პუნქტი) გაფრქვევის წყარო გ-18	კვარტალში ერთხელ	+	-	-	-	-	-	-	-	+
19	მონიტორინგის წერტილი ნავთობდამჭერის გაფრქვევის სტაციონარულ წყაროსთან (გ-30)	კვარტალში ერთხელ	+	-	-	-	+	+	+	-	+
20	მონიტორინგის წერტილი უახლოესი დასახლებულ პუნქტთან	კვარტალში ერთხელ	+	+	+	+	+	+	+	+	+

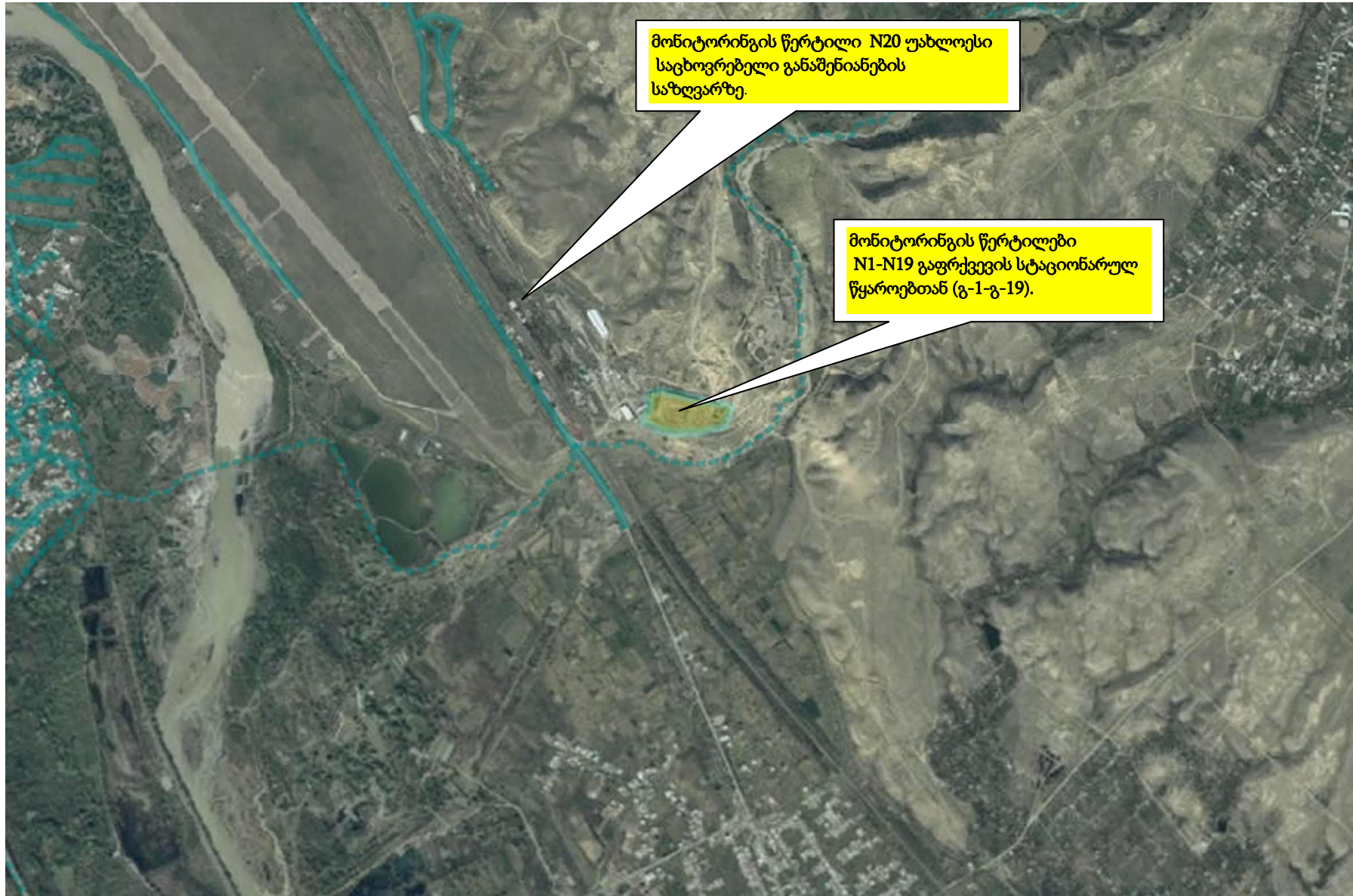
**შენიშვნა:** 1. ავარიული გაფრქვევების (ზალპური) შემთხვევაში სინჯების აღება მოხდება ყოველდღიურად;

2. კონკრეტული გეგმის დამტკიცება საწარმოს მიერ უნდა მოხდეს გეგმის განხორციელებაზე პასუხისმგებელი ფიზიკური, ან იურიდიული პირების მითითებით.





ნახაზი 2.3.2. საწარმოს ადგილმდებარეობის სიტუაციური გეგმა



### 3. ხმაურის მონიტორინგი და მისი განხორციელების გეგმა

#### 3.1. მონიტორინგის ჩატარების პირობები, მოთხოვნები და მეთოდოლოგია

ხმაურის მონიტორინგი განხორციელდება კვარტალში ერთხელ, საწარმოს სრული დატვირთვით მოქმედების დროს - მის ჩატარებაზე უფლებამოსილი აკრედიტებული ორგანოს (სპეციალისტთა ჯგუფის) მიერ, რომელთანაც გაფორმდება სათანადო ხელშეკრულება.

მონიტორინგის ჩატარების პირობები, მოთხოვნები და მეთოდოლოგია განისაზღვრება სათანადო საკანონმდებლო და ნორმატიული აქტების საფუძველზე.

#### 3.2. მონიტორინგის უბნები, საკონტროლო წერტილები და კვლევის პერიოდულობა

ხმაურის მონიტორინგის ჩატარებისათვის აუცილებელია შეირჩეს ამ მახასიათებლით განსაკუთრებით გამორჩეული საწარმოო უბნები, ასეთ უბნებად ითვლება:

- ნავთობპროდუქტების მიმღები და გასაცემი სატუმბო სადგურები (იხ. ნახაზი 3.2.1, საკონტროლო წერტილები N1 და N2).
- ბენზინის გაცემის უბნის ვტოცისტერნებში ჩასასხმელი პუნქტი (იხ. ნახაზი 3.2.1, საკონტროლო წერტილი N3).
- დიზელის გაცემის უბნის ვტოცისტერნებში ჩასასხმელი პუნქტი (იხ. ნახაზი 3.2.1, საკონტროლო წერტილი N4).

მონიტორინგის გეგმაში ასევე მიზანშეწონილია, რომ ხმაურის გავრცელების განსაზღვრის საკონტროლო წერტილებად აღებულ იქნეს საწარმოს საზღვარი (იხ. ნახაზი 3.2.1, საკონტროლო წერტილი N5) და უახლოესი დასახლებული პუნქტი (იხ. ნახაზი 3.2.2, საკონტროლო წერტილი N6).

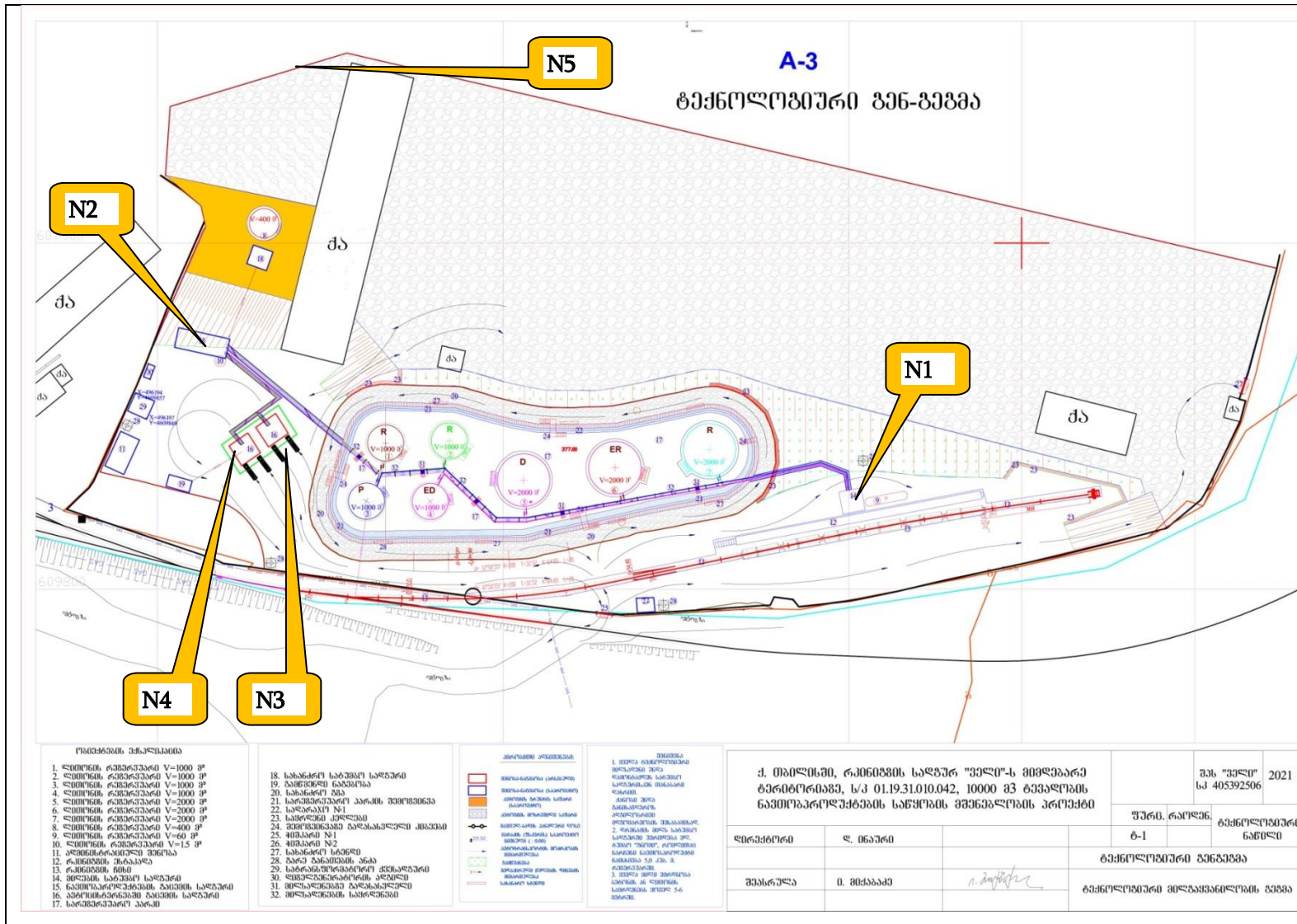
მონიტორინგის წერტილების კოორდინატები და ინსტრუმენტალური გაზომვები ჩატარების პერიოდულობა ასახულია ცხრილში 3.2.1. მონიტორინგის წერტილები ნაჩვენებია საწარმოს გენგეგმაზე - ნახაზი 3.2.1. საწარმოს ადგილმდებარეობის სიტუაციური გეგმაზე - ნახაზი 3.2.2.

## ცხრილი 3.2.1. ხმაურის წარმოქმნისა და გავრცელების შეფასებისათვის შერჩეული მონიტორინგის წერტილები და ჩატარების პერიოდულობა

№	ხმაურის წარმოქმნისა და გავრცელების შეფასებისათვის შერჩეული საკონტროლო წერტილები	სინჯების აღების პერიოდულობა
1	მონიტორინგის წერტილი N1 ( ნავთობპროდუქტების მიმღები სატუმბო სადგური)	წელიწადში 2-ჯერ
2	მონიტორინგის წერტილი N2 ( ნავთობპროდუქტების გასაცემი სატუმბო სადგური)	წელიწადში 2
3	მონიტორინგის წერტილი N3 (ბენზინის გაცემის უბნის ვტოცისტერნებში ჩასასხმელი პუნქტი)	წელიწადში 2
4	მონიტორინგის წერტილი N4 (დიზელის გაცემის უბნის ავტოცისტერნებში ჩასასხმელი პუნქტი)	წელიწადში 2
5	მონიტორინგის წერტილი N5 (საწარმოს ტერიტორიის საზღვარი)	წელიწადში 2
6	მონიტორინგის წერტილი N6 (უახლოესი დასახლებულ პუნქტთან)	წელიწადში 2

- შენიშვნა:**
1. ინსტრუმენტალური გაზომვები ჩატარება სავალდებულოა საჩივრების არსებობის შემთხვევაში ან სარემონტო სამუშაოების ჩატარების შემდეგ;
  2. კონკრეტული გეგმის დამტკიცება საწარმოს მიერ უნდა მოხდეს გეგმის განხორციელებაზე პასუხისმგებელი ფიზიკური, ან იურიდიული პირების მითითებით.

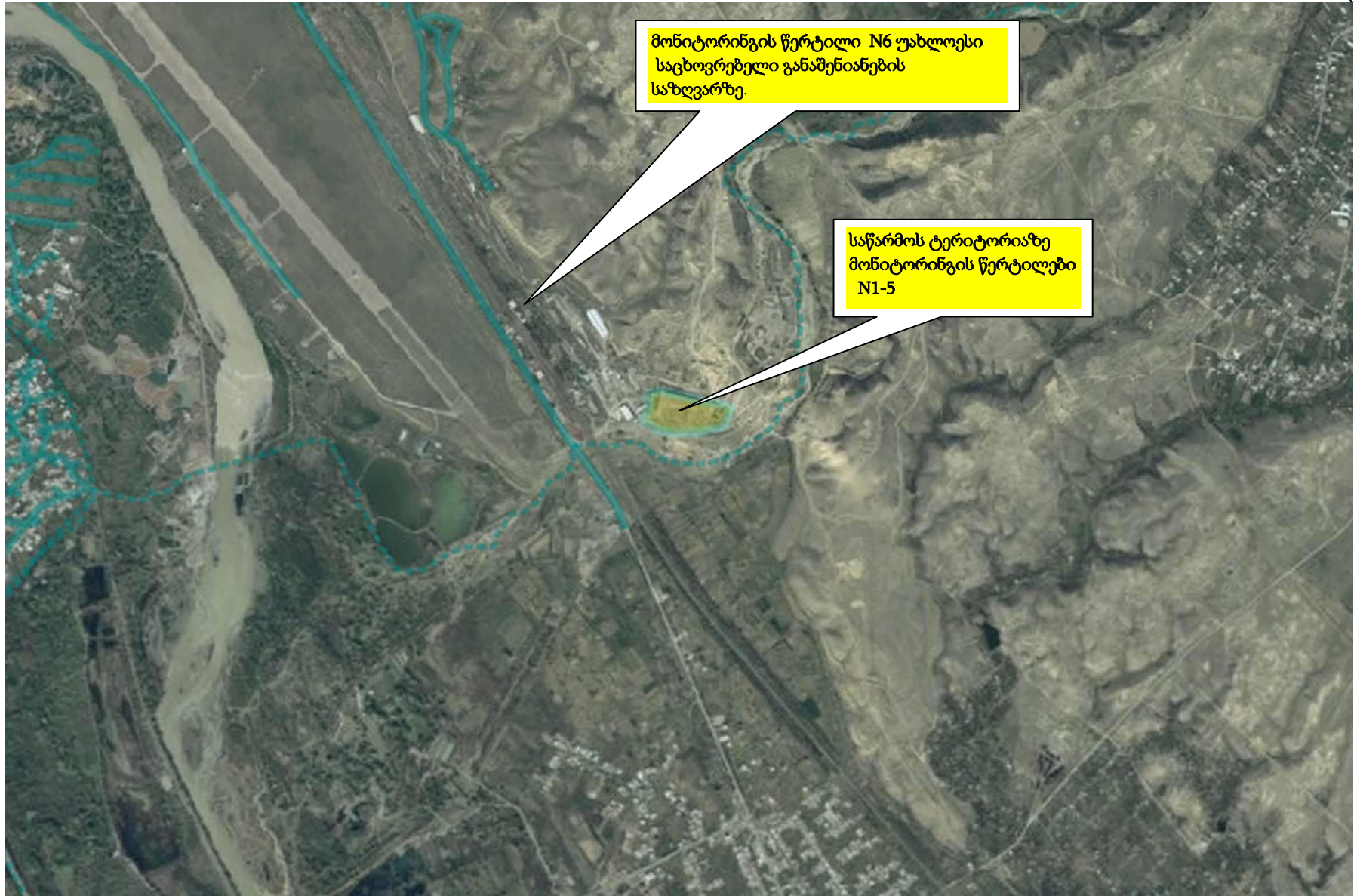
ნახაზი 3.2.1. საწარმოს გენგეგმა



- ეცსალიკაცია:**
- ლითონის რეზერვუარი V=1000მ<sup>3</sup>;
  - ლითონის რეზერვუარი V=1000მ<sup>3</sup>;
  - ლითონის რეზერვუარი V=1000მ<sup>3</sup>;
  - ლითონის რეზერვუარი V=1000მ<sup>3</sup>;
  - ლითონის რეზერვუარი V=2000მ<sup>3</sup>;
  - ლითონის რეზერვუარი V=2000მ<sup>3</sup>;
  - ლითონის რეზერვუარი V=2000მ<sup>3</sup>;
  - ლითონის რეზერვუარი V=400მ<sup>3</sup>;
  - ლითონის რეზერვუარი V=60მ<sup>3</sup>;
  - ლითონის რეზერვუარი V=1,5 მ<sup>3</sup>;
  - ადმინისტრაციული შენობა;
  - რკინიგზის ესტაკადა;
  - რკინიგზის ჩიხი;
  - მიღების სატუმბო სადგური;
  - გაცემის სატუმბო სადგური;
  - ავტოცისტერნებში გაცემის სადგური;
  - სარეზერვუარო პარკი;
  - სახანძრო სატუმბო სადგური;
  - გამშენი ნაგებობა;
  - სახანძრო გზა;
  - სარეზერვუარო პარკის შემოზვინვა;
  - სადარაჯო N1;
  - საყრდენი კედლები;
  - შემოზვინვაზე გადასასვლელი კიბეები;
  - ჭიშკარი N1;
  - ჭიშკარი N2;
  - სახანძრო სტენდი;
  - გარე განათების ანა;
  - სატრანსფორმატორო ქვესადგური;
  - დიზელგენერატორის ადგილი;
  - მილსადენებზე გადასასვლელი;
  - მილსადენების საყრდენები.

ნახაზი 3.2.2. საწარმოს ადგილმდებარეობის სიტუაციური გეგმა

შპს "ჯეოკონი"



მონიტორინგის წერტილი N6 უახლოესი  
საცხოვრებელი განაშენიანების  
საზღვარზე.

საწარმოს ტერიტორიაზე  
მონიტორინგის წერტილები  
N1-5

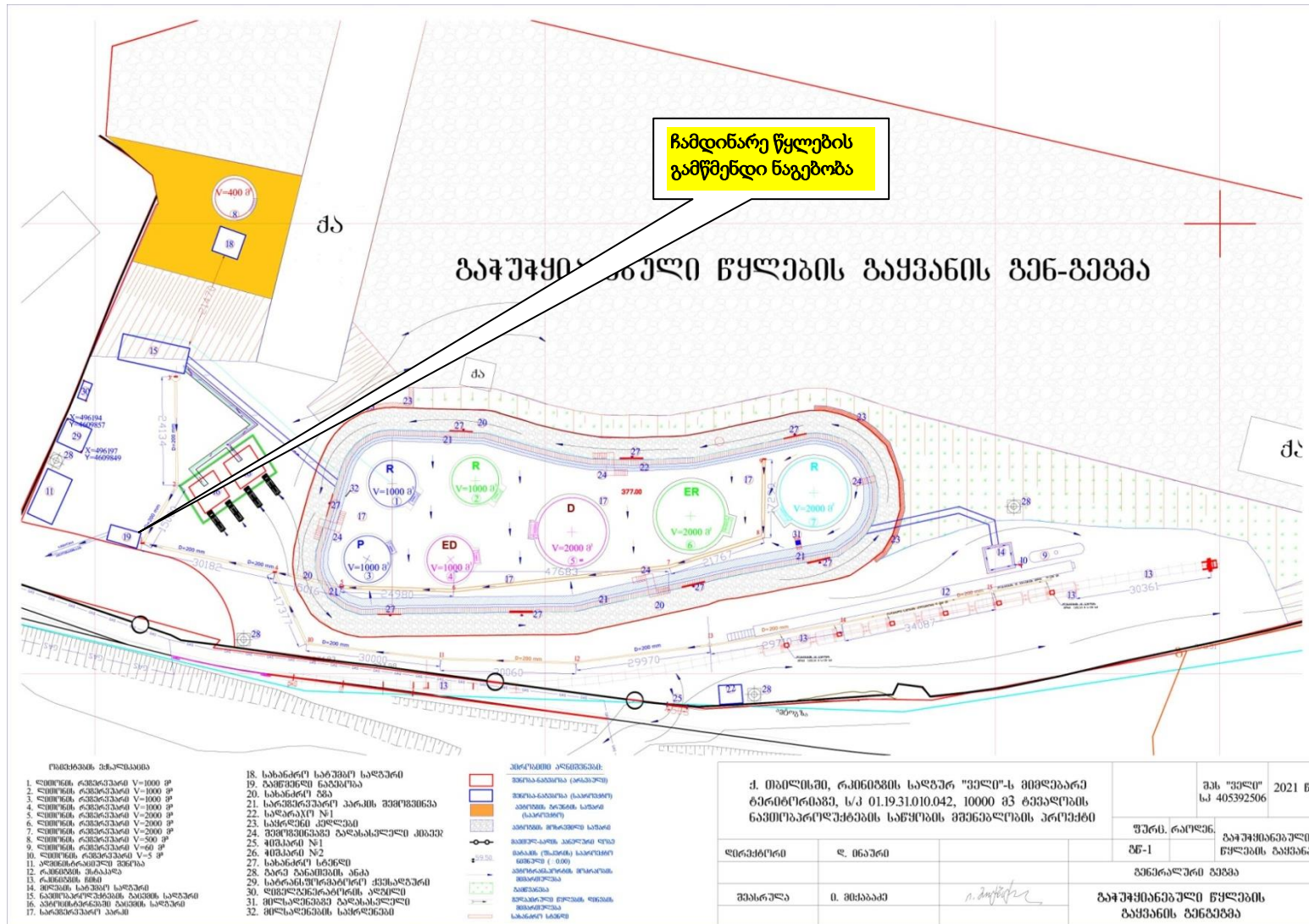
#### 4. ჩამდინარე წყლების მონიტორინგი მონიტორინგი და მისი განხორციელების გეგმა

##### 4.1. მონიტორინგის ჩატარების პირობები, მოთხოვნები და მეთოდიკა

საწარმო-სანიაღვრე (რეზერვუარებისა და ტექნოლოგიური მოედნების ნარეცხი წყლები) და სანიაღვრე ჩამდინარე წყლების შეგროვებისა და გაწმენდის ამოცანების გადასაწყვეტად მოწყობილია ნავთობპროდუქტების შემთხვევით დაბინძურებული წყლების შეკრების და არინების დამოუკიდებელი სადრენაჟო სისტემა. ეს სისტემა უზრუნველყოფს საწარმო-სანიაღვრე წყლების შეგროვებას, ხოლო შეგროვებული საწარმო-სანიაღვრე წყლების გამწმენდ ნაგებობაში ორასფეხურიან გაწმენდის შემდეგ გაწმენდილი ჩამდინარე წყლების ჩაშვება მოხდება ქ.თბილისის არსებულ საკანალიზაციო ქსელში

საწარმოს კანალიზაციის სქემა იხ. ნახაზზე 4.1.1.

4.1.1. საწარმოს კანალიზაციის სქემა



შპს "ჯეოკონი"



**4.2. მონიტორინგის უბნები, საკონტროლო წერტილები და კვლევის პერიოდულობა**

ექსპლუატაციის პროცესში წარმოქმნილი ჩამდინარე წყლების წყლის ხარისხისა და ჩამდინარე წყლების გამწმენდი ნაგებობის ეფექტურობის კონტროლი განხორციელდება ხელშეკრულების საფუძველზე, ამ საქმიანობაზე სათანადო აკრედიტაციის მქონე ლაბორატორიის მიერ.

ექსპლუატაციის პროცესში წარმოქმნილი ჩამდინარე წყლებში გამოსაკვლევი ინგრედიენტები და კვლევის პერიოდულობა მოცემულია ცხრილში 4.2.1.

**ცხრილი 4.2.1.**

№	საკვლევი მახასიათებლები	კვლევის პერიოდულობა
1	pH	კვარტალში ერთხელ
2	შეწონილი ნაწილაკები	კვარტალში ერთხელ
3	ნავთობპროდუქტები	კვარტალში ერთხელ

ჩამდინარე წყლების გამწმენდი ნაგებობის ეფექტურობის კონტროლის მიზნით გამოსაკვლევი ინგრედიენტები და კვლევის პერიოდულობა მოცემულია ცხრილში 4.2.2.

**ცხრილი 4.2.2.**

№	საკვლევი მახასიათებლები	კვლევის პერიოდულობა
1	pH	წელიწადში ორჯერ
2	შეწონილი ნაწილაკები	წელიწადში ორჯერ
3	ნავთობპროდუქტები	წელიწადში ორჯერ

**5. ნარჩენების მონიტორინგი და მისი განხორციელების გეგმა**

ნარჩენების საკითხებთან მიმართებაში, მონიტორინგის ჩატარება უკავშირდება საწარმოს ობიექტის საქმიანობისათვის დამახასიათებელი ტექნოლოგიური ციკლის კონკრეტულ ეტაპებს და ნარჩენების მონიტორინგისათვის ძირითადად შერჩეულია ნარჩენების წარმოქმნისა და განთავსების უბნები.

ნარჩენების მონიტორინგისთვის მიზნით დაგეგმილია ტერიტორიის ვიზუალური დათვალიერება და ნარჩენების მართვის გეგმის შესრულების კონტროლი.

**6. ბიომრავალფეროვნებაზე მონიტორინგი და მისი განხორციელების გეგმა**

საწარმოს გავლენის სფეროში არ შეინიშნება ბიომრავალფეროვნების ის სახეობები, რომლებიც მოითხოვენ მონიტორინგს და აქედან გამომდინარე მათი მონიტორინგი და მისი განხორციელების გეგმის შემუშავება საჭიროებას არ მოითხოვს.

**7. ნიადაგის დაბინძურებაზე მონიტორინგი და მისი განხორციელების გეგმა**

საწარმოს გავლენის სფეროში, საწარმოს სპეციფიკიდან გამომდინარე, ნიადაგის დაბინძურებაზე მონიტორინგის მიზნით დაგეგმილია:

- ვიზუალური კონტროლი;
- ლაბორატორიული კვლევების ჩატარება ნავთობპროდუქტების დიდი რაოდენობით დაღვრის დაფიქსირების შემთხვევაში.

## **8. გრუნტის წყლების დაბინძურებაზე მონიტორინგი და მისი განხორციელების გეგმა**

საწარმოს გავლენის სფეროში, საწარმოს სპეციფიკიდან გამომდინარე, გრუნტის წყლების დაბინძურებაზე მონიტორინგის მიზნით დაგეგმილია:

- ვიზუალური კონტროლი;
- ლაბორატორიული კვლევების ჩატარება ნავთობპროდუქტების დიდი რაოდენობით დაღვრის დაფიქსირების შემთხვევაში.

დანართი 1. ატმოსფერული ჰაერის დაბინძურების სტაციონარული წყაროების და მავნე ნივთიერებათა გაფრქვევების აღრიცხვის ფორმა №პად-1

წარმოების (საამქროს, უბნის) დასახელება

მავნე ნივთიერებათა გამოყოფის წყაროს (წყაროების ჯგუფის) ნომერი და დასახელება	მავნე ნივთიერებათა გაფრქვევის წყაროს ნომერი და დასახელება	მავნე ნივთიერებათა გაფრქვევის სახე (ორგანიზებული ან არაორგანიზებული)	მავნე ნივთიერებათა გაფრქვევის წყაროს პარამეტრები		სინჯების (გაზომვების) აღების თარიღი	სინჯების (გაზომვების) აღების ადგილი	აირჰაერმტვერნარევის პარამეტრები მავნე ნივთიერებათა გაფრქვევის წყაროს გამოსასვლელთან		
			სიმაღლე, მ	დიამეტრი ან კვეთის ზომა, ხაზობრივი წყაროსათვის მისი სიგრძე, მ			ტემპერატურა, °C	სიჩქარე, მ/წმ	მოცულობა, მ <sup>3</sup> /სთ
1	2	3	4	5	6	7	8	9	10

დანართი 1-ის გაგრძელება

მავნე ნივთიერებათა დასახელება	მავნე ნივთიერებათა კონცენტრაცია გ/მ <sup>3</sup>	მავნე ნივთიერებათა გამოყოფის წყაროს (წყაროების ჯგუფის) მუშაობის დრო, სთ/კვარტალი ან ნახევარი წელი	სტაციონარული წყაროებიდან გამოყოფილი მავნე ნივთიერებათა რაოდენობა, ტონა/კვარტალი ან ნახევარი წელი	მათ შორის		ატმოსფერულ ჰაერში გაფრქვეულ მავნე ნივთიერებათა რაოდენობა		მავნე ნივთიერებათა გაფრქვევის დადგენილი ნორმა, გ/მ <sup>3</sup>	მავნე ნივთიერებათა გაფრქვევის განსაზღვრის მეთოდების დასახელება	№პად-1 ფორმის შემდგომი ხელმოწერა და თარიღი
				მოხვედრილი გაწმენდაზე, ტონა/კვარტალი ან ნახევარი წელი	დაჭერილი, ტონა/კვარტალი ან ნახევარი წელი	გ/მ <sup>3</sup>	ტ/კვარტალი ან ნახევარი წელი			
11	12	13	14	15	16	17	18	19	20	21

დანართი 2. აირმტვერდამჭერი და ტექნოლოგიური მოწყობილობების მუშაობის რეჟიმის აღრიცხვის ფორმა №პად-2

წარმოების (საამქროს, უბნის) დასახელება

აირმტვერდამჭერი მოწყობილობის დასახელება	მავნე ნივთიერებათა გამოყოფის წყაროს (წყაროების ჯგუფის) ნომერი და დასახელება	მავნე ნივთიერებათა გაფრქვევის წყაროს ნომერი და დასახელება	ნამუშევარი საათების რაოდენობა კვარტალში ან ნახევარ წელში		აირმტვერდამჭერი მოწყობილობის მოცდენის დრო ტექნოლოგიური მოწყობილობის მუშაობისას, სთ/კვარტალი ან ნახევარი წელი	აირმტვერდამჭერი მოწყობილობის მუშაობისას მისი ცალკეული აპარატების მოცდენის დრო, სთ/კვარტალი ან ნახევარი წელი	აირმტვერდამჭერი მოწყობილობის (მისი ცალკეული აპარატების) მოცდენის მიზეზი	№პად-2 ფორმის შემვსების ხელმოწერა და თარიღი
			აირმტვერდამჭერი მოწყობილობისთვის	აირმტვერდამჭერი მოწყობილობასთან დაკავშირებული ტექნოლოგიური მოწყობილობისათვის				
1	2	3	4	5	6	7	8	9

დანართი 3. ატმოსფერული ჰაერის დაცვის ღონისძიებების შესრულების აღრიცხვის ფორმა №პად-3

წარმოების (საამქროს, უბნის) და ტექნოლოგიური მოწყობილობის დასახელება	დაგეგმილი ღონისძიების დასახელება	ღონისძიების შესრულების ვადა	ღონისძიების შესრულების (დანერგვის) აქტის ნომერი და თარიღი	მავნე ნივთიერებათა დასახელება	ატმოსფერულ ჰაერში მავნე ნივთიერებათა გაფრქვევების ფაქტობრივი შემცირება ღონისძიებების ჩატარების შემდეგ, ტ					№პად-3 ფორმის შემვსების ხელმოწერა და თარიღი
					სულ	მათ შორის კვარტალების მიხედვით				
						I	II	III	IV	
1	2	3	4	5	6	7	8	9	10	11

დანართი 4. მავნე ნივთიერებათა გაფრქვევების სახელმწიფო აღრიცხვის ფორმა

საწარმოს დასახელება	
საიდენტიფიკაციო კოდი	

იურიდიული მისამართი, ტელეფონი	
ფაქტიური მისამართი, ტელეფონი	
GPS კოორდინატები (UTM WGS1984 კოორდ. სი)	
ელექტრონული-ფოსტა	
ეკონომიკურის აქმიანობის სახე	
გამომწვევებული პროდუქციის სახეობა დარაოდ	
მოხმარებული ენდლეულის სახეობა დარაოდ	
მოხმარებული საწვავის სახეობა დარაოდ	
საწვავის ხვედრითი თბოშემცველობა	
სამუშაოს აათების რაოდენობა წელიწადში	
საანგარიშო 20----- წელი	

ატმოსფერულ ჰაერში მავნენივთიერებათა გამოყოფა, გაწმენდა და გაფრქვევა, ტონა/წელი

№	მავნენივთიერებათა დასახელება	სტაციონარული წყაროები და გამოყოფილ მავნენივთიერებათა რაოდენობა	მათხოვის		გაფრქვეულ მავნენივთიერებათა რაოდენობა, ს.გ. 3-სვ.5	საანგარიშო წელს მავნენივთიერებათა გაფრქვევის ნორმა
			მოხვედრილი გამწმენდ	დაჭერილი		
1	2	3	4	5	6	7
<b>სულმყარი (№1-7), მათხოვის</b>						
1	მტვერი					
2	ჰვარტლი, C					
3	მანგანუმის ოქსიდები, MnO <sub>2</sub>					
4	ვანადიუმის ოქსიდები, V <sub>2</sub> O <sub>5</sub>					
5	ბენზ(ა)პირენი, C <sub>20</sub> H <sub>12</sub>					
6						
7						
<b>სულაირადი (№8-13), მათხოვის</b>						
8	გოგირდის ოქსიდები, SO <sub>2</sub>					
9	აზოტის ოქსიდები, NO <sub>x</sub>					
10	ნახშიროქსიდები, CO					
11	ნახშირწყალბადები, C <sub>x</sub> H <sub>y</sub>					
12						
13						
<b>სულშიმდელითონები (№14-23), მათხოვის</b>						
14	ტყვია, Pb					
15	კადმიუმი, Cd					
16	ვერცხლისწყალი, Hg					
17	დარიშხანი, As					
18	ქრომი, Cr					
19	სპილენძი, Cu					
20	ნიკელი, Ni					

21	სელენი, Se					
22	თუთია, Zn					
23						
24	ნახშირორჟანგი, CO <sub>2</sub>					