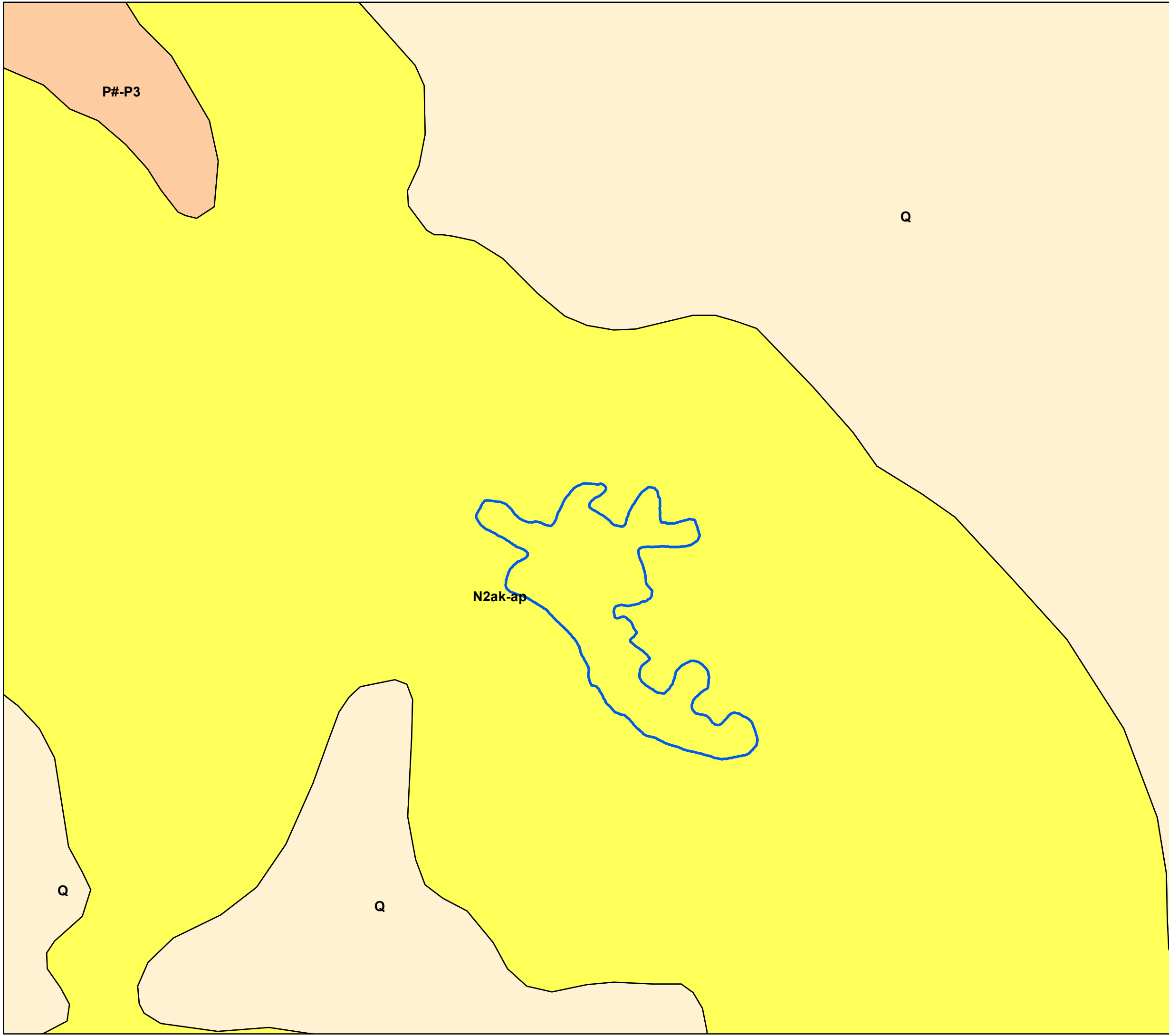


სიღნაღის მშენებლობის სტრატეგიული გეგმა


რუკების ალმბომი








დამავეთი: GIZ		
შემსრულებელი: STS		
პროექტის დასახელება ქალაქ სიღნაღის მულტიმოდალური ტრანსპორტისა და მოხილვის (მმმ) სტრატეგიული გეგმის შემუშავება		
ქალაქ სიღნაღის მულტიმოდალური ტრანსპორტისა და მოხილვის (მმმ) სტრატეგიული გეგმის აბაზი 1		
მასშტაბი 1:30,000	ფურცელი A 3	#1

პირობითი აღნიშვნები

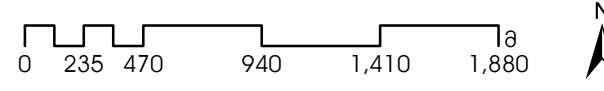
- 

მეოთხეული ასაკის ალუვიური - თიხნარები, კაჭარ-კენჭნარი ლოდების ჩანართებით; დელუვიური - თიხები, ქვები, კაჭარ-კენჭნარი, ღორღისა და ლოდების ჩანართებით
- 

ნეოგენი ასაკის კონტინენტური და ზღვიური მოლასები. კონგლომერატები, ქვიშაქვები, თიხები, თიხნარები და ვულკანური ფერფლის შუაშრები.
- 

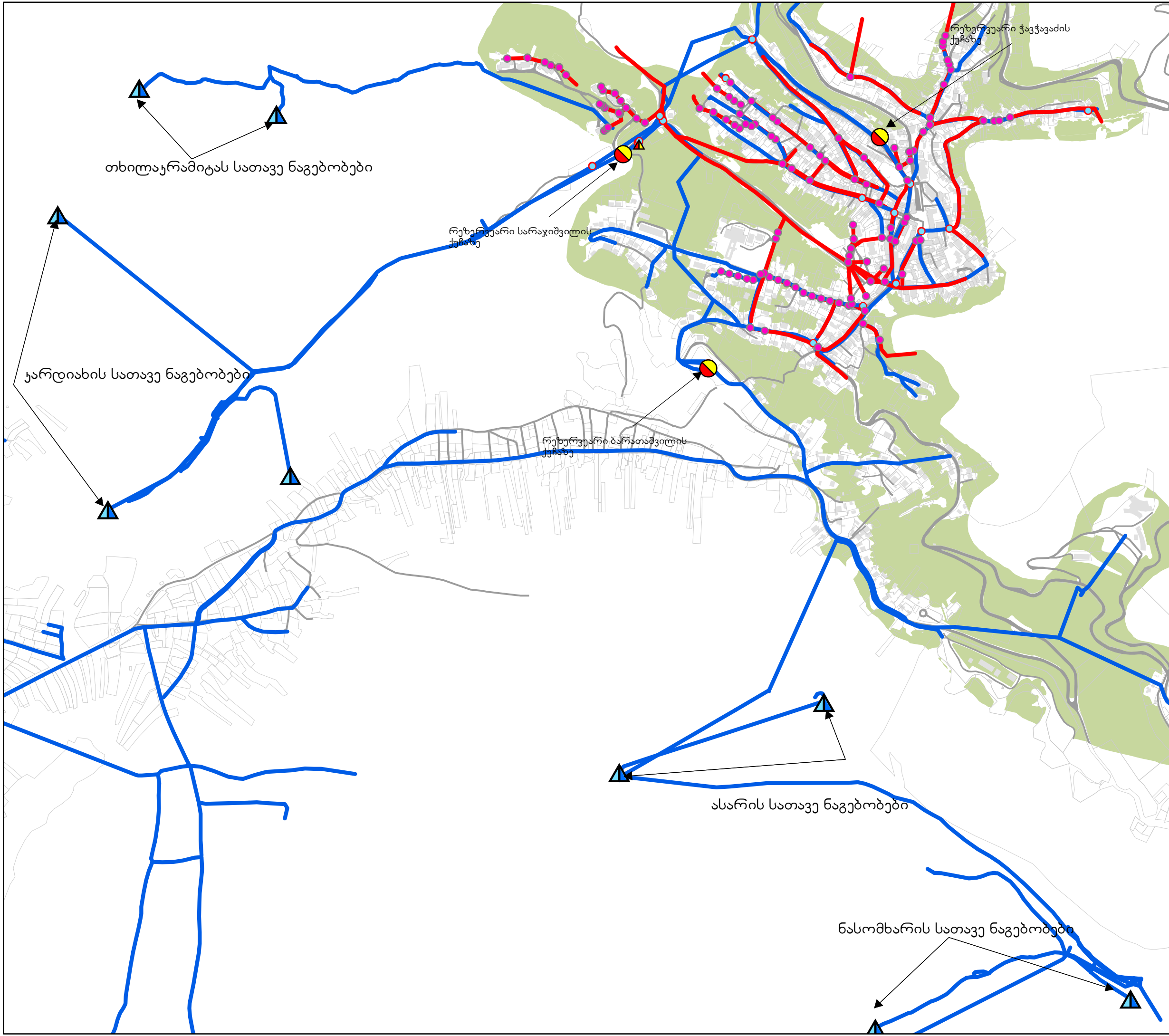
პალეოგენური ასაკის, ზედა ეოცენური და ოლიგოცენური ნალექები. კარბონატული ქვიშაქვები, მერგელიანი თიხები და კონგლომერატები.
- 

საკვლევი არეალის საზღვარი



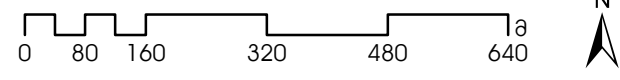
წყალმომარაგების ქსელი

დამავეთი: GIZ		
შემსრულებელი: STS		
პროექტის დასახელება ქალაქ სიღნაღის მულტიმოდალური ტრანსპორტისა და მოხილვის (მგმ) სტრატეგიული გეგმის შემუშავება		
ქალაქ სიღნაღის მულტიმოდალური ტრანსპორტისა და მოხილვის (მგმ) სტრატეგიული გეგმის აბანი 1		
მასშაბი 1:10,000	ფორმატი A 3	#2



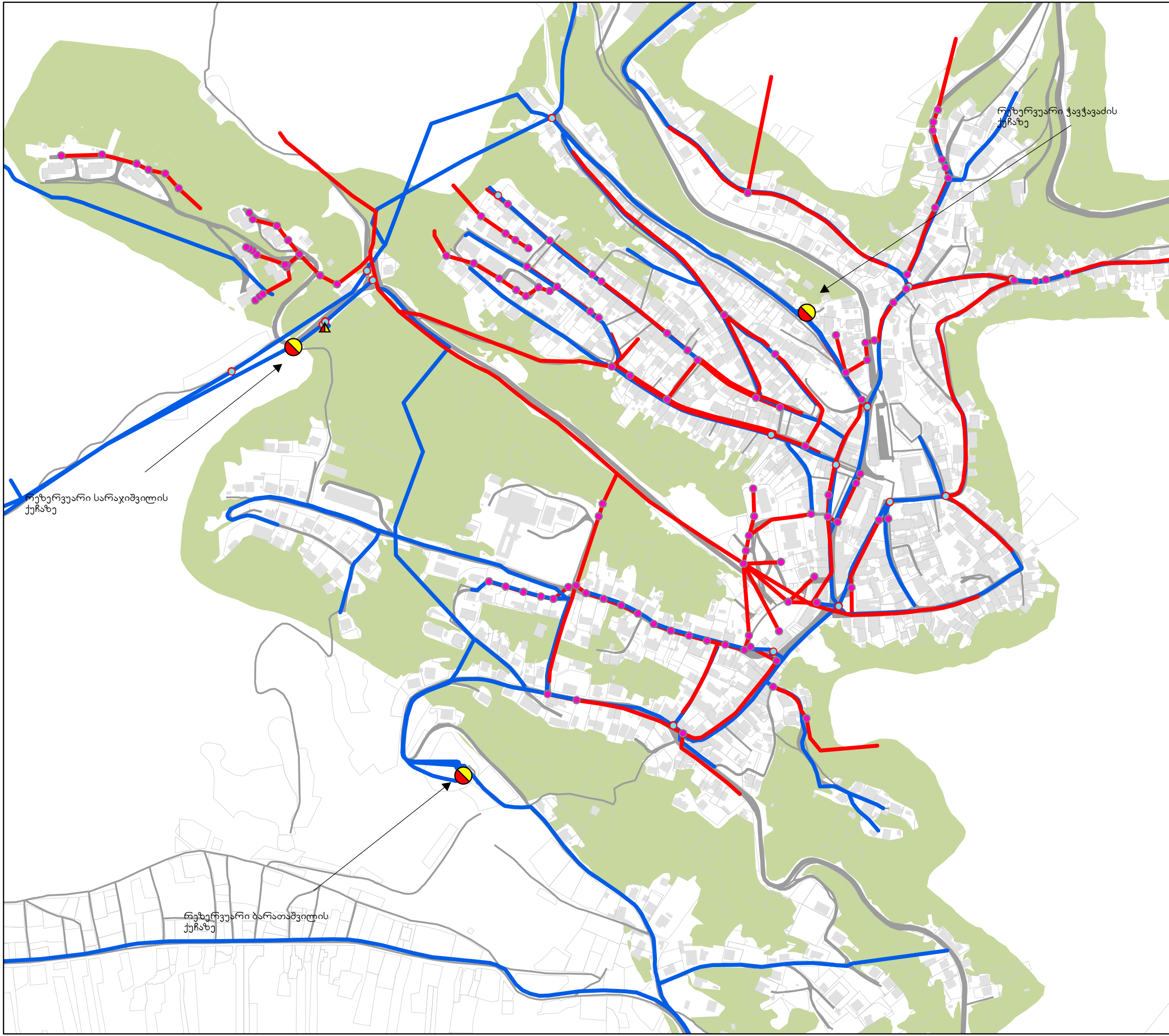
პირობითი აღნიშვნები

- არსებული წყალსადენის მილი
- არსებული წყლარინდების მილი
- არსებული რეზერვუარი
- არსებული სატემბო სადგური
- არსებული სათავე ნაგებობები
- არსებული წყალსადენის ჭა
- არსებული წყალსადენის ჭა
- გზა
- საკადასტრო ნაკვეთი
- შენობა
- გამწვანება



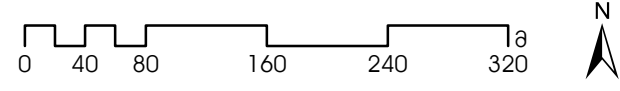
წყალმომარაგების ქსელი

დაამუშავა: GIZ		
შემსრულებელი: STS		
პროექტის დასახელება ქალაქ სიღვანის მულტიმოდულური ტრანსპორტისა და მოხილვის (მგმ) სტრატეგიული გეგმის შემუშავება		
ქალაქ სიღვანის მულტიმოდულური ტრანსპორტისა და მოხილვის (მგმ) სტრატეგიული გეგმის აბანი 1		
მასშტაბი 1:5,000	ფურცელი A 3	#3



პირობითი აღნიშვნები

- არსებული წყალსადენის მილი
- არსებული წყალარინდების მილი
- არსებული რეზერვუარი
- არსებული სატემბო სადგური
- არსებული სათავე ნაგებობები
- არსებული წყალსადენის ჭა
- არსებული წყალსადენის ჭა
- გზა
- საკადასტრო ნაკვეთი
- შენობა
- გამწვანება



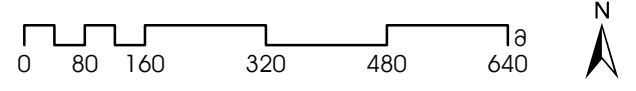
გაზმომარაგების ქსელი

დამავეთი: GIZ		
შემსრულებელი: STS		
პროექტის დასახელება ქალაქ სიღნაღის მულტიმოდალური ტრანსპორტისა და მობილუბის (მმბ) სტრატეგიული გეგმის შემუშავება		
ქალაქ სიღნაღის მულტიმოდალური ტრანსპორტისა და მობილუბის (მმბ) სტრატეგიული გეგმის ეტაპი 1		
მასშტაბი 1:10,000	ფურცელი A 3	# 4



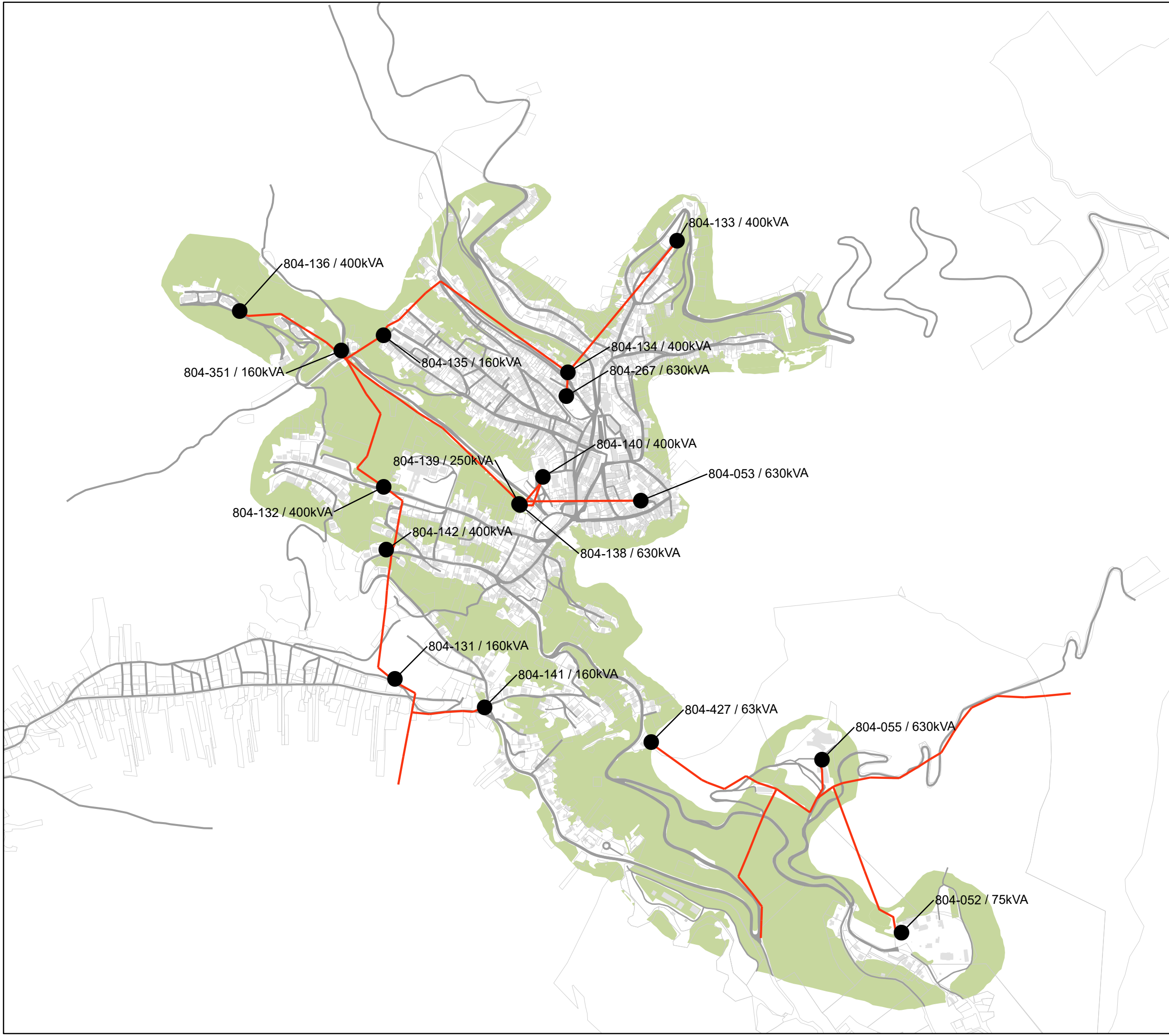
პირობითი აღნიშვნები

- საკადასტრო საზღვარი
 - შენობა
 - გზათა ქსელი
 - გამწვანება
 - ჰიდროგრაფია
- ## გაზმომარაგება სიღნაღი
- ტრანზიტული
 - ადგილობრივი
 - მიერთება



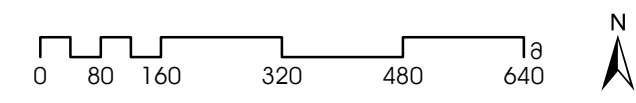
ელექტრომომარაგების ქსელი

დამავეთი: GIZ		
შემსრულებელი: STS		
პროექტის დასახელება ქალაქ სიღნაღის მულტიმოდალური ტრანსპორტისა და მონილოვის (მგმ) სტრატეგიული გეგმის შემუშავება		
ქალაქ სიღნაღის მულტიმოდალური ტრანსპორტისა და მონილოვის (მგმ) სტრატეგიული გეგმის აბაზი 1		
მასშტაბი 1:10,000	ფურცელი A 3	#5




















პირობითი აღნიშვნები

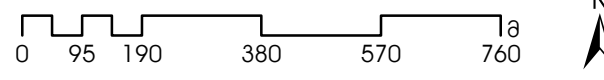
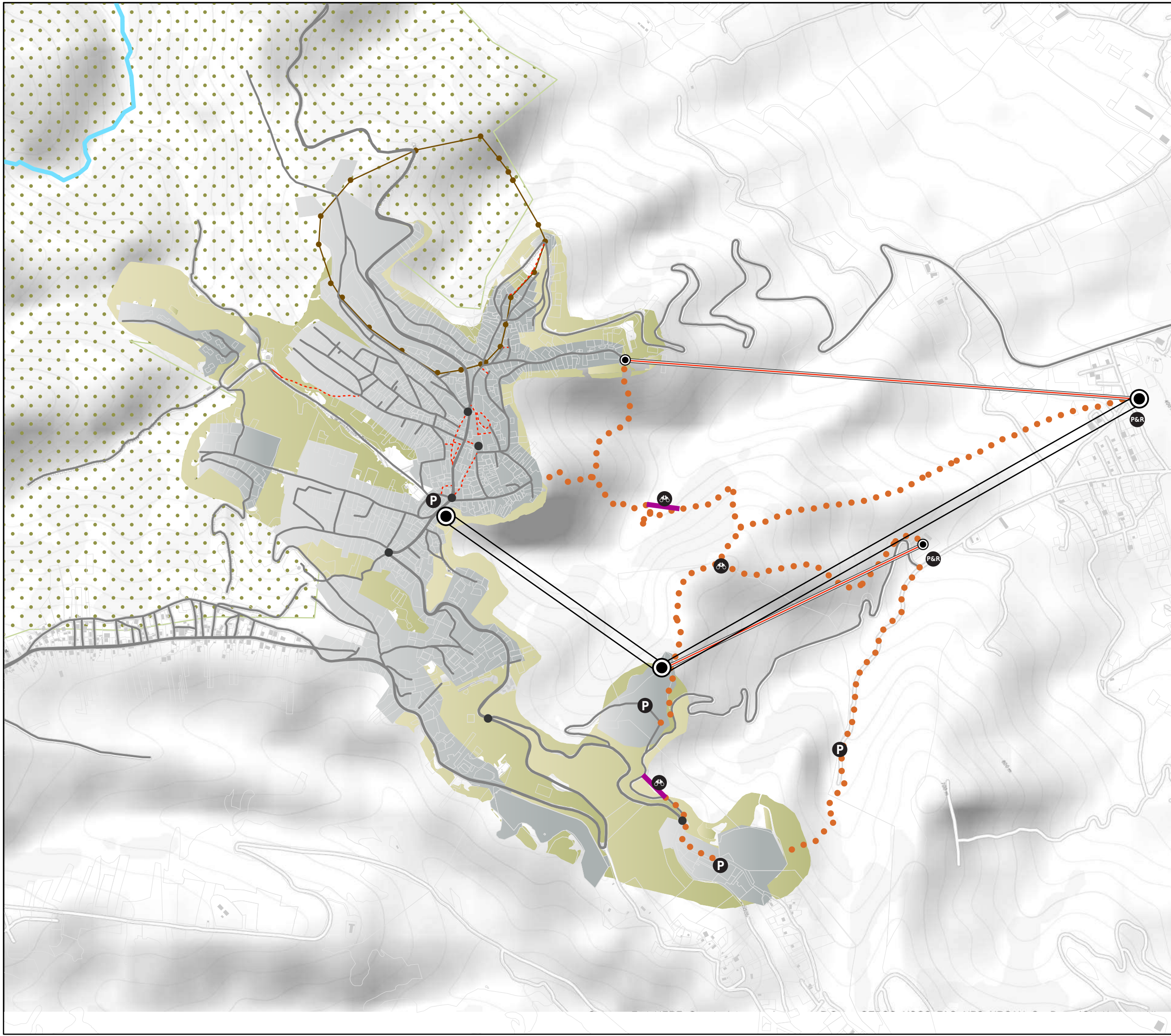
- მატალი ძაბვის ტრანსფორმატორი
- 10კვ გადაამცემი ხაზი
- გზა
- საკადასტრო ნაყევით
- შენობა
- გამწვანება



დაამუშავა: GIZ		
შემსრულებელი: STS		
პროექტის დასახელება ქალაქ სიღნაღის მულტიმოდალური ტრანსპორტისა და მოხილვის (მმმ) სტრატეგიული გეგმის შემუშავება		
ქალაქ სიღნაღის მულტიმოდალური ტრანსპორტისა და მოხილვის (მმმ) სტრატეგიული გეგმის ქაზი 1		
მასშტაბი 1:12,000	ფორმატი A 3	# 6











პირობითი აღნიშვნები

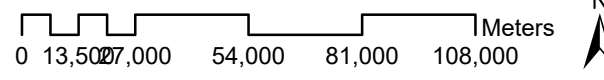
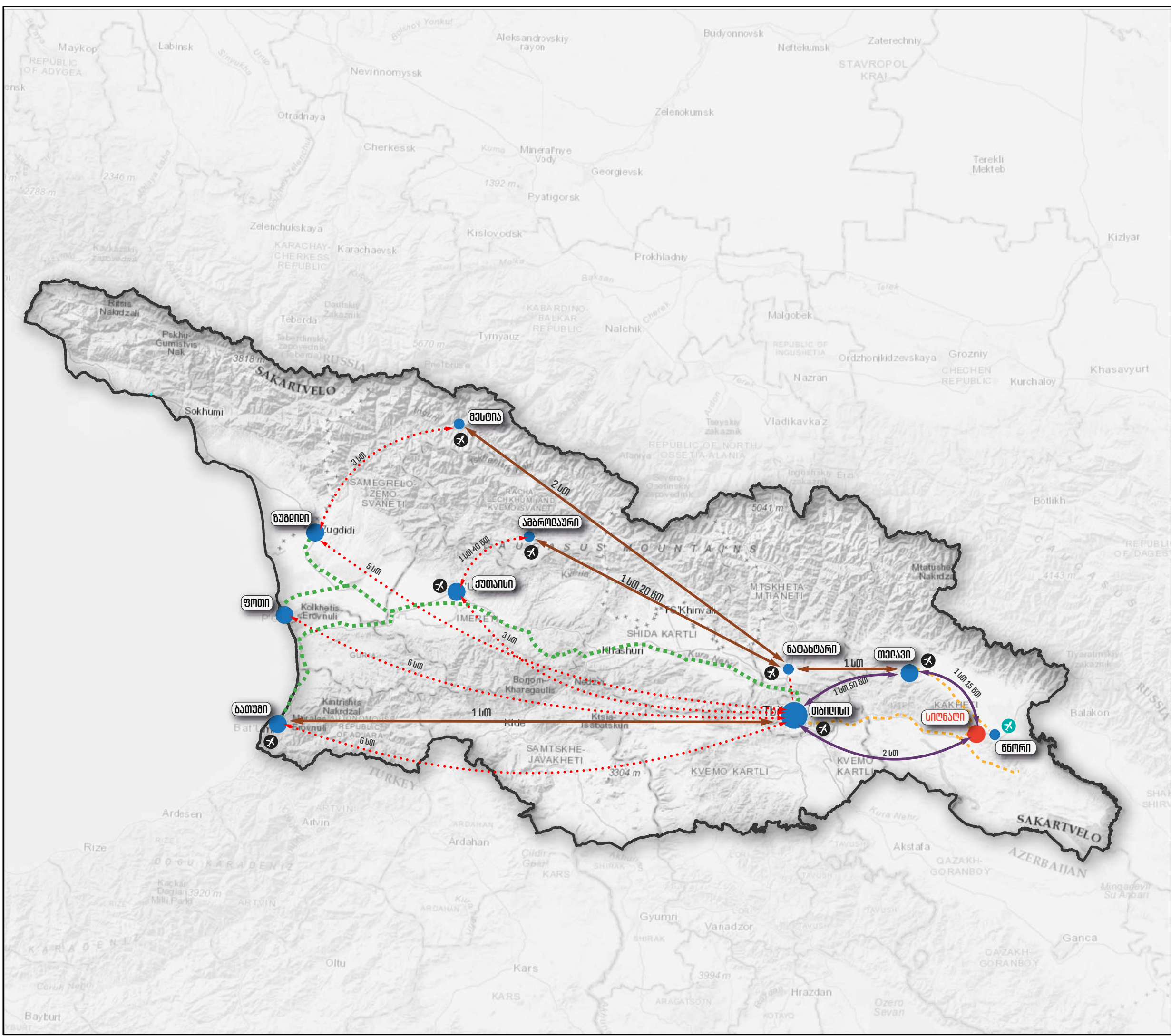
-  საკადასტრო საზღვარი
-  hut
-  გამწვანება
-  სატყეო ზონა
-  გაღვანა
-  პიდროგრაფია
-  ქუჩათა ქსელი
-  საქვეითე ქუჩები
-  საბაგრო (CC1; CC2)
-  ალტერნატიული საბაგრო
-  საბაგრო სადგური
-  საფეხმავლო ხიდი
-  საღაშქრო ბილიკები
-  პრობლემური კვანძი
-  გადასახედი
-  park&ride
-  პარკინგი



დაამუშავა: GIZ		
შემსრულებელი: STS		
პროექტის დასახელება კალაქ სიღნაღის მულტიმოდალური ტრანსპორტის და მოხილვების (მგმმ) სტრატეგიული გეგმის შემუშავება		
კალაქ სიღნაღის მულტიმოდალური ტრანსპორტის და მოხილვების (მგმმ) სტრატეგიული გეგმის უბანი 1		
მასშტაბი 1:1,800,000	ფორმატი A 3	# 7

პირობითი აღნიშვნები

-  საქართველოს საზღვარი
-  არსებული რკინიგზა
-  საპროექტო რკინიგზა
-  საქალაქთაშორისო ტრანსპორტი გადაჯდომა
-  საქალაქთაშორისო ტრანსპორტი პირდაპირი
-  თვითმფრინავის მარშრუტი
-  საპროექტო ქალაქი
-  ქალაქი
-  მოქმედი აეროპორტი
-  უმოქმედო აეროპორტი

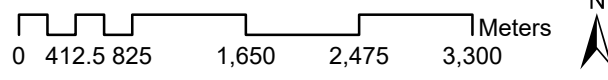
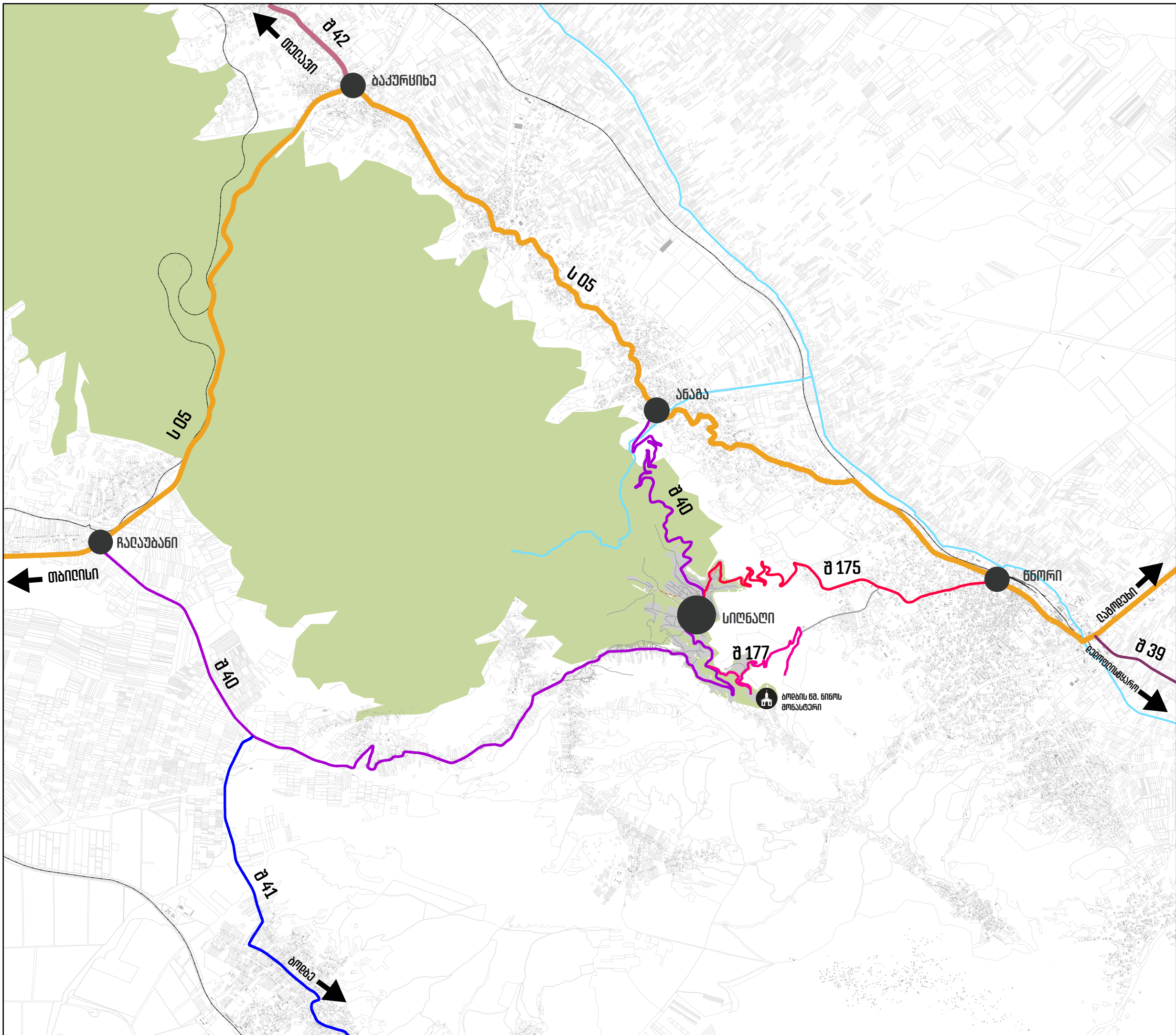


მცირე მასშტაბის მისაწვდომობა

დამავეთი: GIZ		
შემსრულებელი: STS		
პროექტის დასახელება ქალაქ სიღნაღის მულტიმოდულური ტრანსპორტისა და მოზილოვის (მმმ) სტრატეგიული გეგმის შემუშავება		
ქალაქ სიღნაღის მულტიმოდულური ტრანსპორტისა და მოზილოვის (მმმ) სტრატეგიული გეგმის ანაბი 1		
მასშტაბი 1:55,000	ფორმატი A 3	# 8

პირობითი აღნიშვნები



















- საკადასტრო საზღვარი
- შენობა
- ქუჩათა ქსელი
- შიდროგრაფია
- გამწვანება
- რკინიგზა
- დასახლებული პუნქტი
- ს 05, თბილისი-ბაკურციხე-ლაგოდეხი
- შ 39, წნორი-დედოფლისწყარო-ქვემო ქედი
- შ 40, ჩალაუბანი-სიღნაღი-ანაგა
- შ 41, ილიანშინდა-ბოდბე-გამარჯვება
- შ 42, ახმეტა-თელავი-ბაკურციხე
- შ 175, სიღნაღი-წნორი
- შ 177, წმინდა ნინოს წყაროსთან მისასვლელი

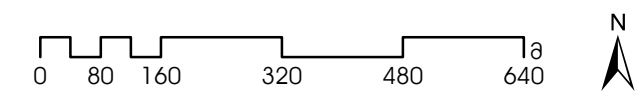


მიზიდულობის წარბილება

დამავეთი: GIZ		
შემსრულებელი: STS		
პროექტის დასახელება ქალაქ სიღნაღის მულტიმოდალური ტრანსპორტისა და მოხილვის (მმმ) სტრატეგიული გეგმის შემუშავება		
ქალაქ სიღნაღის მულტიმოდალური ტრანსპორტისა და მოხილვის (მმმ) სტრატეგიული გეგმის ეტაპი 1		
მასშტაბი 1:10,000	ფურცელი A 3	#9

პირობითი აღნიშვნები

-  ბანკი
-  მუზეუმი
-  სასამართლო
-  კვების ობიექტი
-  მატარებელი
-  სასტუმრო
-  მონასტერი
-  პარკი
-  ავთიაქი
-  პოლიცია
-  თეატრი
-  საინფორმაციო ცენტრი
-  გადასახედი
-  ქუჩის სასახლე
-  გზა
-  საკადასტრო ნაკვეთი
-  შენობა
-  გამწვანება

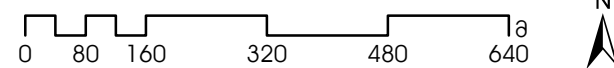


გზათა კლასიფიკაცია

დაამუშავა: GIZ		
შემსრულებელი: STS		
პროექტის დასახელება ქალაქ სიღნაღის მულტიმოდალური ტრანსპორტისა და მოხილვის (მგმ) სტრატეგიული გეგმის შემუშავება		
ქალაქ სიღნაღის მულტიმოდალური ტრანსპორტისა და მოხილვის (მგმ) სტრატეგიული გეგმის ქაზი 1		
მასშტაბი 1:10,000	ფორმატი A 3	# 10

პირობითი აღნიშვნები

- საკადასტრო საზღვარი
- შენობა
- გამწვანება
- ჰიდროგრაფია
- გალავანი
- გზათა კლასიფიკაცია**
 - პირველადი
 - მეორეული
 - არსებული საქვეითე
 - საპროექტო საქვეითე

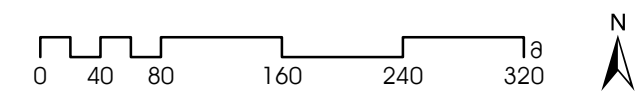


ტეგალური და არატეგალური პარკირება

დამავეთი: GIZ	
შემსრულებელი: STS	
პროექტის დასახელება ქალაქ სიღნაღის მულტიმოდალური ტრანსპორტისა და მონიტორინგის (მმმ) სტრატეგიული გეგმის შემუშავება	
ქალაქ სიღნაღის მულტიმოდალური ტრანსპორტისა და მონიტორინგის (მმმ) სტრატეგიული გეგმის ეტაპი 1	
მასშტაბი 1:5,000	ფურცელი A 3

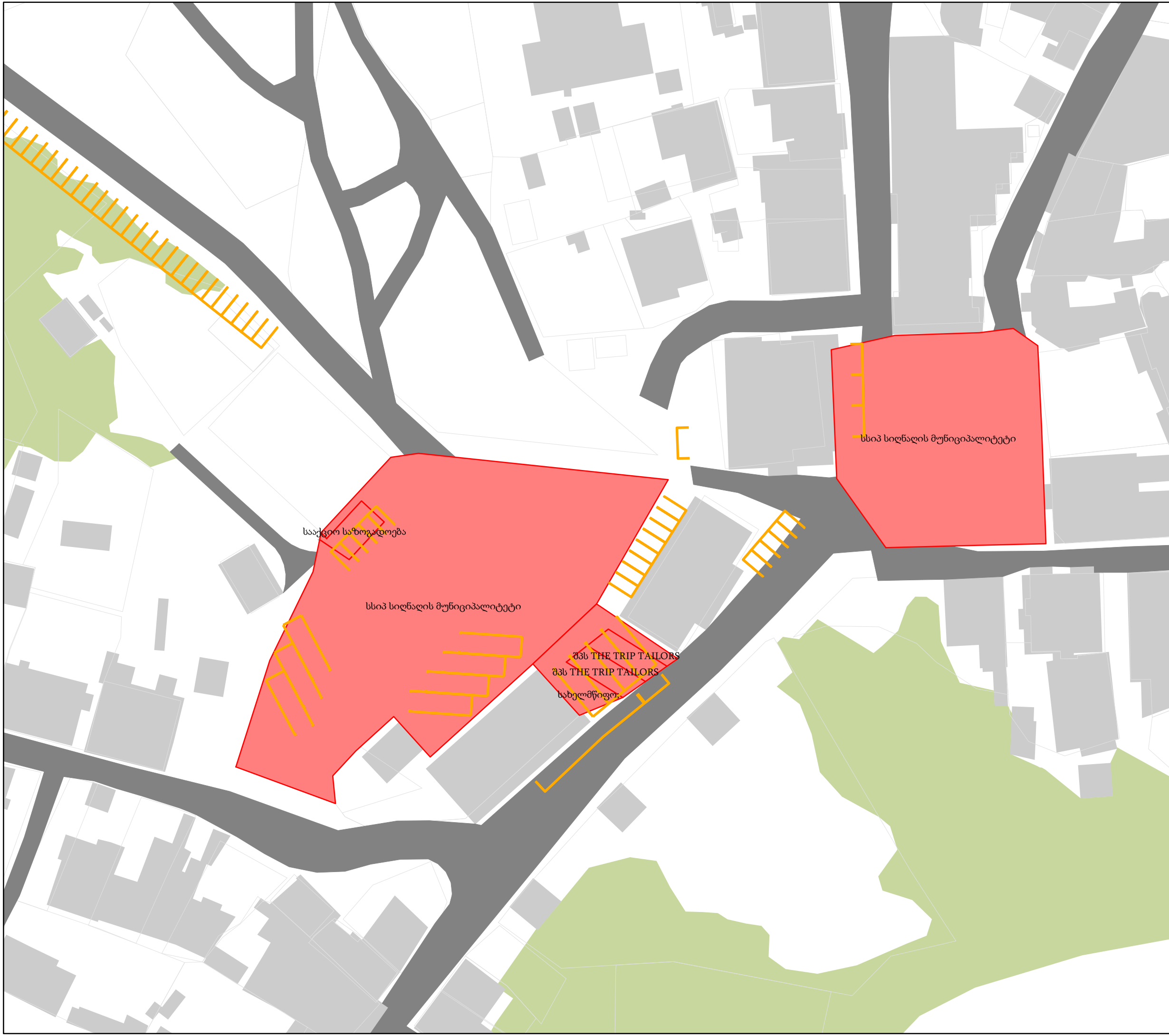
პირობითი აღნიშვნები

- P ტეგალური პარკირება
- P არატეგალური პარკირება
- გზა
- საკადასტრო ნაკვეთი
- შენობა
- გამწვანება



პარკინგის მოთხოვნის ხარატი

დამავეთი: GIZ		
შემსრულებელი: STS		
პროექტის დასახელება ქალაქ სიღნაღის მულტიმოდალური ტრანსპორტისა და მობილუბის (მმბმ) სტრატეგიული გეგმის შემუშავება		
ქალაქ სიღნაღის მულტიმოდალური ტრანსპორტისა და მობილუბის (მმბმ) სტრატეგიული გეგმის ეტაპი 1		
მასშტაბი 1:700	ფორმატი A 3	#12

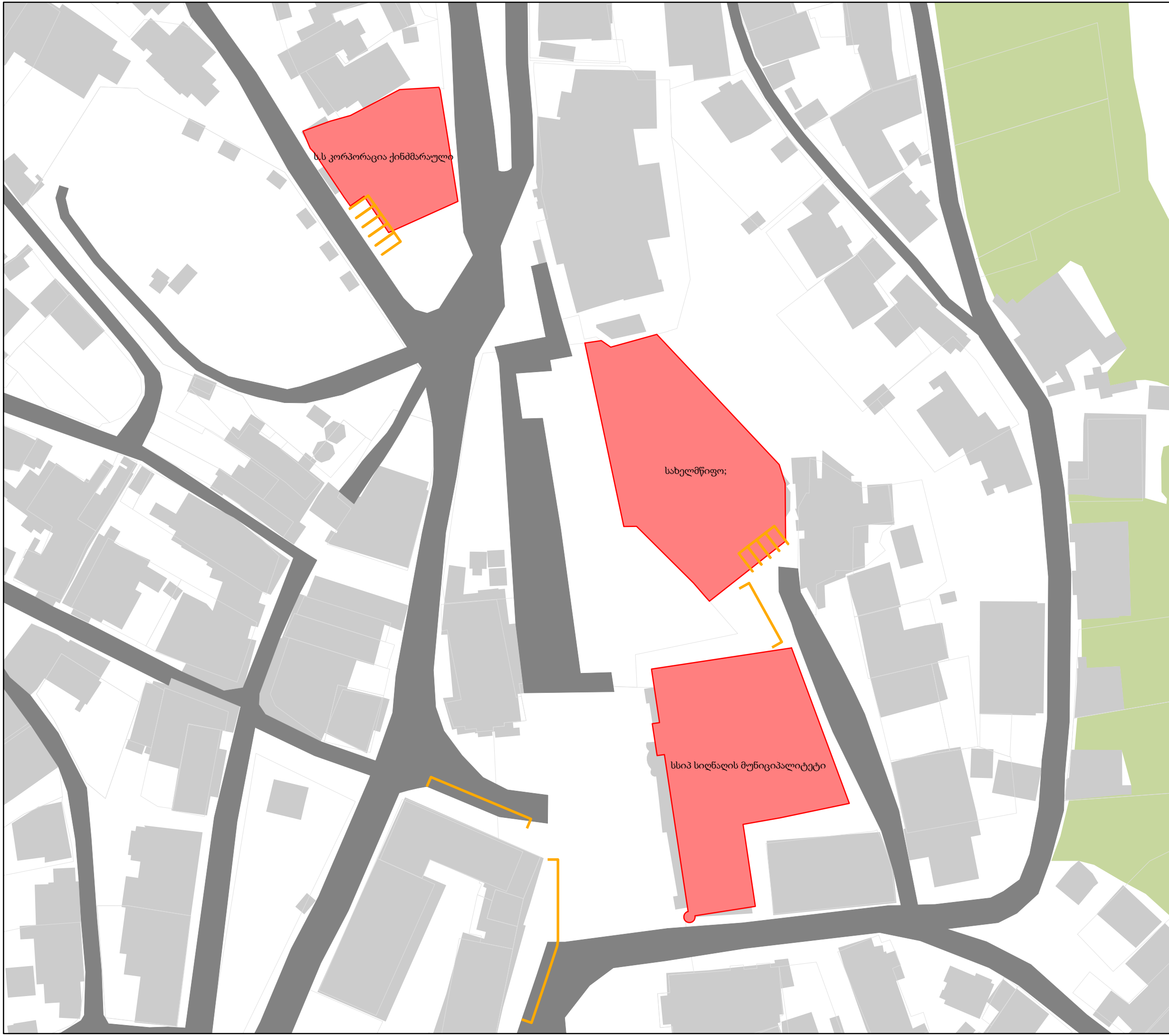


პირობითი აღნიშვნები

- პარკირება
- მესაყუთრე
- გზა
- საკადასტრო ნაკვეთი
- შენობა
- გამწვანება

პარკირების მოთხოვნის ხარეა

დამკვეთი: GIZ		
შემსრულებელი: STS		
პროექტის დასახელება ქალაქ სიღნაღის მულტიმოდალური ტრანსპორტისა და მოხილვის (მმმ) სტრატეგიული გეგმის შემუშავება		
ქალაქ სიღნაღის მულტიმოდალური ტრანსპორტისა და მოხილვის (მმმ) სტრატეგიული გეგმის ეტაპი 1		
მასშტაბი 1:800	ფურცელი A 3	#13



პირობითი აღნიშვნები

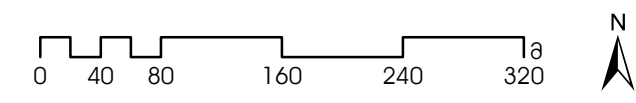
- პარკირება
- მესაყუთრე
- გზა
- საკადასტრო ნაკვეთი
- შენობა
- გამწვანება

დაამუშავა: GIZ		
შემსრულებელი: STS		
პროექტის დასახელება ქალაქ სიღნაღის მულტიმოდალური ტრანსპორტისა და მონიტორინგის (მმმ) სტრატეგიული გეგმის შემუშავება		
ქალაქ სიღნაღის მულტიმოდალური ტრანსპორტისა და მონიტორინგის (მმმ) სტრატეგიული გეგმის ანაზი 1		
მასშტაბი 1:5,000	ფურცელი A 3	#14



პირობითი აღნიშვნები

- P** არალეგალური პარკირება
- გზა
- საკადასტრო ნაკვეთი
- შენობა
- გამწვანება
- არალეგალური
 - დაბალი
 - საშუალო
 - მაღალი



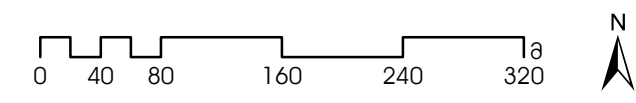
ლეგალური პარკირება

დამავეთი: GIZ		
შემსრულებელი: STS		
პროექტის დასახელება ქალაქ სიღნაღის მულტიმოდალური ტრანსპორტისა და მონიღონის (მგმმ) სტრატეგიული გეგმის შემუშავება		
ქალაქ სიღნაღის მულტიმოდალური ტრანსპორტისა და მონიღონის (მგმმ) სტრატეგიული გეგმის აბაზი 1		
მასშტაბი 1:5,000	ფურცელი A 3	#15






პირობითი აღნიშვნები

- P** ლეგალური პარკირება
- გზა
- საკადასტრო ნაკვეთი
- შენობა
- გამწვანება
- ლეგალური
 - დაბალი
 - მატალი



დაგეგმეთი: GIZ		
შემსრულაბელი: STS		
პროექტის დასახელება ქალაქ სიღნაღის მულტიმოდალური ტრანსპორტისა და მოხილოზის (მგმმ) სტრატეგიული გეგმის შემუშავება		
ქალაქ სიღნაღის მულტიმოდალური ტრანსპორტისა და მოხილოზის (მგმმ) სტრატეგიული გეგმის ქაბი 1		
მასშაბი 1:10,000	ფორმატი A 3	# 16

პირობითი აღნიშვნები

-  საკადასტრო საზღვარი
-  შენობა
-  გამწვანება
-  პიდროგრაფია
-  გალაგანი
-  საფეხმავლო ხიდი
-  საფეხმავლო ბილიკი
-  კიბეები
-  გადასახედი
-  წმინდა ნინოს წყარო
-  ბოღბის წმინდა ნინოს მონასტერი



ტროტუარის ინვენტარიზაცია

დამავეთი: GIZ

შემსრულებელი: STS

პროექტის დასახელება
ქალაქ სიღნაღის მულტიმოდალური ტრანსპორტისა და
მობილუბის (მმბმ) სტრატეგიული გეგმის შემუშავება

ქალაქ სიღნაღის მულტიმოდალური ტრანსპორტისა და
მობილუბის (მმბმ) სტრატეგიული გეგმის ეტაპი 1

მასშტაბი 1:5,000

ფურცელი A 3

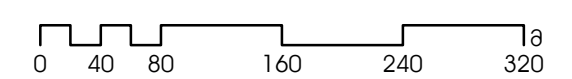
17

პირობითი აღნიშვნები

- საკადასტრო საზღვარი
- შენობა
- გზა
- გამწვანება
- ჰიდროგრაფია

ტროტუარის მდგომარეობა

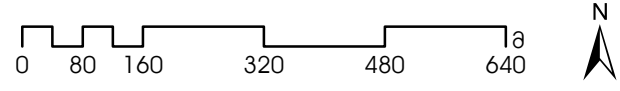
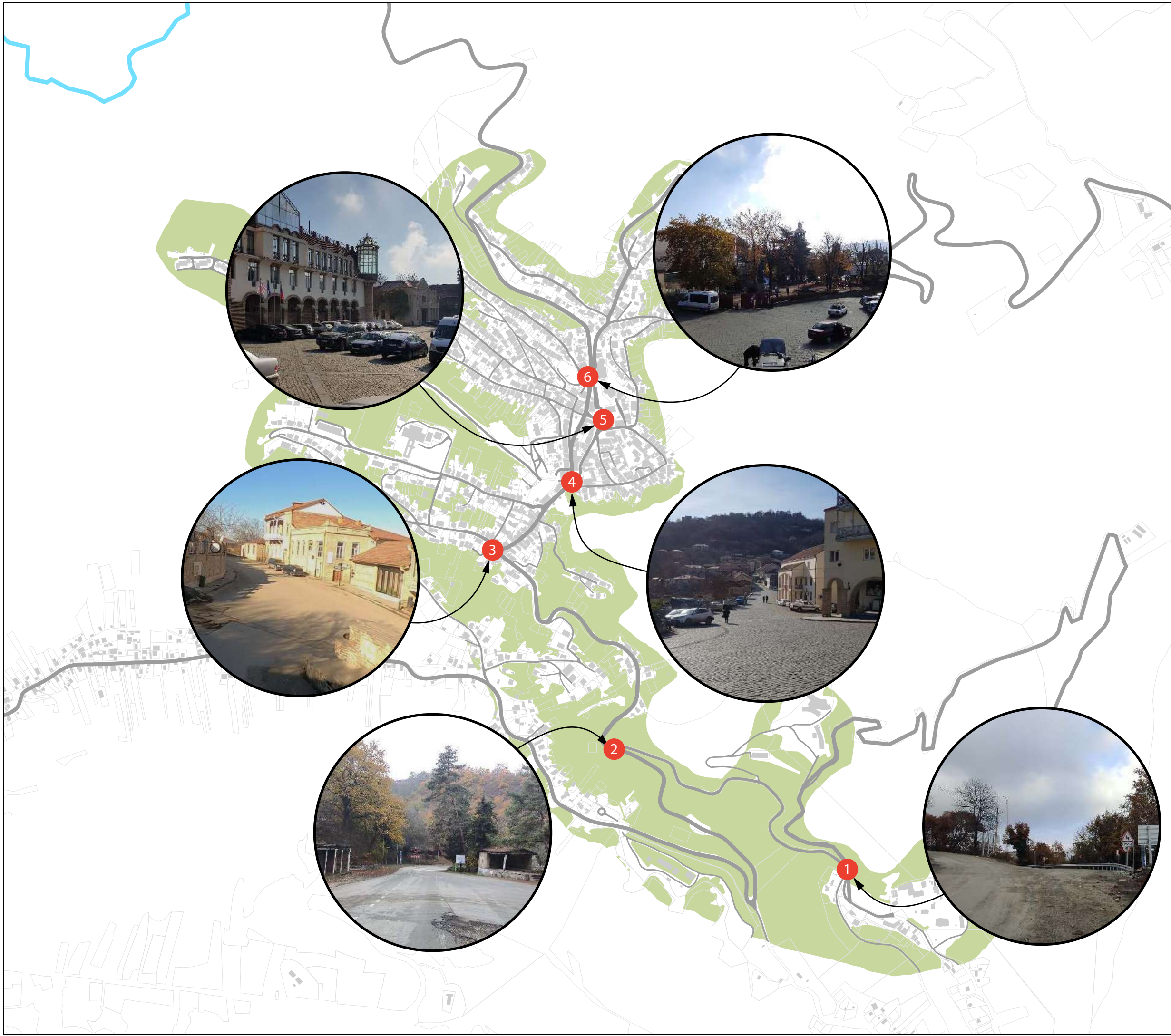
- არ არი
- დამაკმაყოფილებელი
- ბარიერებით



დაამუშავა: GIZ		
შემსრულებელი: STS		
პროექტის დასახელება ქალაქ სიღნაღის მულტიმოდული ტრანსპორტისა და მოზილოვის (გმმ) სტრატეგიული გეგმის შემუშავება		
ქალაქ სიღნაღის მულტიმოდული ტრანსპორტისა და მოზილოვის (გმმ) სტრატეგიული გეგმის ქანაძი 1		
მასშტაბი 1:10,000	ფორმატი A 3	# 18

პირობითი აღნიშვნები

-  საკადასტრო საზღვარი
-  შენობა
-  გზათა ქსელი
-  გამწვანება
-  ჰიდროგრაფია
-  სარეაბილიტაციო კვანძი
-  ფოტო ფიქსაცია



დამკვეთი: GIZ









შემსრულებელი: STS

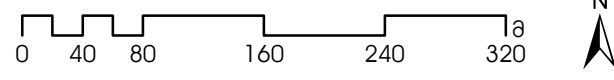
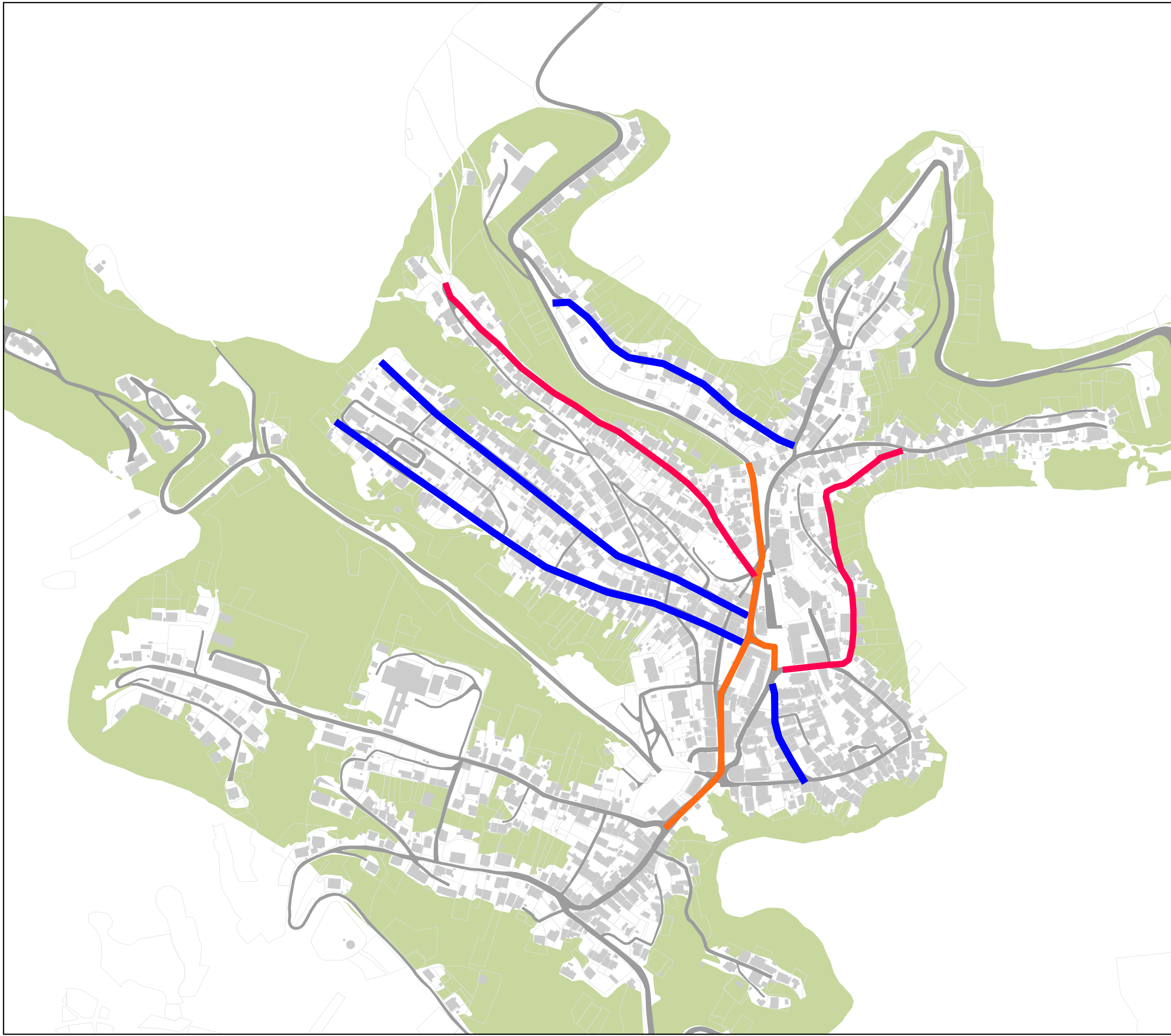
პროექტის დასახელება
ქალაქ სიღნაღის მულტიმოდალური ტრანსპორტისა და მოხილვის (მმმ) სტრატეგიული გეგმის შემუშავება

ქალაქ სიღნაღის მულტიმოდალური ტრანსპორტისა და მოხილვის (მმმ) სტრატეგიული გეგმის ქაზი 1

მასშაბი 1:5,000 ფორმატი A 3 # 19

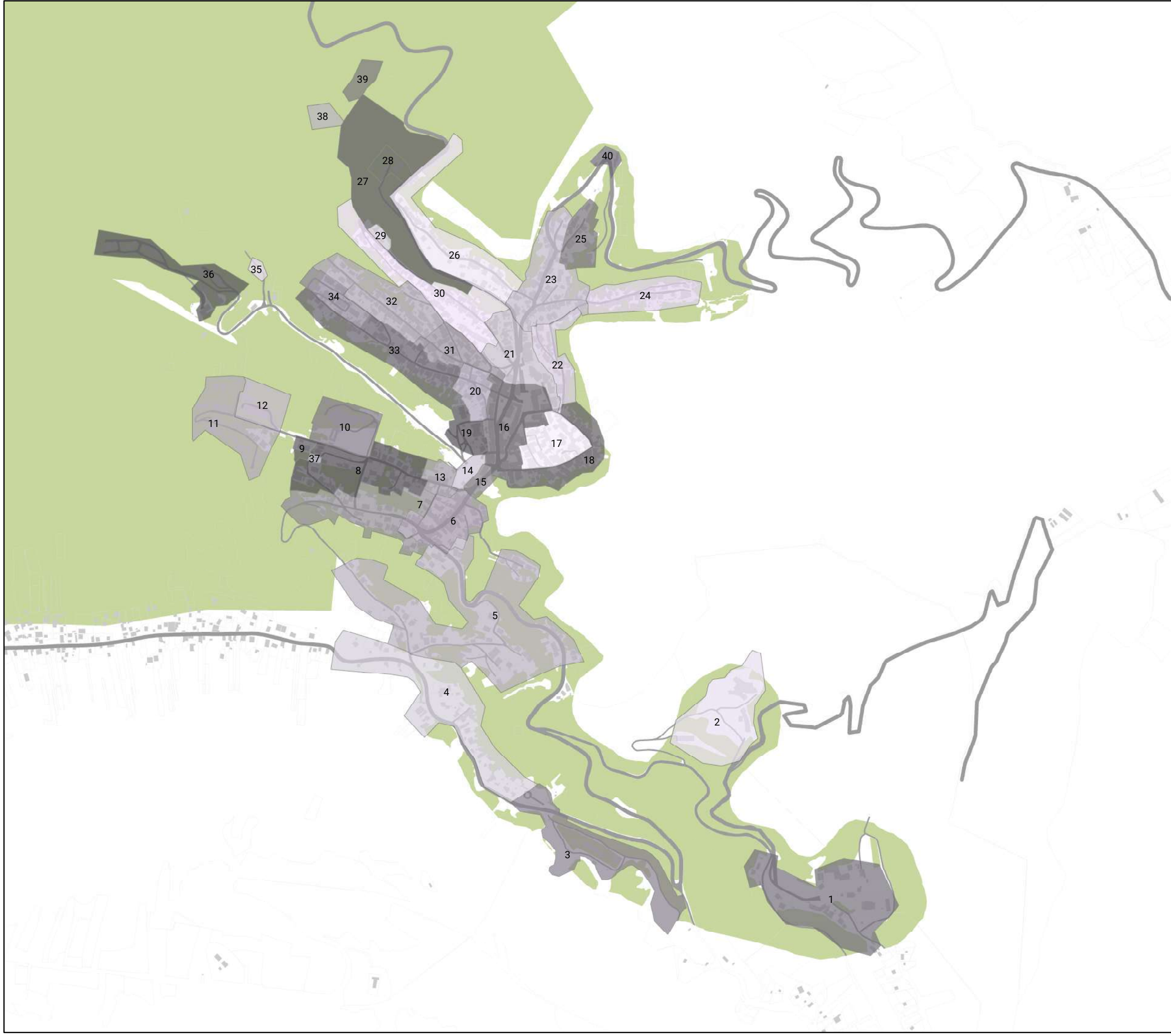
პირობითი აღნიშვნები

-  საკადასტრო საზღვარი
-  შენობა
-  ქუჩათა ქსელი
-  გამწვანება
-  პიდროგრაფია
-  დაგეგმილი სარეაბილიტაციო ქუჩები
-  შემოთავაზებული სარეაბილიტაციო ქუჩები ფაზა 1
-  შემოთავაზებული სარეაბილიტაციო ქუჩები ფაზა 2

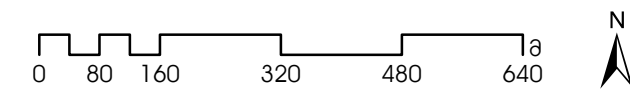


ჰომოგენური უბნები

დაახლოებით: GIZ		
შემსრულებელი: STS		
პროექტის დასახელება ალაჟ სიღნაღის მულტიმოდალური ტრანსპორტისა და მონილოზის (გზა) სტრატეგიული გეგმის შემუშავება		
ალაჟ სიღნაღის მულტიმოდალური ტრანსპორტისა და მონილოზის (გზა) სტრატეგიული გეგმის აბაზი 1		
მასშტაბი 1:10,000	ფორმატი A 3	#20



- პირობითი აღნიშვნები**
- საკადასტრო საზღვარი
 - შენობა
 - გზა
 - გამწვანება
- ჰომოგენური უბნები**
- 1 - ბოდბეს დედათა მონასტერი
 - 10 - ყოფილი სპორტული კომპლექსი
 - 11 - სოფლის ტიპის განაშენიანება
 - 12 - ყოფილი სანარმოო კომპლექსი, პერსპექტიული სასტუმრო
 - 13 - გირეული საცხოვრებელი განაშენიანება
 - 14 - სატრანსპორტო ჰაბი (ავტოსადგომი და ავტოსადგური)
 - 15 - ცენტრალური ტურისტული ჰაბი
 - 16 - საზოგადოებრივ საქმიანი და ტურისტული ცენტრი
 - 17 - ღირებული საცხოვრებელი განაშენიანება და სასტუმრო
 - 18 - ღირებული, ხევისპირა საცხოვრებელი განაშენიანება
 - 19 - სოციალური ინფრასტრუქტურა (სკოლა, ბაღი, სამაგისტრო)
 - 2 - გაქრისტიანების მუზეუმი, პერსპექტივაში საბაგრო
 - 20 - ღირებული საცხოვრებელი უბანი ტურისტული პოტენცი
 - 21 - ტურისტული ცენტრი ღირებული განაშენიანებით
 - 22 - დაბალი ხარისხის განაშენიანება და ინფრასტრუქტურა
 - 23 - გირეული განაშენიანება, ტურისტული აქტივობის ც
 - 24 - დაბალი ხარისხის განაშენიანება ტურისტული ზონის
 - 25 - დაბალი ხარისხის განაშენიანება ტურისტული ზონის
 - 26 - დაბალი ხარისხის საცხოვრებელი განაშენიანება
 - 27 - რეკრეაციული ზონა, მოუნესრიგებელი პარკი
 - 28 - შეუსაბამო განაშენიანება პარკში, რეკრეაციული ზ
 - 29 - პარკის ტერიტორიაზე შეუსაბამო განაშენიანება შე
 - 3 - სასტუმრო კომპლექსი (შპს სასტუმრო სიღნაღში)
 - 30 - დაბალი ხარისხის საცხოვრებელი განაშენიანება რთ
 - 31 - ისტორიული განაშენიანება დეგრადირებული ღირებ
 - 32 - დაბალი ხარისხის საცხოვრებელი განაშენიანება რთ
 - 33 - დაბალი ხარისხის საცხოვრებელი განაშენიანება
 - 34 - დაბალი ხარისხის, შეუსაბამო მრავალბინიანი განა
 - 35 - უმოქმედო საცურაო აუზი
 - 36 - მრავალბინიანი საცხოვრებელი სახლების კომპლექსი
 - 37 - ადმინისტრაციული შენობა (ვი-ვი-პის სერვის ცენ
 - 38 - სასაფლაო
 - 39 - სასაფლაო
 - 4 - გზისპირა, სოფლის ტიპის განაშენიანება
 - 40 - ტურისტული თავშესაფარი ადგილი (გადმოსახედი, რესტ
 - 5 - სოფლის ტიპის განაშენიანება რეტულ რელიეფზე
 - 6 - გირეული განაშენიანება, ქალაქის კარიბჭე
 - 7 - დაბალი ტურისტული ინდივიდუალური განაშენიანება
 - 8 - სოფლის ტიპის განაშენიანება
 - 9 - მრავალბინიანი საცხოვრებელი სახლი



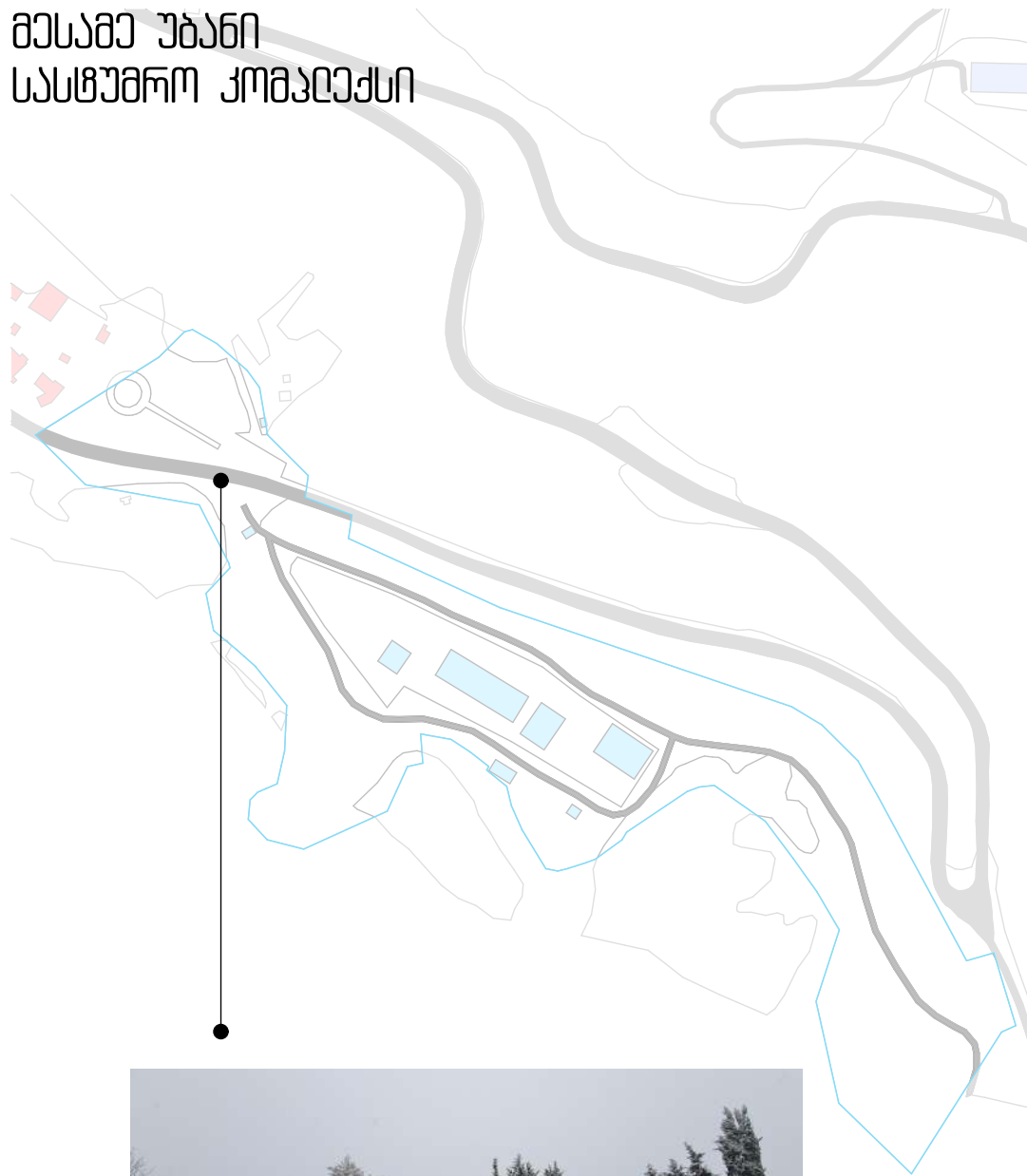
პირველი უბანი ბოლბას ღვთის მონასტერი



მეორე უბანი ბაქრიაშვიანების მუზეუმი



მასაშვი უბანი
სასტუმრო კომპლექსი



მომთხეა უბანი
ბზისკირა სოფლის ტიპის მანაშენიანება



მახუთა უბანი
სოფლის ტიპის მანაშენიანება რთულ რელიეფზე



მეაქვსა უბანი
ღირებული მანაშენიანება, ქალაქის კარგი



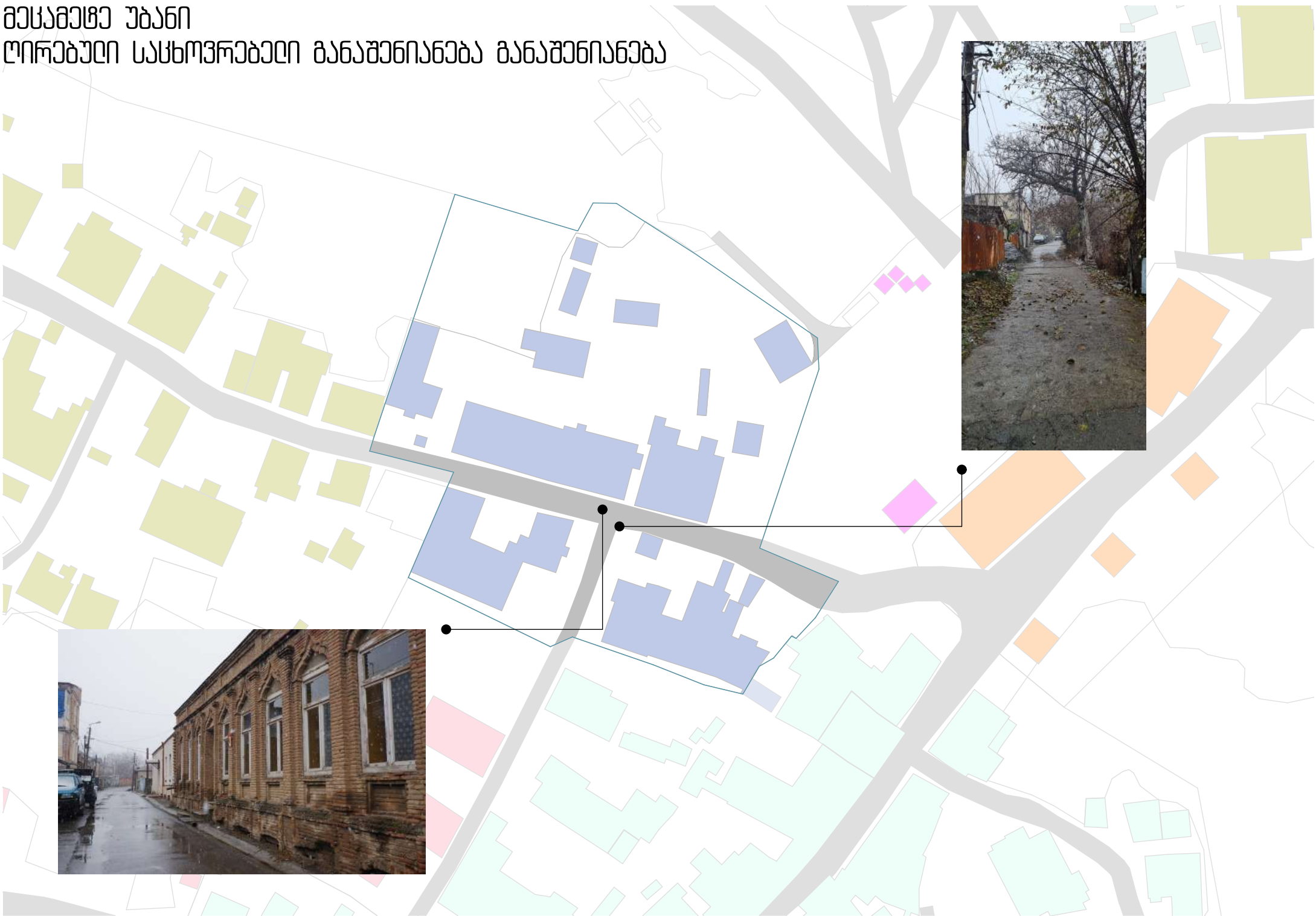
მეშვილეთის უბანი
დაბალი ღირებულების ინფრასტრუქტურის განაშენიანება



მეათე უბანი
ყოფილი საოფისო კომპლექსი



მეცამეტე უბანი
ღირებული საცხოვრებელი მანაშენიანება მანაშენიანება





მეთროს მუშაობის
საფრანსკო რაიონის
კვანძი



მეთროს მუშაობის
საფრანსკო რაიონის
კვანძი



მეთიქვსმეთეა უბანი სამომავლოაზრის-საქმისანი და ტარისშედილ სენსორი



მედიტირებადი უბანი
ლირეზული სასტუმროებიანი მანაშენიანება და
სასტუმროს უბანი



მეთვრამეტე უბანი
ღირებუდი, ხვიოსკირა სასხოვრებელი
მანაშენიანება და სასტუმროების უბანი





მომსახურების უბანი
ღირებულებით დასახლებული უბანი

მეთორმეტე უბანი
ყოფილი სახარბოო კომპლექსი



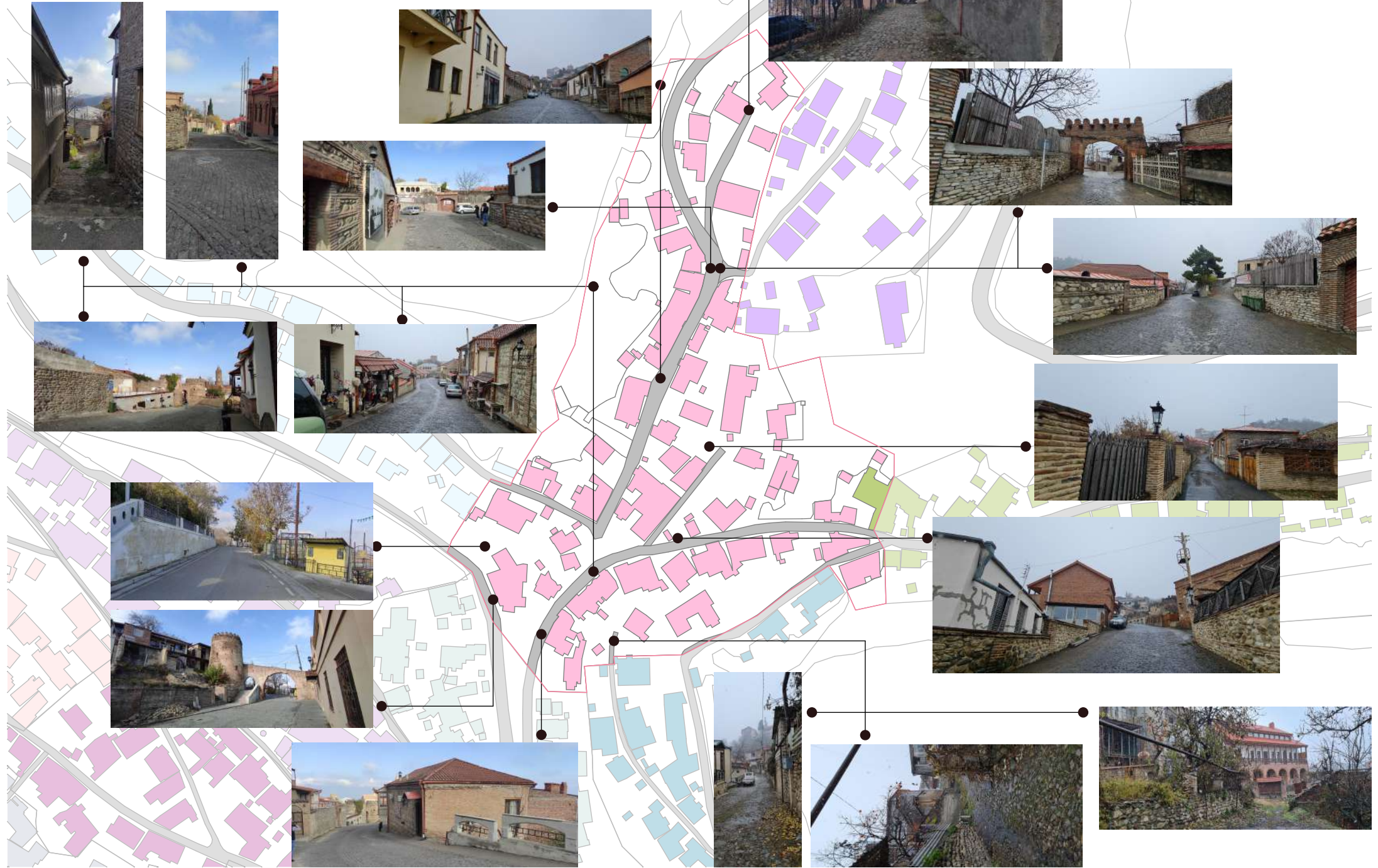
მუდარევერთა უბანი ტურისტული სენსორი ღირებუდი ბანაშენიანებრთ



ოქლამომრკა უბანი
ღაბალი ხაროსხოს მანაშენიანება და ინფრასტრუქტურა.



მუდამესაძე უბანი ღირებული მანაშენიანება. სურსათული აქტივობის სენსორი



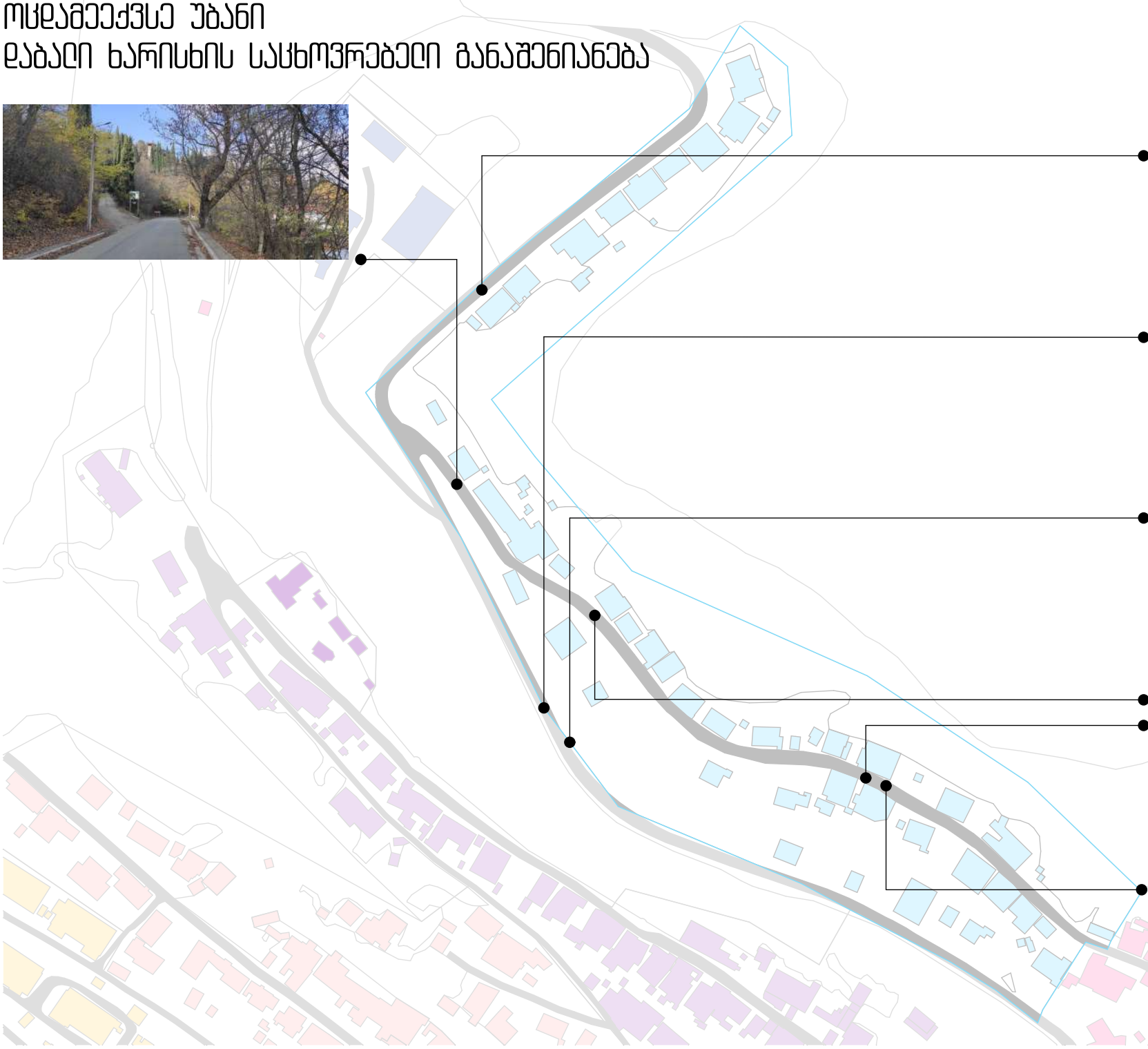
მუდამოთხე უბანი დაბალი ხარისხის მანაშენიანება



ოცდამეხუთე უბანი დაბალი ხაზის მანქანების განაშენიანება



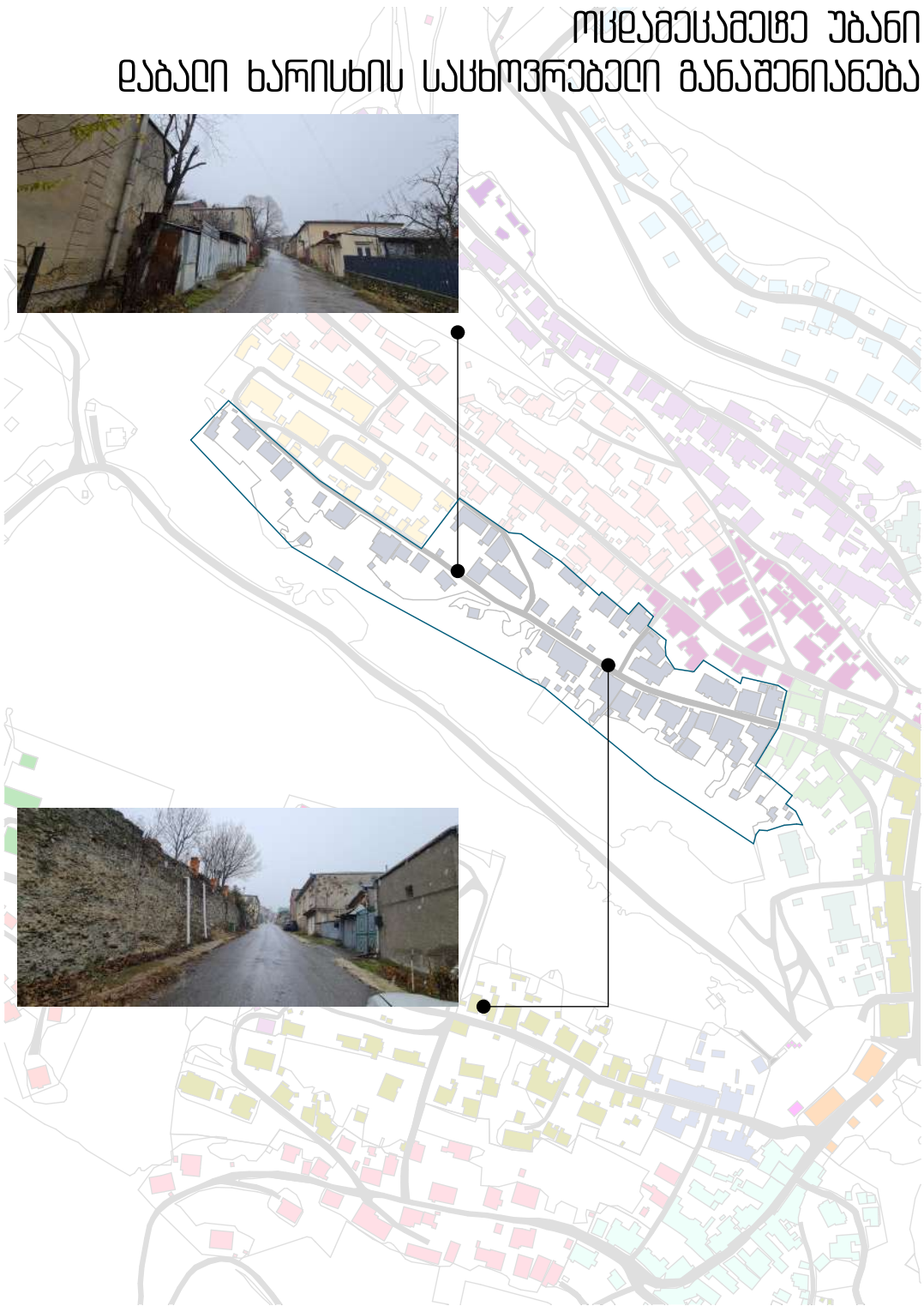
მუდარეველსა უბანი დაბალი ხარისხის სასმომრეველი მანაშენიანება



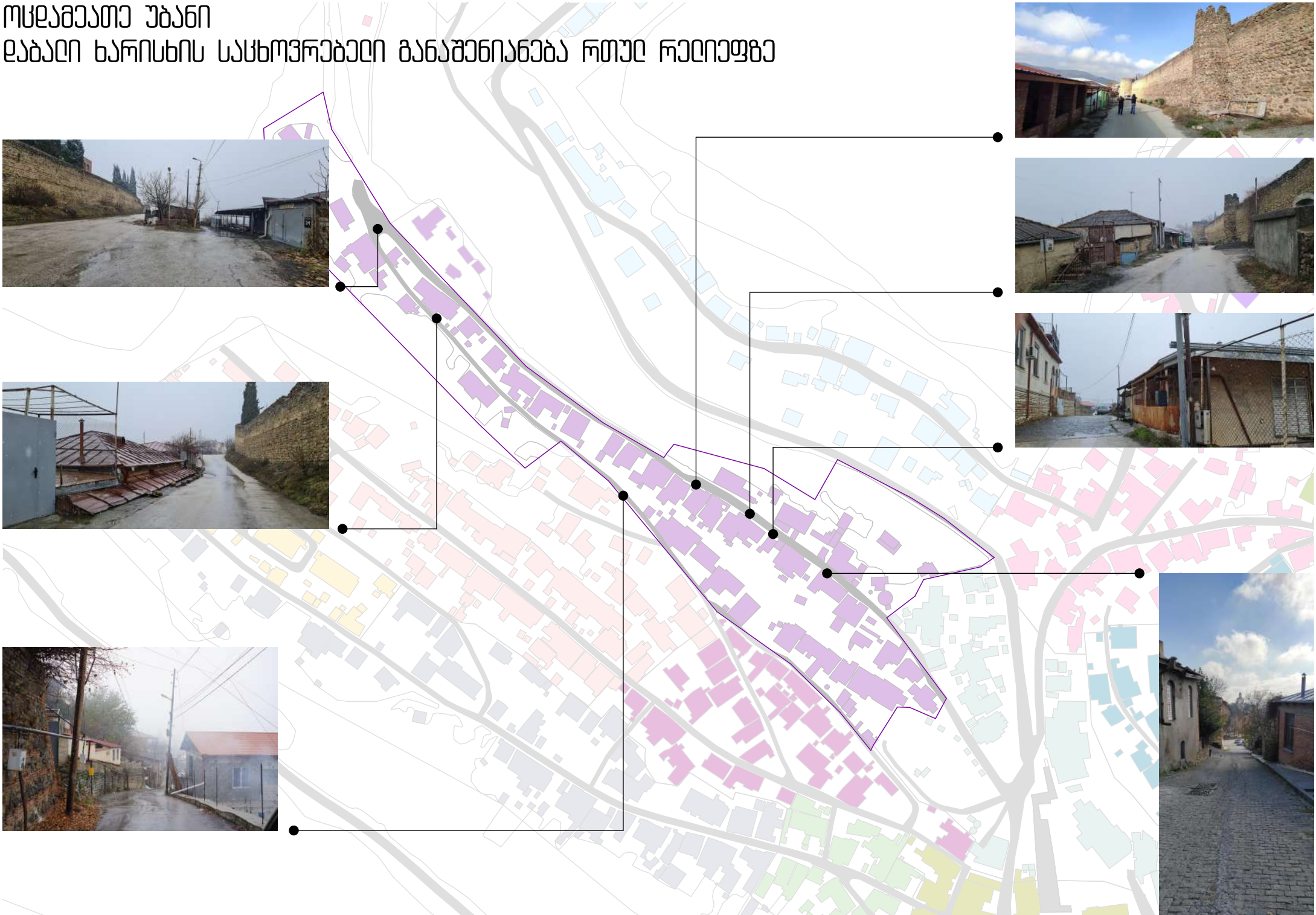

მუდამაშვილძე უბანი
რეკონსტრუქციის მონა მოუწესრიგებელი პარკი



მუდამაშვილძე უბანი
დაბალი ხარისხის სასტუმროებელი მანაშენიანება



ოქლბეკეტა უბანი ღებელი ხარისხის სავსეოვრებელი მენეჟინენებე რთულ რეღიეფბე



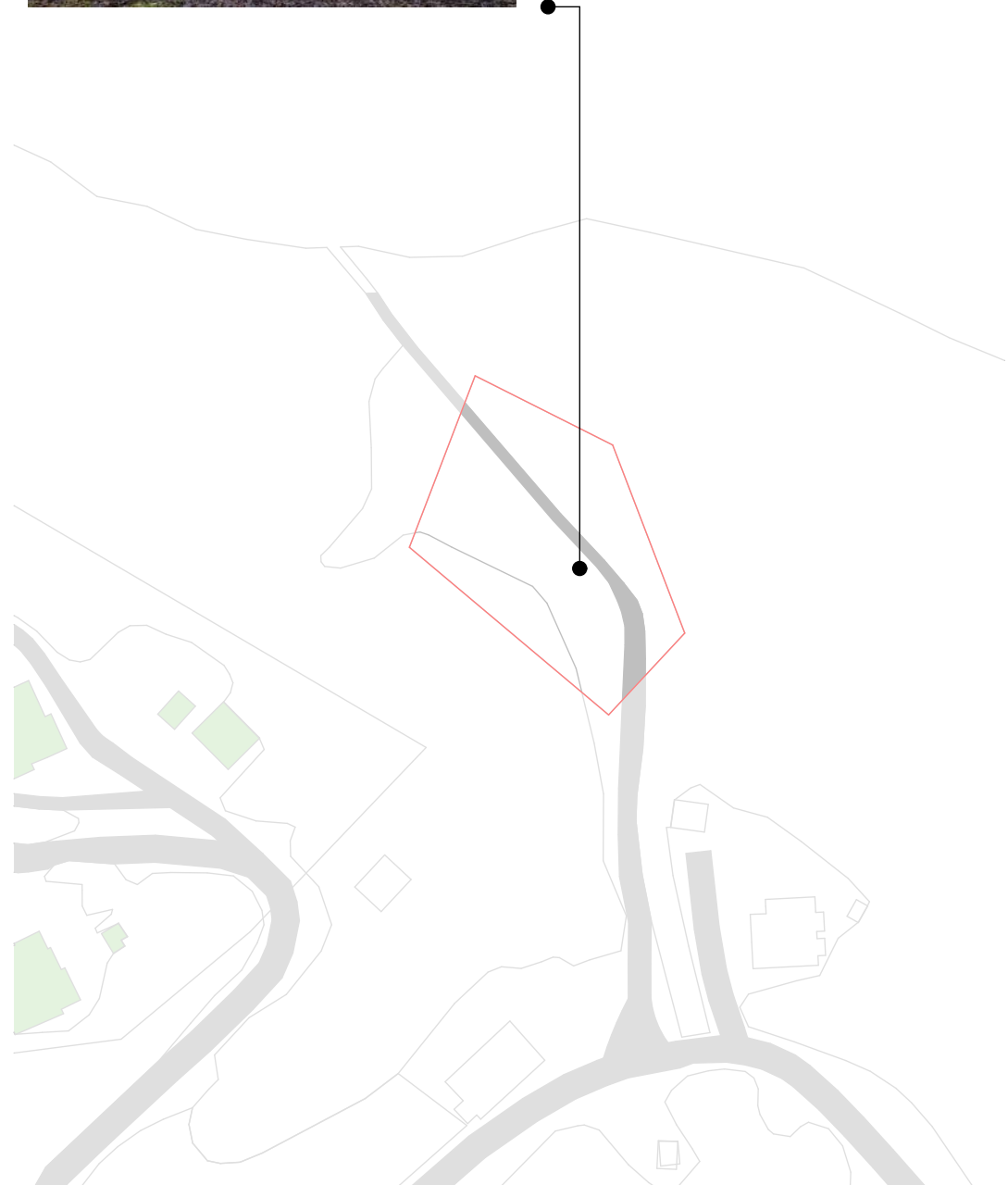
მუდარეობის მართვა უბანი
რესტორნული განახლებისა და რეაბილიტაციის ღონისძიებების განხორციელების მიზნით



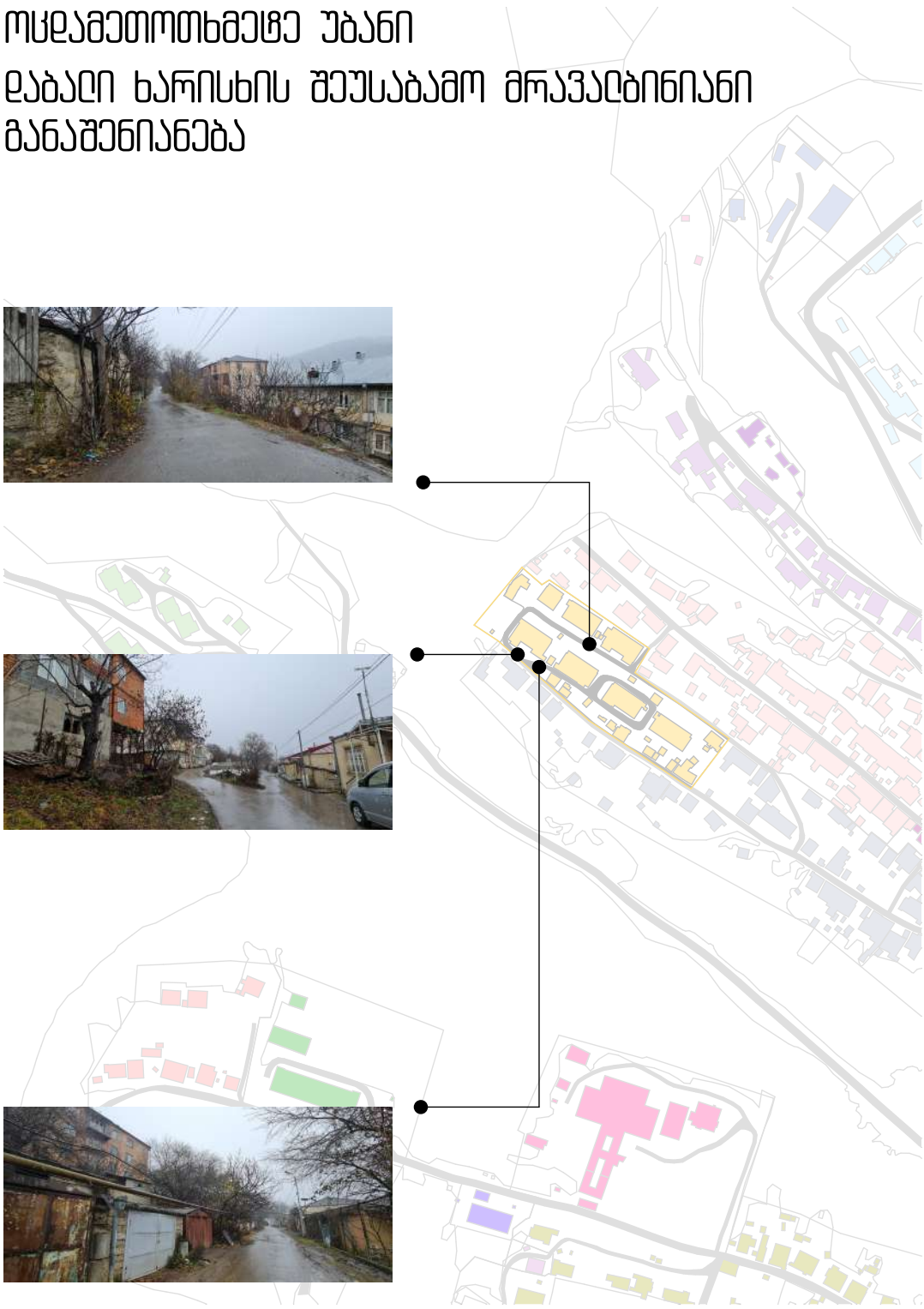
ოქლამეთორმეთმეზე უბანი ღამადი ხარისხის სასმომვრამბადი მანამუნინამბა რთულ რედინამბე



ოქლამეთმხუმეთმეზე უბანი უმომამდომ აუმბი



ოქლადეთოთხედო ზბანი ღბბლი ხაროსხოს შბუსბბბო მრბვბბბონიანი ბბბბბბბბბბ



ოქლადეთბვსბბბო ზბანი მრბვბბბონიანი სბხბოვბბბბლი სბბბბბის კობბბბბ

