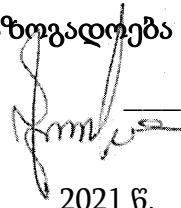


“ვამტკიცებ”

შეზღუდული პასუხისმგებლობის
საზოგადოება “გიო-10”-ს დირექტორი



/გიორგი დავითაძე/

" " "

2021 წ.

შეზღუდული პასუხისმგებლობის საზოგადოება “გიო-10”
საკანალიზაციო და წყლის მიწების წარმოების საამქრო
(ქალაქი ბათუმი, ბაგრატიონის ქუჩა #97გ, ს/კ 05.26.13.022)

გარემოზე ზემოქმედების შეფასების ანგარიში

შემსრულებელი:
შპს „ეკოლცენტრი“
მობ: 593 31-37-80

დირექტორი



გ. დარციშვილი

ანოტაცია

შეზღუდული პასუხისმგებლობის საზოგადოება „გიო-10“-ს კანალიზაციის და წყლის მიღების წარმოების საამქროს დაგეგმილი საქმიანობის „გარემოზე ზემოქმედების შეფასების ანგარიში“ წარმოადგენს საქართველოს კანონმდებლობით გათვალისწინებული გარემოსდაცვითი დამასაბუთებელი დოკუმენტაციის შემადგენელ ნაწილს, რომელიც მუშავდება „გარემოსდაცვითი შეფასების კოდექსი“ საქართველოს კანონით, აგრეთვე გარემოსდაცვითი საკანონმდებლო და ნორმატიული აქტებით დადგენილი მოთხოვნებიდან გამომდინარე, დაგეგმილი საქმიანობისათვის გარემოსდაცვითი გადაწყვეტილების მისაღებად საჭირო პროცედურების გასავლელად.

საწარმოო ობიექტის განლაგების ტერიტორიაზე, დასახული მიზნებისა და დაგეგმილი ტექნოლოგიური პროცესების შესატყვისი რეგლამენტის განხორციელებით - დაგეგმილი საქმიანობის რეალიზაცია წარმოშობს სოციალურ და ბუნებრივ გარემოზე ზემოქმედებას.

წარმოდგენილ დოკუმენტაციაში შეფასებულია ამ დაგეგმილი საქმიანობის შედეგად წარმოქმნილი მავნე ნივთიერებების ემისიების დასაშვები საპროექტო ნორმატივები – ბუნებრივი გარემოს მდგომარეობის ქვეყანაში მიღებული ხარისხობრივი ნორმების, სანიტარიულ – ჰიგიენური მოთხოვნების, საწარმოო ობიექტის განლაგების რაიონის ეკოლოგიური და კლიმატურ-მეტეოროლოგიური პირობების, ემისიების პარამეტრებისა და სხვა ფაქტორების გათვალისწინებით.

წინამდებარე დოკუმენტაციაში, ბუნებრივ და სოციალურ გარემოზე ზემოქმედების ოდენობისა და ხასიათის განსაზღვრის მიზნით, დადგენილია ზემოქმედების ფაქტორები, ძირითადი ობიექტები, გავრცელების მასშტაბი, შეფასებულია ზემოქმედების სახეები, მათი წარმოქმნის ალბათობა და მოცემულია ზემოქმედებით გამოწვეული ახალი მდგომარეობის ანალიზი, გამოვლენილია ზემოქმედების შემცირების შესაძლებლობები, ყველა სახის ემისიებისა და ნარჩენების მინიმიზაციის, მართვისა და უტილიზაციის საშუალებები, საწარმოს ფუნქციონირების შესაძლო შედეგები საზოგადოების სოციალურ – ეკონომიკურ მდგომარეობაზე, მოსახლეობის საცხოვრებელ გარემოსა და ჯანმრთელობაზე, აგრეთვე გარემოს ცალკეულ კომპონენტებზე და კომპლექსებზე.

დოკუმენტაციაში განსაზღვრულია ზემოქმედების კონტროლისა და მონიტორინგის მეთოდები, გარემოზე ზემოქმედების დადგენილი და შესაძლო უარყოფითი გავლენის თავიდან აცილების ან შერბილების ღონისძიებები, ქვეყანაში მიღებული, საკანონმდებლო და ნორმატიული ბაზის მოთხოვნების შესაბამისად.

სარჩევი

გვერდი

-	ანოტაცია	1
-	გამოყენებულ ცნებათა განმარტებები	4
1	შესავალი	7
1.1	- გარემოზე ზემოქმედების შეფასების ანგარიშის შინაარსი	7
1.2	- გარემოზე ზემოქმედების შეფასების ნორმატიული და სამართლებრივი ასპექტები	9
1.3	- დაგეგმილი საქმიანობის საწარმოო ობიექტის ფუნქციონირების საფუძვლები	13
2	გარემოს არსებული მდგომარეობის ანალიზი	15
2.1	- საპროექტო ტერიტორიის ადგილმდებარეობა	15
2.2	- საკვლევი ტერიტორიის გეოლოგიური პირობები	19
2.3	- კლიმატურ-მეტეოროლოგიური პირობები	20
2.4	- ზედაპირული წყლები	25
2.5	- ძირითადი ნიადაგები და ლანდშაფტები	28
2.6	- ფაუნა-ფლორა	29
2.7	- დაცული ტერიტორიები	34
2.8	- კულტურული მემკვიდრეობის ძეგლები	35
2.9	- ეკოლოგიური მდგომარეობის ანალიზი	36
2.10	- გარემოზე ფიზიკური ზემოქმედების ფაქტორები	41
2.10.1	- ხმაური	41
2.10.2	- ვიბრაცია	46
2.10.3	- ელექტრომაგნიტური გამოსხივება	47
3	საწარმოო ობიექტის ბუნებრივ და სოციალურ გარემოზე ზემოქმედების დახასიათება	48
3.1	- საწარმოო ობიექტის ტექნოლოგიური სქემა და რეგლამენტი	48
3.2	- მოთხოვნები ბუნებრივ და ენერგეტიკულ რესურსებზე	50
3.3	- საქმიანობით გამოწვეული ზეგავლენის ანალიზი	50
4	გარემოს მდგომარეობის რაოდენობრივი და ხარისხობრივი მახასიათებლების ცვლილებების პროგნოზი	52
4.1	- ატმოსფერული ჰაერი	52
4.2	- ზემოქმედება წყლის ხარისხზე	62
4.3	- ზემოქმედება ზედაპირულ წყლებზე	65
4.4	- ნიადაგების და გრუნტის ხარისხობრივი მდგომარეობის შეფასება და ნიადაგების დაბინძურების ფაქტორი	65
4.5	- ზემოქმედება ბიოლოგიურ გარემოზე	66
4.6	- ზემოქმედება დაცულ ტერიტორიებზე	67
4.7	- ზემოქმედება კულტურულ მემკვიდრეობაზე	67
4.8	- ზემოქმედება ადამიანის ჯანმრთელობასა და უსაფრთხოებაზე	67
4.9	- მიწისქვეშა წყლების დაბინძურების რისკები	68
4.10	- სუნის გავრცელებასთან დაკავშირებული ზემოქმედება და შესაბამისი შემარბილებელი ღონისძიებები;	68
4.11	ზემოქმედება ნედლეულის/პროდუქციის ტრანსპორტირებისას და შესაბამისი შემარბილებელი ღონისძიებები;	69
5	საქმიანობის შედეგად შესაძლებელი ავარიული სიტუაციების აღბათობა და მათი მოსალოდნელი შედეგების თავიდან აცილების წინადადებები	70
5.1	შესაძლებელი ავარიული სიტუაციების აღბათობის განსაზღვრა და მათი მოსალოდნელი შედეგების შეფასება	72
5.2	ავარიის შესახებ შეტყობინება	73
5.3.	საწარმოს მიმდინარე საქმიანობის პროცესში ფიზიკურ და სოციალურ გარემოზე ნეგატიური ზემოქმედების შერბილების ღონისძიებათა გეგმა	75

6	საქმიანობის ეკოლოგიური, სოციალური და ეკონომიკური შედეგების შეფასება	77
7	გარემოში მავნე ნივთიერებათა გამოყოფის შემცირების ტექნიკური საშუალებები	82

8.	ნარჩენების მართვის გეგმა	83
8.1	საკანონმდებლო საფუძველი	83
8.2.	ნარჩენების მართვის გეგმის მიზნები და ამოცანები	83
8.3.	ნარჩენების მართვის იერარქია და პრინციპები	84
8.4.	საქმიანობის განხორციელების პროცესში წარმოქმნილი ნარჩენების სახეობები და მიახლოებითი რაოდენობები	85
8.5.	ნარჩენების მართვის პროცესის აღწერა	87
8.6.	ნარჩენების დროებითი შენახვის მეთოდები და პირობები	88
8.7.	ნარჩენების დამუშავება/საბოლოო განთავსება	89
8.8.	ნარჩენებთან უსაფრთხო მოპყრობის ზოგადი მოთხოვნები	91
8.9.	ნარჩენებზე კონტროლის მეთოდები	92
9	ნარჩენი (კუმულატიური) ზეგავლენის კონტროლისა და მონიტორინგის მეთოდები	94
10	პროექტის ალტერნატიული ვარიანტები	95
10.1	- პროექტის განხორციელების ალტერნატიული ვარიანტების ანალიზი	95
10.2	- არაქმედების ალტერნატიული ვარიანტი	96
10.3	- ტექნოლოგიური ალტერნატივები	97
10.4	- საწარმოს სიმძლავრეების ალტერნატივები	98
10.5	- ტერიტორიის შერჩევის ალტერნატივები	98
11	გარემოზე დადგენილ ზემოქმედებათა ფაქტორების შედეგად მიღებული “გარემოს მოსალოდნელი მდგომარეობის” პროგნოზი	99
12	საქმიანობის გარემოსდაცვითი მენეჯმენტის და მონიტორინგის გეგმა	100
13	- საქმიანობის შეწყვეტის შემთხვევაში გარემოს პირვანდელ მდგომარეობამდე აღდგენის პირობები	110
13.1	- მოკლევადიანი გაჩერება ან რემონტი	111
13.2	- ექსპლუატაციის ხანგრძლივი შეწყვეტა ან კონსერვაცია	112
13.3	- ობიექტის ლიკვიდაცია	
14	სკოპინგის ეტაპზე საზოგადოების ინფორმირებისა და მათ მიერ წარმოდგენილი მოსაზრებებისა და შენიშვნების შეფასება	113
15	ძირითადი შედეგები და დასკვნები	114
-	გამოყენებული ლიტერატურა	116
-	დანართი: საილუსტრაციო მასალა და გათვლების მონაცემები	117
-	- საწარმო ობიექტის გენგეგმა გაფრქვევის წყაროთა ჩვენებით	118
-	- საწარმო ობიექტის განლაგების სიტუაციური რუკა	119
-	- გზშ-ს ანაგარიშის მომზადების მონაწილეთა ექსპერტთა სია	120
-	- გათვლების მონაცემები	121
-	- სკოპინგის ეტაპზე საზოგადოების ინფორმირებისა და მათ მიერ წარმოდგენილი მოსაზრებებისა და შენიშვნების შეფასება	141
-	- იჯარის ხელშეკრულება	147

გამოყენებულ ცნებათა განმარტებები

“ატმოსფეროს დაბინძურების პოტენციალი (ადპ)” – მეტეოროლოგიური ფაქტორების კომპლექსი, რომელიც განაპირობებს ატმოსფეროს უნარს, განაზავოს ჰაერში არსებული მინარევები;

“ატმოსფერულ ჰაერში მავნე ნივთიერების ზღვრულად დასაშვები კონცენტრაცია(ზდკ)” – მავნე ნივთიერების მაქსიმალური კონცენტრაცია დროის გარკვეულ მონაკვეთში(20-30 წთ, 24 სთ), რომელიც არ ახდენს არც უშუალო და არც რაიმენაირ ზეგავლენას ადამიანის ორგანიზმზე, მის აწმყო და მომავალ თაობებზე შორეული შედეგების ჩათვლით, არ აქვეითებს შრომის უნარიანობას და არ აუარესებს მათ თვითშეგრძნებებს;

“გარემოს დაბინძურება (მავნე ნივთიერებების ემისია)” – გარემოს კომპონენტებში შენარევების არსებობა, ან მათ შემადგენლობაში მუდმივად არსებული ნივთიერებების ნორმალური თანაფარდობის შეცვლა, რომელმაც შეიძლება უარყოფითად იმოქმედოს მოსახლეობის ცხოვრების პირობებზე და ჯანმრთელობაზე, აგრეთვე გარემო ფაქტორებზე;

“გარემოზე ზემოქმედების ნებართვა” – საქართველოს გარემოს დაცვისა და ბუნებრივი რესურსების სამინისტროს მიერ საქართველოს კანონმდებლობით დადგენილი წესითა და ფორმით, განუსაზღვრელი ვადით მინიჭებული უფლება, რომელიც გაიცემა საქმიანობის განმახორციელებელზე და საქმიანობის დაწყების სამართლებრივი საფუძველია;

“გარემოზე ზემოქმედების შეფასება (გზშ)” – დაგეგმილი საქმიანობის შესწავლისა და გამოკვლევის პროცედურა, რომლის მიზანია გარემოს ცალკეული ელემენტების, ადამიანის, ასევე ლანშაფტის და კულტურული მემკვიდრეობის დაცვა, ადამიანის ჯანმრთელობაზე და უსაფრთხოებაზე, მცენარეულ საფარსა და ცხოველთა სამყაროზე, ნიადაგზე, ატმოსფერულ ჰაერზე, წყლის ობიექტებზე, კლიმატზე, ეკოსისტემებზე და ისტორიულ – კულტურულ ძეგლებზე ან ყველა ჩამოთვლილი ფაქტორების ერთიანობაზე (მათ შორის, ამ ფაქტორების ზეგავლენა კულტურულ მემკვიდრეობაზე და სოციალურ-ეკონომიკურ ფასეულობებზე) პირდაპირი და არაპირდაპირი (პოტენციური) მოსალოდნელი ზემოქმედების შესწავლა, გამოვლენა, აღწერა და გარემოს ახალი მდგომარეობის ანალიზი;

“გარემო” – ბუნებრივი გარემოსა და ადამიანის მიერ სახეცვლილი (კულტურული) გარემოს ერთობლიობა, რომელიც მოიცავს ურთიერთდამოკიდებულებაში მყოფ ცოცხალ და არაცოცხალ, შენარჩუნებულ და ადამიანის მიერ სახეცვლილ ბუნებრივ ელემენტებს;

“გარემოს დაცვა” – ადმინისტრაციულ, სამეურნეო, ტექნოლოგიურ, პოლიტიკურ-სამართლებრივ და საზოგადოებრივ ღონისძიებათა ერთობლიობა, რომელიც უზრუნველყოფს გარემოში არსებული ბუნებრივი წონასწორობის შენარჩუნებას და აღდგენას;

“გარემოს დაცვის სამენეჯმენტო სისტემა” – საქმიანობის ობიექტის მართვის სისტემისა და ბიზნეს-სტრატეგიის შემადგენელი ნაწილი, რომელიც მოიცავს გარემოზე ზემოქმედების სააკითხებთან პირდაპირ და არაპირდაპირ დაკავშირებულ, ობიექტის

ფუნქციონირების ყველა ასპექტს (გარემოს დაცვის სამენეჯმენტო გეგმის, გარემოსდაცვითი პოლიტიკის, ორგანიზაციისა და საკადრო უზრუნველყოფის ჩათვლით);

“ინვესტორი” – საქმიანობის განმახორციელებელი სუბიექტი, რომელიც არის საქმიანობის ინიციატორი და მიმართავს გარემოსდაცვითი ნებართვის გამცემ ორგანოს კანონით განსაზღვრული ჩამონათვალის შესაბამისი ნებართვის მისაღებად;

“გარემოს დაცვის ნორმები” – გარემოზე საქმიანობის ზემოქმედების ისეთი ნორმები, რომლებიც უზრუნველყოფენ გარემოს ეკოლოგიურ წონასწორობას. ამ მიზნით დაწესებული გარემოს მდგომარეობის ხარისხობრივი ნორმები – ატმოსფერულ ჰაერში, წყალში და ნიადაგში ადამიანის ჯანმრთელობისა და ბუნებრივი გარემოსათვის მავნე ნივთიერებათა კონცენტრაციებისა და მიკროორგანიზმების რაოდენობათა ზღვრულად დასაშვები ნორმები, ხმაურის, ვიბრაციის, ულტრაბგერებისა და სხვა სახის ფიზიკური ზემოქმედების ზღვრულად დასაშვები ნორმები, რადიაციული ზემოქმედების ზღვრულად დასაშვები ნორმები, გარემოში მავნე ნივთიერებათა ემისიისა და მიკროორგანიზმებით გარემოს დაბინძურების ზღვრულად დასაშვები ნორმები, გარემოში ქიმიურ საშუალებათა გამოყენების ნორმები, ეკოლოგიური მოთხოვნები პროდუქციისადმი, გარემოზე დატვირთვის ნორმები;

“ლიცენზია” – ადმინისტრაციული ორგანოს მიერ ადმინისტრაციული აქტის საფუძველზე პირისათვის კანონით დადგენილი პირობების დაკმაყოფილების საფუძველზე მინიჭებული განსაზღვრული საქმიანობის განხორციელების უფლება;

“სარგებლობის ლიცენზია” – ლიცენზიის სახეობა, რომლითაც პირს ენიჭება სახელმწიფო რესურსებით სარგებლობის უფლება;

“საქმიანობის ლიცენზია” – ლიცენზიის სახეობა, რომლითაც პირს ენიჭება განსაზღვრული კონკრეტული ლიცენზირებადი საქმიანობის განხორციელების უფლება;

“გენერალური ლიცენზია” – უფლება, როდესაც პირს შეუძლია ერთიანი ზოგადი ლიცენზიის საფუძველზე განახორციელოს მსგავსი ტიპის საქმიანობები და ვალდებული არ არის ცალ-ცალკე მოიპოვოს თითოეული საქმიანობის ლიცენზია;

“სპეციალური ლიცენზია” – უფლება, როდესაც პირს შეუძლია განახორციელოს რომელიმე ვიწრო საქმიანობა ლიცენზირებადი საქმიანობის ზოგადი სახეობიდან და ვალდებულია წარმოადგინოს მხოლოდ სპეციალური სალიცენზიო პირობების დამაკმაყოფილებელი ფაქტობრივი გარემოებები;

“სალიცენზიო მოწმობა” – ლიცენზიის უფლების დამადასტურებელი საბუთი;

“მდგრადი განვითარება” – საზოგადოების განვითარების ისეთი სისტემა, რომელიც საზოგადოების ეკონომიკური განვითარებისა და გარემოს დაცვის ინტერესებით უზრუნველყოფს ადამიანის ცხოვრების დონის ხარისხის ზრდას და მომავალი თაობების უფლებას – ისარგებლონ შეუქცევადი რაოდენობრივი და ხარისხობრივი ცვლილებებისაგან მაქსიმალურად დაცული ბუნებრივი რესურსებითა და გარემოთი;

“მნიშვნელოვანი რეკონსტრუქცია, ტექნიკური და ტექნოლოგიური განახლება” – ისეთი რეკონსტრუქცია, ტექნიკური და ტექნოლოგიური განახლება, რომელიც

ძირეულად ცვლის საქმიანობის პარამეტრებს და რომელთა განსახორციელებლად საჭიროა ტექნიკურ-ეკონომიკური დასაბუთების პროექტის დამუშავება;

“ნებართვა” – კანონით გათვალისწინებული, განსაზღვრული ან განუსაზღვრელი ვადით ქმედების განხორციელება, რომელიც უკავშირდება ობიექტს და ადასტურებს ამ განზრახვის კანონით დადგენილ პირობებთან შესაბამისობას;

“სანებართვო მოწმობა” – ნებართვის ფლობის დამადასტურებელი საბუთი;

“საკონსულტაციო ფირმა” – იურიდიული პირი, რომელსაც თავისი წესდების შესაბამისად უფლება აქვს გასწიოს კონსულტაცია გარემოსდაცვითი საქმიანობის სფეროში (მათ შორის, დაგეგმილი საქმიანობის გარემოსდაცვითი ტექნიკურ-ეკონომიკური დასაბუთების პროექტების დამუშავებაში);

“საუკეთესო ტექნოლოგია” – გარემოსდაცვითი თვალსაზრისით საუკეთესო, გამოყენებადი და ეკონომიკურად ხელმისაწვდომი ტექნოლოგია, რომელიც ყველაზე უფრო ეფექტურია გარემოზე მავნე ზემოქმედების თავიდან აცილების, მინიმუმამდე შემცირების, ან გარდაქმნის თვალსაზრისით, შესაძლოა არ იყოს ფართოდ დანერგილი და გავრცელებული, მაგრამ მისი ათვისება, დანერგვა და გამოყენება შესაძლებელია ტექნიკური თვალსაზრისით, შესაძლოა ეკონომიკურად არ განაპირობებდეს მნიშვნელოვნად მაღალი ღირებულების ხარჯზე ზღვრული გარემოსდაცვითი სარგებლის მიღების მიზანშეწონილობას, მაგრამ იგი, ამავე დროს, ეკონომიკური თვალსაზრისით ხელმისაწვდომია საქმიანობის სუბიექტისათვის;

“საქმიანობა” – სამეწარმეო, სამეურნეო ან ყველა სხვაგვარი საქმიანობა, განსახლებისა და განვითარების გეგმებისა და პროექტების განხორციელება, ინფრასტრუქტურული პროექტების, განაშენიანებისა და სექტორული განვითარების გეგმების, საქართველოს ტერიტორიაზე არსებული წყლის, ტყის, მიწის, წიაღისა და სხვა ბუნებრივი რესურსების დაცვის, გამოყენებისა და სარგებლობის პროექტებისა და პროგრამების განხორციელების ჩათვლით, ასევე არსებული საწარმოების მნიშვნელოვანი რეკონსტრუქცია და ტექნიკურ-ტექნოლოგიური განახლება;

“საქმიანობის განმახორციელებელი” – ფიზიკური ან იურიდიული პირი, აგრეთვე კანონით გათვალისწინებული სხვა ორგანიზაციული წარმონაქმნი (რომელიც არ არის იურიდიული პირი), რომელიც არის ეკოლოგიური ექსპერტიზისადმი დაქვემდებარებული საქმიანობის განხორციელების ინიციატორი და მიმართავს შესაბამის ორგანოს ეკოლოგიური ექსპერტიზისადმი დაქვემდებარებული საქმიანობის განხორციელების უფლების მისაღებად;

“ფონური დაბინძურება” – გარემოს კომპონენტების დაბინძურების ყველა არსებული წყაროების ერთობლივი მოქმედება, რომელიც ჩამოყალიბდა გარკვეულ რაიონში, ახალი ობიექტის მშენებლობისას ან არსებული წყაროების სავარაუდო გაფართოების მომენტისათვის;

1. შესავალი

შეზღუდული პასუხისმგებლობის საზოგადოება „გიო-10“-ს კანალიზაციის და წყლის მიღების წარმოების საამქროს დაგეგმილი საქმიანობის „გარემოზე ზემოქმედების შეფასების ანგარიში“ წარმოადგენს საქართველოს კანონმდებლობით გათვალისწინებული გარემოსდაცვითი დამასაბუთებელი დოკუმენტაციის შემადგენელ ნაწილს, რომელიც მუშავდება “გარემოსდაცვითი შეფასების კოდექსი“-ს საქართველოს კანონით, აგრეთვე გარემოსდაცვითი საკანონმდებლო და ნორმატიული აქტებით დადგენილი მოთხოვნებიდან გამომდინარე - დაგეგმილი საქმიანობისათვის გარემოსდაცვითი გადაწყვეტილების მისაღებად საჭირო პროცედურების გასავლელად.

დოკუმენტაციის მიზანია, არსებული საქმიანობისათვის გარემოსდაცვითი გადაწყვეტილების მისაღებად დამუშავებული გარემოსდაცვითი ტექნიკურ-ეკონომიკური დასაბუთება - საწარმოო ობიექტის პროექტირებისა და ოპერირების პირობების სპეციფიკის გათვალისწინებით, რისთვისაც აუცილებელია ობიექტურად განისაზღვროს გარემოზე მოსალოდნელი ზემოქმედების ძირითადი ასპექტები, შესწავლილ იქნეს საწარმოს განლაგების რაიონის ბუნებრივი და სოციალური გარემოს არსებული მდგომარეობა, შეფასდეს ამ გარემოზე დაგეგმილი საქმიანობის საწარმოო ობიექტის გავლენის მასშტაბები და წარმოდგენილ იქნეს მოსაზრებები უარყოფითი ზემოქმედების პარამეტრების რეგულირების მისაღწევად.

აღნიშნული საქმიანობის სპეციფიკაზე დაყრდნობით, წარმოდგენილ დოკუმენტაციაში, საწარმოო ობიექტის განლაგების რაიონისათვის დამახასიათებელი მეტეოროლოგიურ-კლიმატური და არსებული ეკოლოგიური პირობების გათვალისწინებით, საფუძვლიანი ანალიზია ჩატარებული ბუნებრივი და სოციალური გარემოს ცალკეული კომპონენტების დაცვის უზრუნველსაყოფად.

1.1. გარემოზე ზემოქმედების შეფასების ანგარიშის შინაარსი

წარმოდგენილი დოკუმენტაცია შედგება თავფურცლის, ანოტაციის, სარჩევის, გამოყენებულ ცნებათა განმარტებების და შინაარსობრივი თავებისაგან, აგრეთვე გამოყენებული ლიტერატურის ჩამონათვალისა და დანართებისაგან.

კერძოდ:

1. საქმიანობის განხორციელების ადგილის აღწერას, GIS (გეოინფორმაციული სისტემები) კოორდინატების მითითებით (shp-ფაილთან ერთად), აგრეთვე დაგეგმილი საქმიანობისთვის გარემოს არსებული მდგომარეობის აღწერას;
- ინფორმაციას მიწის კატეგორიისა და მიწათსარგებლობის ფორმის შესახებ, როგორც მშენებლობის, ისე ექსპლუატაციის ეტაპზე;
- ინფორმაციას დაგეგმილი საქმიანობის ფიზიკური მახასიათებლების (სიმძლავრე, მასშტაბი და საწარმოო პროცესი, მათ შორის, შესაძლო საწარმოებელი პროდუქციის ოდენობა, მოთხოვნილი ენერჯია, წარმოებისას გამოსაყენებელი მასალა და ბუნებრივი რესურსები და სხვა) შესახებ;
- ინფორმაციას სადემონტაჟო სამუშაოებისა და მეთოდების შესახებ (საჭიროების შემთხვევაში);

- ინფორმაციას მშენებლობისა და ექსპლუატაციის ეტაპებზე შესაძლო უარყოფითი შედეგების და ემისიების (როგორებიცაა წყლის, ჰაერის, მიწის და წიაღისეულის დაბინძურება, ხმაური, ვიბრაცია, ელექტრომაგნიტური გამოსხივება, სითბური გამოსხივება, რადიაცია) შესახებ;
 - ინფორმაციას იმ ნარჩენების სახეების, მახასიათებლებისა და რაოდენობის შესახებ, რომლებიც შესაძლოა წარმოიქმნას მშენებლობისა და ექსპლუატაციის ეტაპებზე, აგრეთვე, საჭიროების შემთხვევაში, ნარჩენების მართვის სფეროში მოქმედი ნორმატიული აქტებით განსაზღვრულ დამატებით ინფორმაციას;
2. ინფორმაციას გარემოს დაცვის მიზნით შემოთავაზებული დაგეგმილი საქმიანობისა და მისი განხორციელების ადგილის ყველა გონივრული ალტერნატივის შესახებ, შესაბამისი დასაბუთებით, მათ შორის, უმოქმედობის (ნულოვანი) ალტერნატივის შესახებ, რომელიც გულისხმობს საქმიანობის განუხორციელებლობის შემთხვევაში გარემოს არსებული მდგომარეობის ბუნებრივად განვითარების აღწერას, რომლის შეფასებაც შესაძლებელია არსებული ინფორმაციის გამოყენებით და მეცნიერულ ცოდნაზე დაყრდნობით;
 3. ინფორმაციას დაგეგმილი საქმიანობის განხორციელებისას გარემოზე შესაძლო მნიშვნელოვანი ზემოქმედების შესახებ, მათ შორის, მოსახლეობაზე, ადამიანის ჯანმრთელობაზე, ბიომრავალფეროვნებაზე (მათ შორის, მცენარეთა და ცხოველთა სახეობები, ჰაბიტატები, ეკოსისტემები), წყალზე (მათ შორის, ჰიდრომორფოლოგიური ცვლილებები, რაოდენობა, ხარისხი), ჰაერზე, ნიადაგზე (მათ შორის, ნიადაგის მოხსნა), მიწაზე (მათ შორის, ორგანული ნივთიერებები, ეროზია, დატკეპნა, დეგრადაცია), კლიმატზე (მათ შორის, სათბურის გაზების ემისია), ლანდშაფტზე, კულტურულ მემკვიდრეობაზე (მათ შორის, არქიტექტურული და არქეოლოგიური ასპექტები) და მატერიალურ ფასეულობებზე ზემოქმედების შესახებ;
 4. ინფორმაციას ამ ნაწილის „გ“ ქვეპუნქტით გათვალისწინებულ კომპონენტებსა და მათ ურთიერთქმედებაზე დაგეგმილი საქმიანობის განხორციელებით შესაძლო პირდაპირი და არაპირდაპირი, კუმულაციური, ტრანსსასაზღვრო, მოკლევადიანი და გრძელვადიანი, პოზიტიური და ნეგატიური ზემოქმედების შესახებ, რომელიც გამოწვეულია:
 - დაგეგმილი საქმიანობისთვის საჭირო სამშენებლო სამუშაოებით, მათ შორის, საჭიროების შემთხვევაში, სადემონტაჟო სამუშაოებით;
 - ბუნებრივი რესურსების (განსაკუთრებით – წყლის, ნიადაგის, მიწის, ბიომრავალფეროვნების) გამოყენებით, ამ რესურსების ხელმისაწვდომობის გათვალისწინებით;
 - გარემოს დამაბინძურებელი ფაქტორების ემისიით, ხმაურით, ვიბრაციით, რადიაციით, ნარჩენების განთავსებითა და აღდგენით;
 - გარემოზე, ადამიანის ჯანმრთელობაზე ან კულტურულ მემკვიდრეობაზე ზემოქმედების რისკებით (მაგალითად, ავარიის ან კატასტროფის შემთხვევაში);
 - სხვა, არსებულ საქმიანობასთან ან დაგეგმილ საქმიანობასთან კუმულაციური ზემოქმედებით;
 - საქმიანობის კლიმატზე ზემოქმედებით და კლიმატის ცვლილებით განპირობებული საქმიანობის მოწყვლადობით;
 - გამოყენებული ტექნოლოგიით, მასალით ან/და ნივთიერებით;

5. ინფორმაციას დაგეგმილი საქმიანობის განხორციელების შედეგად შესაძლო ინციდენტების განსაზღვრისა და მათი შედეგების შეფასების შესახებ, მათ შორის, ავარიულ სიტუაციებზე რეაგირების სამოქმედო გეგმას;
6. სამოქმედო გეგმას დაგეგმილი საქმიანობის განხორციელებით გამოწვეული გარემოსა და ადამიანის ჯანმრთელობაზე უარყოფითი ზემოქმედების შედეგების, მათი თავიდან აცილების, შემცირების, შერბილებისა და კომპენსაციის ღონისძიებათა შესახებ. ინფორმაცია უნდა მოიცავდეს როგორც საქმიანობის განხორციელების, ისე შემდგომი ექსპლუატაციის ეტაპებს;
7. გარემოზე შეუქცევი ზემოქმედების შეფასებას და მისი აუცილებლობის დასაბუთებას, რაც გულისხმობს გარემოზე შეუქცევი ზემოქმედებით გამოწვეული დანაკარგისა და მიღებული სარგებლის ურთიერთმეწონას გარემოსდაცვით, კულტურულ, ეკონომიკურ და სოციალურ ჭრილში;
8. ინფორმაციას დაგეგმილი საქმიანობის შეწყვეტის შემთხვევაში ამ საქმიანობის დაწყებამდე არსებული გარემოს მდგომარეობის აღდგენის საშუალებების შესახებ;
9. დაგეგმილი საქმიანობის განხორციელებით გამოწვეული გარემოზე მნიშვნელოვანი ზემოქმედების აღწერას, რომელიც განპირობებულია ავარიისა და კატასტროფის რისკის მიმართ საქმიანობის მოწყვლადობით;
10. სკოპინგის ეტაპზე საზოგადოების ინფორმირებისა და მის მიერ წარმოდგენილი მოსაზრებებისა და შენიშვნების შეფასებას;
11. ინფორმაციას კვლევების მეთოდოლოგიის და გარემოს შესახებ ინფორმაციის წყაროების თაობაზე;
12. ამ ნაწილის „1“-„11“ ქვეპუნქტებით გათვალისწინებული ინფორმაციის მოკლე არატექნიკურ რეზიუმეს, საზოგადოების ინფორმირებისა და მონაწილეობის უზრუნველსაყოფად.

1.2. გარემოზე ზემოქმედების შეფასების ნორმატიული და სამართლებრივი ასპექტები

საქართველოს ეკონომიკური პოტენციალის ამღლება არ უნდა განხორციელდეს გარემოზე უარყოფითი და შეუქცევადი ზემოქმედების ხარჯზე. სასიცოცხლო მნიშვნელობის ობიექტების აგების დროსაც კი აუცილებელია გარემოს დაცვის, გარემოსდაცვითი ღონისძიებების გათვალისწინება და ეკოლოგიური წონასწორობის შენარჩუნება.

ადამიანთა ჯანსაღ გარემოში ცხოვრების გარანტიას იძლევა საქართველოს კონსტიტუცია (მუხლი 37). ამ უფლებათა დაცვა გათვალისწინებულია საქართველოს კანონმდებლობით. შესაბამისი კანონები ასახავენ სახელმწიფოს პოზიციას ამ სფეროში, ითვალისწინებენ საერთაშორისო რიგი კონვენციების მოთხოვნებს და მოიცავენ გარემოს დაცვის ღონისძიებათა მთელ კომპლექსს.

ქვემოთ ჩამოთვლილია საქართველოს კანონები და საერთაშორისო კონვენციები, რომლებიც უშუალოდ დაკავშირებულია გარემოზე ზემოქმედების წინასწარი შეფასების ამოცანასთან.

საერთაშორისო კონვენციები გარემოს დაცვის სფეროში

1. კონვენცია `გარემოსდაცვით საკითხებთან დაკავშირებული ინფორმაციის ხელმისაწვდომობის, გადაწყვეტილების პროცესში საზოგადოების მონაწილეობისა და ამ სფეროში მართლმსაჯულების საკითხებზე ხელმისაწვდომობის შესახებ` ორჰუსი, დანია, 23-25 ივნისი 1998 წ.
2. სახიფათო ნარენების ტრანსსასაზღვრო გადაზიდვასა და მათ განთავსებაზე კონტროლის შესახებ, ბაზელი, 1989 წ.
3. კონვენცია ბიოლოგიური მრავალფეროვნების შესახებ ;
4. კონვენცია ცხოველთა მიგრირებადი სახეობების დაცვაზე
5. კონვენცია გადაშენების პირას მყოფი ველური ფაუნისა და ფლორის სახეობათა საერთაშორისო ვაჭრობის თაობაზე;
6. გაერთიანებული ერების ორგანიზაციის კლიმატის ცვლილების ჩარჩო კონვენცია;
7. გაეროს კონვენცია გაუდაბნობასთან ბრძოლის შესახებ იმ ქვეყანაში, რომლებიც განიცდიან სერიოზულ გვალვას და/ან გაუდაბნობას, განსაკუთრებით აფრიკაში;
8. კონვენცია შორ მანძილზე ჰაერის ტრანსსასაზღვრო დაბინძურების შესახებ;
9. გაერთიანებული ერების ორგანიზაციის კლიმატის ცვლილების ჩარჩო კონვენციის კიოტოს ოქმი;
10. 1987 წლის მონრეალის ოქმი ოზონის შრის დამშლელი ნივთიერებების შესახებ;
11. კონვენცია `საერთაშორისო მნიშვნელობის ჭარბტენიანი, განსაკუთრებით წყლის ფრინველთა საბინადროდ ვარგისი, ტერიტორიების შესახებ` რამსარი, 02.02.1971წ
12. შავი ზღვის დაცვის კონვენცია;
13. 1985 წლის ვენის კონვენცია ოზონის შრის დაცვის შესახებ.

გარემოსდაცვითი კანონები

გარემოს დაცვის სფეროში საქართველოში მიღებულია შემდეგი კანონები:

გარემოზე ზემოქმედების შეფასების პროცესში გათვალისწინებული უნდა იქნას საქართველოს შემდეგი გარემოსდაცვითი კანონები (იხილეთ ცხრილი 1)

ცხრილი 1. საქართველოს გარემოსდაცვითი კანონების ნუსხა

მიღების წელი	კანონის დასახელება	სარეგისტრაციო კოდი	საბოლოო ვარიანტი
1994	საქართველოს კანონი ნიადაგის დაცვის შესახებ	370.010.000.05.001.000.080	14/06/2011
1994	საქართველოს კანონი საავტომობილო გზების შესახებ	310.090.000.05.001.000.089	24/12/2013
1995	საქართველოს კონსტიტუცია	010.010.000.01.001.000.116	04/10/2013
1996	საქართველოს კანონი გარემოს დაცვის შესახებ	360.000.000.05.001.000.184	06/09/2013
1996	საქართველოს კანონი წიაღის შესახებ	380.000.000.05.001.000.140	21/03/2014
1997	საქართველოს კანონი ცხოველთა სამყაროს	410.000.000.05.001.000.186	06/09/2013

	შესახებ		
1997	საქართველოს კანონი წყლის შესახებ	400.000.000.05.001.000.253	06/09/2013
1999	საქართველოს კანონი ატმოსფერული ჰაერის დაცვის შესახებ	420.000.000.05.001.000.595	05/02/2014
1999	საქართველოს ტყის კოდექსი	390.000.000.05.001.000.599	06/09/2013
1999	საქართველოს კანონი საშიში ნივთიერებებით გამოწვეული ზიანის ანაზღაურების შესახებ	040.160.050.05.001.000.671	06/06/2003
2003	საქართველოს წითელი ნუსხის და წითელი წიგნის შესახებ	360.060.000.05.001.001.297	06/09/2013
2003	საქართველოს კანონი ნიადაგების კონსერვაციისა და ნაყოფიერების აღდგენა-გაუმჯობესების შესახებ	370.010.000.05.001.001.274	19/04/2013
2005	საქართველოს კანონი ლიცენზიებისა და ნებართვების შესახებ	300.310.000.05.001.001.914	20/02/2014
2006	კანონი ზღვისა და მდინარეთა ნაპირების რეგულირებისა და საინჟინრო დაცვის შესახებ	330.130.000.11.116.005.130	27/12/2006
2007	საქართველოს კანონი ეკოლოგიური ექსპერტიზის შესახებ	360.130.000.05.001.003.079	25/03/2013
2007	საქართველოს კანონი გარემოზე ზემოქმედების ნებართვის შესახებ	360.160.000.05.001.003.078	06/02/2014
2007	საქართველოს კანონი საზოგადოებრივი ჯანმრთელობის შესახებ	470.000.000.05.001.002.920	13/12/2013
2007	საქართველოს კანონი კულტურული მემკვიდრეობის შესახებ	450.030.000.05.001.002.815	25/09/2013
2014	საქართველოს კანონი “სამოქალაქო უსაფრთხოების შესახებ”	140070000.05.001.017468	01/07/2014
2014	ნარჩენების მართვის კოდექსი	360160000.05.001.017608	12/01/2015
2017	გარემოსდაცვითი შეფასების კოდექსი	360160000.05.001.018605	07/12/2017

საქართველოს გარემოსდაცვითი სტანდარტები

წინამდებარე ანგარიშის დამუშავების პროცესში გარემო ობიექტების (ნიადაგი, წყალი, ჰაერი) ხარისხის შეფასებისათვის გამოყენებული შემდეგი გარემოსდაცვითი სტანდარტები (იხ. ცხრილი 2.):

ცხრილი 2. გარემოსდაცვითი სტანდარტების ნუსხა

მიღების თარიღი	ნორმატიული დოკუმენტის დასახელება	სარეგისტრაციო კოდი
15/05/2013	საქართველოს გარემოსა და ბუნებრივი რესურსების დაცვის მინისტრის 2013 წლის 15 მაისის N31 ბრძანებით დამტკიცებული დებულება „გარემოზე ზემოქმედების შეფასების შესახებ“.	360160000.22.023.016156
31/12/2013	ტექნიკური რეგლამენტი - „დაბინძურების სტაციონარული წყაროებიდან ატმოსფერულ ჰაერში გაფრქვევების ფაქტობრივი რაოდენობის განსაზღვრის	300160070.10.003.017660

	ინსტრუმენტული მეთოდის, დაბინძურების სტაციონარული წყაროებიდან ატმოსფერულ ჰაერში გაფრქვევების ფაქტობრივი რაოდენობის დამდგენი სპეციალური გამზომ-საკონტროლო აპარატურის სტანდარტული ჩამონათვალისა და დაბინძურების სტაციონარული წყაროებიდან ტექნოლოგიური პროცესების მიხედვით ატმოსფერულ ჰაერში გაფრქვევების ფაქტობრივი რაოდენობის საანგარიშო მეთოდიკა“, დამტკიცებულია საქართველოს მთავრობის №435 დადგენილებით.	
31/12/2013	ტექნიკური რეგლამენტი - „ატმოსფერულ ჰაერში მავნე ნივთიერებათა ზღვრულად დასაშვები გაფრქვევის ნორმების გაანგარიშების მეთოდიკა“, დამტკიცებულია საქართველოს მთავრობის №408 დადგენილებით.	300160070.10.003.017622
10/01/2014	ტექნიკური რეგლამენტი - „ზედაპირული წყლის ობიექტებში ჩამდინარე წყლებთან ერთად ჩაშვებულ დამაბინძურებელ ნივთიერებათა ზღვრულად დასაშვები ჩაშვების (ზდჩ) ნორმების გაანგარიშების შესახებ ტექნიკური რეგლამენტის დამტკიცების თაობაზე“, დამტკიცებულია საქართველოს მთავრობის №414 დადგენილებით.	300160070.10.003.017621
03/01/2014	ტექნიკური რეგლამენტი - „არახელსაყრელ მეტეოროლოგიურ პირობებში ატმოსფერული ჰაერის დაცვის შესახებ“, დამტკიცებულია საქართველოს მთავრობის №8 დადგენილებით.	300160070.10.003.017603
03/01/2014	გარემოსდაცვითი ტექნიკური რეგლამენტი - დამტკიცებულია საქართველოს მთავრობის №17 დადგენილებით.	300160070.10.003.017608
03/01/2014	ტექნიკური რეგლამენტი - „საქართველოს ტერიტორიაზე რადიაციული უსაფრთხოების ნორმების შესახებ“, დამტკიცებულია საქართველოს მთავრობის №28 დადგენილებით.	300160070.10.003.017585
03/01/2014	ტექნიკური რეგლამენტი - „წყლის სინჯის აღების სანიტარიული წესების მეთოდიკა“ დამტკიცებულია საქართველოს მთავრობის №26 დადგენილებით.	300160070.10.003.017615
06/01/2014	ტექნიკური რეგლამენტი - „ატმოსფერული ჰაერის დაბინძურების სტაციონარული წყაროების ინვენტარიზაციის მეთოდიკა“, დამტკიცებულია საქართველოს მთავრობის №42 დადგენილებით.	300160070.10.003.017588
14/01/2014	ტექნიკური რეგლამენტის - „გარემოსთვის მიყენებული ზიანის განსაზღვრის (გამოანგარიშების) მეთოდიკა“, დამტკიცებულია საქართველოს მთავრობის №54 დადგენილებით.	300160070.10.003.017673
15/01/2014	ტექნიკური რეგლამენტი - „სამუშაო ზონის ჰაერში მავნე ნივთიერებების შემცველობის ზღვრულად დასაშვები კონცენტრაციების შესახებ“, დამტკიცებულია საქართველოს მთავრობის №70 დადგენილებით.	300160070.10.003.017688
15/01/2014	ტექნიკური რეგლამენტი -სასმელი წყლის შესახებ დამტკიცებულია საქართველოს მთავრობის №58 დადგენილებით.	300160070.10.003.017676

15/01/2014	ტექნიკური რეგლამენტი-„სამკურნალო-პროფილაქტიკური დაწესებულებების ნარჩენების შეგროვების, შენახვისა და გაუვნებელების სანიტარიული წესები და ნორმები“, დამტკიცებულია საქართველოს მთავრობის 2014 წლის 15 იანვრის №64 დადგენილებით.	300160070.10.003.017682
04/08/2015	ტექნიკური რეგლამენტი -„კომპანიის ნარჩენების მართვის გეგმის განხილვისა და შეთანხმების წესი“. დამტკიცებულია საქართველოს გარემოსა და ბუნებრივი რესურსების დაცვის მინისტრის №211 ბრძანებით	360160000.22.023.016334
11/08/2015	ტექნიკური რეგლამენტი -„ნაგავსაყრელების მოწყობის ოპერირების, დახურვისა და შემდგომი მოვლის შესახებ“. დამტკიცებულია საქართველოს მთავრობის N421 დადგენილებით.	300160070.10.003.018807
17/08/2015	ტექნიკური რეგლამენტი -„სახეობებისა და მახასიათებლების მიხედვით ნარჩენების ნუსხის განსაზღვრისა და კლასიფიკაციის შესახებ“. დამტკიცებულია საქართველოს მთავრობის N426 დადგენილებით.	300230000.10.003.018812
01/08/2016	საქართველოს მთავრობის 2015 წლის 11 აგვისტოს #422 დადგენილება „ნარჩენების აღრიცხვის წარმოების, ანგარიშგების განხორციელების ფორმისა და შინაარსის შესახებ“.	360100000.10.003.018808
15/08/2017	ტექნიკური რეგლამენტი – „საცხოვრებელი სახლებისა და საზოგადოებრივი/საჯარო დაწესებულებების შენობების სათავსებში და ტერიტორიებზე აკუსტიკური ხმაურის ნორმების შესახებ	300160070.10.003.020107

1.3. საწარმოს ფუნქციონირების საფუძვლები

გარემოსდაცვითი შეფასების კოდექსის II დანართის მე-10 მუხლის 10.3 პუნქტის თანახმად ის ექვემდებარება სკრინინგის პროცედურის გავლას, ამიტომ აუცილებელია გარემოსდაცვითი გადაწყვეტილების გაცემა.

საწარმოო ტერიტორია მდებარეობს ქალაქ ბათუმში, ბაგრატიონის ქუჩა #97გ-ში, ყოფილი ქიმიური ქარხნის მიმდებარე ტერიტორიაზე არსებულ არასასოფლო-სამეურნეო დანიშნულების მიწის ფართობზე, მიწის ნაკვეთის საკადასტრო კოდი 05.26.13.022. აღნიშნული მიწის ნაკვეთი წარმოადგენს შპს „სესილი 2008“-ს (ID ს/კ:245619941) საკუთრებას. ტერიტორიის GPS კოორდინატებია: X-220188.00; Y-4614813.00. წარმოდგენილი GPS კოორდინატების და საკადასტრო კოდის მიხედვით იდენტიფიცირებული ტერიტორიიდან აღმოსავლეთით და დასავლეთით ფიქსირდება დასახლებული ზონა. პირდაპირი მანძილი უახლოეს მოსახლემდე შეადგენს მიწის ნაკვეთის საკადასტრო საზღვრიდან 3 მ-ს კოორდინატებით X-220180.52; Y- 4614797.84., ხოლო აღმოდსავლეთით 15 მეტრი მანძილით დაშორებული უახლოესი მოსახლის კოორდინატებია: X-220205.36; Y- 4614809.80.

აღნიშნული საწარმო ექსპლოატაციაში შევიდა 2012 წლის აპრილში, რომელის დანიშნულებაა პლასტმასის საკანალიზაციო და წყლის მილების წარმოება.

საწარმოს გააჩნია 2 უბანი: კანალიზაციის მილების და წყლის მილების დამაზადებელი უბნები. ტერიტორია შესაბამისად 120 და 80 კვ. მეტრია.

ზოგადი ცნობები საწარმოო ობიექტის შესახებ მოცემულია ცხრილ 1.1-ში.

ცხრილი 1.1.

ძირითადი მონაცემები საწარმოს საქმიანობის შესახებ

#	მონაცემთა დასახელება	დოკუმენტის შედგენის მომენტისათვის
1.	ობიექტის დასახელება	შეზღუდული პასუხისმგებლობის საზოგადოება "გეო-10"
2.	ობიექტის მისამართი: ფაქტიური: იურიდიული:	ქალაქი ბათუმი, ბაგრატიონის ქუჩა #97გ, ს/კ 05.26.13.022 საქართველო, ბათუმი, ალ.გრიბოედოვის ქ., №38, ბ №23
3.	საიდენტიფიკაციო კოდი	445408791
4.	GPS კოორდინატები	X=220188.00; Y=4614813.00
5.	ობიექტის ხელმძღვანელი: გვარი, სახელი ტელეფონები: ელ. ფოსტა:	გიორგი დავითაძე ტელ: 579 75 30 30 ritabolqvadze@gmail.com
6.	მანძილი ობიექტიდან უახლოეს დასახლებულ პუნქტამდე:	დასახლებული პუნქტი 3 მ.
7	ეკონომიკური საქმიანობა:	პლასტმასის ნაკეთობების წარმოება
8	გამომშვებული პროდუქციის სახეობა	კანალიზაციის და წყლის მილები
9	საპროექტო წარმადობა:	280 ტ/წელ წყლის მილები და 117.6 ტ/წელ საკანალიზაციო მილები.
10	მოხმარებული ნედლეულის სახეობები და რაოდენობები:	330ტ/წელ პოლიეთილენის გამოყენებული პარკები და 135 ტ/წელ. მეტალოპლასტმასის კარფანჯრების ნარჩენები
11	მოხმარებული საწვავის სახეობები და რაოდენობები:	
12	სამუშაო საათების რაოდენობა წელიწადში	1680 საათი
13	სამუშაო საათების რაოდენობა დღე-ღამეში	8 საათი

2. გარემოს არსებული მდგომარეობის ანალიზი

გარემოზე ზემოქმედების შესწავლისა და შესაძლო გავლენის შეფასებისათვის აუცილებელია საწარმოს განლაგების ტერიტორიისათვის ბუნებრივ-ეკოლოგიური ანალიზის ჩატარება. ზემოქმედების ქვეშ მოქცეული გარემოს არსებული მდგომარეობის დახასიათებისათვის

ამ ანალიზის შემადგენელი ნაწილებია:

- საპროექტო ტერიტორიის ადგილმდებარეობა;
- გეოლოგიური მდგომარეობის შეფასება;
- კლიმატურ-მეტეოროლოგიური პირობები;
- ჰიდროლოგიური ქსელის დახასიათება;
- ფაუნა და ფლორა;

- ეკოლოგიური მდგომარეობის ანალიზი (მათ შორის: გარემოს კომპონენტების – ატმოსფერული ჰაერის, წყლის ობიექტების და ნიადაგის საწყისი მდგომარეობის, აგრეთვე გარემოზე ფიზიკური ზემოქმედების ხარისხობრივი მაჩვენებლების შეფასება);

ჩამოთვლილი ეკოლოგიური ფაქტორების გარდა, დაგეგმილი საქმიანობის ყოველი კონკრეტული შემთხვევისათვის შესაძლებელია განსაკუთრებული მნიშვნელობის სხვა ფაქტორების არსებობაც, რაზედაც ყურადღების გამახვილება აუცილებელია გარემოსდაცვითი დამასაბუთებელი დოკუმენტაციის დამუშავების პროცესში.

საწარმო ობიექტის დაგეგმილი საქმიანობის განხორციელების შემთხვევაში, ბუნებრივი გარემოს არსებული მდგომარეობის მოსალოდნელი ზეგავლენის ქვეშ მოქცეული ცალკეული კომპონენტების ზოგადი ხარისხობრივი და რაოდენობრივი მახასიათებლები აღწერილია მოცემული თავის კონკრეტულ პარაგრაფებში.

2.1. საპროექტო ტერიტორიის ადგილმდებარეობა

საწარმო ტერიტორია მდებარეობს ქალაქ ბათუმში, ბაგრატიონის ქუჩა #97გ-ში, მიწის ნაკვეთის საკადასტრო კოდი 05.26.13.022. აღნიშნული მიწის ნაკვეთი წარმოადგენს შპს „სესილი 2008“-ს (ID ს/კ:245619941) საკუთრებას. ტერიტორიის GPS კოორდინატებია: X-220188.00; Y-4614813.00.

აღნიშნული ტერიტორია წარმოადგენს ყოფილი ქიმიური ქარხნის მიმდებარე ტერიტორიაზე არსებულ არასასოფლო-სამეურნეო დანიშნულების მიწის ნაკვეთს. წარმოდგენილი GPS კოორდინატების და საკადასტრო კოდის მიხედვით იდენტიფიცირებული ტერიტორიიდან აღმოსავლეთით და დასავლეთით ფიქსირდება დასახლებული ზონა. პირდაპირი მანძილი უახლოეს მოსახლემდე შეადგენს მიწის ნაკვეთის საკადასტრო საზღვრიდან 3 მ-ს კოორდინატებით X-220180.52; Y- 4614797.84., ხოლო აღმოსავლეთით 15 მეტრი მანძილით დაშორებული უახლოესი მოსახლის კოორდინატებია: X-220205.36; Y- 4614809.80.

ტერიტორიის სიტუაციური სქემა დაცილების მანძილების დატანით მოცემულია სურათზე 3.1.1 ხოლო საწარმოს განთავსების ტერიტორიის დეტალური სიტუაციური სქემა სურათზე 3.1.2.

საწარმოს ტერიტორიის კუთხეთა წვეროების კოორდინატები მოცემულია ცხრილ 2.1-ში.

ცხრილი 2.1.

#	X	Y
1	2	3
1	220159.44	4614816.86
2	220193.90	4614828.11
3	220203.00	4614800.33
4	220161.88	4614794.58

აღნიშნული საწარმოდა დასავლეთით 170 მეტრში მდებარეობს საჯარო სკოლა, ჩრდილო-დასავლეთით 130 მეტრში მდებარეობს ენერგო პრო ჯორჯიას ოფისი.

საწარმოს ტერიტორიის ჩრდილოეთით, მიმდებარედ, მდებარეობს შპს „ანთ გრუპ“-ის საკუთრებაში მდებარე სასაწყობე შენობა.

სურათი 3.1.1. სიტუაციური გეგმა



სურათი 3.1.2. შპს „გიო-10“-ის კანალიზაციის და წყლის მილები წარმოების საამქროს განთავსების ტერიტორიის დეტალური სიტუაციური სქემა



2.2. საკვლევი ტერიტორიის გეოლოგიური პირობები

2.2.1. გეომორფოლოგია

გეომორფოლოგიური თვალსაზრისით საკვლევი ტერიტორია მდებარეობს კახაბრის ვაკის ღერძულ ნაწილში, მდ. ჭოროხის მარჯვენა სანაპიროზე.

კახაბრის ვაკე განიერი და გაშლილი ზღვისპირა დაბლობია, მთლიანად აგებული მეოთხეული ასაკის ალუვიურ-ზღვიური ნალექებით. მას განედურად კვეთს მდ. ჭოროხი, ფაქტობრივად რომლის დელტასაც წარმოადგენს ეს ოროგრაფიული ერთეული.

დაბლობის ფარგლებში კარგად გამოიკვეთება რელიეფის ორი ტიპი. პირველია მდინარის აკუმულაციური კალაპოტი და ჭალის ტერასა, ხოლო მეორე ასეთივე გენეზისის ალუვიურ-ზღვიური დაბლობი, რომელზედაც გაშენებულია ხელვაჩაური და მიმდებარე სოფლები. საქმიანი ეზო მოიცავს ამ ერთეულის სამხრეთ პერიფერიას.

დაბლობის ზედაპირი სწორი, თითქმის ბრტყელია ოდნავ (30-მდე) დახრილი დასავლეთისაკენ და სუსტად დანაწევრებული 1.0-1.5 მ-მდე სიღრმის წყალსადინარებით. რელიეფის განვითარების აკუმულაციური ციკლი აქ დამთავრებულია და ამჟამად იწყება მისი ეროზიული დანაწევრება. ზედაპირის ცალკეული მცირე უბნები (განსაკუთრებით წყალსადინარების გასვრივ) დაჭაობებულია.

საწარმოო ეზოს ფარგლებში ზედაპირი სწორია, ერთიანი და დაუნაწევრებელი, აბსოლუტური სიმაღლეებით 16 მეტრის ფარგლებში. მორფოლოგიაზე სერიოზული გავლენა იქონია ანტროპოგენულმა ფაქტორმა. ტერიტორიის ათვისებას მალევე მოყვა რელიეფის დამახასიათებელი ანტროპოგენული უხვი ფორმების გავრცელება – ხელოვნურად მოსწორებული მოედნები საწარმოებით, ღრმულები, ზვინულები სამშენებლო და საყოფაცხოვრებო ნაგვის გროვები, ფართობების სასოფლო-სამეურნეო დამუშავება და ა. შ.

მოედნის ფარგლებში თანამედროვე საშიში გეოდინამიკური პროცესების გამოვლენა, მათ მიერ დატოვებული ან საგრძნობლად შეცვლილი რელიეფის ფორმები არ დაფიქსირდა. ტერიტორია დღეისათვის გამოირჩევა მდგრადობის მაღალი ხარისხით.

2.2.2. გეოლოგიური აგებულება - ტექტონიკა

გეოლოგიური აგებულება. გამოკვლეული ტერიტორია შედის მცირე კავკასიონის ნაოჭა სისტემის აჭარა-თერიალეთის ზონის ცენტრალური ქვეზონის უკიდურეს დასავლეთ ნაწილში და მოიცავს სიღრმეში დაძირულ აჭარისწყლის გაშლილი სინკლინური ნაოჭის ჩრდილოეთი ფრთას. თავის მხრივ ნაოჭი მთლიანად აგებულია შუა ეოცენური ასაკის სხვადასხვა ლითოლოგიური შემადგენლობის ვულკანოგენური ნალექების მძლავრი წყებით.

1. კახაბრის დაბლობის ფარგლებში ძირითადი ქანები ყველგან გადაფარულია მეოთხეული ასაკის ალუვიურ-ზღვიური (პლეისტოცენური) და ალუვიური (თანამედროვე) ნალექებით სიმძლავრით რამოდენიმე ათეულ მეტრამდე. პირველების მიერ მთლიანადაა აგებული კახაბრის დაბლობი, ხოლო მეორე გვხვდება მდ. ჭოროხის კალაპოტის, ჭალის და ჭალის ტერასების ფარგლებში. საქმიანი ეზოს ფარგლებში სულ

ცოტა 10 მ სიღრმემდე გვხვდება თანამედროვე ალუვიური და ტექნოგენური ნალექები. პირველი წარმოდგენილია ნაყარი გრუნტებით სიმძლავრით 0.5 მეტრამდე, ხოლო მეორე კარგად დამუშავებული კენჭნარით ქვიშის შემავსებლით. საწარმოს მიღმა ზედაპირზე ალუვიური კენჭნარი დაფარულია ანალოგიური გენეზისის თიხნარებით სიმძლავრით 0.7 მეტრამდე.

2.2.3. ჰიდროგეოლოგია

გამოკვლევულ ტერიტორიაზე გრუნტის წყლების ფორმირება, მოძრაობა და გავრცელება განისაზღვრება გეოლოგიური და გეომორფოლოგიური პირობებით. მდ. ჭოროხის ხეობაში ატმოსფერული ნალექებუს სიუხვე, საფარი ქანების საკმაოდ მაღალი კოლექტორული თვისებები განაპირობებენ ამ ქანებში მიწისქვეშა წყალუხვი ნაკადების ფორმირებას.

ამგები ქანები ზედაპირიდან 1.5-2.5მ სიღრმიდან გაწყლოვანებულია. მოძრაობის მიხედვით წყლები ფოროვანი ტიპისაა, უწნევო, თავისუფალი ზედაპირით. ქიმიური შემადგენლობით ჰიდროკარბონატული კალციუმ-მაგნიუმიანი, მინერალიზაციით 0.2-0.3 გ/ლ-მდე. მიწისქვეშა წყლების კვება ხდება მდინარის წყლებით და ატმოსფერული ნალექების უშუალო ინფილტრაციით, ხოლო განტვირთვა მდ. ჭოროხის მიმართულებით. მათი რეჟიმი ძლიერ ცვლადია წყალდიდობების და წყალმოვარდნების დროს სწრაფად იწვევენ ზევით და თითქმის უტოლდებიან ზედაპირს. წყალმცირობის დროს ასევე სწრაფად ხდება დონეების დაწევა 1.0-1.5 მეტრამდე. ისინი ჩვეულებრივ არ ამჟღავნებენ აგრესიულობას ნებისმიერი მარკის წყალშეუღწევადი ბეტონის და ლითონკონსტრუქციების მიმართ.

2.2.4. სეისმური პირობები

საქართველოს ტერიტორიის სეისმური დარაიონების უახლოესი სქემის მიხედვით ქ. ბათუმი განთავსებულია 7 ბალიან სეისმურ ზონაში (პნ 01.01-09 "სეისმომედეგი მშენებლობა"), ხოლო ამგები გრუნტები ამავე დოკუმენტის #1 ცხრილით სეისმური თვისებების მიხედვით განეკუთვნებიან III კატეგორიას. გამომდინარე აქედან მშენებლობისათვის გამოყოფილი ტერიტორიის სეისმურობად მიღებულ იქნეს 8 ბალი.

2.3. ტერიტორიის კლიმატური მახასიათებლები

აჭარა მდებარეობს საქართველოს სამხრეთ-დასავლეთ ნაწილში, აჭარის დასავლეთ ნაწილი შეადგენს შავი ზღვის სანაპირო ზონას.

ტერიტორია განისაზღვრება როგორც ზღვისპირა ტენიანი სუბტროპიკული კლიმატის ზონა, რომელიც მოიცავს მთელ დასავლეთ საქართველოს და გრძელდება ლიხის მთის ქედამდე. ამ ზონის კლიმატი ფორმირებულია მისი მდებარეობის ზემოქმედებით სუბტროპიკული და საშუალო განედით, ატმოსფეროს ცირკულაციის პროცესით და ოროგრაფული მოდელებით. სამი მხრიდან შემოსაზღვრული მთების ქედების გავლენით ნესტი, დასავლეთიდან - შავი ზღვის მხრიდან მომავალი

არასტაბილური ჰაერის მასები, გადის კონვერგენციას და შემდეგ მიედინება აღმავალი ნაკადით მთების დასავლეთ ფერდობებზე. აღნიშნული პროცესები იწვევს ნესტიანი კლიმატის წარმოქმნას, დიდი რაოდენობის ნალექით წელიწადის თითქმის ნებისმიერ დროს, მიუხედავად მაღალი თერმული რეჟიმის ფონისა.

სანაპირო ზონას ახასიათებს ჭარბი ნოტიო სუბტროპიკული კლიმატი. აღნიშნული რაიონის რელიეფი ტეხილი და მთიანია. მთის ქედები ეშვება პირდაპირ ზღვისპირზე და იცავს სანაპიროს აღმოსავლეთის ცივი მასების. ამიტომ სანაპირო ზონა არის პირდაპირ შავი ზღვის ზემოქმედების ქვეშ.

ვიწრო სანაპირო ზოლი შავი ზღვის გასწვრივ აჭარაში წარმოადგენს კახაბრის დაბლობს, რომელიც მდებარეობს კოლხეთის დაბლობის უკიდურეს სამხრეთ-დასავლეთ ნაწილში. ძლიერი და თბილი მასები, მომავალი ხმელთაშუაზღვიდან შავი ზღვის აღმოსავლეთი ნაპირისკენ ათბობს აჭარას ცივი ზამთრის სეზონის დროს. საშუალო ტემპერატურა ყველაზე ცივ თვეებში (იანვარი-თებერვალი) დაახლოებით შეადგენს 4.8°C – 6.7°C . საშუალო ტემპერატურა ყველაზე თბილ თვეში (აგვისტო) დაახლოებით შეადგენს 22.2°C – 23.1°C . ზაფხული არ არის ძალიან ცხელი (განსაკუთრებით ქობულეთში) ბრიზის, მდიდარი მცენარეული საფარისა და დიდი რაოდენობით ნალექის წყალობით.

მიუხედავად ამისა მაქსიმალური ტემპერატურა შეიძლება იყოს: მინიმალური (-8 – -16°C) იანვარში, როცა ცივი მასები შემოიჭრებიან ჩრდილო-აღმოსავლეთიდან. მაქსიმალური კი აგვისტოში 38 – 40°C .

როგორც უკვე ავღნიშნეთ აჭარის სანაპირო დაცულია აღმოსავლეთის ქარების ზერმოქმედებისგან მთის ქედების ხშირი ტყეების წყალობით. მიუხედავად ამ ფაქტისა აღნიშნება სეზონის მიხედვით ქარების მიმართულების სხვადასხვა ვარიაციები. აქ დასავლეთის ქარები (ზღვიდან) დომინირებენ აღმოსავლეთის (კონტინენტურ) ქარებზე ყველგან, თითქმის ყველა სეზონზე.

შედარებით თბილი კლიმატის გამო ნალექი აჭარაში უმეტესად მოდის წვიმის სახით. წვიმის წლიური რაოდენობა მერყეობს $2,320$ და $2,621$ მმ შორის, ანუ ძალიან მაღალი, რაც მოითხოვს საწარმოსათვის განსაკუთრებულ საპროექტო და ტექნოლოგიურ მოთხოვნებს. ექსტრემალური წვიმის მოვლენები არ არის ძალიან ხშირი, მაგრამ ასეთ მოვლენებს ძალიან დიდი ზემოქმედება აქვს ზედაპირული წყლების რეჟიმზე და შესაბამისად საწარმოს პროექტი უნდა ითვალისწინებდეს აღნიშნულ მომენტს.

ანგარიშის მიხედვით `საქართველოსთვის გაწეული დახმარება გაეროს ჩარჩო კონვენციის მოთხოვნების დაკმაყოფილებაში კლიმატის ცვლილებასთან დაკავშირებით გლობალურ კლიმატურ ცვლილებას ექნება ტენდენცია უკიდურესობისკენ (წყალდიდობა, გვალვა). აჭარისთვის ეს განისაზღვრება როგორც დიდი მომატებული რაოდენობის კოკისპირულ წვიმებს.

ქვემოთ ცხრილებში მოცემულია კლიმატური მახასიათებლების 2014 წლის 15 იანვარს საქართველოს მთავრობის #71 დადგენილებით დამტკიცებული ტექნიკური

რეგლამენტის „საქართველოს ტერიტორიაზე სამშენებლო სფეროს მარეგულირებელი ტექნიკური რეგლამენტების დამტკიცების შესახებ“-ის თანახმად.

ძირითადი მეტეომახასიათებლები

ატმოსფერული ჰაერის მრავალწლიურ საშუალო ტემპერატურათა მნიშვნელობები უბნის ტერიტორიაზე განლაგებული ბათუმის აეროპორტის ჰიდრომეტეოროლოგიური სადგურზე (°C)

თვე	I	II	III	IV	V	VI	VII	VIII	IX	X	XI	XII	საშ
°C	6.9	6.8	8.7	11.7	15.8	19.5	22.1	22.6	19.8	16.5	12.4	8.9	14.3

ატმოსფერული ჰაერის დღეღამურ მინიმალურ ტემპერატურათა საშუალო მნიშვნელობები უბნის ტერიტორიაზე განლაგებული ბათუმის აეროპორტის მეტეო სადგურებზე (°C)

თვე	I	II	III	IV	V	VI	VII	VIII	IX	X	XI	XII	საშ
°C	3.5	3.3	5.1	7.9	12.5	16.3	19.2	19.4	16.4	12.9	9.1	5.8	11.0

ატმოსფერული ჰაერის აბსოლუტურ მინიმალურ ტემპერატურათა საშუალო მნიშვნელობები უბნის ტერიტორიაზე განლაგებული ბათუმის აეროპორტის მეტეო სადგურებზე (°C)

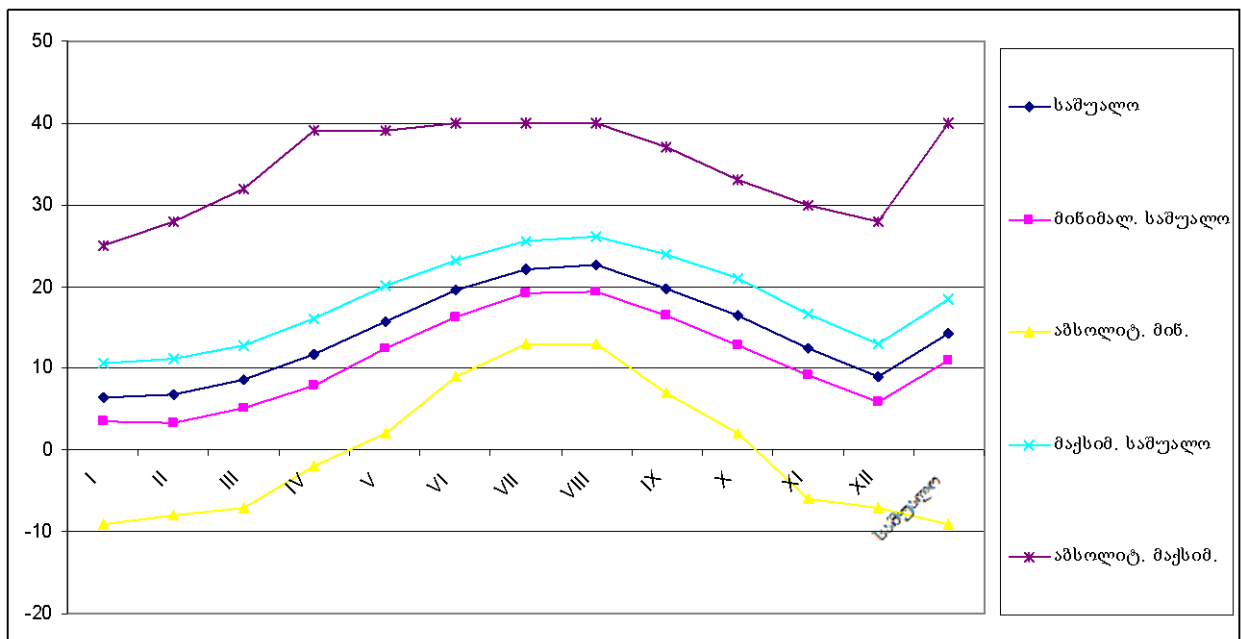
თვე	I	II	III	IV	V	VI	VII	VIII	IX	X	XI	XII	საშ
°C	-9	-8	-7	-2	2	9	13	13	7	2	-6	-7	-9

ატმოსფერული ჰაერის დღეღამურ მაქსიმალურ ტემპერატურათა საშუალო მნიშვნელობები უბნის ტერიტორიაზე განლაგებული ბათუმის აეროპორტის მეტეო სადგურებზე (°C)

თვე	I	II	III	IV	V	VI	VII	VIII	IX	X	XI	XII	საშ
°C	10.7	11.1	12.9	16.1	20.1	23.2	25.5	26.2	23.9	21.0	16.6	13.0	18.4

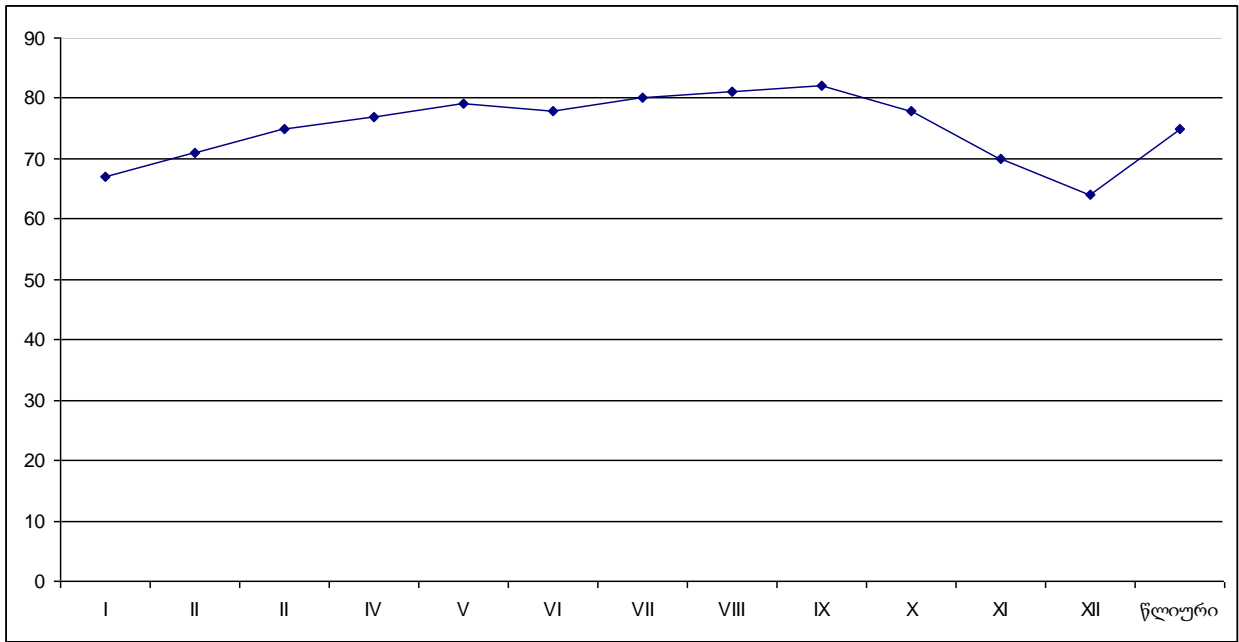
ატმოსფერული ჰაერის აბსოლუტურ მაქსიმალურ ტემპერატურათა მნიშვნელობები უბნის ტერიტორიაზე განლაგებული ბათუმის აეროპორტის მეტეო სადგურებზე (°C)

თვე	I	II	III	IV	V	VI	VII	VIII	IX	X	XI	XII	საშ
°C	25	28	32	39	39	40	40	40	37	33	30	28	40



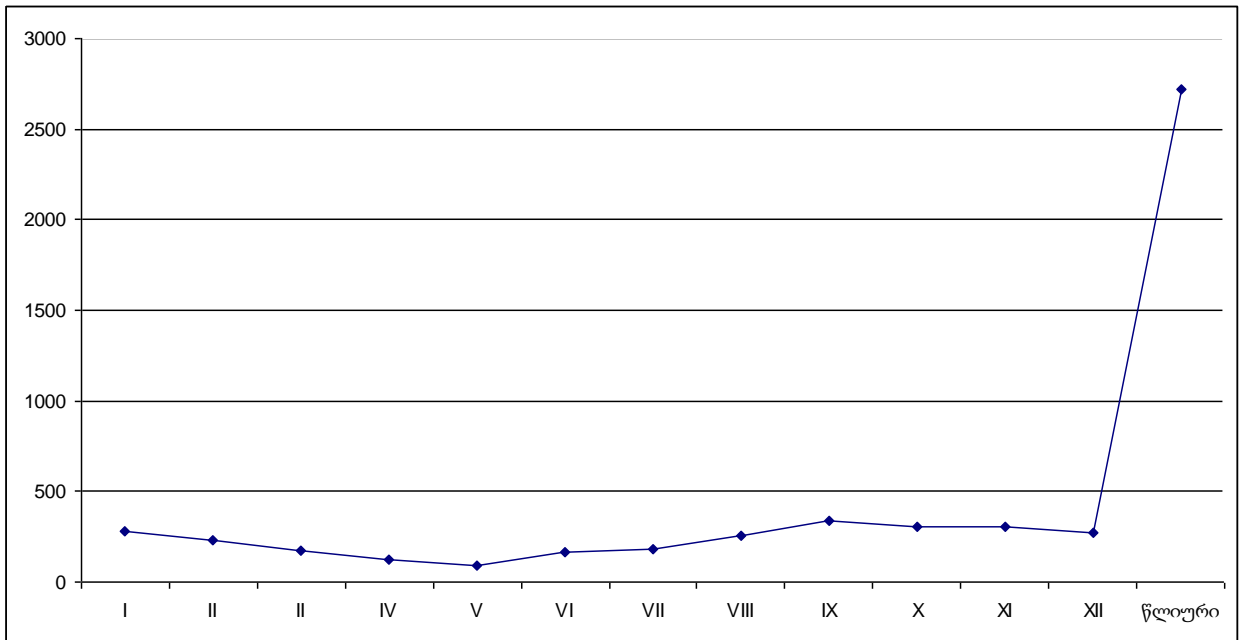
ფარდობითი ტენიანობა

თვე	I	II	III	IV	V	VI	VII	VIII	IX	X	XI	XII	საშ
%	67	71	75	77	79	78	80	81	82	78	70	64	75



ატმოსფერული ნალექების ჯამის საშუალო მნიშვნელობები
უბნის ტერიტორიაზე განლაგებული ბათუმის აეროპორტის მეტეო სადგურებზე (მმ)

თვე	I	II	III	IV	V	VI	VII	VIII	IX	X	XI	XII	საშ
მმ	281	228	174	122	92	163	182	255	335	306	304	276	2718

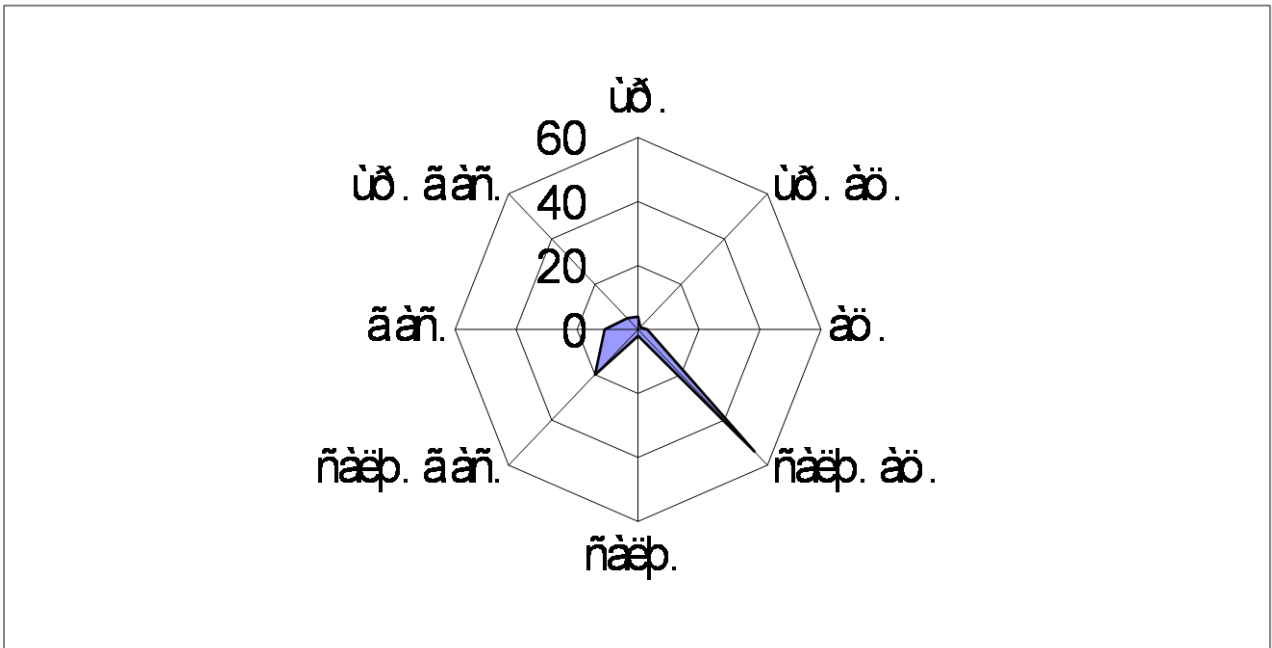


ნისლიან დღეთა რაოდენობა წელიწადში

თვე	I	II	III	IV	V	VI	VII	VIII	IX	X	XI	XII	საშ
დღე	0.2	0.4	0.7	2	2			0.5			0.2		6

ქარის სხვადასხვა მიმართულებების განმეორადობა

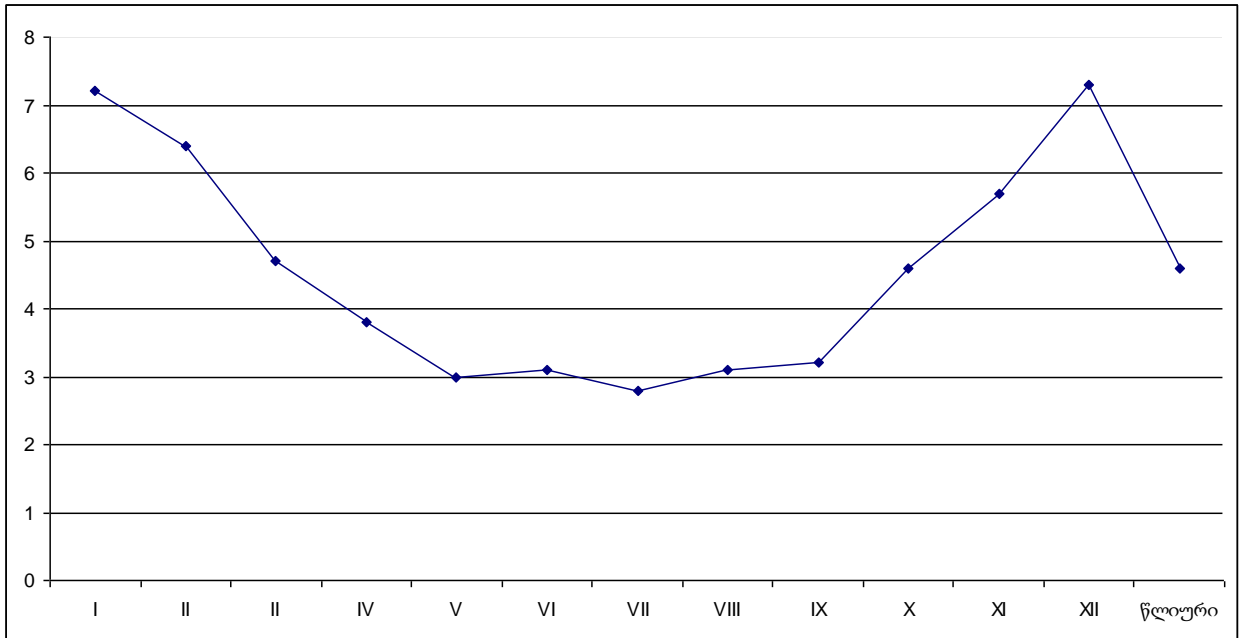
ჩრდილ.	ჩრდ.აღმ	აღმ.	სამხ.აღმ	სამხ.	სამხ.დას	დას.	ჩრდ.დას	შტილი
4	1	3	54	2	20	11	5	19



ნახ. 1. ქ. ბათუმისათვის ქარის მიმართულებების განმეორადობა (პროცენტებში)

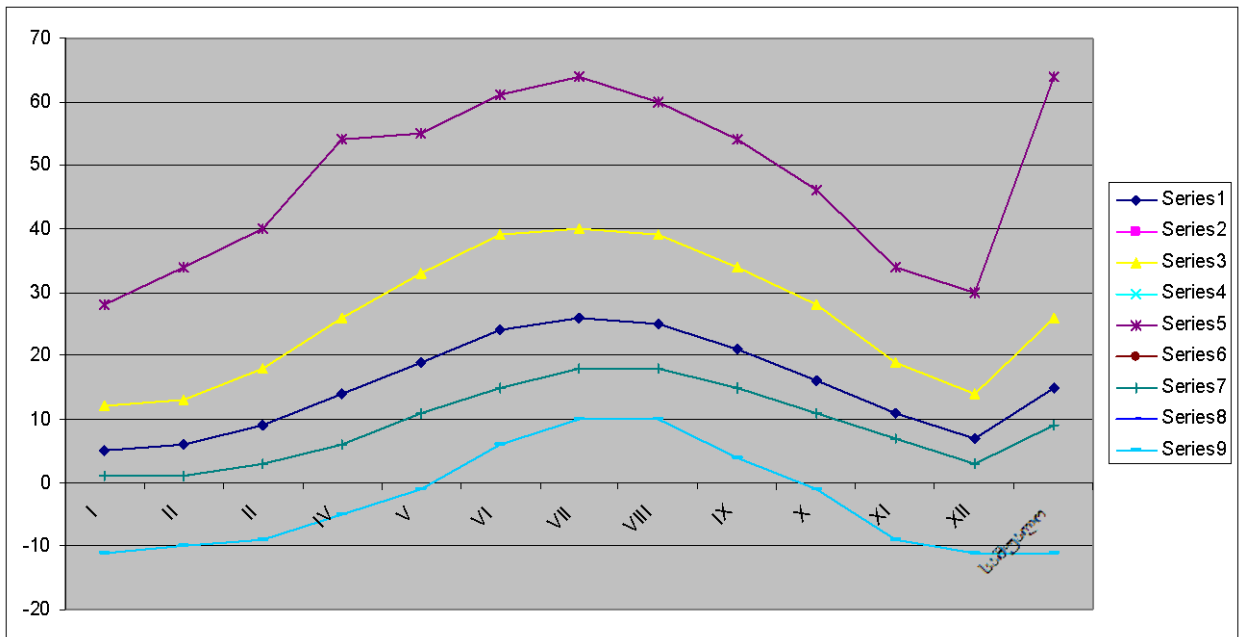
ქარის სამუალო თვიური და წლიური სიჩქარე

თვე	I	II	III	IV	V	VI	VII	VIII	IX	X	XI	XII	საშ
მ/წმ	7.2	6.4	4.7	3.8	3.0	3.1	2.8	3.1	3.2	4.6	5.7	7.3	4.6



ნიადაგის ზედაპირის საშუალო თვიური, მაქსიმალური და მინიმალური ტემპერატურა

t °C	I	II	III	IV	V	VI	VII	VIII	IX	X	XI	XII	საშ
საშ	5	6	9	14	19	24	26	25	21	16	11	7	15
საშ. მაქს.	12	13	18	26	33	39	40	39	34	28	19	14	26
აბს. მაქს.	28	34	40	54	55	61	64	60	54	46	34	30	64
საშ. მინ.	1	1	3	6	11	15	18	18	15	11	7	3	9
აბს. მინ.	-11	-10	-9	-5	-1	6	10	10	4	-1	-9	-11	-11



2.4. ზედაპირული წყლები

უშუალოდ საქმიანი ეზოს ტერიტორიაზე ზედაპირული წყლების მუდმივი წყალსადინარი არ არის. აქ და საერთოდ ხელვაჩაურის სამხრეთით ზედაპირული წყლები მხოლოდ წვიმების და თოვლის დნობის დროს ყალიბდება უმეტესად გუბეები და დროებითი ნაკადების სახით. მათ გამოკვეთილი სადინარი არ გააჩნიათ და ფართობულ ხასიათს ატარებენ. საქმიანი ეზოს ფარგლებში გაჩენილი დროებითი ნაკადები მიმართულება დასავლეთურია, მოსაზღვრედ მდ. ჭოროხისაკენ გამდინარე პატარა რუსაკენ, რომლისლის წყალგამტარობა გამწვანებულია დაბლობის სწორი ზედაპირის გამო.

მეორეს მხრივ საწარმოს სამხრეთით-დასავლეთით სულ 5.5 კმ მანძილზე მიედინება საქართველოს ერთ-ერთი დიდი მდ. ჭოროხი. სოფ. კაპანდიბას ქვევით მდინარის კალაპოტი განიერია _ 0.8-1.2 კმ-მდე, დატოტვილი და გაჩენილია დაბალი კუნძულები. მდინარეს ახასიათებს გაზაფხულის წყალდიდობა, შემოდგომის წყალმოვარდნები და არამდგრადი ზამთრის და ზაფხულის წყალმცირობა.

ამავდროულად მდინარის რეჟიმში მნიშვნელოვანი კორექტივები შედის სტაბილიზაციის კუთხით, თურქეთში ჰიდროსადგურების კასკადის მშენებლობით. საქმიანი ეზო და მთლიანად მდინარის მარჯვენა ნაპირი სოფ. კაბანდიბიდან შესართავამდე საიმედოდაა დაცული 7 მ-მდე სიმაღლის მიწაყრილით.

ამასან უნდა აღინიშნოს, რომ საქმიან ეზოში დროებითი ნაკადების მიერ გამოწვეული ფარობული ან ხაზობრივი ეროზიის რაიმე კვალი არ აღინიშნება. სანაცვლოდ აქ გაზრდილია ეზოს ცალკეული უბნების დროებითი დატბორვის რისკი.

მდინარე ჭოროხი

მდ. ჭოროხი (თურქ. Çoruh nehri) სათავეს მცირე აზიის მთებში თურქეთში, ოქუს-ბადადალის მთებში იღებს. მდინარე ჭოროხის სახელწოდება რომაულ და ბიზანტიურ წყაროებში არის აკამფსისი (ბერძნ. Akampsis). მდინარის სიგრძე 438 კმ-ია, მათ შორის 26 კმ-იან მონაკვეთზე მიედინება აჭარის ავტონომიური რესპუბლიკის ტერიტორიაზე. მისი წყალშემკრები აუზის ფართობი 22130 კმ-ია. საქართველოში წყალუხვობით მდინარე რიონის შემდეგ მეორე ადგილი უკავია. მას ყოველწლიურად ზღვაში შეაქვს დაახლოებით 9520 მლმ³ წყალი. წყლის საშუალო ხარჯი შესართავთან - 277 კუბ.მ/წმ. მისი სიღრმე საშუალოდ 2 მეტრია, სიგანე – 20-25 მეტრი. მისი დინება ზემოწელში 0.8-202 მეტრია წამში, ქვემო წელში 0.7-2.7 მ³/წმ-ში. მისი ვარდნა 1 კმ-ზე 6.2 მეტრია. საქართველოს ერთ-ერთი დიდი სოფ. კაპანდიბას ქვევით მდინარის კალაპოტი განიერია - 0.8-1.2 კმ-მდე, დატოტვილი და გაჩენილია დაბალი კუნძულები. ჭოროხი ძირითადად მიედინება ტექტონიკურ ხეობაში ლაზისტანისა და ჭოროხის ქედებს შორის და ქალაქ ბათუმის სამხრეთით ერთვის შავ ზღვას. მას ახასიათებს გაზაფხულის წყალდიდობა, შემოდგომის წყალმოვარდნები და არამდგრადი ზამთრის და ზაფხულის წყალმცირობა.

მთავარი შენაკადებია: აჭარისწყალი და მაჭახელისწყალი.

მდინარე ჭოროხზე თურქეთის მხარეს მდებარეობს ქალაქი ბაიბურთი, სპერი (ისპირი), ართვინი, ბორჩხა, აგებულია ჰესები, საქართველოს საზღვართან ახლოს მიმდინარეობს დერინერის კაშხალის მშენებლობა.

მდინარის რეჟიმში მნიშვნელოვანი კორექტივები შეაქვს სტაბილიზაციის კუთხით, თურქეთში ჰიდროსადგურების კასკადის მშენებლობას. აღსანიშნავია, რომ ჭოროხის აუზის ამ ზონაში შემორჩენილია ქართული კულტურის მრავალი ძეგლი.

დღეის მდგომარეობით სისტემატური ჰიდროლოგიური დაკვირვებები მდინარეზე ტარდება სსიპ „გარემოს ეროვნული სააგენტოს“ მიერ.

ამასთან უნდა აღინიშნოს, რომ შპს „გზები“-ს ტერიტორიაზე დროებითი ნაკადების მიერ გამოწვეული ეროზიის რაიმე კვალი არ აღინიშნება.

შავი ზღვა

შავი ზღვა გამოირჩევა წყლის დინების მინიმალური მერყეობით. ზღვის მოქცევით გამოწვეული მერყეობა დაახლოებით 10 სმ-ია (20-25 სმ-ისნი მაქსიმუმის პირობებში), ხოლო ქარის ზეგავლენით გამოწვეული მერყეობა – დაახლოებით 20-40 სმ-ია. ფოთის

ნავსადგურის გრაფიკის ნულოვანი წერტილი ჯერ კიდევ ნავსადგურის მშენებლობისას და 1934 წლიდან დაწყებული გამოკვლევებისას გამოყენებული, კოორდინატთა ბალტიკურ სისტემაზე (BCS) 86.11 სმ-ით დაბალია, რაც შეესაბამება შავი ზღვის სანაპიროს გასწვრივ წყლის საშუალო დონეს.

შავი ზღვის დინება განიცდის მასში ჩამდინარე დიდი მდინარეების გავლენას და ძირითადად საათის ისრის მიმართულებით ცირკულირებს. წყლის ცირკულაცია შეიძლება შეიცვალოს ქარების ზეგავლენით. ზღვის აღმოსავლეთ ნაწილში ჭარბობს სანაპირო ზონიდან 3-10 კმ-ის მანძილზე გამავალი სამხრეთიდან ჩრდილოეთისაკენ მიმართული ძირითადი დინება. აღინიშნება აგრეთვე ნაპირთან ახლოს გამავალი ლოკალური ნაკადები, რაც უპირატესად, აღმოსავლეთისა და სამხრეთის და აგრეთვე დასავლეთის სუსტი ქარების ქროლვისას ჩნდება.

ქ. ბათუმის აკვატორიაში ზღვის რელიეფი წარმოდგენილია შემდეგ ფორმებით:

- რიფი – ზღვისქვეშა აკუმულაციური ვაკე 20-30 მ სიღრმით;
- კონტინენტური ფერდობი 500-600 მ სიღრმით;
- აბისალური ვაკე.

გარდა ამისა, ჭოროხის დელტის ევოლუციას თან ახლავდა ღრმა კანიონების და წყალქვეშა ალუვიური მარაოს წარმოქმნა. დელტისებური წყალქვეშა მარაო ზღვაშია შეჭრილი (25-30 კმ). მარაოს ჩრდ. მხარეს რიფისა და კონტინენტური ფერდობის სიღრმე არ აღემატება 3-4 მ. კონტინენტური რიფის ციცაბო ფერდობის გამო, სანაპირო წყლის თერმული რეჟიმი მნიშვნელოვნად არ განსხვავდება ღია ზღვისაგან. ადგილი აქვს წყლის ექსტენსიურ ცირკულაციას ზადაპირიდან ფსკერისაკენ და მტკნარი წყლის მარილიანთან შერევას, ეს პროცესი აქტიურად მიმდინარეობს გაზაფხულის მიწურულს, მთებზე თოვლის ინტენსიური დნობის პერიოდში. აღნიშნული ფაქტორები განსაზღვრავს მარილიანობის რეჟიმის სივრცით და ტემპერატურულ არასტაბილურობას. მარილიანობის უმაღლესი დონე იანვარში (17.75%), ხოლო უმდაბლესი (14.75%) მაისში ფიქსირდება.

სანაპირო ზოლის დინამიკურობა ტალღის რეჟიმზეა დამოკიდებული. მკვებავი მდინარეების მიერ მოტანილი დანალექები სანაპირო ზოლზე მოძრაობენ ტალღის ძალისა და მიმართულების შესაბამისად. დინების სიჩქარე საშუალოდ 0.3-0.5 მ/წამ უდრის, ხოლო ძლიერი ქარის დროს იგი 1 მ/წმ აღწევს.

ტალღის მიმართულება აჭარის ტერიტორიაზე ძირითადად შემდეგნაირია: დასავლეთით– 57%, ჩრდ-დას–18% და სამხ-დას-15%. დიდ ტალღებს სანაპიროზე დასავლეთიდან შემოჭრილი ქარი განაპირობებს.

ბათუმის რაიონში ზღვის ზედაპირული დინებები, როგორც წესი, სუსტი და არამდგრადია. ზედაპირული დინებების წარმოქმნის მიზეზებია: ქარი სანაპირო ზოლში და ღია ზღვაში, წყალქვეშა რელიეფის ხასიათი და ზღვის წყლის არათანაბარი სიმკვრივე გამოწვეული მდინარე ჭოროხის მტკნარი წყლების შერევით ზღვის წყალში.

ზღვის დინებების სივრცობრივი განაწილება ზედაპირულ (სანავიგაციო, 0-10 მ) შრეში სამ ძირითად ზონად იყოფა, რომელთაც ერთმანეთისაგან განსხვავებული ხასიათი აქვთ:

- ძირითადი ნაკადური დინების ზონა;
- სანაპირო ცირკულაციური დინების ზონა;
- სუსტი დინებების ზონა.

ძირითადი ნაკადური დინების ზონა განლაგებულია ნაპირიდან 2-5 მილის დაშორებით და ბათუმის პორტის განლაგების რაიონში არ შემოდის. ბათუმის პორტი სანაპირო ცირკულაციური დინებების ზონაშია განლაგებული. ეს ზონა ძირითადი ნაკადური დინებების ზონასა და ნაპირს შორის მდებარეობს. ზედაპირული დინების სიჩქარე 0,5 მ/წმ-ის ფარგლებში მერყეობს.

მდინარე ჭოროხის შესართავიდან წყლის დინება მიიმართება დასავლეთით და ჩრდილო-დასავლეთით, რომელიც ზღვის ძირითადი დინების ზეგავლენით თანდათან ჩრდილოეთისაკენ და ჩრდილო-აღმოსავლეთისაკენ გადაადგილდება. დინების სუსტი ნაკადი ციხისძირის კონცხამდე აღწევს და თანდათან უხვევს სამხრეთ-დასავლეთისაკენ და მარცხენა მხრიდან შემოუვლის მცირე სიღრმის ზონას, გაივლის პორტს, შემოუვლის ბურუნ-ტაბიეს კონცხს, გადაადგილდება სანაპიროს გასწვრივ და შეერევა მდინარე ჭოროხის წყლის ნაკადს. მთლიანობაში ზღვის ზედაპირული დინება მიმართულია სანაპიროს გასწვრივ ჩრდილოეთისაკენ, საათის ისრის საწინააღმდეგო მიმართულებით და ხასითდება წრიული ცირკულაციით.

დინებების რეჟიმზე დიდ ზეგავლენას ახდენს მდინარე ჭოროხის სეზონური მოდინების ხასიათი: გაზაფხულის და შემოდგომის წყალუხვობის პერიოდებში ჭოროხის წყლის გაზრდილი დინამიური გავლენით სანაპირო დინების ცირკულაციური რეჟიმი უფრო მკაფიოდ არის გამოხატული.

2.5. ძირითადი ნიადაგები და ლანდშაფტები

თავდაპირველად აქ გავრცელებული უნდა ყოფილიყო ალუვიური კორდიანი მჟავე ნიადაგები, შრეებრივი აგებულებით და დაფარული ჭალის მდელოს მცენარეულობით. ამჟამად ტერიტორიაზე ბუნებრივი ნიადაგის საფარი აღარ არსებობს. იგი მთლიანად განადგურდა ჯერ კიდევ გასული საუკუნეში საწარმოო საამქროს მშენებლობის პროცესში, ხოლო შემდეგ ტერიტორიის ათვისების და საწარმოო საქმიანობის შედეგად.

ამჟამად ეზოს სამხრეთ ნაწილში, გადათხრილ ზედაპირზე, მთლიანად გადანაწილებული მდინარეული ბალასტია, საერთოდ მცენარეული და ნიადაგი საფარის არსებობის რაიმე ნიშნის გარეშე. ეზოს ჩრდილოეთ ნაწილში ზედაპირზე დაყრილი ბალასტი გატკეპნილი ან შედარებით უმნიშვნელოდ არის გადათხრილი. აქ მხოლოდ ჩრდილოეთი ღობის გასწვრივ რამოდენიმე მ² ფართობზე შემორჩენილია, ადამიანის სამეურნეო ზემოქმედებით დაკნინებული და დანაგვიანებული, ალუვიური ნიადაგის ვიწრო და წაგრძელებული ფრაგმენტები - 5-10 სმ-მდე სიმძლავრის საშუალოდ ჰუმუსირებული A ჰორიზონტით. მექანიკური შემადგენლობით იგი თიხნარ-ქვიშნარია,

წვრილი კენჭნარის უხვი ჩანართებით. იგი შეფერილობით მუქი ნაცრისფერი ან მოშავოა, ტენიანი, ფხვიერი და ფორიანი. მათ ქვეშ ალუვიური, კარგად დამუშავებული, კენჭნარია ქვიშის შემავსებლით. ანალოგიური გენეზისის და უფო მძლავრი თიხნარიანი ნიადაგის ცალკეული, მცირე ფართობის ნაკვეთებია შემორჩენილი საწარმოს ირგვლივ ყველა მიმართულებით, რომლებიც დღესაც გამოიყენება სასოფლო სამეურნეო სავარგულებად.

ამჟამად საწარმოს ტერიტორიის ნახევარზე მეტი ფართობი უჭირავს საწარმოო და დამხმარე შენობა-ნაგებობებს. დარჩენილი ფართობის უმეტეს ნაწილზე ეზოში დაყრილი ბალასტის შრე გატკეპნილია ან გადათხრილია ნიადაგის რაიმე კვალის გარეშე.

2.6. ფაუნა და ფლორა

ფლორა

უნიკალური და მრავალფეროვანია აჭარის ფლორა და ფაუნა. მცენარეული სამყაროს გამორჩეულობას ის განსაზღვრავს, რომ კოლხეთი გამყინვარების პერიოდში უძველესი რელიქტების თავშესაფარი იყო. ამასთან რელიქტების მნიშვნელოვანი ნაწილი ადგილობრივი კოლხური წარმოშობისაა. აჭარის ფლორა მცენარეთა 1700-მდე სახეობას ითვლის, ამასთან საქართველოს წითელ ნუსხაში შეტანილია 41 სახეობა.

აჭარაში ტყეებს 186 965 ჰა ფართობი უჭირავს, ტყიანობა 65,1%-ია, მაშინ როდესაც მთლიანად საქართველოსათვის ეს მაჩვენებელი 39,6%-ია, მსოფლიოსათვის კი 27%, მეზობელ ქვეყნის თურქეთისათვის 11%-ია, ტყეების 60%-ზე მეტი განლაგებულია ზღვის დონიდან 1000 მეტრზე ზემოთ, ხოლო ტყეების 90%-ზე მეტი 200 დაქანების ფერდობზეა. ძირითადად გავრცელებულია ფოთლოვანი (წიფელა, მუხა) და წიწვოვანი (ნაძვი, ფიჭვი, სოჭი) ტყეები.

საკვლევი ტერიტორია მიეკუთვნება ხმელთაშუა ზღვის ოლქის ევროპის ქვეოლქის კოლხეთის პროვინციის ბათუმის მონაკვეთს და არ გამოირჩევა იმავე ზონაში მდებარე სხვა ანალოგიური მონაკვეთებისაგან. ძირითადად მას დაკარგული აქვს პირვანდელი, ბუნებრივი იერ-სახე წინა წლებში ჩატარებული მელიორატიული სამუშაოების გამო. თუმცა აქ, ზღვის სანაპიროს გასწვრივ დღემდე შემორჩენილია ფლორისტული შედგენილობით საკმაოდ მრავალფეროვანი ქვიშიანი დიუნების მცენარეული დაჯგუფებები. მზით გამთბარ ქვიშიან დიუნებზე, კოლხეთის სხვა ტერიტორიებისაგან განსხვავებული მცენარეთა ჯგუფები ხარობს: რძიანა, ლურჯი ნარი, გლერტა, ძეძვი, ქაცვი. ყველა ეს ერთმანეთისგან განსხვავებული მცენარე ვიწრო სანაპირო ზოლში დაუმაგრებელ და ნახევრადდამაგრებულ ქვიშებზე იზრდება. დიუნებზე გავრცელებული ორი სახეობა – ყვითელი ყაყაჩურა და ზღვის შროშანი კი გადაშენების პირას პისულ მცენარეთა სტატუსით წითელ ნუსხაშია შეტანილი.

ძლიერ დანესტიანებულ ადგილებში გავრცელებულია ისეთი მცენარეები როგორცაა თეთრი და ყვითელი დუმფარა და წყლის კაკალი. მდინარეების ზოგიერთი ხეობების გასწვრივ აღმოცენებულ რელიქტურ კოლხურ ტყეებში დაახლოებით 9-10 მ სიმაღლის კოლხურჰირკანული მურყანი დომინირებს. დღეს მათ კორომებს იშვიათად თუ გამოერევა ლაფანი ან ნეკერჩხალი.

ქ. ბათუმსა და მის მიდამოებში გავრცელებულია მრავალნაირი სუბტროპიკული მცენარე. ჭარბობს ხელოვნურად გაშენებული პარკები, ჩაის პლანტაციები და ციტრუსოვანთა ნარგავები. გორაკ-ბორცვებზე აქა-იქ შემორჩენილია კოლხური ბუნებრივი ტყე და ბუჩქნარი.

ბათუმის ზღვისპირა პარკში დიდი ნაწილი უჭირავს საჩრდილოებელ ხეივანს მრავალწლიანი ნარგავებით. აქვეა სუბტროპიკული ნაწილიც, იგი უშუალოდ პლაჟის გასწვრივ მდებარეობს. აქ ხარობს პირამიდული კვიპროსი, ჩინური ვარდები. ცენტრალურ ხეივანში 1300 მ სიგრძეზე გადაჭიმულია კეთილშობილი დაფნა.

ფაუნა

ქ. ბათუმის განთავსების რაიონში წარმოდგენილი ფაუნის თვალსაზრისით აღსანიშნავია ორნითოფაუნის მრავალფეროვნება, ვინაიდან ამ ადგილზე გადამფრენ ფრინველთა ევრაზია-აფრიკის სამიგრაციო მარშრუტი გადის. ოქტომბრის თვეში აქ სამხრეთისკენ შავი ზღვის სანაპიროს გასწვრივ დაძრული მტაცებლები შეიმჩნევა: კაკაჩა; ძერა; შვეარდენი; ძელქორა; თეთრკუდა, ველისა და ბექობის არწივი და სხვა. ზამთარში ჩრდილოეთიდან იხვების, ბატებისა და გედების გუნდები მიფრინავენ. საკვლევი რაიონი საკმაოდ მდიდარია წყლისა და ჭაობის მობუდარი ფრინველით, ზამთრისპირსა და ზამთარში კი მათი რაოდენობა საოცრად იზრდება. მობუდარი ფრინველებიდან გვხვდება: ტყის ქათამი, ჭოვილო და სხვადასხვა სახეობის იხვები. აღსანიშნავია როგორც გადამფრენი ასევე მობუდარი თოლიების სახეობები. იშვიათად აქ ქარცი ყანჩის, თეთრი და შავი ყარყატების ხილვაც შეიძლება.

საკვლევი რაიონის ფარგლებში ბინადარი ამფიბიებიდან ყურადღებას იპყრობს ტბორის ბაყაყი და ორი სახეობის – ჩვეულებრივი და მცირე აზიური ტრიტონი. ქვეწარმავლებიდან გავრცელებულია წყლის ანკარა, ესკულაპის მცურავი და ჭაობის კუ.

მსხვილი ძუძუმწოვრებიდან აღსანიშნავია ტურა და გარეული ღორი. იშვიათად მაგრამ მაინც შესაძლებელია მელიის და წავის ნახვა. შავ ზღვაში სამი სახეობის – აფალინა, ზღვის ღორი და თეთრგვერდა დელფინი ბინადრობს. შავი ზღვის მეტად თავისებურ გარემოს – დაბალ მარილიანობასა და გოგირდწყალბადის მაღალ კონცენტრაციას ეს ძუძუმწოვრები კარგად არიან შეგუებულნი, მაგრამ ბრაკონიერობამ, ზღვის დაბინძურებამ და სხვა პოპულაციებიდან შევსების შეუძლებლობამ შავი ზღვის დელფინები გადაშენების საფრთხის ქვეშ დააყენა. ამ სახეობების რიცხოვნების კრიტიკულ ზღვარამდე შემცირების შემთხვევაში, მათი აღდგენა შეუძლებელი იქნება.

იქტიოფაუნა

შავ ზღვაში გვხვდება თევზების 167 სახეობა, მათგან 108 აღნიშნულია აღმოსავლეთ სანაპირო ზოლში და შეიძლება შეგვხვდეს ქ. ფოთის საზღვაო სანაპიროს გავლენის ზონაში.

შავ ზღვაში მობინადრე თევზებს მათი წარმოშობის მიხედვით ხშირად სამ ჯგუფად ყოფენ. სახეობათა 60%-ზე მეტი ეკუთვნის „ხმელთაშუაზღვეთ-ატლანტიკურ“ ჯგუფს და

ფართოდაა გავრცელებული ევროპისა და აფრიკის სანაპირო ზონებში. დაახლოებით 20% ძირითადად მტკნარი წყლის თევზებია, რომლებიც ამავე დროს კარგად უძლებენ მარილიანობის მატებას და ცხოვრების გარკვეულ ნაწილს ნაკლებად მლაშე ზღვებში ატარებენ. და ბოლოს, სახეობათა თითქმის 20% წარმოადგენს ეგრეთ წოდებულ „პონტოს რელიქტებს“, რომლებიც შეგუებულნი არიან დაბალ მარილიანობას და წარმოადგენენ სპეციფიკურ სახეობათა კომპლექსს, რომელიც დღეს შავსა და კასპიის ზღვებს ასახლებს. ეს ჯგუფი მოიცავს ენდემური ფორმების უდიდეს ნაწილს და განსაკუთრებულ ყურადღებას ითხოვს. პირველი ჯგუფის განსაკუთრებით ტიპიური და ჩვეულებრივი წარმომადგენელია *Mugil spp.*, *Clupeonella delicatula*, *Engraulus encrasicolus ponticus* (ენდემური ქვესახეობა), *Scomber scombrus*, *Sarda sarda*, და სხვა: მტკნარი წყლის თევზების ჩვეულებრივი წარმომადგენლებია *Rutilus rutilus*, *Lucioperca lucioperca*. ყველაზე მრავალრიცხოვანი პონტოს რელიქტებიდან არის გვარი *Caspialosa (Alosa)-ს წარმომადგენლები, განსაკუთრებით Alosa caspia palaestomi, ძალიან ტიპიურია (თუშცა იშვიათი) ზუთხები, კერძოდ A. guldenstadtii.*

საქართველოს ტერიტორიული წყლების თევზები გარემო პირობებთან შეგუების მიხედვით იყოფიან 4 ჯგუფად: მტკნარწყლოვანები, მომლამოწყლოვანები, გამსვლელი და ზღვის თევზები. მტკნარწყლიანთა ცხოვრების ყველა ეტაპი მთლიანად დაკავშირებულია მტკნარ წყლებთან. შავ ზღვაში ამ თევზებს იშვიათად ვხვდებით, ისიც უმთავრესად წყალდიდობის დროს. მომლამოწყლიანები ცხოვრობენ შავი ზღვის ნაკლებად მარილიან წყლებში. გამსვლელი თევზები კი ბინადრობენ როგორც ზღვაში, ისე მდინარეში. ზღვის თევზების ცხოვრება არ არის დაკავშირებული მტკნარ წყალთან. მათ მტკნარ წყალში ტოფობა და გამრავლება არ შეუძლიათ, ისინი მხოლოდ ზღვაში ცხოვრობენ.

ზღვის თევზები თავისი საბინადრო გარემოს მიხედვით იყოფიან 2 ჯგუფად: ფსკერზე მცხოვრები და პელაგიური თევზები, რომლებიც ზღვის წყლის სივრცეში ან პელაგიურ ნაწილში ცხოვრობენ. ზღვის ფსკერზე მცხოვრებ ანუ ბენტოსურ თევზებს მიეკუთვნება: ბარაბული, კამბალა, ღორჯო და სხვ. პელაგიური თევზებია: ქაფშია, წვრილი და მსხვილი სტავრიდა, პელამისი და სხვ.

გასამრავლებელი და სანასუქო ადგილების ათვისების მიხედვით იქტიოფაუნა შეიძლება გაიყოს რამდენიმე ჯგუფად: 1) თევზები, რომლებიც მუდმივად შავ ზღვაში ბინადრობენ (შავი ზღვის ქაფშია, სტავრიდა, კეფალი, კამბლა, სმარიდა და სხვა); 2) შავ ზღვაში მოზამთრე, მაგრამ ტოფობისა და სუქების პერიოდს ატარებენ აზოვის ზღვაში (აზოვის ქაფშია, ქაშაყი); 3) შავ ზღვაში მოზამთრე და მეტოფე, მაგრამ მათი სუქება მნიშვნელოვანწილად ხდება აზოვის ზღვაში (კეფალი, ბარაბული); 4) სახეობები, რომლებიც შავ ზღვას ითვისებენ, როგორც სატოფე და სუქების არეალს, მაგრამ ზამთრობენ მარმარილოსა და ეგეოსის ზღვებში, ხოლო ზოგიერთი იქვე ტოფობს (პელამიდა, სკუმბრია)

შავ ზღვაში მობინადრე სახეობათაგან, დაახლოებით, 26-ს სარეწი მნიშვნელობა ჰქონდა, რომლიდანაც ახლა მხოლოდ 5-ია დარჩენილი. ყველაზე მრავალრიცხოვანია

ქაფშია, წვრილი სტავრიდა, ქარსალა, კეფალი. ადრე ამავე რიგებს მიეკუთვნებოდა კამბალისნაირები, ზუთხისნაირები, ბარაბული და სხვა სახეობები, რომელთა რიცხოვნობა ამჟამად ძლიერ შემცირებულია.

ზღვის ძუძუმწოვრები

შავ ზღვაში ბინადრობს დელფინების სამი სახეობა: თეთრგვერდა დელფინი, ჩვეულებრივი ზღვის ღორი და აფალინა.

დელფინი-თეთრგვერდას (*Delphinus delphis ponticus*) სიგრძე საშუალოდ 1,6 მეტრია, წონა 51კგ (42-59კგ). გავრცელებულია წყნარი და ატლანტის ოკეანეების შიდა ზღვებში, მათ შორის შავ და ხმელთაშუა ზღვებში. ცოცხლობს 20-30 წელი, ცურავს სწრაფად, წყლის სიღრმეში ხანგრძლივად არ ეშვება და ხშირად ამოხტება ხოლმე წყლის ზედაპირზე.

დელფინი აფალინა (თურსიოპს ტრუნცატუს პონტიცუს) შავი ზღვის ყველაზე დიდი ზომის დელფინია – 2,3 მეტრი სიგრძისა და საშუალო მასით 119 კგ. აფალინა შავ ზღვაში გვხვდება იშვიათად, ვიდრე თეთრგვერდა. ხშირად ხტება წყლიდან, ეშვება დიდ სიღრმეებზე, ცოცხლობს 20-30 წელი. გადაადგილდებიან მცირე ჯგუფებად, დაახლოებით რამდენიმე ათეული ინდივიდი ერთად, საათში 30-50 კმ სიჩქარით.

ჩვეულებრივი ზღვის ღორი (*Phocaena phocaena* L. 1758) შავი ზღვის დელფინებს შორის ყველაზე მცირე ზომისაა, მისი სიგრძე დაახლოებით 1,3 მეტრია, წონა 50კგ. მამრები მდებარეობენ პატარები არიან. წყლიდან არ ხტება, განსაკუთრებით ხშირად გვხვდებოდა აზოვის ზღვაში. როგორც წესი გადაადგილდებიან წყვილებად ან მცირე ჯგუფებად.

ყველა ეს სახეობა საერთაშორისო წითელ ნუსხაშია შეტანილი როგორც ნაკლებად შესწავლილნი (K).

ზღვის წყალმცენარეები

შავი ზღვის სამხრეთ-აღმოსავლეთ სანაპიროს მაკროფიტების სახეობრივი შემადგენლობა ღარიბია შავი ზღვის სხვა სანაპირო რეგიონებთან შედარებით ქვიშიანი გრუნტის ფართოდ გავრცელების გამო. სულ 113 სახეობაა ცნობილი (38,7% შავი ზღვის მაკროფიტების საერთო რაოდენობიდან). წამყვანი ადგილი უჭირავს წითელ და მურა წყალმცენარეებს.

წყალმცენარეთა რაოდენობა მცირდება სიღრმის მიხედვით. წყალმცენარეთა მაქსიმალური სიმჭიდროვე აღინიშნება 2-3 მეტრის სიღრმეზე.

კავკასიის სანაპიროზე, ქვიან გრუნტებზე, ძირითად წყალქვეშა მცენარეულ ლანდშაფტს ქმნის *Cystoseira barbata*. ცისტოზირას ასოციაციები იკავებენ ფოტოფილური მცენარეულობის პირველ და მეორე იარუსს ზღვის სუბლიტორალურ ზონაში. ასოციაციის მაკროფიტების ძირითადი მასა მდებარეობს 10 მეტრ სიღრმეზე, გავრცელების ქვედა ზღვარი ვრცელდება 15-20 მეტრის სიღრმემდე. ასოციაციის ბიომასა მნიშვნელოვნად მცირდება სიღრმესთან ერთად.

ცისტოზირის ცენოზებს შორის გვხვდებიან მრავალრიცხოვანი წაბლა და წითელი წყალმცენარეები, რომლებიც იზრდებიან როგორც ქვიან სუბსტრატზე, ასევე ეპიფიტურად ცისტოზირაზე. ცისტოზირის ცენოზებში ყველაზე უფრო გავრცელებული მაკროფიტები არიან: *Ceramium rubrum*, *Polysiphonia opaca*, *Dictyota dichotoma*, *Dilophus repens*, *Callithamnion corymbosum*, *Padina pavonia*, *Ectocarpus*-ის სახეობები, *Corallina* და სხვა.

ცისტოზერაზე მცხოვრები ეპიფიტებიდან ცნობილია დაახლოებით 30 სახეობა (ვოზჟინსკაია, 1957), რომელთა შორის ყველაზე ხშირად გვხვდებიან: *Sphacelaria cirrhosa*, *Polysiphonia subulifera*, *Ceramium rubrum*, *Laurentia obtusa*, *Cladostephus verticillatus*, *Stilophora rhizoides*, *Melobesia* sp. და სხვა. ეს ფიტოცენოზები ვრცელდება 20-25 მ. სიღრმემდე და მათი რაოდენობა მცირდება და ქრება 27-30 მ. სიღრმეზე.

მდინარეთა შესართავებთან, აგრეთვე, უბეებში, სადაც ქვიან გრუნტს ცვლის ქვიშიანი ან ლამიანი გრუნტები. ფიტოცენოზები განსხვავებული ხასიათისაა. აქ მცირე სიღრმეებში (2-10 მ), როგორც წესი, შეინიშნება *Zostera nana*-სგან, (ფარულთესლოვანი მცენარე) შედგენილი “წყალქვეშა მდელოები”, რომელთა შორისაც გვხვდება მწვანე და წითელი წყალმცენარეები, მრავალრიცხოვანი ცხოველები, უპირატესად ჭიები, მოლუსკები, ამფიპოდები და ნემსთევზა.

საქართველოს სანაპიროს შედარებით სუფთა უბნებში გავრცელებული მწვანე წყალმცენარეებია: *Chaetomorpha linum*, *Ch. aerea*, *Ch. crassa*, *Cladophora cristallina* და *C. dalmatica*. მწვანე წყალმცენარეების უმრავლესობა, სახელდობრ *Ulva rigida*, *Enteromorpha linza*, *E. prolifera*, *Cladophora laetevirens* და სხვა, ზომიერად დაბინძურებულ ადგილებს ირჩევს და უმეტესად გვხვდება ბათუმი-ფოთის მონაკვეთში. ამავე რაიონში გავრცელებული წითელი წყალმცენარეებიდან განსაკუთრებით ხშირად აღნიშნავენ *Bangia fuscopurpurea*-ს და *Callithamniom corymbosum*-ს.

ბენტოსის დიატომური წყალმცენარეები ხასიათდებიან სუბსტრატთან კავშირით, რომელსაც ისინი ემაგრებიან ან მოძრაობენ მის ზედაპირზე და ან შემონაზარდებს შორის. შავი ზღვის სუბლიტოლარში დიატომური წყალმცენარეები ემაგრებიან სხვადასხვა სუბსტრატს: მკვდარსა და ცოცხალს, მოძრავსა და უმოძრავს, ბუნებრივსა და ანთროპოგენულს. ფაქტიურად არ არის სუბსტრატი შემონაზარდის გარეშე. შემონაზარდის ინტენსივობა განსხვავებულია და ძირითადად დამოკიდებულია გარემოზე, რომელშიც სუბსტრატია მოთავსებული და ნაკლებად დამოკიდებული სუბსტრატის ბუნებაზე.

კავკასიის სანაპიროზე გავრცელებულია კოლონიალური *Achnanthes longipes*. (კლასი-*Pennatae*, რიგი-*Araphinales*, ქვერიგი-*Monoraphineae*).

სანაპირო ზონის დაბინძურება ერთ-ერთ ყველაზე ძლიერ ეკოლოგიურ ფაქტორს წარმოადგენს იმ ფაქტორთა შორის, რომლებიც ფიტობენტოსის მრავალწლიან დინამიკას და ასევე ჰორიზონტალურ გავრცელებას განაპირობებს. დაბინძურებისადმი განსაკუთრებით მგრძობიარეა მაკროფიტები. შავი ზღვის მაკროფიტები ორგანულ ნივთიერებებით წყლის დაბინძურებაზე რეაქციის (საპრობულოზის) მიხედვით

შემდეგნაირადაა განაწილებული: 61,3%-ოლიგოსაპრობია, 30,8%-მეზოსაპრობი და მხოლოდ 7,9%-პოლისაპრობი. ასეთი განაწილება თვალსაჩინოდ აჩვენებს მაკროფიტების მაღალ მომთხოვნელობას წყლის გარემოს გარკვეული ფიზიკურ-ქიმიური შემადგენლობისადმი. პოლისაპრობული სახეობების რაოდენობით მწვანე მცენარეები გამოირჩევიან. მურა წყალმცენარეები ყველაზე ცუდად ეგუებიან წყლის დაბინძურებას და ამიტომ საშუალოდ და ძლიერ დაბინძურებულ ადგილებში საერთოდ არ გვხვდება. აქედან გამომდინარე, წყლის დაბინძურების გაზრდას მოჰყვება მურა წყალმცენარეების შემცირება და მწვანე წყალმცენარეების ხვედრითი წილის გაზრდა.

2.7. დაცული ტერიტორიები

მტირალას ეროვნული პარკი

მტირალას ეროვნული პარკი მდებარეობს აჭარის ავტონომიური რესპუბლიკის ტერიტორიაზე, კოლხური რელიქტური ტყით დაფარულ ნაწილში, ნოტიო კლიმატის ყველაზე მეტად გამოხატული ზემოქმედების არეში. იგი მოიცავს ყოფილი ცისკარას სახელმწიფო ნაკრძალის ტერიტორიას. მტირალას ეროვნული პარკი შეიქმნა 2006 წელს საქართველოს კანონის `მტირალას ეროვნული პარკის შესახებ` საფუძველზე, ქობულეთის, ხელვაჩაურის და ქედის ადმინისტრაციული რაიონების საზღვრების ფარგლებში. მტირალას ეროვნული პარკის საერთო ფართობი 15 806 ჰა-ია. ეროვნული პარკის ადმინისტრაციული ცენტრი მდებარეობს დაბა ჩაქვში.

რელიეფი: გამოიყოფა ზღვის სანაპირო ზონა 500-600 მ. ზღვის დონიდან, გორაკ-ბორცვიანი ზონა 1500-მდე მ. ზღვის დონიდან, მთიანი და მაღალმთიანი ზონა 2000-3000 მ. ზღვის დონიდან. რელიეფის ფორმებს შორის გამოირჩევა თვალწარმტაცი ხეობები, ვილკანური პლატოები, გაქვავებული ლავური ღვარები და სხვა.

ჰავა: ნაკრძალის ტერიტორია ყველაზე უხვნალექიანი მხარეა და საშუალო წლიური მაჩვენებელი ზრვისპირა ნაწილში 2000 მმ-ზე მეტია. ჰარის ტენიანობა 80-85%-ს შეადგენს საშუალო წლიური ტემპერატურა სიმაღლესთან ერთად მერყეობს.

ჰიდროლოგია: პარკის ტერიტორიაზე მრავალი მცირე და საშუალო მდინარეა. ბევრი მათგანი თვალწარმტაც ხეობებში მიედინება და ჭორემებსა და ჩანჩქერებს ქმნიან. ტერიტორიაზე მრავლად არის მინერალური და მტკნარი წყარო, რომლებიც სამკურნალო თვისებებით გამოირჩევა.

ნიადაგები: პარკის ტერიტორიაზე 3 ძირითადი ტიპის ნიადაგებია გავრცელებული 600 მ-მდე გავრცელებულია კავკასიაში მეტად იშვიათი წითელმიწები. სიმაღლის მატებასთან ერთად წითელმიწები იცვლება ყვითელმიწა და ტყის ყომრალი ნიადაგებით. წალებში აქა იქ ალუვიური ნიადაგებს ვხვდებით.

მცენარეული სამყარო: პარკის ტერიტორია რელიქტურ მცენარეთა იშვიათი მრავალფეროვნებით გამოირჩევა. აქ გავრცელებულია 68 ოჯახის 202 გვარის 284 სახეობა, მათ შორის ხე მცენარეთა 18, ბუჩქების 21 და ბალახების 245 სახეობა. 16 სახეობა ენდემურია მათ შორის კავკასიის 5, საქართველოს 1, კოლხეთის 3 და აჭარის 3 ენდემია.

საქართველოს წითელ ნუსხაში შეტანილი იშვიათი რელიქტური ენდემებია: პონტოური მუხა, მედვედევის არყი, უნგერნის შქერი, ეპიგეა და სხვა. ტერიტორიის თითქმის 100% გაუვალი ტყითა და ბუჩქნარით არის დაფარული. ჰიფსომეტრიულად შემდეგნაირად არის განაწილებული: 500-600 მ შერეული ფართოფოთლოვანი კოლხური ტყეები, 500-1000 მ. წაბლის სარტყელი, 1000-1200 მ. წიფლის სარტყელი.

ფაუნა: წინასწარი შესწავლის შედეგების მიხედვით პარკის ტერიტორიის ცხოველთ სამყარო (ძუძუმწოვრები, ფრინველები, ამფიბიები, რეპტილიები და თევზები) წარმოდგენილია 95 სახეობით. აქედან 23 სახეობა საქართველოს წითელ ნუსხაშია შეტანილი. ესენი: ფოცხვერი, მურა დათვი, მდინარის კალმახი და სხვა. ასევე პარკის ტერიტორიაზე გავრცელებულია შველი, გარეული ღორი. ფრინველებიდან ჩია არწივი, ძერა, ირაო, ქორი და სხვა.

ჭოროხის დელტა

ბიომრავალფეროვნების თვალსაზრისით დაცული ტერიტორია მნიშვნელოვანია, როგორც ეროვნულ, ისე საერთაშორისო დონეზე, რადგან მოიცავს საფრთხის ქვეშ მყოფ მცენარეებსა და ფრინველებს. აღსანიშნავია, რომ „ჭოროხის დელტა ერთ-ერთ მნიშვნელოვან ტერიტორიას წარმოადგენს ფრინველთათვის მნიშვნელოვანი ადგილების თვალსაზრისით საქართველოში.

მდინარე ჭოროხი ბათუმიდან ხუთიოდ კილომეტრში უერთდება შავ ზღვას, ეს ტერიტორია რამდენიმე თვალსაზრისით არის საინტერესო: მდინარის ორივე მხარეს, სანაპიროდან თითქმის გონიომდე, დაახლოებით 150-200 ჰა ჭარბტენიანი ტერიტორიაა, რომელსაც რამსარის კონვენცია იცავს.

ჭოროხის დელტის ეკოსისტემა ანთროპოგენული ზემოქმედების შედეგად საკმაოდ დაზიანებულია, თუმცა სამხედრო პოლიგონის არსებობამ თითქმის ხელუხლებლად შემოინახა კოლხური ტყის ფრაგმენტი, სადაც გვხვდება უძველესი რელიქტური სახეობები. ჭაობში იზრდება ისლი, ჭილი, ლელი, ჰიდატოფიტები, ბუჩქოვანებიდან - მურყანი, ქაცვი.

ჭოროხის დელტაზე ბინადრობს ძალიან ბევრი მოზუდარი, მოზამთრე თუ გადამფრენი ფრინველი. ეს კი ტურიზმის ისეთი პოპულარული და ძვირადღირებული სახეობის განვითარების საშუალებას იძლევა, როგორცაა ბერდვოჩინგი (ანუ ფრინველების თვალთვალი).

2.8. კულტურული მემკვიდრეობის დახასიათება

არქეოლოგიური ძეგლები

ბათუმისა და მის მიდამოებში, მდ. ყოროლისწყლის შესართავთან, მის მარცხენა ნაპირზე აღმოჩენილი არქეოლოგიური მასალა (გორა, სადაც VI საუკუნეში ციხე აიგო, რომელსაც მოსახლეობა დღეს «თამარის ციხეს» უწოდებს) ადასტურებს, რომ ეს მიდამოები ადამიანის მიერ ათვისებული იყო ჯერ კიდევ ძვ.წ. II-I ათასწლეულების მიჯნაზე.

ადრინდელ ანტიკურ ხანაში აქაურ მოსახლეობას მსხვილი სავაჭრო ურთიერთობა ჰქონდა მეზობელ და შორეულ ქვეყნებთან. ძველი ბერძნები ამ პუნქტს «ბათუსის» (Bathus) სახელით იცნობდნენ (პირველად მოხსენიებული აქვს არისტოტელეს). დღევანდელი ბათუმის ტერიტორიაზე რომაელთა სამხედრო ბანაკი იყო.

ბათუმის პორტის მიმდებარედ, თავისუფლების მოედანზე სამიეზო სამუშაოების შედეგად აღმოჩნდა ქართველ მეომართა სამმო საფლავი, რომლებიც ოსმალების წინააღმდეგ გამანთავისუფლებელ ბრძოლაში 1921 წლის 18-21 მარტს დაეცნენ.

შპს „გზები“-ს ტერიტორიის ფარგლებში, მისი მნიშვნელოვანი ანთროპოგენული დატვირთვის გამო, რაიმე არქეოლოგიური მასალების არსებობა ნაკლებ სავარაუდოა.

ქ. ბათუმის ღირსშესანიშნაობანი

აჭარის მუზეუმი, ბათუმის აკვარიუმი, ბოტანიკური ბაღი, დელფინარიუმი, ცირკი და „ბათუმის რივიერა“ — დასასვენებელი და გასართობი კომპლექსი შავი ზღვის სანაპიროზე. ბათუმში არის ყველა მთავარი რელიგიური მიმდინარეობის საკულტო ნაგებობები: მართლმადიდებლობის, კათოლიციზმის, ისლამის, იუდაიზმის. ბათუმში არის ბათუმისა და სხალთის ეპარქიის კათედრა და რეზიდენცია.

ობიექტის ზემოქმედების ზონაში არ არის განთავსებული ისტორიული ძეგლი და კულტურულ მემკვიდრეობა, აქედან გამომდინარე საწარმოდან მათზე უარყოფითი ზემოქმედება არ არის მოსალოდნელი.

2.9. ეკოლოგიური მდგომარეობის ანალიზი

ატმოსფერული ჰაერის დაბინძურების მდგომარეობა

საქართველოს მსხვილ ინდუსტრიულ ცენტრებში, სხვადასხვა პერიოდებში ფუნქციონირებდა ატმოსფერული ჰაერის დაბინძურებაზე რეგულარულ დაკვირვებათა ქსელის საგუშაგოები (პოსტები) და მათზე წარმოებდა რიგი მავნე ნივთიერებების ატმოსფერული კონცენტრაციების ყოველდღიური სამჯერადი გაზომვა, ხოლო იმ დასახლებული პუნქტებისათვის, სადაც აღნიშნული მიმართულებით გაზომვები არ ტარდებოდა, დაბინძურების შესაბამისი მონაცემების დადგენა ხორციელდებოდა მოსახლეობის რაოდენობაზე დაყრდნობის საფუძველზე, ქვეყანაში მიღებული მეთოდური რეკომენდაციების შესაბამისად. უკანასკნელ წლებში მნიშვნელოვნად შეიზღუდა სრულყოფილი დაკვირვებების წარმოების შესაძლებლობა. ამასთან აღსანიშნავია ისიც, რომ ქვეყანაში საგრძნობლად დაეცა ადგილობრივი სამრეწველო პოტენციალი და შესაბამისად, ბუნებრივ გარემოზე ზემოქმედების ჯამური მახასიათებლების მნიშვნელობებიც. აქედან გამომდინარე, გარკვეულწილად, მიზანშეწონილია ადრინდელი რეკომენდაციებით განსაზღვრული მონაცემებით სარგებლობა, გარემოს პოტენციური დაბინძურების მახასიათებლების დასადგენად – დასახლებული პუნქტის ინფრასტრუქტურის არსებული მდგომარეობის განვითარების პერსპექტივით, იმაზე გაანგარიშებით, რომ რეალურად შესაძლებელია ადრინდელი პერიოდისათვის უკვე მიღწეული გარემოს დაბინძურების მაჩვენებლების მიღება –

შეჩერებული ან უმოქმედო საწარმოო პოტენციალის სრული ამოქმედების შემთხვევისათვის.

ჰაერის დაბინძურებაზე გავლენის მქონე მეტეოპარამეტრებისა და სხვა ძირითადი მახასიათებლების მნიშვნელობები მოცემულია ცხრილ 2.9.1-ში.

აღსანიშნავია, რომ მავნე ნივთიერებების საშუალო კონცენტრაციების მნიშვნელობებთან ერთად, ატმოსფერული ჰაერის დაბინძურების დონის დახასიათების მიზნით გამოიყენება კონკრეტული ადგილმდებარეობის ატმოსფეროში მავნე ნივთიერებების ფონური კონცენტრაციები – დამაბინძურებელი ნივთიერებების კონცენტრაციათა ის მაქსიმალური მნიშვნელობები, რომელზე გადამეტებათა დაკვირვებების რაოდენობა არის მრავალწლიანი(არანაკლებ 5 წლის პერიოდის) რეგულარული დაკვირვებების მთლიანი რაოდენობის 5%-ის ფარგლებში. ფონური კონცენტრაციების მნიშვნელობები განისაზღვრება ცალ-ცალკე შტილისათვის(ქარის სიჩქარის მნიშვნელობა დიაპაზონში 0-2მ/წმ, რომელიც ხასიათდება დაბინძურების ერთ-ერთი ყველაზე არასასურველი ეფექტით) და ქარის სხვადასხვა გაბატონებული მიმართულებებისათვის. სამწუხაროდ, ყველა დასახლებულ ტერიტორიებზე არ ხერხდება სრულფასოვანი რეგულარული დაკვირვებების ორგანიზაცია და შესაბამისად, ატმოსფერული ჰაერის დაბინძურების დონის ფაქტობრივი მნიშვნელობების განსაზღვრა. იმის გამო, რომ როგორც წესი, შედარებით პატარა ქალაქებში და მცირემოსახლეობიან დასახლებულ პუნქტებში ატმოსფერული ჰაერის დაბინძურებაზე დაკვირვებები პრაქტიკულად არ ტარდება. ასეთი ტერიტორიებისათვის, მავნე ნივთიერებებით ადგილმდებარეობის ატმოსფერული ჰაერის ფონური დაბინძურების მახასიათებლების დადგენა ხდება ქვეყანაში მიღებული წესით, რომელიც ეფუძნება დასახლებულ ტერიტორიაზე მოსახლეობის საერთო რაოდენობის მაჩვენებელს და ითვალისწინებს იმ ზოგად საწარმოო და საყოფაცხოვრებო მომსახურების ინფრასტრუქტურას, რომლის ფუნქციონირებაც მეტ-ნაკლებად დამახასიათებელია შესაბამისი დასახლებებისათვის (ცხრილი 2.9.2).

ცხრილი 2.9.1.

ატმოსფეროში დამაბინძურებელი ნივთიერებების გაბნევის პირობების გამსაზღვრელი მეტეოროლოგიური მახასიათებლები და კოეფიციენტები

მახასიათებლების დასახელება	მახასიათებლების მნიშვნელობა
ატმოსფეროს ტემპერატურული სტრატეფიკაციის კოეფიციენტი	200
რელიეფის კოეფიციენტი	1,0
წლის ყველაზე ცხელი თვისას ჰაერის საშუალო ტემპერატურა	25.3
წლის ყველაზე ცივი თვისას ჰაერის საშუალო ტემპერატურა	5.7
საშუალო ქართა ვარდის მდგენელები, %	
ჩრდილოეთი	4
ჩრდილო-აღმოსავლეთი	2
აღმოსავლეთი	23
სამხრეთ-აღმოსავლეთი	14
სამხრეთი	7
სამხრეთ-დასავლეთი	29
დასავლეთი	11
ჩრდილო-დასავლეთი	10
შტილი	22
ქარის სიჩქარე (მრავალწლიურ დაკვირვებათა გასაშუალოებით), რომლის გადაჭარბების განმეორადობაა 5%, მ/წმ	5.8

ცალკე უნდა შევხვით ატმოსფერული ჰაერის მტვრით დაბინძურების საკითხს. დასახლებული ტერიტორიების მტვრით დაბინძურების პრობლემების განხილვა აქტუალობას იძენს იმის გამო, რომ ატმოსფერული ჰაერის ამ დამაბინძურებლის წარმოშობა არ არის განპირობებული მხოლოდ ანთროპოგენური ფაქტორებით. ამ ფაქტორებთან ერთად, მნიშვნელოვანია ბუნებრივი პროცესების შედეგად წარმოქმნილი და შემდგომ ატმოსფეროს ცირკულაციურ-დინამიკური პროცესებითა და მეტეოროლოგიური მოვლენებით მიღებული შედეგების ანალიზი და შეფასება.

ცხრილი 2.9.2

ფონური კონცენტრაციებისათვის დადგენილი მნიშვნელობები დასახლებული ტერიტორიებისათვის მოსახლეობის რაოდენობის მიხედვით

მოსახლეობის რიცხვი (ათასი მოსახლე)	მაკვნი ნივთიერება			ნახშირჟანგი
	მტვერი	გოგირდის დიოქსიდი	აზოტის დიოქსიდი	
1	2	3	4	5
ნაკლები 10-ზე	0	0	0	0
10-50	0.1	0.02	0.008	0.4
50-125	0.15	0.05	0.015	0.8
125-250	0,2	0.05	0.03	1.5

საპროექტო ტერიტორია მდებარებს ქ. ბათუმში, ბაგრატიონის ქ. N97გ. გამომდინარე აღნიშნულიდან, საკვლევი ტერიტორიის ატმოსფერული ჰაერის ფონური დაბინძურების

შეფასებისათვის, საჭიროა გამოყენებულ იქნას საქართველოს მთავრობის 2013 წლის 31 დეკემბრის №408 დადგენილების (ატმოსფერულ ჰაერში მავნე ნივთიერებათა ზღვრულად დასაშვები გაფრქვევის ნორმების გაანგარიშების ტექნიკური რეგლამენტის დამტკიცების თაობაზე) მე-5 მუხლის მე-8 პუნქტით გათვალისწინებული რეკომენდაციები.

რადგან უახლოესი დასახლებული პუნქტი ჩრდილო-აღმოსავლეთის მიმართულებებით ნულოვანი წერტილის კორდინატიდან დაცილებულია 30 მეტრით, ამიტომ გაანგარიშებული ემისიების შესაბამისად, ჰაერის ხარისხის მოდელირება [8] შესრულდება ობიექტის წყაროებიდან უახლოესი მოსახლის ნორმირებული ზონის საკონტროლო წერტილების მიმართ.

ფონური დაბინძურების მაჩვენებლების მეთოდიკა [3] გათვალისწინებულია იმ ტერიტორიების ატმოსფერული ჰაერის ფონური მდგომარეობის შეფასებისათვის, რომელთათვისაც არ არსებობს დაკვირვების მონაცემები. მეთოდიკის მიხედვით ატმოსფერული ჰაერის ხარისხის შეფასება ხდება დასახლებული პუნქტის მოსახლეობის რიცხოვნების მიხედვით (ცხრილი 2.9.2.).

რადგან ქ. ბათუმის მოსახლეობა აღემატება 125 ათასს, ამიტომ ფონურ მაჩვენებლად აღებული უნდა იყოს ცხრილი 2.9.2-ის 125-250 ათასი მოსახლეობის მაჩვენებლები.

ასევე, რადგან ქ. ბათუმი წარმოადგენს საკურორტო ქალაქს, ამიტომ მავნე ნივთიერებების მიწისპირა კონცენტრაციების მნიშვნელობები არ უნდა აღემატებოდეს 0.8 ზდკ-ს.

წყლის ობიექტების დაბინძურების მდგომარეობა

საქართველოს კანონით "წყლის შესახებ", შემოღებულია წყლის დაცვისა და გამოყენების ნორმატივები, რომელთა დაწესების მიზანია – დადგინდეს წყლის ობიექტებზე ზემოქმედების ისეთი ნორმები, რომლებიც უზრუნველყოფენ წყლის გარემოს შენარჩუნებას და ეკოლოგიურ წონასწორობას. ამ მიზნით დაწესებულია:

- წყლის მდგომარეობის ხარისხობრივი ნორმები;
- წყლის ობიექტებში მავნე ნივთიერებათა(მათ შორის მიკროორგანიზმების) ემისიის (ჩაშვების) ზღვრულად დასაშვები ნორმები;
- წყლის ობიექტების დატვირთვის ნორმები.

წყლის მდგომარეობის ხარისხობრივი ნორმებია – წყალში ადამიანის ჯანმრთელობისა და ბუნებრივი გარემოსათვის მავნე ნივთიერებების კონცენტრაციისა და მიკროორგანიზმების რაოდენობათა ზღვრულად დასაშვები ნორმები.

წყლის ობიექტებში მავნე ნივთიერებათა(მათ შორის მიკროორგანიზმების) ემისიის (ჩაშვების) ზღვრულად დასაშვები ნორმებია – წყლის ობიექტებში სამრეწველო, საყოფაცხოვრებო – კომუნალური და სხვა ჩამდინარე წყლების ჩაშვების ნორმები, რომლებიც დგინდება დაბინძურების ყოველი კონკრეტული წყაროსათვის, ტექნოლოგიური თავისებურებებისა და ადგილმდებარეობის ფონური მახასიათებლების გათვალისწინებით იმგვარად, რომ ემისიური ნივთიერებების კონცენტრაციამ და

მიკროორგანიზმების რაოდენობამ წყლის ობიექტში არ გადააჭარბოს შესაბამისად დადგენილი, ზღვრულად დასაშვები მნიშვნელობების დონეს. ცაალკეულ შემთხვევებში შეიძლება დაშვებულ იქნას წყალში მავნე ნივთიერებათა (მათ შორის მიკროორგანიზმების) ემისიის დროებითი ნორმები, რომლებიც განისაზღვრებიან გარკვეული მოთხოვნებითა და ვადით მოქმედი(ნებადართული) მავნე ნივთიერებათა წყალში ჩაშვების სახით.

წყლის ობიექტების დატვირთვის ნორმები გულისხმობს წყლის ობიექტებიდან წყლის ამოღების ქვოტებს, რომლებიც ყოველ კონკრეტულ შემთხვევაში დგინდება მდგრადი განვითარების პრინციპების გათვალისწინებით – წყლის გამოყენების და დაცვის დამტკიცებული გენერალური, სააუზო და ტერიტორიული კომპლექსური სქემების და წყალსამეურნეო ბალანსების საფუძველზე. წყლის მდგომარეობის ნორმების, წყლის ობიექტებში მავნე ნივთიერებათა(მათ შორის მიკროორგანიზმების) ემისიის (ჩაშვების) ზღვრულად დასაშვები ნორმების და წყლის ობიექტებიდან წყლის ამოღების ქვოტების და წყალში მავნე ნივთიერებათა (მათ შორის მიკროორგანიზმების) ემისიის დროებითი ნორმების(ლიმიტების) დადგენის წესი განისაზღვრება საქართველოს კანონებით "გარემოს დაცვის შესახებ" და "წყლის შესახებ", აგრეთვე შესაბამისი კანონქვემდებარე აქტების მოთხოვნებით.

მდინარე ჭოროხი მიეკუთვნება თევზსამეურნეო წყალსარგებლობის მე-2 კატეგორიის წყლის ობიექტს, რომლისთვისაც &ქუოტ;საქართველოს ზედაპირული წყლების დაბინძურებისაგან დაცვის წესებით" (დამტკიცებულია საქართველოს გარემოსა და ბუნებრივი რესურსების დაცვის მინისტრის 1996 წლის 17 სექტემბრის # 130 ბრძანებით) დადგენილია დამაბინძურებელ ნივთიერებათა ზღვრულად დასაშვები კონცენტრაციები (ზ.დ.კ.).

დღეის მდგომარეობით სისტემატიური ჰიდროლოგიური დაკვირვებები მდინარეზე არ ტარდება.

ნიადაგის დაბინძურების საკითხები.

საწარმოს ფუნქციონირების შედეგად წარმოქმნილი, მავნე ნივთიერებების ემისიების გავლენას საწარმოს განლაგების ზონის ნიადაგურ საფარზე პრაქტიკულად ადგილი არ აქვს. ამას განაპირობებს ის გარემოება, რომ საწარმოო ტექნოლოგიური პროცესების ყველა ციკლის ფუნქციონირება-რეალიზაცია, არ წარმოქმნის ნიადაგის დაბინძურების შესაძლებლობას და შესაბამისად არ არსებობს წინაპირობა ნიადაგური ზედაპირის დაბინძურების წარმოქმნის მიმართულებით.

რადიაციული ფონის შეფასება

ატმოსფეროს მიწისპირა ფენის რადიაციული მდგომარეობის დადგენისათვის გამა – გამოსხივების ფონის განსაზღვრისათვის, ქვეყნის მთელ ტერიტორიაზე ფუნქციონირებს საქართველოს გარემოს ეროვნული სააგენტოს ოპერატიული დანიშნულების სადგურები, რომელთა უკანასკნელი წლების რეგულარულ დაკვირვებათა მონაცემების საფუძველზე,

აღმოსავლეთ საქართველოში რადიაციული დაბინძურების ფონი შეადგენს 10-17 მიკრორენტგენს საათში, ქ. ბათუმსა და მის შემოგარენში აღნიშნული მახასიათებელი არის 11-13 მიკრორენტგენი საათში. ამ მონაცემებიდან ჩანს, რომ გამა-გამოსხივების სიმძლავრე, მთელ საქართველოში ნორმის ფარგლებშია და დასაშვებად მიღებულ დონეზე 20-30 მკრ/სთ, გაცილებით ნაკლებია.

ზემოაღნიშნულის შედეგად, ზოგადად შეიძლება დავასკვნათ, რომ საკვლევ ტერიტორიაზე დადგენილი რადიაციული ფონი უმნიშვნელოა და აქ მომუშავე თუ მცხოვრებ ადამიანებს არავითარ საფრთხეს არ უქმნის.

კონკრეტულად, განხილვას დაქვემდებარებულ საწარმოში არ იგეგმება ისეთი მოწყობილობა-დანადგარების გამოყენება, რომლებიც შეიძლება წარმოადგენდეს რადიაციული გამოსხივების წყაროს და აქედან გამომდინარე არ წარმოებულა გაზომვების ჩატარება რადიაციულ ფონზე.

2.10. გარემოზე ფიზიკური ზემოქმედების ფაქტორები

2.10.1. ხმაური

ქვემოთ მოცემულია ხმაურის, ვიბრაციის, ელექტრომაგნიტური ველებისა და სხვა სახის ფიზიკური ზემოქმედების ანალიზი.

ხმაურის დონის ნორმების დაცვა რეგულირდება ტექნიკური რეგლამენტით „საცხოვრებელი სახლებისა და საზოგადოებრივი/საჯარო დაწესებულებების შენობების სათავსებში და ტერიტორიებზე“

ეს ტექნიკური რეგლამენტი ადგენს აკუსტიკური ხმაურის დასაშვებ ნორმებს საცხოვრებელი სახლებისა და საზოგადოებრივი/საჯარო დაწესებულებების შენობების სათავსებში და განაშენიანების ტერიტორიაზე, ხმაურის არახელსაყრელი ზემოქმედებისაგან ადამიანების დაცვის უზრუნველყოფის მიზნით.

წინამდებარე ტექნიკური რეგლამენტი არ ვრცელდება:

ა) დასაქმებულთა მიმართ სამუშაო ადგილებზე და სამუშაო გარემოში წარმოქმნილ ხმაურზე;

ბ) საავიაციო, სარკინიგზო (მათ შორის, მეტროპოლიტენის), საზღვაო და საავტომობილო ინფრასტრუქტურაზე;

გ) საქართველოს კონსტიტუციის 25-ე მუხლით გარანტირებული ადამიანის უფლების განხორციელებასთან დაკავშირებულ

ღონისძიებებზე;

დ) დღის საათებში მიმდინარე სამშენებლო და სარემონტო სამუშაოებზე;

ე) ადგილობრივი თვითმმართველობის ორგანოსთან შეთანხმებულ დასვენების, კულტურისა და სპორტის საჯარო

ღონისძიებებზე;

ვ) საღმრთო მსახურების ჩატარებაზე, სხვადასხვა რელიგიური წეს-ჩვეულებებისა და ცერემონიების დროს განხორციელებულ აქტივობებზე.

ტექნიკური მოთხოვნები

1. ამ დოკუმენტით განსაზღვრული მიზნიდან გამომდინარე (ხმაურის დონის ექსპერტული შეფასება), ნორმირებადი პარამეტრია ხმაურმზომის A სკალით გაზომილი ბგერის დონე LA დბ A მუდმივი ხმაურის, ხოლო ბგერის ეკვივალენტური დონე LA_{ეკვდბ} A – არამუდმივი (ცვლადი) ხმაურის შემთხვევაში.

2. საცხოვრებელი სახლებისა და საზოგადოებრივი/საჯარო დაწესებულებების შენობების სათავსებში და განაშენიანების ტერიტორიებზე აკუსტიკური ხმაურის დასაშვები ნორმები (ბგერის დონეები) განსაზღვრულია №1 დანართით.

3. აკუსტიკური ხმაურის დასაშვები ნორმები განსხვავებულია დღის (08:00 სთ-დან 23:00 სთ-მდე) და ღამის (23:00 სთ-დან 08:00 სთ-მდე) პერიოდებისათვის.

ხმაურის მაჩვენებლები საცხოვრებელი სახლებისა და საზოგადოებრივი/საჯარო დაწესებულებების შენობების სათავსებში და განაშენიანების ტერიტორიებზე

1. აკუსტიკური ხმაურის დონის გაზომვის შედეგების ჰიგიენური შეფასება (სანიტარიულ-ჰიგიენური ექსპერტიზა) ტარდება ამ დოკუმენტის საფუძველზე, რომელიც ემყარება საერთაშორისო სტანდარტების მოთხოვნებს (მაგ., ISO 1996-1: 2003.“

აკუსტიკა. გარემოს ხმაურის დახასიათება, გაზომვა და შეფასება“, ნაწილი 1. „შეფასების ძირითადი სიდიდეები და პროცედურები“; ISO 1996-2: 2007“ აკუსტიკა. გარემოს ხმაურის დახასიათება და გაზომვა“, ნაწილი 2).

2. ადგილობრივი მუნიციპალიტეტები უფლებამოსილნი არიან, განსაზღვრონ სპეციალური ზონები (მაგ.: ტურისტულად აქტიური ზონები და გასართობი ზონები, სადაც განთავსებულია რესტორნები, კაფეები, ბარები, ღამის კლუბები და ა.შ.), რომელთა მიმართ შეუძლიათ დააწესონ ამ ტექნიკური რეგლამენტის მოთხოვნებისაგან განსხვავებული რეჟიმი.

3. საცხოვრებელი სახლებისა და საზოგადოებრივი/საჯარო დაწესებულებების შენობების სათავსებში და მათი განაშენიანების ტერიტორიაზე აკუსტიკური ხმაურის დასაშვები ნორმების დაცვის ზედამხედველობას ახორციელებს კანონმდებლობით განსაზღვრული შესაბამისი კომპეტენციის მქონე სახელმწიფო ან/და მუნიციპალური ორგანო.

4. აკუსტიკური ხმაურის დასაშვები ნორმების გადამეტებაზე პასუხისმგებელია ის ფიზიკური ან იურიდიული პირი, რომლის საქმიანობის შედეგად საცხოვრებელი სახლებისა და საზოგადოებრივი/საჯარო დაწესებულებების შენობების სათავსებში და მათი განაშენიანების ტერიტორიაზე ხმაურის დონე აღემატება №1 დანართით დადგენილ ნორმებს.

5. თუ საცხოვრებელი სახლებისა და საზოგადოებრივი/საჯარო დაწესებულებების შენობების სათავსებში და მათი განაშენიანების ტერიტორიებზე ფიქსირდება ან მოსალოდნელია ხმაურის მაჩვენებლები, რომლებიც აღემატება (მოსალოდნელია აღემატებოდეს) №1 დანართით განსაზღვრულ მნიშვნელობებს, მაშინ ფიზიკურმა ან იურიდიულმა პირებმა, რომელთა საქმიანობის შედეგად წარმოიქმნება ხმაური, უნდა

უზრუნველყონ ამ ტექნიკური რეგლამენტის მე-5 მუხლით განსაზღვრული ხმაურის საწინააღმდეგო პროფილაქტიკური ღონისძიებების განხორციელება.

ხმაურის არახელსაყრელი ზემოქმედების პროფილაქტიკის ღონისძიებები

1. ხმაურის საწინააღმდეგო ღონისძიებათა ძირითადი მიმართულებებია:

ა) ხმაურის წყაროში – საინჟინრო-ტექნიკური და ადმინისტრაციულ-ორგანიზაციული ღონისძიებები;

ბ) ხმაურის გავრცელების გზაზე (ხმაურის წყაროდან ობიექტამდე) – ქალაქთმშენებლობისა და სამშენებლო-აკუსტიკური მეთოდები;

გ) ხმაურისაგან დასაცავ ობიექტზე – შენობის კონსტრუქციების ხმაურსაიზოლაციო და ხმაურმშთანთქმელი თვისებების გაზრდის კონსტრუქციულ-სამშენებლო მეთოდები და არქიტექტურულ-გეგმარებითი მეთოდები.

2. აკუსტიკური ხმაურის მავნე მოქმედებისაგან მოსახლეობის დაცვა ხორციელდება საინჟინრო-ტექნიკური, არქიტექტურულ-გეგმარებითი და ადმინისტრაციულ-ორგანიზაციული ღონისძიებებით.

3. ხმაურის საწინააღმდეგო საინჟინრო-ტექნიკური ღონისძიებებია: ბგერის იზოლაცია, შენობების აკუსტიკურად რაციონალური მოცულობით-გეგმარებითი გადაწყვეტა, ჰაერის ვენტილაციისა და კონდიციონერების სისტემებში ჩამხშობების გამოყენება, სათავსების აკუსტიკური დამუშავება, ხმაურის შემცირება ობიექტებზე სპეციალური ეკრანებითა და მწვანე ნარგავებით და ა.შ..

4. ხმაურის საწინააღმდეგო არქიტექტურულ-გეგმარებითი ღონისძიებებია: საცხოვრებელი განაშენიანებისაგან ხმაურის წყაროს დაცილება, ხმაურის წყაროსა და საცხოვრებელ განაშენიანებას შორის ხმაურდამცავი ეკრანების განთავსება, საცხოვრებელი სახლების დაჯგუფების რაციონალური სქემის გამოყენება (ხმაურის წყაროსაგან დახურული ან ნახევრად დახურული შიდა სივრცის შექმნა) და ა.შ..

5. ხმაურისაგან დაცვის ადმინისტრაციულ-ორგანიზაციული ღონისძიებებია, მაგალითად, ტრანსპორტის ხმაურიანი სახეების მაგისტრალებზე ღამის საათებში ექსპლოატაციის შეზღუდვა, ხმაურიანი რეაქტიული თვითმფრინავების (რომლებიც ქმნიან 80დბA-ზე მეტ ხმაურს) უპირატესად დღისით ექსპლოატაცია.

ხმაური არის სხვადასხვა სიხშირის და ინტენსივობის ბგერების მოუწესრიგებელი ერთობლიობა, რომელსაც შეუძლია გამოიწვიოს მავნე ზემოქმედება ადამიანის ორგანიზმზე. ხმაურის წყარო შეიძლება იყოს ნებისმიერი პროცესი, რომელსაც მყარ, თხევად ან აიროვან გარემოში შეუძლია გამოიწვიოს წნევა ან მექანიკური რხევები. ხმაურს გააჩნია განსაზღვრული სიხშირე ან სპექტრი, რომელიც გამოისახება ჰერცებში და ბგერითი წნევის დონის ინტენსივობა, რომელიც იზომება დეციბელებში. ადამიანის სმენას შეუძლია გაარჩიოს ბგერის ის სიხშირეები, რომლებიც იცვლებიან 16-დან 20000 ჰერცის ფარგლებში.

ხმაურის გაზომვა, ანალიზი და სპექტრის რეგისტრაცია ხდება სპეციალური იარაღებით, როგორცაა: ხმაურმზომი და დამხმარე ხელსაწყოები (ხმაურის დონის

თვითმწერი მაგნიტოფონი, ოსცილოგრაფი, სტატისტიკური გამანაწილებლების ანალიზატორი, დოზიმეტრი და სხვა).

ხმაურის ინტენსივობის (დონის) გასაზომად უფრო ხშირად იყენებენ ლოგარითმულ სკალას, რომელშიც ყოველი საფეხური 10-ჯერ მეტია წინანდელზე. ხმაურის ორი დონის ასეთ თანაფარდობას უწოდებენ ბელს (ბ). ის განისაზღვრება ფორმულით:

$$L_b = 10 \lg(I/I_0)$$

სადაც I – ბგერითი წნევის განსახილველი დონეა, პა;

I_0 – ადამიანის ყურის სმენადობის ზღვარია და უდრის $2 \cdot 10^{-5}$ პა.

ერთიანი და თანაბრადდამორებული წერტილებისათვის ხმაურის ჯამური (L_{Σ}) დონე გამოითვლება ფორმულით:

$$L_j = L_1 + 10 \lg n, \text{ დბ} \quad (2.1)$$

სადაც L_1 – ერთი წყაროდან ხმაურის დონეა, დბ ($1 \text{ დბ} = 10 \text{ ბ}$)

n – ხმაურის წყაროს რიცხვია.

$10 \lg n$ არის ხმაურის ერთი წყაროს დონის დანამატი სიდიდე.

საწარმოში დამონტაჟებული დანადგარები, რომლებიც წარმოადგენენ ხმაურის წყაროს, თითოეული მათგანისათვის არ აღემატება 60 დეციბელს. მაშინ ხმაურის ჯამური დონე იქნება:

$$L_j = 60 + 10 \lg n = 65 \text{ დბ.}$$

ხმაური ინტენსივობის მიხედვით იყოფა სამ ჯგუფად:

პირველ ჯგუფს მიეკუთვნება ისეთი ხმაური, რომლის ინტენსივობა აღწევს 80 დბ-ს. ასეთი ინტენსივობის ხმაური ადამიანის ჯანმრთელობისათვის სახიფათო არ არის.

მეორე ჯგუფს მიაკუთვნებენ ისეთ ხმაურს, რომლის ინტენსივობა მერყეობს 80-დან 135 დბ. ერთი დღეღამის და მეტი დროის განმავლობაში, ასეთი ხმაურის ზემოქმედება იწვევს ადამიანის სმენის დაქვეითებას, ასევე შრომის-უნარიანობის დაწე-ვას 10-30%-ით.

მუდმივ სამუშაო ადგილებში ბგერითი წნევებისა და ხმის წნევის დასაშვები დონეები მოცემულია ცხრილ 2.10.1-ში.

ხმაური, რომლის ინტენსივობა მეტია 135 დბ მიეკუთვნება მესამე ჯგუფს და ყველაზე სახიფათოა. ასეთ ხმაურს იწვევს აირტურბინული გენერატორები (კონტეინერების გარეშე). 135 დბ-ზე მეტი ხმაურის სისტემატური ზემოქმედება (8-12 საათის განმავლობაში) იწვევს ადამიანის ჯანმრთელობის გაუარესებას, შრომის ნაყოფიერების მკვეთრ შემცირებას. ასეთ ხმაურს შეუძლია გამოიწვიოს ლეტალური შემთხვევებიც.

დანართი 1. აკუსტიკური ხმაურის დასაშვები ნორმები საცხოვრებელი სახლებისა და საზოგადოებრივი/საჯარო დაწესებულებების შენობების სათავსებში და მათი განაშენიანების ტერიტორიებზე.

#	სათავსებისა და ტერიტორიების გამოყენებითი ფუნქციები	დასაშვები ნორმები		
		Lდღე (დბA)		Lღამე (დბA)
		დღე	ღამე	
1.	სასწავლო დაწესებულებები და სამკითხველოები	35	35	35
2.	სამედიცინო დაწესებულებების სამკურნალო კაბინეტები	40	40	40
3.	საცხოვრებელი და საძილე სათავსები	35	30	30
4.	სტაციონარული სამედიცინო დაწესებულების სამკურნალო და სარეაბილიტაციო პალატები	35	30	30
5.	სასტუმროების/ სასტუმრო სახლების/ მოტელის ნომრები	40	35	35
6.	სავაჭრო დარბაზები და მისაღები სათავსები	55	55	55
7.	რესტორნების, ბარების, კაფეების დარბაზები	50	50	50
8.	მაყურებლის/მსმენელის დარბაზები და საკრალური სათავსები	30	30	30
9.	სპორტული დარბაზები და აუზები	55	55	55
10.	მცირე ზომის ოფისების (≤ 100 მ) სამუშაო სათავსები და სათავსები საოფისე ტექნიკის გარეშე	40	40	40
11.	დიდი ზომის ოფისების (≥ 100 მ) სამუშაო სათავსები და სათავსები საოფისე ტექნიკით	45	45	45
12.	სათათბირო სათავსები	35	35	35
13.	ტერიტორიები, რომლებიც უშუალოდ ემიჯნებიან დაბალსართულიან (სართულების რაოდენობა ≤ 6) საცხოვრებელ სახლებს, სამედიცინო დაწესებულებებს, საბავშვო და სოციალური მომსახურების ობიექტებს	50	45	40
14.	ტერიტორიები, რომლებიც უშუალოდ ემიჯნებიან მრავალსართულიან საცხოვრებელ სახლებს (სართულების რაოდენობა > 6), კულტურულ, საგანმათლებლო, ადმინისტრაციულ და სამეცნიერო დაწესებულებებს	55	50	45
15.	ტერიტორიები, რომლებიც უშუალოდ ემიჯნებიან სასტუმროებს, სავაჭრო, მომსახურების, სპორტულ და საზოგადოებრივ ორგანიზაციებს	60	55	50

შენიშვნა:

- იმ შემთხვევაში, თუ როგორც შიდა, ისე გარე წყაროების მიერ წარმოქმნილი ხმაური იმპულსური ან ტონალური ხასიათისაა, ნორმატივად ითვლება ცხრილში მითითებულ მნიშვნელობაზე 5 დბ A-ით ნაკლები სიდიდე.
- აკუსტიკური ხმაურის ზემოაღნიშნული დასაშვები ნორმები დადგენილია სათავსის ნორმალური ფუნქციონირების პირობებისთვის, ანუ, როცა სათავსში დახურულია კარები და ფანჯრები (გამონაკლისია ჩაშენებული სავენტილაციო არხები), ჩართულია ვენტილაციის, კონდიციონერის, ასევე განათების მოწყობილობები (ასეთის არსებობის შემთხვევაში); ამასთან, ფუნქციური (ფონური) ხმაური (მაგ., ჩართული მუსიკა, მომუშავეთა და ვიზიტორთა საუბარი) გათვალისწინებული არ არის.

დანადგარების მიერ შექმნილი ბგერითი წნევის დონეები (L) განისაზღვრება ფორმულით:

$$L=L_p-20\lg r -\beta_{ar}/1000-8\text{დბ} \quad (2.2)$$

სადაც:L

L_p არის კომპრესორისა და სხვა მოწყობილობების მიერ გამოწვეული ბგერითი წნევის დონე, დბ. საწარმოს პირობებისათვის ის შეადგენს 65 დბ-ს.

r – მანძილია წყაროდან მოცემულ ადგილამდე

β_a – ატმოსფეროში ხმის ჩახშობის სიდიდეა დბ/კმ და მოცემულია ქვემოთ ცხრილ 2.10.2-ში

ატმოსფეროში ხმის ჩახშობის სიდიდე

ცხრილი 2.10.2.

ოქტანური ზოლების საშუალო გეომეტრიული სიხშირე	63	125	250	500	1000	2000	4000	8000
ხმისდახშობა დბ/კმ	0	0.7	1.5	3	6	12	24	48

ფორმულა 2.2.-ში მნიშვნელობების ჩასმის შემდეგ r – მანძილისათვის მიიღება ბგერითი სიმძლავრის დონეები იხ. ცხრილ 2.10.3-ში.

ხმაურწარმომქნელი დანადგარებიდან (წისქვილები) უახლოესი დასახლებული პუნქტი დაშორებულია არანაკლებ 15 მეტრი მანძილით.

ცხრილი 2.10.3.

ბგერითი სიმძლავრის დონეები

ოქტანური ზოლების საშუალო გეომეტრიული სიხშირე	ბგერითი სიმძლავრის დონეები (დბ)								
	15	20	30	40	50	60	70	80	90
63	33,48	30,98	27,46	24,96	23,02	21,44	20,10	18,94	17,92
125	33,47	30,97	27,44	24,93	22,99	21,39	20,05	18,88	17,85
250	33,46	30,95	27,41	24,90	22,95	21,35	19,99	18,82	17,78
500	33,43	30,92	27,37	24,84	22,87	21,26	19,89	18,70	17,65
1000	33,39	30,86	27,28	24,72	22,72	21,08	19,68	18,46	17,38
2000	33,30	30,74	27,10	24,48	22,42	20,72	19,26	0,00	0,00
4000	33,12	30,50	26,74	24,00	21,82	0,00	0,00	0,00	0,00
8000	32,76	30,02	26,02	0,00	0,00	0,00	0,00	0,00	0,00

გარდა ამისა ბგერის გავრცელების სიჩქარე დამოკიდებულია ჰაერის ტემპერატურასა და ქარის სიჩქარეზე, ხოლო ბგერის ჩახშობა განისაზღვრება ადგილის რელიეფით და ჰაერის ტენიანობით. ყოველივე აღნიშნული გათვალისწინებული იქნება აკუსტიკური მდგომარეობის გაუმჯობესებისათვის საჭირო ღონისძიებების შემუშავების დროს.

ტექნოლოგიიდან გამომდინარე წინასწარი შეფასებით, საწარმოო ობიექტისაგან მოსალოდნელი ხმაური არ აღემატებოდეს დასაშვებ ნორმატივებს ახლომდებარე მოსახლეობისათვის, რადგან ხმაურის გამომწვევი დანადგარები განთავსებულია დახურულ შენობაში (რომელიც საგრძნობლად ამცირებს მის სიდიდეს), ის წარმოადგენს დამცავ ფარს მის შემცირებისათვის. როგორც ცხრილი 2.10.3-დან ჩანს, ხმაურის დონე საწარმოდან ხმაურის უმთავრესი წყაროდან, წისქვილებიდან, საიდანაც უახლოსი დასახლებული პუნქტი დაშორებულია 15 მეტრით, ნორმაზე ნაკლებია. ასევე თუ გავითვალისწინებთ, რომ საწარმოო დანადგარები განთავსებულია დახურულ შენობაში, რომელიც ხმაურის დონეს მნიშვნელოვნად ამცირებს, უახლოეს დასახლებულ პუნქტთან ხმაურის დონე დასაშვებ ნორმაზე მნიშვნელოვნად ნაკლები იქნება.

2.10.2. ვიბრაცია

ვიბრაცია არის დრეკადი რხევები და ტალღები მყარ სხეულში. ვიბრაცია წარმოადგენს მავნე საწარმოო ფაქტორს, რომლის ზღვრულად დასაშვებ დონეებზე მაღალი მაჩვენებლების ზემოქმედება ადამიანში იწვევს უსიამოვნო შეგრძნებებს, ხოლო ხანგრძლივი ზემოქმედების შემთხვევაში ვითარდება პათოლოგიური ცვლილებები.

ვიბრაციის ზღვრულად დასაშვები დონე (ზდდ) არის ვიბრაციის ფაქტორის დონე, რომელიც ყოველდღიური (გარდა დასვენების დღეებისა) მუშაობისას, მაგრამ არა უმეტეს 40 სთ-ისა კვირაში, მთელი სამუშაო სტაჟის განმავლობაში არ უნდა იწვევდეს დაავადებას, ჯანმრთელობის მდგომარეობაში რაიმე ისეთ გადახრას, რომელიც გამოვლინდება თანამედროვე კვლევის მეთოდებით მუშაობის პერიოდში, ან მოგვიანებით, ან მომდევნო თაობის სიცოცხლის განმავლობაში. ვიბრაციის ზდდ-ს დაცვა არ გამოირიცხავს ზემგრძნობიარე პირებში ჯანმრთელობის მდგომარეობის მოშლას.

ვიბრაციის დასაშვები დონე საცხოვრებელ და საზოგადოებრივ შენობებში არის ვიბრაციის ფაქტორის დონე, რომელიც არ არის შემაწუხებელი ადამიანისათვის და არ იწვევს ვიბრაციული ზემოქმედებისადმი მგრძნობიარე სისტემებისა და ანალიზატორების ფუნქციური მდგომარეობის მაჩვენებლების მნიშვნელოვან ცვლილებებს.

საქართველოში ვიბრაციის საკითხები რეგულირდება ნორმატიული დოკუმენტით. ვიბრაცია შეიძლება იყოს:

- ზოგადი ვიბრაცია, რომელიც საყრდენი ზედაპირიდან გადაეცემა მჯდომარე ან ფეხზე მდგომი ადამიანის სხეულს;

- ლოკალური ვიბრაცია, რომელიც ხელებიდან გადაეცემა ადამიანს.

ლოკალურ ვიბრაციას ზემოქმედება ექნება მოსამსახურე პერსონალზე, ხოლო ზოგადი ვიბრაცია შესაძლებელია გავრცელდეს ობიექტის ტერიტორიაზე.

საწარმოში არსებული დანადგარები, რომლებიც წარმოადგენენ ვიბრაციის გამომწვევ წყაროს, არ გადააჭარბებენ დასაშვებ ნორმებს.

2.10.3. ელექტრომაგნიტური გამოსხივება

საქართველოში ატმოსფერულ ჰაერზე ელექტრომაგნიტური გამოსხივების მავნე ფიზიკური ზემოქმედების საკითხების რეგლამენტირება ხორციელდება საქართველოს კანონებით და კანონქვემდებარე ნორმატიული დოკუმენტებით.

უახლოესი პერიოდის მონაცემების მიხედვით არცერთი კომპეტენტური (პრაქტიკული თუ სამეცნიერო პროფილის) ორგანიზაციის მიერ არ განხორციელებულა დაკვირვებები, რომელიც რეპრეზენტატიული იქნებოდა საკვლევ ტერიტორიაზე ელექტრომაგნიტური გამოსხივების ფონის დადგენისათვის.

საწარმოში არსებული დანადგარების შესწავლის შედეგად დადგინდა, რომ რადიოსიხშირის დიაპაზონის ელექტრომაგნიტური გამოსხივების ინტენსივობის ფონური (ფაქტიური) დონეები არ აღემატება ზღვრულად დასაშვებ დონეებს (10 მკვტ/სმ²).

ზემოთაღნიშნულის შედეგად შეიძლება დავასკვნათ, რომ საწარმოსა და მის მიმდებარედ სელიტებურ ტერიტორიაზე ელექტრომაგნიტური გამოსხივების ინტენსივობის ფონი უმნიშვნელოა და აქ მომუშავე, თუ მცხოვრებ ადამიანებს არავითარ საფრთხეს არ უქმნის.

3. საწარმოო ობიექტის ბუნებრივ და სოციალურ გარემოზე ზემოქმედების დახასიათება

3.1 ტექნოლოგიური სქემა და რეგლამენტი

შპს „გიო-10“-ს კანალიზაციის და წყლის მიღების წარმოების საწარმო მდებარეობს, ქალაქ ბათუმში, ბაგრატიონის ქუჩა #97გ-ში, მიწის ნაკვეთის საკადასტრო კოდი 05.26.13.022. აღნიშნული მიწის ნაკვეთი წარმოადგენს შპს „სესილი 2008“-ს (ID ს/კ:245619941) საკუთრებას. ტერიტორიის GPS კოორდინატებია: X-220188.00; Y-4614813.00. უახლოესი დასახლებული პუნქტი საწარმოდან მიწის ნაკვეთის საკადასტრო საზღვრიდან დაშორებულია 3 მეტრით.

საწარმოში წარმადობის, ასევე პროდუქციის ხარისხის გაზრდის მიზნით ხორციელდება პოლიმერული ნარჩენების ბაზაზე (კოდებით: 07 02 13; 12 01 05; 15 01 02; 16 01 19; 17 02 03; 19 12 04; 20 01 39) როგორც საკანალიზაციო ასევე წყლის მიღების წარმოება, კერძოდ შემოტანილი მეტალოპლასტმასის მეორადი მასალის ბაზაზე, როგორც ადგილობრივი საწარმოებისგან, ასევე საზღვარგარეთის ქვეყნებიდან (აღდგენის კოდი R3). აღნიშნული ნარჩენების შემოტანა სხვა ქვეყნებიდან განხორციელდება სასაქონლო ნომენკლატურის საერთაშორისო კოდით: 3915.

საქართველოს მთავრობის 2016 წლის 9 ივნისის №259 დადგენილებით დამტკიცებულ „საქართველოს ტერიტორიაზე იმპორტისათვის, საქართველოს ტერიტორიიდან ექსპორტისათვის და საქართველოს ტერიტორიაზე ტრანზიტისათვის დაშვებული ნარჩენების ნუსხის“ შესაბამისად კოდია **B3010**.

კომპანია ახორციელებს მხოლოდ გრანულირებული სახის ან გასუფთავებული (გარეცხილი) და დაქუცმაცებული და შესაბამისად შეფუთული პლასტმასის ნარჩენების იმპორტს; შესაბამისად საწარმოს ტექნოლოგიური სქემის მიხედვით არ ხდება ნედლეულის რეცხვა და საწარმოო მიზნებისთვის წყლის გამოყენება არ ხდება.

საწარმოს გააჩნია 2 საამქრო: კანალიზაციის მიღების და წყლის მიღების დამაზადებელი საამქროები. ტერიტორია შესაბამისად 120 და 80 კვ. მეტრია. წყლის მიღების საამქროში საათში გადამუშავდება 150-200 კგ მეორადი ცელოფანი რომელიც დროებით საწყობდება აღნიშნული შენობაში და შემდგომ ჯერ ქუცმაცდება და შემდგომ მისგან მიიღება 160-180 კგ გრანულები (ე.წ. „კროშკა“) საათში. შესაბამისად 8 საათიანი და 210 სამუშაო დღის გათვალისწინებით გადამუშავებული მეორადი ცელოფანის რაოდენობა იქნება 330 ტ/წლ, რისგანაც დამზადდება 300 ტონა ე.წ. „კროშკა“. მოცემული რაოდენობის გრანულიდან საწარმო დაამზადებს 280 ტონა სხვადასხვა დიამეტრის წყლის მილს წელიწადში, რაც საათობრივად შეესაბამება 178 კგ-ს. რაც შეეხება საკანალიზაციო მილის მომზადებას აქ ძირითად ნედლეულს წარმოადგენს პლასტმასის კარ-ფანჯრების ანარჩენები და სხვა არასტანდარტული დაწუნებული მასალა, რომლის დაქუცმაცების შემდეგ მიიღება ე.წ. ნახევარფაბრიკატი, რაოდენობით 80 კგ/სთ. ანუ წელიწადში 135 ტონა. ამ რაოდენობის მასალიდან საწარმო საათში დაამზადებს 70 კგ მილს, ანუ წლიურად იქნება 117,6 ტონა. გამოყოფილი დამაბინძურებელი ნივთიერებები (მტვერი და აირები) ღიობის მეშვეობით (ორი ღიობი) გაიფრქვევა ატმოსფეროში.

შპს “გიო-10”-ს პლასტმასის (უმთავრესად პოლიქლორვინილის, პოლიპროპილენის და პოლიეთილენის ნარჩენების გამოყენების პირობებში) წყალგაყვანილობის და კანალიზაციის მილების საწარმოში დაგეგმილია ფუნქციონირებდეს შემდეგი ძირითადი სტრუქტურული ერთეულები:

- 117.6 ტ/წელ პოლიქლორვინილის მილების წარმოების საამქრო,
- 280 ტ/წელ პოლიპროპილენის მილების წარმოების საამქრო,

<i>N№1</i>	<i>საწარმოში არსებული მანქანა დანადგარების დასახელება</i>	<i>რაოდენობა</i>
	წყლის მილების წარმოებისათვის	
1	წყლის მილის წარმოების დანადგარი	1
2	გრანულატორი	1
3	პოლიეთილენისა და პოლიპროპილენის ნარჩენების დამაქუცმაცებელი წისქვილი	2
	კანალიზაციის მილების წარმოებისათვის	
4	კანალიზაციის მილის წარმოების დანადგარი	1
5	ნარჩენების დამაქუცმაცებელი წისქვილი	2
6	მილების თავების დასამზადებელი დანადგარი	1

280 ტ/წელ პოლიეთილენის მილების წარმოების საამქრო და, აგრეთვე, გადამამუშავებელ საამქროში საწარმოში წარმოქმნილ ნარჩენთა (შემადგენლობით და თვისებებით ძირითადი ნედლეულის მსგავსი) დადანამატად საწარმოში შემოტანილი მეტალპლასტიკის მასის გადამამუშავებელი ტექნოლოგიური ხაზი ნარჩენთა დაქუცმაცებითა და გრანულირებით (ძირითად ტექნოლოგიურ პროცესში ნაწარმის).

ქვემოთ ცხრილში წარმოდგენილია შპს “გიო-10”-ს წყალგაყვანილობის და კანალიზაციის პლასტმასის მილების საწარმოს უმთავრესი ტექნიკური აღჭურვილობის ჩამონათვალი/დახასიათება.

საწარმოში ნედლეულისა და პროდუქციის შემოტანა-გატანისათვის გამოყენებული იქნება ქ. ბათუმის გზები.

ტექნოლოგიური პროცესის აღწერა წყლის მილების წარმოებისას.

საწარმოში წარმოების პროცესში წარმოქმნილი წუნდებული პროდუქციის სახით წარმოქმნილი ნარჩენები, ასევე შემოტანილი პოლიეთილენისა და პოლიპროპილენის ნარჩენები დროებით საწყობდება სასაწყობო ტერიტორიაზე, რომელიც შენობაშია განთავსებული.

საწყოსი მათი გადარჩევის შემდეგ ისინი მიეწოდება დამაქუცმაცებელ როტორულ წისქვილებს (ორი ცალი), რომელთა თითოეულის წარმადობა ტოლია 100 კგ/სთ.

წისქვილებში დაქუცმაცებული მასალა იყრება ბუნკერში.

წისქვილში დაფქვილი პოლიეთილენისა და პოლიპროპილენის მასალა შემდგომ იყრება გრანულატორის ბუნკერში, საიდანაც მიეწოდება გრანულატორს, რომლის წარმადობაა 180 კგ/სთ-ში. აღნიშული მასალა გრანულატორში ელექტროენერჯის ხარჯზე ცხელდება 170 გრადუს ტემპერატურამდე, ხდება ბლანტი და წნევის ქვეშ

გამოდის გრანულატორიდან, წივდება წყალში და იჭრება გრანულებად. დაგრანულებული მასა იყრება ტომრებში.

ნარჩენებიდან მიღებული გრანულები (ე.წ. „კროშკა“) შემდგომ იყრება მილების ექსტრუდერის მიმღებ ბუნკერში, საიდანაც მიეწოდება მილების ექსტრუდერს, რომლის წარმადობაა 178 კგ/სთ-ში. აღნიშული მასა ექსტრუდერში ელექტროენერგიის ხარჯზე ცხელდება 170 გრადუს ტემპერატურამდე, ხდება ბლანტი და წნევის ქვეშ მილების სახით გამოდის ექსტრუდერიდან, რომელიც ცივდება წყლის აბაზანაში, იჭრება სათანადო ზომებად და საწყობდება რეალიზაციისათვის.

სხვადასხვა დიამეტრის მილების წარმოებისათვის ექსტრუდერს შესაბამისად უკეთდება შესაბამისი ზომის თავაკები.

ტექნოლოგიური პროცესის აღწერა საკანალიზაციო მილების წარმოებისას.

საწარმოში წარმოების პროცესში წარმოქმნილი წუნდებული პროდუქციის სახით წარმოქმნილი ნარჩენები, ასევე შემოტანილი პლასმასის კარ-ფანჯრების ანარჩენები და სხვა არასტანდარტული დაწუნებული მასალა დროებით საწყობდება სასაწყობო ტერიტორიაზე, რომელიც სრულიად აკმაყოფილებს მის განთავსებისათვის საჭირო პირობებს.

საწყობში მათი გადარჩევის შემდეგ ისინი მიეწოდება დამაქუცმაცებელ როტორულ წისქვილს (ორი ცალი, მათ შორის: ერთი მოქმედი და ერთი სათადარიგო), რომელთა თითოეულის წარმადობა 40 კგ/სთ-ია.

წისქვილში დაქუცმაცებული მასალა იყრება ბუნკერში.

წისქვილში დაფქვილი მასა შემდგომ იყრება კანალიზაციის მილების ექსტრუდერის მიმღებ ბუნკერში, საიდანაც მიეწოდება მილების ექსტრუდერს, რომლის წარმადობაა 80 კგ/სთ-ში. აღნიშული მასა ექსტრუდერში ელექტროენერგიის ხარჯზე ცხელდება 190 გრადუს ტემპერატურამდე, ხდება ბლანტი და წნევის ქვეშ მილების სახით გამოდის ექსტრუდერიდან, რომელიც ცივდება წყლის აბაზანაში, იჭრება სათანადო ზომებად და საწყობდება რეალიზაციისათვის.

სხვადასხვა დიამეტრის მილების წარმოებისათვის ექსტრუდერს შესაბამისად უკეთდება შესაბამისი ზომის თავაკები.

3.2. მოთხოვნები ბუნებრივ და ენერგეტიკულ რესურსებზე

შეზღუდული პასუხისმგებლობის საზოგადოება “გიო-10“-ის კანალიზაციის და წყლის მილების წარმოების საამქროს საქმიანობა გათვლილია როგორც საქართველოს სანედლეულე ბაზის გამოყენებაზე, ასევე პირველ ეტაპზე მეზობელი ქვეყნებიდან შემოტანილი ნედლეულზე.

საწარმოო ნედლეულისსახით გამოიყენებს: 330 ტ/წელ პოლიეთილენის გამოყენებული პარკები და 135 ტ/წელ. მეტალოპლასტმასის კარ-ფანჯრების ნარჩენები.

დაგეგმილი საქმიანობის უზრუნველყოფა სანედლეულე რესურსებით, ელექტროენერგიით, წყალსადენით, კავშირგაბმულობის საშუალებით – ხორციელდება

არსებული სამომხმარებლო ქსელებიდან, საპროექტო დოკუმენტაციით განსაზღვრული სქემის გათვალისწინებით.

3.3. საქმიანობით გამოწვეული ზეგავლენის ანალიზი

3.3.1 დაბინძურების წყაროები

აღნიშნული მახასიათებლების - საწარმოს ფუნქციონირების ანალიზის საფუძველზე დადგინდა გარემოს უმთავრესი დამაბინძურებელი წყაროები:

- ა) საკანალიზაციო მილების წარმოების უბნიდან (გ-1 გაფრქვევის წყარო);
- ბ) წყლის მილების წარმოების უბნიდან (გ-2 გაფრქვევის წყარო)

3.3.2. გარემოში გამოყოფილი მავნე ნივთიერებები

ატმოსფერულ ჰაერში გაფრქვევა:

საწარმოს საქმიანობის შედეგად ატმოსფეროში გამოიყოფა მავნე ნივთიერებები. ყურადღებას და განხილვას მოითხოვს დაგეგმილი საქმიანობის შედეგად გარემოში გამოფრქვეული მავნე ნივთიერება პოლიმერული მტვერი, ვინილქლორიდი, ძმარმჟავა და ნახშირჟანგი, ცხრილ-3.2.-ში მოცემულია საწარმოში წარმოქმნილი მავნე ნივთიერებების კოდი, ზღვრულად დასაშვები კონცენტრაციების მნიშვნელობები, გაფრქვევის სიმძლავრეები და საშიშროების კლასი.

ცხრილი 3.2.

მავნე ნივთიერებათა ზღვრულად დასაშვები კონცენტრაციები

მავნე ნივთიერების დასახელება	კოდი	ზღვრულად დასაშვები კონცენტრაცია მგ/მ ³		საშიშროების კლასი
		მაქსიმალური ერთჯერადი	საშუალო დღე-ღამური	
1	2	3	4	5
ნახშირჟანგი	337	5	3	4
ვინილქლორიდი	744	-	0,01	1
ძმარმჟავა	1555	0,2	0,06	3
პოლიმერული მტვერი	988	-	0.1	3

3.3.3. გამოყენებული წყლის სახეობები

წყალი საწარმოში გამოიყენება სასმელ-სამეურნეო მიზნებისათვის და საწარმოო მიზნებისათვის.

სასმელ-სამეურნეო მიზნებისათვის საწარმო წყალს იღებს ადგილობრივი წყალმომარაგების სისტემიდან.

საწარმოო მიზნებისათვის (ექსტრუდერებში გაციების სისტემა) წყლის აღება ხორციელდება ასევე ადგილობრივი წყალმომარაგების სისტემიდან.

4. გარემოს მდგომარეობის რაოდენობრივი და ხარისხობრივი მახასიათებლების ცვლილებების პროგნოზი

4.1. ატმოსფერული ჰაერი

4.1.1. გაფრქვევები საკანალიზაციო მიწების წარმოების შენობიდან (გ-1 გაფრქვევის წყარო)

გაფრქვევები საკანალიზაციო მიწების საამქროს როტორული დამაქუცმაცებლებიდან.

პლასტიკური ნაწარმის წარმოება მოიცავს ტექნოლოგიურ პროცესებს, რომლის დროსაც ატმოსფერულ ჰაერში გამოიყოფა პლასტიკური ნაწარმის ნაწილობრივი დესტრუქციის შედეგად აირად ფაზაში არსებული დამაბინძურებელი ნივთიერებები, კერძოდ, პოლიმერული მტვერი. საწარმოს პოლიეთილენისა და პოლიპროპილენის ნარჩენების დაქუცმაცებისათვის გააჩნია ორი წისქვილი. ემისიის გაანგარიშებისათვის გამოიყენება ტექნოლოგიურ პროცესში გადასამუშავებელი მასალის საათური და წლიური ოდენობები.

გაანგარიშება შესრულებულია პროგრამით „пластмассы и полимеры“.

დამაბინძურებელ ნივთიერებათა ემისიის რაოდენობრივი და თვისობრივი მახასიათებლები მოცემულია ცხრილში 4.1.1.

ცხრილი 4.1.1. დამაბინძურებელ ნივთიერებათა ემისიის რაოდენობრივი და თვისობრივი მახასიათებლები ჯამურად ორივე დამაქუცმაცებელი დანადგარიდან

დამაბინძურებელი ნივთიერება		მაქსიმალური ემისია, გ/წმ	წლიური ემისია, ტ/წელ
კოდი	დასახელება		
988	პოლიმერული მტვერი	0.006222	0.038

საწყისი მონაცემები თითოეული დანადგარისათვის დამაბინძურებელ ნივთიერებათა გამოყოფის გაანგარიშებისათვის მოცემულია ცხრილში 4.1.2

ცხრილი 4.1.2. გაანგარიშების საწყისი მონაცემები

დასახელება	საანგარიშო პარამეტრი		
თერმოპლასტები, პოლიეთილენი და პოლიპროპილენი	დამაბინძურებელი ნივთიერების კუთრი გამოყოფა, $Q_{v,i}$	ერთეული	მნიშვნელობა
	შეწონილი ნაწილაკები	გ/კგ	0,7
მასალის მაქსიმალური ხარჯი B'		კგ/სთ	40,0
მასალის ჯამური წლიური ხარჯი B		კგ/წელ	67500,0

i -ური ნივთიერების მაქსიმალური გაფრქვევა განისაზღვრება ფორმულით:

$$M_i = Q_{v,i} \cdot B' / 3600, \text{ გ/წმ}$$

სადაც: $Q_{v,i}$ გამოყოფის კუთრი მაჩვენებელი გადასამუშავებელი მასალის 1 კგ-დან (გ/კგ);

B' - გადასამუშავებელი მასალის მაქსიმალური ერთჯერადი ხარჯი მოწყობილობაზე(დანადგარზე), (კგ/სთ).

i -ური ნივთიერების ჯამური წლიური გაფრქვევა განისაზღვრება ფორმულით:

$$G_{\text{год } i} = Q_{y_{d,i}} \cdot B \cdot 10^{-6}, \text{ ტ/წელ} \quad (4.1)$$

სადაც: $Q_{y_{d,i}}$ გამოყოფის კუთრი მაჩვენებელი გადასამუშავებელი მასალის 1 კგ-დან (გ/კგ);

B - გადასამუშავებელი მასალის ჯამური წლიური ხარჯი (კგ/წელ).

გაანგარიშება მაქსიმალური ერთჯერადი და წლიური გამოყოფა დამაბინძურებელი ნივთიერებების ატმოსფეროში მოყვანილია ქვემოთ.

როტორული დამაქუცმაცებელი

988. პოლიმერული მტვერი

$$M = 0.7 \cdot 40 / 3600 = 0.00778 \text{ გ/წმ};$$

$$G_{\text{წელ}} = 0.7 \cdot 67500 \cdot 10^{-6} = 0.047 \text{ ტ/წელ}.$$

იმ შემთხვევებში, როდესაც ტექნოლოგიური პროცესები ხორციელდება ისეთ შენობებში, რომლებიც არ არის აღჭურვილნი საერთოგაცვლითი ვენტილაციით (გაფრქვევები ხდება ფანჯრების და კარების ღიობებიდან) და რომლებშიც მავნე ნივთიერებათა გამოყოფის წყაროებს არ გააჩნიათ ადგილობრივი გაწოვის სისტემები, აგრეთვე იმ შემთხვევებში, როდესაც მოწყობილობების მუშაობა მიმდინარეობს ღია ცის ქვეშ, მყარი ნაწილაკების გაფრქვევების გაანგარიშებისას რეკომენდირებულია გამოყენებულ იქნას ამ გაფრქვევების მნიშვნელობების შემასწორებელი მტვრის დალექვის მახასიათებელი კოეფიციენტები, კერძოდ:

- ხის და ლითონის მტვრისთვის - 0,2;- სხვა მყარი ნაწილაკებისთვის - 0,4“. ამის გათვალისწინებით გაანგარიშებული ემისია მოცემულია ცხრილში 4.1.3.

ცხრილი 4.1.3.

კოდი	ნივთიერების დასახელება	მასა (გ/წმ)	მასა (ტ/წელ)
988	პოლიმერული მტვერი	0.003111	0.019

ხოლო ჯამური გაფრქვევა ორივე დანადგარიდან მოცემულია ცხრილ 4.1.4-ში.

ცხრილი 4.1.4.

კოდი	ნივთიერების დასახელება	მასა (გ/წმ)	მასა (ტ/წელ)
988	პოლიმერული მტვერი	0.006222	0.038

გაფრქვევები საკანალიზაციო მილების საამქროს ექსტრუდერიდან

პლასტიკური ნაწარმის წარმოება მოიცავს ტექნოლოგიურ პროცესებს, რომლის დროსაც ატმოსფერულ ჰაერში გამოიყოფა პლასტიკური ნაწარმის ნაწილობრივი დესტრუქციის შედეგად აირად ფაზაში არსებული დამაბინძურებელი ნივთიერებები, კერძოდ, ნახშირბადის ოქსიდი და ვინილქლორიდი.

ემისიის გაანგარიშებისათვის გამოიყენება ტექნოლოგიურ პროცესში გადასამუშავებელი მასალის საათური და წლიური ოდენობები.

გაანგარიშება შესრულებულია პროგრამით „пластмассы и полимеры“.

დამაბინძურებელ ნივთიერებათა ემისიის რაოდენობრივი და თვისობრივი მახასიათებლები მოცემულია ცხრილში 4.1.5.

ცხრილი 4.1.5. დამაბინძურებელ ნივთიერებათა ემისიის რაოდენობრივი და თვისობრივი მახასიათებლები

დამაბინძურებელი ნივთიერება		მაქსიმალური ემისია, გ/წმ	წლიური ემისია, ტ/წელ
კოდი	დასახელება		
337	ნახშირბადის ოქსიდი	0,0111	0.0675
744	ვინილქლორიდი	0,000444	0.0027

საწყისი მონაცემები დამაბინძურებელ ნივთიერებათა გამოყოფის გაანგარიშებისათვის მოცემულია ცხრილში 4.1.6.

ცხრილი 4.1.6. გაანგარიშების საწყისი მონაცემები

დასახელება	საანგარიშო პარამეტრი		
თერმოპლასტები, პოლიეთილენი და პოლიპროპილენი	დამაბინძურებელი ნივთიერების კუთრი გამოყოფა, $Q_{y,i}$	ერთეული	მნიშვნელობა
	ვინილქლორიდი	გ/კგ	0,02
	ნახშირბადის ოქსიდი	გ/კგ	0,5
მასალის მაქსიმალური ხარჯი B' ვინილქლორიდი		კგ/სთ	80
მასალის ჯამური წლიური ხარჯი B ვინილქლორიდი		კგ/წელ	135000

i -ური ნივთიერების მაქსიმალური გაფრქვევა განისაზღვრება ფორმულით:

$$M_i = Q_{y,i} \cdot B' / 3600, \text{ გ/წმ};$$

სადაც: $Q_{y,i}$ გამოყოფის კუთრი მაჩვენებელი გადასამუშავებელი მასალის 1 კგ-დან (გ/კგ);

B' - გადასამუშავებელი მასალის მაქსიმალური ერთჯერადი ხარჯი მოწყობილობაზე(დანადგარზე), (კგ/სთ).

i -ური ნივთიერების ჯამური წლიური გაფრქვევა განისაზღვრება ფორმულით:

$$G_{\text{წლი}} = Q_{y,i} \cdot B \cdot 10^{-6}, \text{ ტ/წელ} \quad (4.2)$$

სადაც: $Q_{y,i}$ გამოყოფის კუთრი მაჩვენებელი გადასამუშავებელი მასალის 1 კგ-დან (გ/კგ);

B - გადასამუშავებელი მასალის ჯამური წლიური ხარჯი (კგ/წელ).

გაანგარიშება მაქსიმალური ერთჯერადი და წლიური გამოყოფა დამაბინძურებელი ნივთიერებების ატმოსფეროში მოყვანილია ქვემოთ.

მიღების ექსტრუზია, პოლივინილქლორიდი

827. ვინილქლორიდი

$$M = 0,02 \cdot 80 / 3600 = 0,000445 \text{ გ/წმ};$$

$$G_{\text{წლი}} = 0,02 \cdot 135000 \cdot 10^{-6} = 0,0027 \text{ ტ/წელ}.$$

337. ნახშირბადი ოქსიდი

$$M = 0,5 \cdot 80 / 3600 = 0,0112 \text{ გ/წმ};$$

$$G_{\text{წლი}} = 0,5 \cdot 135000 \cdot 10^{-6} = 0,0675 \text{ ტ/წელ}.$$

საკანალიზაციო მილების საამქროს როტორული დამაქუცმაცებლის და ექსტრუდერის მიერ გამოყოფილი დამაბინძურებელი ნივთიერებები გაიფრქვევა საამქროს ფანჯრებიდან, რომელთა ჯამური გაფრქვევების სიდიდეები მოცემულია ცხრილ 54.1.7-ში (გ-1 გაფრქვევის წყარო).

ცხრილი 4.1.7. დამაბინძურებელ ნივთიერებათა ემისიის რაოდენობრივი და თვისობრივი მახასიათებლები

დამაბინძურებელი ნივთიერება		მაქსიმალური ემისია, გ/წმ	წლიური ემისია, ტ/წელ
კოდი	დასახელება		
988	პოლიმერული მტვერი	0.006222	0.038
337	ნახშირბადის ოქსიდი	0.0111	0.0675
744	ვინილქლორიდი	0.000444	0.0027

4.2. გაფრქვევები წყლის მილების წარმოების შენობიდან (გ-2 გაფრქვევის წყარო)

წყლის მილების საამქროს როტორული დამაქუცმაცებელი

გაფრქვევები საკანალიზაციო მილების საამქროს როტორული დამაქუცმაცებლებიდან

პლასტიკური ნაწარმის წარმოება მოიცავს ტექნოლოგიურ პროცესებს, რომლის დროსაც ატმოსფერულ ჰაერში გამოიყოფა პლასტიკური ნაწარმის ნაწილობრივი დესტრუქციის შედეგად აირად ფაზაში არსებული დამაბინძურებელი ნივთიერებები, კერძოდ, პოლიმერული მტვერი. საწარმოს პოლიეთილენისა და პოლიპროპილენის ნარჩენების დაქუცმაცებისათვის გააჩნია ორი წისქვილი, თითოეული 100 კგ/სთ-ში წარმადობის.

ემისიის გაანგარიშებისათვის გამოიყენება ტექნოლოგიურ პროცესში გადასამუშავებელი მასალის საათური და წლიური ოდენობები.

გაანგარიშება შესრულებულია პროგრამით „пластмассы и полимеры“ .

დამაბინძურებელ ნივთიერებათა ემისიის რაოდენობრივი და თვისობრივი მახასიათებლები მოცემულია ცხრილში 4.1.8.

ცხრილი 4.1.8. დამაბინძურებელ ნივთიერებათა ემისიის რაოდენობრივი და თვისობრივი მახასიათებლები

დამაბინძურებელი ნივთიერება		მაქსიმალური ემისია, გ/წმ	წლიური ემისია, ტ/წელ
კოდი	დასახელება		
988	პოლიმერული მტვერი	0.007778	0.0464

საწყისი მონაცემები დამაბინძურებელ ნივთიერებათა გამოყოფის გაანგარიშებისათვის მოცემულია ცხრილში 4.1.9

ცხრილი 4.1.9. გაანგარიშების საწყისი მონაცემები

დასახელება	საანგარიშო პარამეტრი		
თერმოპლასტები, პოლიეთილენი და პოლიპროპილენი	დამაბინძურებელი ნივთიერების კუთრი გამოყოფა, $Q_{y,i}$	ერთეული	მნიშვნელობა
	შეწონილი ნაწილაკები	გ/კგ	0,7
მასალის მაქსიმალური ხარჯი B'		კგ/სთ	100,0
მასალის ჯამური წლიური ხარჯი B		კგ/წელ	165000,0

i -ური ნივთიერების მაქსიმალური გაფრქვევა განისაზღვრება ფორმულით:

$$M_i = Q_{y,i} \cdot B' / 3600, \text{ გ/წმ}$$

სადაც: $Q_{y,i}$ გამოყოფის კუთრი მაჩვენებელი გადასამუშავებელი მასალის 1 კგ-დან (გ/კგ);

B' - გადასამუშავებელი მასალის მაქსიმალური ერთჯერადი ხარჯი მოწყობილობაზე(დანადგარზე), (კგ/სთ).

i -ური ნივთიერების ჯამური წლიური გაფრქვევა განისაზღვრება ფორმულით:

$$G_{\text{წლი}} = Q_{y,i} \cdot B \cdot 10^{-6}, \text{ ტ/წელ} \quad (4.2)$$

სადაც: $Q_{y,i}$ გამოყოფის კუთრი მაჩვენებელი გადასამუშავებელი მასალის 1 კგ-დან (გ/კგ);

B - გადასამუშავებელი მასალის ჯამური წლიური ხარჯი (კგ/წელ).

გაანგარიშება მაქსიმალური ერთჯერადი და წლიური გამოყოფა დამაბინძურებელი ნივთიერებების ატმოსფეროში მოყვანილია ქვემოთ.

როტორული დამაქუცმაცებელი

988. პოლიმერული მტვერი

$$M = 0,7 \cdot 100 / 3600 = 0,019444 \text{ გ/წმ};$$

$$G_{\text{წელ}} = 0,7 \cdot 165000 \cdot 10^{-6} = 0,116 \text{ ტ/წელ}.$$

იმ შემთხვევებში, როდესაც ტექნოლოგიური პროცესები ხორციელდება ისეთ შენობებში, რომლებიც არ არის აღჭურვილნი საერთოგაცვლითი ვენტილაციით (გაფრქვევები ხდება ფანჯრების და კარების ღიობებიდან) და რომლებშიც მავნე ნივთიერებათა გამოყოფის წყაროებს არ გააჩნიათ ადგილობრივი გაწოვის სისტემები, აგრეთვე იმ შემთხვევებში, როდესაც მოწყობილობების მუშაობა მიმდინარეობს ღია ცის ქვეშ, მყარი ნაწილაკების გაფრქვევების გაანგარიშებისას რეკომენდირებულია გამოყენებულ იქნას ამ გაფრქვევების მნიშვნელობების შემასწორებელი მტვრის დალექვის მახასიათებელი კოეფიციენტები, კერძოდ:

- ხის და ლითონის მტვრისთვის - 0,2;- სხვა მყარი ნაწილაკებისთვის - 0,4“. ამის გათვალისწინებით გაანგარიშებული ემისია მოცემულია ცხრილში 1.1.10.

ცხრილი 4.1.10.

კოდი	ნივთიერების დასახელება	მასა (გ/წმ)	მასა (ტ/წელ)
988	პოლიმერული მტვერი	0.015556	0.0928

ხოლო ჯამური გაფრქვევა ორივე დანადგარიდან მოცემულია ცხილ 4.1.11-ში.

კოდი	ნივთიერების დასახელება	მასა (გ/წმ)	მასა (ტ/წელ)
988	პოლიმერული მტვერი	0.015556	0.0928

გაფრქვევები წყლის მიღების საამქროს ექსტრუდერიდან

პლასტიკური ნაწარმის წარმოება მოიცავს ტექნოლოგიურ პროცესებს, რომლის დროსაც ატმოსფერულ ჰაერში გამოიყოფა პლასტიკური ნაწარმის ნაწილობრივი დესტრუქციის შედეგად აირად ფაზაში არსებული დამაბინძურებელი ნივთიერებები, კერძოდ, ნახშირბადის ოქსიდი და ძმარმჟავა (ეთანმჟავა).

ემისიის გაანგარიშებისათვის გამოიყენება ტექნოლოგიურ პროცესში გადასამუშავებელი მასალის საათური და წლიური ოდენობები. სტაციონარული წყაროებიდან ტექნოლოგიური პროცესების მიხედვით ატმოსფერულ ჰაერში გაფრქვეული მავნე ნივთიერებათა რაოდენობრივი და თვისობრივი მახასიათებლები გაანგარიშებულია პროგრამით „пластмассы и полимеры“.

დამაბინძურებელ ნივთიერებათა ემისიის რაოდენობრივი და თვისობრივი მახასიათებლები მოცემულია ცხრილში 4.1.12.

ცხრილი 4.1.12. დამაბინძურებელ ნივთიერებათა ემისიის რაოდენობრივი და თვისობრივი მახასიათებლები

დამაბინძურებელი ნივთიერება		მაქსიმალური ემისია, გ/წმ	წლიური ემისია, ტ/წელ
კოდი	დასახელება		
337	ნახშირბადის ოქსიდი	0,01236	0.075
1555	ძმარმჟავა	0,0247	0.15

საწყისი მონაცემები დამაბინძურებელ ნივთიერებათა გამოყოფის გაანგარიშებისათვის მოცემულია ცხრილში 4.1.13.

ცხრილი 4.1.13. გაანგარიშების საწყისი მონაცემები

დასახელება	საანგარიშო პარამეტრი		
თერმოპლასტები, პოლიეთილენი და პოლიპროპილენი	დამაბინძურებელი ნივთიერების კუთრი გამოყოფა, $Q_{y,i}$	ერთეული	მნიშვნელობა
	ძმარმჟავა	გ/კგ	0,5
	ნახშირბადის ოქსიდი	გ/კგ	0,25
მასალის მაქსიმალური ხარჯი B'		კგ/სთ	178
მასალის ჯამური წლიური ხარჯი B		კგ/წელ	300000

i -ური ნივთიერების მაქსიმალური გაფრქვევა განისაზღვრება ფორმულით:

$$M_i = Q_{y,i} \cdot B' / 3600, \text{ რ/ც}$$

სადაც: $Q_{y,i}$ გამოყოფის კუთრი მაჩვენებელი გადასამუშავებელი მასალის 1 კგ-დან (გ/კგ);

B' - გადასამუშავებელი მასალის მაქსიმალური ერთჯერადი ხარჯი მოწყობილობაზე(დანადგარზე), (კგ/სთ).

i -ური ნივთიერების ჯამური წლიური გაფრქვევა განისაზღვრება ფორმულით:

$$M_{\text{გოქ } i} = Q_{y,i} \cdot B \cdot 10^{-6}, \text{ ტ/წელ} \quad (4.4)$$

სადაც: $Q_{y,i}$ გამოყოფის კუთრი მაჩვენებელი გადასამუშავებელი მასალის 1 კგ-დან (გ/კგ);

B - გადასამუშავებელი მასალის ჯამური წლიური ხარჯი (კგ/წელ).

განგარიშება მაქსიმალური ერთჯერადი და წლიური გამოყოფა დამაბინძურებელი ნივთიერებების ატმოსფეროში მოყვანილია ქვემოთ.

მიღების ექსტრუზია, პოლიეთილენი

1555. ძმარმჟავა

$$M = 0,5 \cdot 178 / 3600 = 0,0248 \text{ გ/წმ};$$

$$G_{\text{წელ}} = 0,5 \cdot 300000 \cdot 10^{-6} = 0,15 \text{ ტ/წელ}.$$

337. ნახშირბადი ოქსიდი

$$M = 0,25 \cdot 178 / 3600 = 0,01237 \text{ გ/წმ};$$

$$G_{\text{წელ}} = 0,25 \cdot 300000 \cdot 10^{-6} = 0,075 \text{ ტ/წელ}.$$

გაფრქვევები წყლის მიღების საამქროს გრანულატორიდან

პლასტიკური ნაწარმის წარმოება მოიცავს ტექნოლოგიურ პროცესებს, რომლის დროსაც ატმოსფერულ ჰაერში გამოიყოფა პლასტიკური ნაწარმის ნაწილობრივი დესტრუქციის შედეგად აირად ფაზაში არსებული დამაბინძურებელი ნივთიერებები, კერძოდ, ნახშირბადის ოქსიდი და ძმარმჟავა (ეთანმჟავა).

ემისიის განგარიშებისათვის გამოიყენება ტექნოლოგიურ პროცესში გადასამუშავებელი მასალის საათური და წლიური ოდენობები. სტაციონარული წყაროებიდან ტექნოლოგიური პროცესების მიხედვით ატმოსფერულ ჰაერში გაფრქვეული მავნე ნივთიერებათა რაოდენობრივი და თვისობრივი მახასიათებლები განგარიშებულია პროგრამით „пластмассы и полимеры“.

დამაბინძურებელ ნივთიერებათა ემისიის რაოდენობრივი და თვისობრივი მახასიათებლები მოცემულია ცხრილში 4.1.14.

ცხრილი 4.1.14. დამაბინძურებელ ნივთიერებათა ემისიის რაოდენობრივი და თვისობრივი მახასიათებლები

დამაბინძურებელი ნივთიერება		მაქსიმალური ემისია, გ/წმ	წლიური ემისია, ტ/წელ
კოდი	დასახელება		
337	ნახშირბადის ოქსიდი	0,0100	0.06
1555	ძმარმჟავა	0,0150	0.090

საწყისი მონაცემები დამაბინძურებელ ნივთიერებათა გამოყოფის განგარიშებისათვის მოცემულია ცხრილში 4.1.15.

ცხრილი 4.1.15. გაანგარიშების საწყისი მონაცემები

დასახელება	საანგარიშო პარამეტრი		
თერმოპლასტები, პოლიეთილენი და პოლიპროპილენი	დამაბინძურებელი ნივთიერების კუთრი გამოყოფა, $Q_{y,i}$	ერთეული	მნიშვნელობა
	ძმარმჟავა	გ/კგ	0.3
	ნახშირბადის ოქსიდი	გ/კგ	0.2
მასალის მაქსიმალური ხარჯი B'		კგ/სთ	180
მასალის ჯამური წლიური ხარჯი B		კგ/წელ	300000

i -ური ნივთიერების მაქსიმალური გაფრქვევა განისაზღვრება ფორმულით:

$$M_i = Q_{y,i} \cdot B' / 3600, \text{ გ/წმ}$$

სადაც: $Q_{y,i}$ გამოყოფის კუთრი მაჩვენებელი გადასამუშავებელი მასალის 1 კგ-დან (გ/კგ);

B' - გადასამუშავებელი მასალის მაქსიმალური ერთჯერადი ხარჯი მოწყობილობაზე (დანადგარზე), (კგ/სთ).

i -ური ნივთიერების ჯამური წლიური გაფრქვევა განისაზღვრება ფორმულით:

$$M_{\text{წლი}} = Q_{y,i} \cdot B \cdot 10^{-6}, \text{ ტ/წელ} \quad (4.5)$$

სადაც: $Q_{y,i}$ გამოყოფის კუთრი მაჩვენებელი გადასამუშავებელი მასალის 1 კგ-დან (გ/კგ);

B - გადასამუშავებელი მასალის ჯამური წლიური ხარჯი (კგ/წელ).

გაანგარიშება მაქსიმალური ერთჯერადი და წლიური გამოყოფა დამაბინძურებელი ნივთიერებების ატმოსფეროში მოყვანილია ქვემოთ.

გრანულატორი, პოლიეთილენი

1555. ძმარმჟავა

$$M = 0.3 \cdot 180 / 3600 = 0.0150 \text{ გ/წმ};$$

$$G_{\text{წელ}} = 0.3 \cdot 300000 \cdot 10^{-6} = 0.090 \text{ ტ/წელ}.$$

337. ნახშირბადი ოქსიდი

$$M = 0.2 \cdot 180 / 3600 = 0.000 \text{ გ/წმ};$$

$$G_{\text{წელ}} = 0.2 \cdot 300000 \cdot 10^{-6} = 0.060 \text{ ტ/წელ}.$$

წყლის მიღების საამქროს როტორული დამაქუცმაცებელის, გრანულატორის და ექსტრუდერის მიერ გამოყოფილი დამაბინძურებელი ნივთიერებები გაიფრქვევა საამქროს ფანჯრებიდან, რომელთა ჯამური გაფრქვევების სიდიდეები მოცემულია ცხრილ 4.1.16-ში (გ-2 გაფრქვევის წყარო).

ცხრილი 4.1.16. დამაბინძურებელ ნივთიერებათა ემისიის რაოდენობრივი და თვისობრივი მახასიათებლები

დამაბინძურებელი ნივთიერება		მაქსიმალური ემისია, გ/წმ	წლიური ემისია, ტ/წელ
კოდი	დასახელება		
988	პოლიმერული მტვერი	0.015556	0.0928
337	ნახშირბადის ოქსიდი	0.02236	0.135
1555	ძმარმჟავა	0.0397	0.240

ატმოსფერულ ჰაერში მავნე ნივთიერებათა გაფრქვევის პარამეტრები

ცხრილი 4.1.17

წარმოების საამქროს უბნის დასახელება	წყაროს ნომერი	გაფრქვევა-გამოყოფის წყაროს		დამაბინძურებელ ნივთიერებათა გაფრქვევის წყაროს მუშაობის დრო, სთ		დამაბინძურებელ ნივთიერებათა გაფრქვევის წყაროს პარამეტრები		აირჰაეროვანი ნარევის პარამეტრები დამაბინძურებელ ნივთიერებათა წყაროს გამოსვლის ადგილას			დამაბინძურებათა კოდი დასახელება	ატმოსფერულ ჰაერში დამაბინძურებელ ნივთიერებათა გაფრქვევის სიმძლავრე		დამაბინძურებელ ნივთიერებათა გაფრქვევის წყაროს კოორდინატები, მ.	
		დასახელება	რაოდენ	დღე-ღამეში	წელიწადში	სიმძლავლე	დიამეტრი	siCqare, m/wm	მოცულობა კუბ.მ/წმ	ტემპერატურა გრად.С		გ/წმ	ტ/წელ	6	7
1	2	3	4	5	6	7	8	9	1	2	3	4	5	6	7
საკანალიზაციო მიწების საამქრო	გ-1	არაორგანიზ. წყარო	1	8	1680	5.0	0.5	2.5	0.490874	26	988	0.006222	0.038	0	0
											337	0.0111	0.0675		
											744	0.000444	0.0027		
წყლის მიწების საამქრო	გ-2	არაორგანიზ. წყარო	1	8	1680	5.0	0.5	2.5	0.490874	26	988	0.015556	0.0928	6	10
											337	0.02236	0.135		
											1555	0.0397	0.240		

4.1.1. ატმოსფერულ ჰაერში მავნე ნივთიერებათა გაზნევის ანგარიშის შედეგთა ანალიზი

საწარმოო ტერიტორია მდებარეობს ქალაქ ბათუმში, ბაგრატიონის ქუჩა #97გ-ში.

გამომდინარე აღნიშნულიდან, საკვლევი ტერიტორიის ატმოსფერული ჰაერის ფონური დაბინძურების შეფასებისათვის, საჭიროა გამოყენებულ იქნას საქართველოს მთავრობის 2013 წლის 31 დეკემბრის №408 დადგენილების (ატმოსფერულ ჰაერში მავნე ნივთიერებათა ზღვრულად დასაშვები გაფრქვევის ნორმების გაანგარიშების ტექნიკური რეგლამენტის დამტკიცების თაობაზე) მე-5 მუხლის მე-8 პუნქტით გათვალისწინებული რეკომენდაციები.

რადგან უახლოესი დასახლებული პუნქტი საწარმოდან პირდაპირი მანძილი უახლოეს მოსახლემდე საწარმოო ტერიტორიის საკადასტრო საზღვრიდან შეადგენს 3 მ-ს, ხოლო საწარმოს ნულოვანი წერტილის კორდინატიდან აღმოსავლეთით მდებარე დასახლებული პუნქტისათვის კორდინატი (30; 0), სამხრეთით მდებარე დასახლებული პუნქტისათვის კორდინატი (0; -10), ჩრდილო-აღმოსავლეთით მდებარე უახლოესი დასახლებული პუნქტის კორდინატებია (20; 25), ხოლო დასავლეთი მიმართულებით მდებარე საჯარო სკოლოს კორდინატებია (-170; 0), ამიტომ გაანგარიშებული ემისიების შესაბამისად, ჰაერის ხარისხის მოდელირება შესრულდება ობიექტის წყაროებიდან შემდეგი საკონტროლო წერტილების მიმართ, კერძოდ შემდეგ წერილის კორდინატებზე: (30; 0); (0; -10); (20; 25); (-170; 0).

ფონური დაბინძურების მაჩვენებლების მეთოდიკა გათვალისწინებულია იმ ტერიტორიების ატმოსფერული ჰაერის ფონური მდგომარეობის შეფასებისათვის, რომელთათვისაც არ არსებობს დაკვირვების მონაცემები. მეთოდიკის მიხედვით ატმოსფერული ჰაერის ხარისხის შეფასება ხდება დასახლებული პუნქტის მოსახლეობის რიცხოვნების მიხედვით.

აღნიშნული შედეგები მოცემულია ცხრილ 4.5-ში

ცხრილი 4.5.

მავნე ნივთიერებათა გაზნევის ანგარიშის ძირითადი შედეგები

მავნე ნივთიერებათა დასახელება	მავნე ნივთიერებათა ზღვ-ის წილი ობიექტიდან უახლოეს დასახლებული პუნქტის კორდინატები			
	(30; 0)	(0; -10)	(20; 25)	(-170; 0)
1	2	3	4	5
პოლიმერული მტვერი მტვერი	0.05 ზღვ	0.05 ზღვ	0.06 ზღვ	0.02 ზღვ
ვინილქლორიდი	0.01 ზღვ	0.0082 ზღვ	0.01 ზღვ	0.0037 ზღვ
ძმარმჟავა	0.53 ზღვ	0.50 ზღვ	0.50 ზღვ	0.16 ზღვ
ნახშირჟანგი	0.31 ზღვ	0.31 ზღვ	0.31 ზღვ	0.30 ზღვ

4.2. ზემოქმედება წყლის ხარისხზე

წყალი საწარმოში გამოიყენება სასმელ-სამეურნეო მიზნებისათვის და საწარმოო მიზნებისათვის.

სასმელ-სამეურნეო მიზნებისათვის საწარმო წყალს იღებს ადგილობრივი წყალმომარაგების სისტემიდან.

საწარმოო მიზნებისათვის (ექსტრუდერებში გაციების სისტემა) წყლის აღება ხორციელდება ასევე ადგილობრივი წყალმომარაგების სისტემიდან.

წყლის ხარჯი სასმელ-სამეურნეო მიზნებისათვის

სასმელ-სამეურნეო მიზნებისათვის წყალი გამოიყენება საოფისე შენობაში და სანიტარულ კვანძებში მოსამსახურეთა მოთხოვნების დასაკმაყოფილებლად. სასმელ-სამეურნეო მიზნებისათვის წყლის ხარჯი გაანგარიშებულია "კომუნალური წყალმომარაგებისა და კანალიზაციის სისტემებით სარგებლობის წესების" მიხედვით (დამტკიცებულია საქართველოს ურბანიზაციისა და მშენებლობის მინისტრის 21.10.1998 წ., №81 ბრძანებით).

სასმელ-სამეურნეო მიზნებისათვის წყლის რაოდენობას ვანგარიშობთ შემდეგი ფორმულით:

$$Q = (A \times N) \text{ მ}^3/\text{დღ-ში};$$

სადაც:

Q - დღელამეში სასმელ-სამეურნეო მიზნებისათვის საჭირო წყლის ხარჯი;

A - მუშაკთა საერთო რაოდენობა დღელამის განმავლობაში, ჩვენ შემთხვევაში A = 14 მუშაკი;

ხოლო N- წყლის ნორმა სასმელ-სამეურნეო მიზნებისათვის ერთ მუშაკზე დღის განმავლობაში, ჩვენ შემთხვევაში N = 0.045 მ³/დღ.;

აქედან გამომდინარე, დღელამეში სასმელ-სამეურნეო მიზნებისათვის საჭირო წყლის ხარჯი იქნება:

$$Q = (14 \times 0.045) = 0.63 \text{ მ}^3/\text{დღ-ში}, \text{ ხოლო წლიური რაოდენობა იქნება } 0.63 \times 210 = 132.3 \text{ მ}^3/\text{წელ-ში}$$

ქვემოთ მოცემულ ცხრილ 4.6-ში მოყვანილია სამეურნეო-ფეკალურ ჩამდინარე წყალში დამაბინძურებელ ნივთიერებათა მასა მსოფლიო ჯანმრთელობის ორგანიზაციის მონაცემებით (Rapid Assessment of Air, Water and Land Pollution Sources, WHO, 1982).

ჩამდინარე წყლებში ერთი ადამიანის მიერ დღელამეში გამოყოფილი დამაბინძურებელი ნივთიერებების მასა

დამაბინძურებელი ნივთიერება	დატვირთვის ფაქტორი, გ/1 ადამიანზე დღელამეში
ჟბმ ₅	45-54
ჟქმ (ბიქრომატი)	1,6 ჟბმ ₅ - 1,9 ჟბმ ₅
საერთო ორგანული ნახშირბადი	0,6 ჟბმ ₅ - 1,0 ჟბმ ₅
შეწონილი ნაწილაკები	70 - 145
ქლორიდები	4 - 8
საერთო აზოტი (N) ორგანული აზოტი თავისუფალი ამონიუმი ნიტრატი	6 - 12 0,4 X საერთო N 0,6 X საერთო N 0-დან 0,5-მდე X საერთო N
საერთო ფოსფორი (P) ორგანული ფოსფორი არაორგანული ფოსფორი (ორტო- და პოლიფოსფატი)	0,6 - 4,5 0,3 X საერთო P 0,7 X საერთო P
kaliumi (K ₂ O)	2 - 6

სამეურნეო-ფეკალური ჩამდინარე წყლების შემადგენლობაში - როგორც წესი, შედის:

- გაუხსნელი მინარევები, რომლებიც წყალში მსხვილ შეწონილ მდგომარეობაში იმყოფებიან და არაორგანული წარმოშობის არიან;

- კოლოიდური ნივთიერებები, რომლებიც შედგებიან მინერალური და ორგანული ნაწილაკებისაგან;

- გახსნილი ნივთიერებები, რომლებიც წყალში იმყოფებიან მოლეკულურ-დისპერსული ნაწილაკების სახით.

სამეურნეო-ფეკალური ჩამდინარე წყლების დაბინძურების ძირითადი მახასიათებელი ნივთიერებები არიან: შეწონილი ნაწილაკები, ორგანული ნივთიერებები, აზოტის ნაერთები, პოლიფოსფატები, ცხიმები, ქლორიდები, კალიუმი.

წყლის ხარჯი საწარმოო მიზნებისათვის

საწარმოო მიზნებისათვის წყალი გამოიყენება როგორც საკანალიზაციო მილების წარმოების ექსტრუდერში, ასევე წყლის მილების წარმოების ექსტრუდერში. გაციების ვანებში წყლის დანაკარგის შესავსებად დღეში მაქსიმუმ საჭიროა 1 მ³ წყალი, რომელიც ორთქლის სახით იკარგება. წელიწადში მაქსიმალური წყლის ხარჯი არ აღემატება 210 მ³-ს.

წყალარინება

საწარმოს ტერიტორიაზე წარმოიქმნება:

- სამეურნეო-საყოფაცხოვრებო ჩამდინარე წყლები საოფისე შენობიდან და სანიტარული კვანძებიდან;

- სანიაღვრე წყლები.

სამეურნეო-საყოფაცხოვრებო ჩამდინარე წყლები

როგორც ზემოთ დადგინდა გაანგარიშებით, სასმელი წყლის ხარჯი სასმელ-სამეურნეო მიზნებისათვის შეადგენს:

$$Q = 0.63 \text{ მ}^3/\text{დღ-ში.}$$

სამეურნეო-საყოფაცხოვრებო ჩამდინარე წყლების ხარჯს ვიღებთ მოხმარებული წყლის 90%-ს, შესაბამისად ჩამდინარე წყლების დღელამური ხარჯი შეადგენს:

$$q = 0.63 \times 0.9 = 0.567 \text{ მ}^3/\text{დღ-ში, ანუ } 0.486 \times 210 = 119.7 \text{ მ}^3/\text{წელ.}$$

აღნიშნული სამეურნეო-საყოფაცხოვრებო ჩამდინარე წყლების ჩაშვება ხორციელდება ქალაქის საკანალიზაციო ქსელში.

საწარმოო ჩამდინარე წყლები

გაგრილების სისტემიდან ჩამდინარე წყლები არ წარმოიქმნება.

სანიაღვრე წყლები

სანიაღვრე ჩამდინარე წყლების ხარჯი იანგარიშება ფორმულით:

$$q = 10 \times F \times H \times K$$

სადაც:

q – სანიაღვრე წყლების ხარჯია დროის გარკვეულ პერიოდში მ³,

F - ტერიტორიის ფართობი ჰა, ჩვენ შემთხვევაში, საწარმოო ტერიტორია, რომლის ფართობია - 1018 კვ.მ, ანუ - 0.1018 ჰა.

H – ნალექების რაოდენობა დროის გარკვეულ პერიოდში, მმ. „სამშენებლო კლიმატოლოგია“-ს მიხედვით საწარმოს განლაგების ტერიტორიისათვის ნალექების წლიური რაოდენობა შეადგენს 2572 მმ/წელ-ში, ხოლო ნალექების დღელამური მაქსიმუმი - 238 მმ/დღ.

K – ტერიტორიის საფარის ტიპზე დამოკიდებული კოეფიციენტი (ჩვენ შემთხვევაში ბეტონშის საფარისათვის ვიღებთ - K= 0.9).

ფორმულის გამოყენებით მივიღებთ სანიაღვრე წყლების წლიურ ხარჯს:

$$q_{\text{წელ.}} = 10 \times 0.1018 \times 2572 \times 0.9 = 2356.466 \text{ მ}^3/\text{წელ.}$$

ხოლო თუ გავითვალისწინებთ ნალექების დღე-ღამური მაქსიმალურ სიდიდეს, სანიაღვრე წყლების ხარჯის დღე-ღამური მნიშვნელობა ტოლი იქნება:

$$q_{\text{დღ.მაქს.}} = 10 \times 0.1018 \times 238 \times 0.9 = 218.056 \text{ მ}^3/\text{დღ.დ.}$$

სანიაღვრე წყლების მაქსიმალური საათური ხარჯი იქნება:

$$q_{\text{სთ.მაქს.}} = 218.056 : 24 = 9.086 \text{ მ}^3/\text{სთ.}$$

სანიაღვრე წყლები შიდა სანიაღვრე ახებით მოხვდება ქ. ბათუმის სანიაღვრე სისტემაში

4.3. ზემოქმედება ზედაპირულ წყლებზე

დაგეგმილი საქმიანობით გამოწვეული ზემოქმედების ზონაში, ყველაზე სენსიტიურ ზედაპირული წყლის ობიექტს წარმოადგენს მდინარე ჭოროხი და შავი ზღვა, რომელიც საწარმოო ტერიტორიიდან დიდი მანძილითაა დაშორებული.

რადგან საწარმოს არ გააჩნია ზედაპირულ წყლის ობიექტებზე ჩამდინარე წყლები, ამიტომ ზედაპირულ წყლებზე ზემოქმედება ბუნებრივია არ იქნება.

4.4. ნიადაგების და გრუნტის ხარისხობრივი მდგომარეობის შეფასება და ნიადაგების დაბინძურების ფაქტორი

ნიადაგი რთული შედგენილობის ფაქიზი სისტემაა, რომელიც ძალზე მგრძობიარეა ეგზოგენური ნივთიერებების მიმართ. მისი თავისებურებაა ტექნოგენური ნივთიერებების კონცენტრირება და ფიქსაცია. ნიადაგში მოხვედრილი ნივთიერებების დიდი ნაწილი სორბციის გამო გადადიან უძრავ ფორმაში. ნორმირებული ნივთიერებების გავლენით იცვლება ნიადაგის ბუნება, დეგრადირდება მიკროფლორა და ნელდება მცენარის განვითარება. აღნიშნული საქმიანობის სპეციფიკაციის გამო ძირითად დამაბინძურებელ ფაქტორს წარმოადგენს: შლამის და კუდების მართვის წესების დარღვევა და ნავთობპროდუქტების ნიადაგში მოხვედრა.

ნარჩენების მართვის წესების დარღვევა უარყოფით გავლენას ახდენს გარემოს სხვადასხვა რეცეპტორებზე, როგორც არის: ნიადაგის საფარი, მიწისქვეშა წყლები, მცენარეული საფარი. შესაბამისად, აღნიშნული საქმიანობით ბუნების სხვადასხვა რეცეპტორებზე ზეგავლენის თავიდან ასარიდებლად, მნიშვნელოვანია კომპანიამ უზრუნველყოს ნარჩენების მართვა კანონმდებლობით გათვალისწინებული მოთხოვნებით.

ნავთობპროდუქტების ნიადაგში მოხვედრა პირველ რიგში იწვევს მასში ჟანგბადის განახლების შეფერხებას და მიკროფლორის განადგურებას. აღნიშნულის შედეგად მცირდება ნიადაგის ბუნებრივი გაფხვიერების ხარისხი და ჰუმუსის ფენა კარგავს ნაყოფიერებას. მეორეს მხრივ შესაძლებელია ნავთობპროდუქტების მცენარეებში მოხვედრა, რაც თავის მხრივ მცენარეული საფარის მომხმარებელ სხვა რეცეპტორებზე ახდენს მავნე ზეგავლენას.

აღნიშნულის შედეგად საკვლევი ტერიტორიის ფარგლებში ნიადაგის ნაყოფიერი ფენა არ არსებობს, რომელიც დღეისობით მოასფალტებულია ან მოშანდაკებულია.

გარემოზე შესაძლო ზემოქმედებების ანალიზისას გასათვალისწინებელია ნიადაგის ხარისხის გაუარესების რისკები და ასეთი რისკების მინიმიზაციისათვის საჭირო ღონისძიებების შემუშავება.

დაგეგმილი საქმიანობის პროცესში მიწის სამუშაოები არ არის დაგრგმილი, აქედან გამომდინარე არ მოხდეს რაიმე მიწის ნაყოფიერი ფენის მოხსნა.

საწარმოს ექსპლუატაციის პროცესში ნიადაგის/გრუნტის ხარისხის გაუარესების რისკები შიძლება გამოიწვიოს:

- საწარმოო და საყოფაცხოვრებო ნარჩენების მართვის წესების დარღვევა;
- ავტოტრანსპორტიდან ნავთობპროდუქტების ავარიული დაღვრა;

- მოძველებული და ამორტიზებული საწარმო-სანიაღვრე შიდა კანალიზაციის სისტემების ექსპლუატაცია;

ნიადაგის და გრუნტების დაბინძურების რისკები მინიმუმამდეა დაყვანილი, რადგან საწარმოო პროცესი მთლიანად მიმდინარეობს დახურულ შენობაში.

ავტოტრანსპორტიდან ნავთობპროდუქტების დაღვრის შემთხვევაში დროულად უნდა მოიხსნას ნიადაგის/გრუნტის დაბინძურებული ფენა და გადაეცეს სპეციალური ნებართვის მქონე კომპანიას შემდგომი რემედიაციის მიზნით.

სხვა მხრივ, ნიადაგის და გრუნტის დაბინძურების თავიდან ასაცილებლად არ დაიშვება ტერიტორიის ჩახერგვა ლითონის ჯართით, საყოფაცხოვრებო და სხვა ნარჩენებით. აუცილებელია ტერიტორიის სანიტარიული პირობების დაცვა.

ნიადაგის და გრუნტების დაბინძურების რისკები მინიმუმამდეა დაყვანილი, რადგან საწარმოო პროცესი გამოიყენება ისეთი ნედლეული, რომლების ზემოქმედება გამორიცხავს ნიადაგისა და გრუნტის დაბინძურებას. მით უმეტეს საწარმოო ტერიტორია მთლიანად მოშანდაკებულია.

4.5. ზემოქმედება ბიოლოგიურ გარემოზე

4.5.1 ზემოქმედება ბიოლოგიურ საფარზე

საწარმოს განთავსების ტერიტორია წარმოადგენს სამრეწველო ზონის ტერიტორიას და ამდენად არ გამოირჩევა მცენარეთა მრავალფეროვნებით, რაც პირველ რიგში საწარმოს ადგილმდებარეობის სპეციფიკით არის გამოწვეული.

თვით საწარმოს ტერიტორიაზე არ გამოირჩევა მცენარეული საფარით. ფიქსირდება მხოლოდ რამოდენიმე მრავალწლიანი ხე-მცენარე.

რადგან საწარმოო წარმოადგენს ფუნქციონირებად საწარმოს და განთავსებულია უკვე არსებულ შენობაში, ბუნებრივია საწარმოს არავითარი ზეგავლენა ექნება მცენარეულ საფარზე როგორც მისი მონტაჟის, ასევე ფუნქციონირების ეტაპზე.

4.5.2. ზემოქმედება ფაუნაზე

საწარმომ ექსპლუატაციის ეტაპზე ცხოველთა სამყაროზე შეიძლება შემდეგნაირად იმოქმედოს:

- ოპერირებისას ადგილი ექნება მანქანა-დანადგარების ხმაურს, რაც დააფრთხობს მიმდებარედ მობინადრეთა სახეობებს;
- ცხოველთა გარკვეული სახეობებისთვის ნეგატიური ზემოქმედება ექნება ავტოტრანსპორტს, ნედლეულის და პროდუქციის ტრანსპორტირებისას;
- ზემოქმედება ძირითადად მოსალოდნელია საპროექტო ტერიტორიაზე გავრცელებულ სინანტროპულ სახეობებზე და შემთხვევით მოხვედრილ ფრინველებზე.

საერთო ჯამში ცხოველთა სამყაროზე ზემოქმედება შეიძლება შეფასდეს, როგორც ძალიან დაბალი.

საწარმოს განთავსების ტერიტორია არ გამოირჩევა ცხოველთა მრავალფეროვნებით, რაც პირველ რიგში საწარმოს ადგილმდებარეობის სპეციფიკით არის გამოწვეული.

მიუხედავად ამისა, საქმიანობის შედეგად მოსალოდნელია გარკვეული სახის ნეგატიური ზემოქმედებები, განსაკუთრებით გადამფრენ ფრინველებზე.

გადამფრენ ფრინველებზე ზემოქმედების სახებიდან აღსანიშნავია ღამის საათებში განათებულობის ფონის შეცვლასთან დაკავშირებული ზემოქმედება - ფრინველთა დაფრთხობა, რისი თანმდევი შესაძლოა იყოს მათი დეზორიენტაცია და დაშავება. თუმცა იმ ფონზე, რომ ამ მიმართულებით საწარმოს სპეციპიკიდან და იმის გათვალისწინებით, რომ არ არის მაღალი სიმაღლის ობიექტები (ყველაზე მაღალი ობიექტის - გაფრქვევის მილის სიმაღლეა 6 მ), ამიტომ მისი როლი ზემოქმედების მასშტაბურობაში ძალზედ მცირეა.

საერთო ჯამში საწარმოს ექსპლუატაციის ფაზებზე ცხოველთა სამყაროზე ზემოქმედების მნიშვნელობა შეიძლება შეფასდეს, როგორც დაბალი.

4.6. ზემოქმედება დაცულ ტერიტორიებზე

საწარმოს განკუთვნილი ტერიტორია დაცული ტერიტორიები - მაჭახელას ეროვნული პარკი, მტირალას ეროვნული პარკი დაშორებულია არანაკლებ 10 კილომეტრ მანძილზე და აქედან გამომდინარე შემოთავაზებული მდებარეობა არ ახდენს უარყოფით გავლენას დაცულ ტერიტორიებზე.

4.7. ზემოქმედება კულტურულ მემკვიდრეობაზე

საწარმოს შემოთავაზებული ადგილზე არ არის მიწისზედა ძეგლები (ისტორიული მნიშვნელობის აქტივები ან ნაგებობები). ასევე საწარმოს ფუნქციონირების დაწყებისათვის არ იწარმოება არავითარი მშენებლობა, რადგან ის მთლიანად განთავსებული იქნება უკვე არსებულ შენობაში.

4.8. ზემოქმედება ადამიანის ჯანმრთელობასა და უსაფრთხოებაზე

საწარმოს ფუნქციონირების პროცესში ჯანმრთელობასა და უსაფრთხოებასთან დაკავშირებული ზემოქმედების ძირითადი რეცეპტორები მომსახურე პერსონალია, ვინაიდან ობიექტში მაქსიმალურად უნდა იყოს დაცული და მკაცრად კონტროლდებოდეს ტერიტორიაზე უცხო პირთა შემთხვევით, ან უნებართვოდ მოხვედრის შესაძლებლობა.

პერსონალის ჯანმრთელობასა და უსაფრთხოებაზე პირდაპირი ზემოქმედება შეიძლება იყოს: სატრანსპორტო საშუალებების დაჯახება, დენის დარტყმა, სიმაღლიდან ჩამოვარდნა, ტრავმატიზმი დანადგარ-მექანიზმებთან მუშაობისას, მოწამვლა და სხვ. პირდაპირი ზემოქმედების პრევენციის მიზნით მნიშვნელოვანია უსაფრთხოების ნორმების მკაცრი დაცვა და მუდმივი ზედამხედველობა:

- პერსონალისთვის ტრენინგების ჩატარება უსაფრთხოებისა და შრომის დაცვის საკითხებზე;
- დასაქმებული პერსონალის უზრუნველყოფა საჭიროების შემთხვევაში ინდივიდუალური დაცვის საშუალებებით;
- ჯანმრთელობისათვის სახიფათო უბნების არსებობის შემთხვევაში შესაბამისი გამაფრთხილებელი, მიმთითებელი და ამკრძალავი ნიშნების დამონტაჟება;
- ჯანმრთელობისათვის სახიფათო უბნების შემოღობვა;

- ჯანმრთელობისათვის სახიფათო უბნებზე სტანდარტული სამედიცინო ყუთების არსებობა;
 - მანქანა-დანადგარების ტექნიკური გამართულობის უზრუნველყოფა;
 - სატრანსპორტო ოპერაციებისას უსაფრთხოების წესების მაქსიმალური დაცვა, სიჩქარეების შეზღუდვა;
 - სამუშაო უბნებზე უცხო პირთა უნებართვოდ ან სპეციალური დამცავი საშუალებების გარეშე მოხვედრის და გადაადგილების კონტროლი;
 - ინციდენტებისა და უბედური შემთხვევების სააღრიცხვო ჟურნალის წარმოება.
- ყოველივე ზემოთ ჩამოთვლილი პირობებში საქმიანობის პროცესში ზემოქმედების რეალიზაციის რისკი შეიძლება შეფასდეს როგორც დაბალი.

4.9. მიწისქვეშა წყლების დაბინძურების რისკები

მიწისქვეშა წყლების დაბინძურების რისკები საწარმოს ტერიტორიიდან არ არსებობს, რადგან საწარმოს პროცესის მიმდინარეობის დროს გამოიყენება მხოლოდ ისეთი ნედლეული და მასალები, რომელიც პრაქტიკულად გამორიცხავს მიწისქვეშა წყლების დაბინძურებას.

ასევე რისკების პრევენციის მიზნით პირველ რიგში უნდა გატარდეს ნიადაგის და გრუნტის, დაცვასთან დაკავშირებული შემარბილებელი ზომები, ვინაიდან გარემოს ეს ორი რეცეპტორები მჭიდროდ არის დაკავშირებული ერთმანეთთან: ტერიტორიაზე მოსული ატმოსფერული ნალექებით ადვილად შესაძლებელია დამაბინძურებელი ნივთიერებების ღრმა ფენებში ჩატანა და შესაბამისად გრუნტის წყლების ხარისხზე უარყოფითი ზემოქმედება. ამ შემთხვევაში განსაკუთრებული ყურადღება უნდა დაეთმოს რომ ნარჩენები არ მოხდეს საწარმოო შენობის გარე პერიმეტრზე, რომ არ მოხდეს ნიადაგისა და გრუნტის დაბინძურება, რომელმაც შესაძლებელია გამოიწვიოს მიწისქვეშა წყლების დაბინძურება.

4.10. სუნის გავრცელებასთან დაკავშირებული ზემოქმედება და შესაბამისი შემარბილებელი ღონისძიებები;

საწარმოში სუნის გავრცელების წყაროს წარმოადგანს საწარმოში არსებული დანადგარებიდან (ექსტრუდერებიდან) აირის სახით ატმოსფეროში გამოყოფილი ძმარმჟავა და ვინილქლორიდი.

ატმოსფერულ ჰაერში ძმარმჟავასა და ვინილქლორიდის გაფრქვევის მიწისპირა კონცენტრაციების მნიშვნელობა მნიშვნელოვნად დაბალია ზღვ-ს მიმართებაში, აქედან გამომდინარე ბუნებრივია სუნის გავრცელება არ იქნება შემაწუხებელი უახლოს დასახლებული მოსახლეობისათვის.

ასევე უნდა აღინიშნოს, რომ სუნის გავრცელების ზემოქმედების შემარბილებელ ღონისძიება იქნება საწარმოო დანადგარების გამართული მუშაობა და საწარმოო ტექნოლოგიის სრული დაცვა, კერძოდ ზედმეტად არ მოხდეს მომუშავე დანადგარების (ექსტრუდერების) დასაშვებ ნორმით განსაზღვრული ტემპერატურაზე ზედმეტი გაცხელება, რომელმაც შეიძლება გამოიწვიოს ძმარმჟავას გამოყოფის მომატება ატმოსფერულ ჰაერში.

4.11. ზემოქმედება ნედლეულის/პროდუქციის ტრანსპორტირებისას და შესაბამისი შემარბილებელი ღონისძიებები;

საწარმოში ნედლეულისა და პროდუქციის ტრანსპორტირება ძირითადად განხორციელდება მცირეგაბარიტიანი მარის და საშუალო მტვირთამწეობის ავტოტრანსპორტით, რომლის სიხშირე დღეში არ აღემატება 4 ერთეულს. მათი მოძრაობა იგეგმება მხოლოდ დღის საათებში, ხოლო ღამის საათებში აკრძალული იქნება როგორც ნედლეულის (ნარჩენების), ასევე პროდუქციის გატანა-შემოტანა.

რადგან მათი ტრანსპორტირება განხორციელდება ქალაქ ბათუმის ასფალტირებული საავტომობილო გზით, მათი მოძრაობისას ფონური ზეგავლენა გარემოზე უმნიშვნელო იქნება.

ასევე უნდა აღინიშნოს, რომ ნედლეულის ტრანსპორტირებისას გარემოზე ზემოქმედების შემარბილებელ ღონისძიება იქნება მარის გადახურვა ბრიზენტით ან მისი მაგვარი მასალებით, რომ არ მოხდეს ტრანსპორტის მოძრაობისას მარაზე განთავსებული ნედლეულის მიმოფანტვა გარემოში.

საწარმოში ნედლეულისა და პროდუქციის ტრანსპორტირებისათვის გამოყენებული იქნება ბაგრატიონის, ლადო ასათიანისა და ვაჟა ფშაველას ქუჩები.

საწარმოში ნედლეულისა და პროდუქციის ტრანსპორტირებისათვის, ქ. ბათუმის მერიის მიერ შერჩეულია ქალაქის შემოსასვლელი გზებით მოძრაობა, ხოლო ქალქში დასახლებულ პუნქტებთან მოძრაობა სატვირთო მანქანების აკრძალულია, რომელიც რეგულირდება შესაბამისი მოძრაობის ამკრძალავი ნიშნებით.

5. საქმიანობის შედეგად შესაძლებელი ავარიული სიტუაციების აღბათობა და მათი მოსალოდნელი შედეგების თავიდან აცილების წინადადებები

სავარაუდო ტექნოლოგიური ავარიების შესაძლებლობის დაშვების შეფასებისათვის აუცილებელია სრული ტექნოლოგიური ციკლის თითოეული ეტაპის ექსტრემალური პირობების დეტალური განხილვა. განსაკუთრებულ ყურადღებას მოითხოვს ხანძარ-საწინააღმდეგო, წყალმომარაგების და ელექტრომომარაგების უსაფრთხოების უზრუნველყოფა.

საწარმო ობიექტის ნორმალური ფუნქციონირებისათვის გათვალისწინებულია ხანძარსაწინააღმდეგო, წყალმომარაგების და ელექტრომომარაგების უსაფრთხოების საერთო დანიშნულების, აგრეთვე კონკრეტული პირობებისათვის განსაზღვრული ღონისძიებები, რომელთა დაცვაზე კონტროლს ახორციელებს დასახლებული პუნქტის მმართველობის შესაბამისი სამსახურები. იმ შესაძლებელი ავარიული სიტუაციების თავის არიდება, რომელიც მოსალოდნელია ელექტროსადენებზე ხანძრის გავრცელებით, ელ.ენერჯის მიწოდების შეწყვეტით – ხორციელდება საწარმოს ხელმძღვანელობის პირადი პასუხისმგებლობით, ინვესტორის მიერ დამტკიცებული სპეციალური პროფილაქტიკური ღონისძიებების დაცვის უზრუნველყოფით.

საწარმო პროცესის ყველა უბანი ტექნიკურად უზრუნველყოფილია ავარიების პრევენციის საშუალებებით. ამიტომ ნებისმიერი ინციდენტი საწყის სტადიაშივე ისპობა მოწყობილობის ავარიული გამორთვის და შედეგების ლოკალიზაციით.

მოსალოდნელი ავარიული სიტუაციები აღნიშნული ტიპის საწარმოებისათვის პრაქტიკაში იშვიათია და უმეტესად დაკავშირებულია ტექნოლოგიური მოწყობილობის დაზიანებასთან.

ატმოსფერული ელექტრული მოვლენებისაგან, აგრეთვე სტატიკური დენებისაგან დაცვის მიზნით საწარმო ობიექტზე მონტაჟდება შესაბამისი ლითონის ხელოვნური დამიწების კონტურები.

საწარმოში ლოკალური ხანძრების გაჩენის შემთხვევისათვის იგეგმება სპეციალური ცეცხლსაქრობი საშუალებები.

პროფილაქტიკური ღონისძიებები

1. ყველა მექანიზმის სისტემური პროფილაქტიკური შემოწმება მათი მოქმედების არეალის შემოსაზღვრა თავად ტექნოლოგიური რეგლამენტის ნაწილია და მისი შესრულება სავალდებულოა.

2. საწარმოს ყველა უბანზე ჩატარდება სისტემატიური პერიოდულობით უსაფრთხოების დაცვის ინსპექტირება, რომელიც ადგენს მოწყობილობის და პრევენციის საშუალებების ტექნიკურ გამართულობას.

3. გაუმართაობის შემთხვევაში უნდა მოახდეს მყისიერი რეაგირებას.

4. საწარმოში სისტემატურად ჩატარდება პერსონალის ინსტრუქტაჟი უსაფრთხოების ტექნიკაში.

ავარიულ სიტუაციებში საკონტროლო ღონისძიებათა ჩამონათვალი

საწარმოს მიმდინარე საქმიანობის პროცესში შესაძლო ავარიული სიტუაციების თავიდან აცილების ღონისძიებების შემუშავებამდე უნდა მოხდეს ავარიული რისკ-ფაქტორების შეფასება, რომლის მიზანია ერთი მხრივ ხელი შეუწყოს გადაწყვეტილების მიღებას ობიექტის ფუნქციონირების მიზანშეწონილების თვალსაზრისით, მეორეს მხრივ შექმნას საფუძველი გარემოზე ნეგატიური ზემოქმედების თავიდან ასაცილებელი ან მნიშვნელოვნად შემარბილებელი ღონისძიებების დასადგენად.

ამასთან არსებითია ის გარემოება, რომ რისკის შეფასება პირდაპირ არის დამოკიდებული ამ ღონისძიებების კომპლექსის შემადგენლობაზე.

გარემოსდაცვითი მიმართულების რეცეპტორებზე ზემოქმედების მოხდენა წარმოადგენს მიზეზ-შედეგობრივი ჯაჭვის ბოლო რგოლს, რომლის ძირითადი კომპონენტებია:

- ტექნოლოგიური სქემით გათვალისწინებული ცალკეულ სამუშაოებთან დაკავშირებული რისკის შემცველი სიტუაციების წარმოქმნა (ხანძარი, სატრანსპორტო საშუალებებიდან)
- მგრძობიარე რეცეპტორებზე (ატმოსფერული ჰაერი, ნიადაგი, გრუნტი ან ზედაპირული წყლები, ჰაბიტატების ზოგიერთი სახეობები) ნეგატიური ზემოქმედება.

ნეგატიური ზემოქმედების მახასიათებლებია დამაბინძურებელი წყაროების ალბათობა, ხარისხი და მოცულობა (შესაძლებელია ზემოქმედების წყაროს ალბათობა იყოს მაღალი, მაგრამ ზემოქმედების სიდიდე საშუალო).

ზოგადად შეიძლება ითქვას, რომ საწარმოს მიმდინარე საქმიანობის პროცესში ავარიების თავიდან აცილების მიზნით, დაცული უნდა იქნას საქართველოში მოქმედი უსაფრთხოების სტანდარტების მოთხოვნები. გათვალისწინებული უნდა იქნას ზოგადი და სპეციალური მოთხოვნები მავნე ნივთიერებების მიმართ, კერძოდ: ფეთქებულისაფრთხოება, ბიოლოგიური უსაფრთხოება. ელექტროუსაფრთხოება, უსაფრთხოების მოთხოვნები სატრანსპორტო საშუალებების და ტექნიკის მიმართ, უსაფრთხოების მოთხოვნები ჩასატვირთ-გადმოსატვირთი სამუშაოების ჩატარებისა და ტვირთების გადაადგილების დროს.

ავარიის პირველი აღმომჩენი პირი (ბლანკზე აფიქსირებს თვითოეული ქვემოთ ჩამოთვლილი მოქმედების დასრულების დროს);

- აფრთხილებს ტექნიკურ პერსონალს საფრთხის შესახებ და ამზადებს ტერიტორიას ავარიული ღონისძიებების ლიკვიდაციის ჩატარებისთვის;
- პირველ რიგში ხორციელდება ელექტროენერჯისა გათიშვა;
- ახდენს აალების ყველა წყაროს გატანას და გამორთვას;
- გამორთავს ან კეტავს ტერიტორიაზე განლაგებული ტუმბოებისა და მოწყობილობების სარქველებს, ძრავებს.

ამოწმებს ტერიტორიას აფეთქებისა და ცეცხლის გაჩენის პოტენციური საშიშროების გამოვლენის მიზნით;

- დაზარალებულებს უტარებს პირველად სამედიცინო დახმარებას და საჭიროების შემთხვევაში გამოიძახებს სამედიცინო დახმარებას;

- საწარმოში წარმოქმნილი ავარიის შესახებ აცნობებს ობიექტის ზედამხედველ ხელმძღვანელს;

- განსაზღვრავს ავარიის მოცულობას, ავარიის წყაროს და დაუყოვნებლივ ღებულობს ზომებს მათი შესაწყვეტად. დანადგარის დაზიანებისას სასწრაფოდ გამორთავს დანადგარის ელმომარაგებას.

ობიექტის ზედამხედველი ხელმძღვანელი:

(ბლანკზე აფიქსირებს თვითოეულ ქვემოთჩამოთვლილი მოქმედების დასრულების დროს);

- რწმუნდება მომსახურე პერსონალის უსაფრთხოებაში;

- საჭიროების შემთხვევაში ახდენს სახიფათო ზონიდან ხალხის ევაკუაციას;

- გამოიძახებს სახანძრო რაზმს, პოლიციას ან სამედიცინო დახმარებას;

- ქმნის უსაფრთხოების ზონას ავარიის წყაროს გარშემო;

- შეძლებისდაგვარად აჩერებს და აკონტროლებს ავარიის პროცესს;

- საჭიროების შემთხვევაში ატყობინებს საწარმოს ჯანმრთელობის უსაფრთხოების და გარემოს დაცვის ზედამხედველს.

სხვა ავარიული შემთხვევები მოწყობილობის მწყობრიდან გამოსვლა, ელსადენების დაზიანება და ა.შ. აღმოიფხვრება შესაბამისი ინსტრუქციის თანახმად.

5.1. შესაძლებელი ავარიული სიტუაციების აღბათობის განსაზღვრა და მათი მოსალოდნელი შედეგების შეფასება

საწარმოს მიმდინარე საქმიანობის პროცესში მოსალოდნელი ავარიული სიტუაციებია:

- ხანძარის წარმოქმნა და გავრცელება;
- რომელიმე ნაგებობის ან შენობის ავარიული დანგრევა;

საწარმო მომარაგებული ხანძარსაწინააღმდეგო საშუალებებით, კერძოდ: გააჩნიათ ცეცხლმაქრების საკმარისი მარაგი და ხანძარსაწინააღმდეგო ინვენტარი. საწარმოში ხანძრის აღმოჩენების შემთხვევაში გათვალისწინებულია ქ. ბათუმის სახანძრო რაზმის შესაძლებლობების გამოყენება.

საწარმოს მთავარი ინჟინერი ვალდებულია მუდმივად გააკონტროლოს დანადგარების მუშაობის გამართულობა.

რომელიმე ნაგებობის ან შენობის ავარიული დანგრევის აღბათობა მცირეა. ასეთი ავარიის შემთხვევაში საწარმოს ხელმძღვანელობა ვალდებულია პირველ რიგში მოხდეს საწარმოს უბანზე ელექტროენერჯისა გამორთვა, ავარიის უბნიდან თანამშრომლების გამოყვანა, ადამიანების რაიმე დაზიანების შემთხვევაში სასწრაფო-სამედიცინო პერსონალის გამოძახება და მათი ჯანმრთელობის უსაფრთხოებისათვის ყველა ზომების ჩატარება. შემდგომ ეტაპზე უნდა განხორციელდეს ავარიული უბნის შემოსაზღვრა, კონკრეტული

გეგმის შემუშავება ავარიული სიტუაციების აღმოსაფხვრელად და ღონისძიებების გატარება მათი აღმოფხვრისათვის.

5.2. ავარიის შესახებ შეტყობინება

ავარიულ სიტუაციაზე რეაგირებისა და მოქმედების გეგმაში მნიშვნელოვანია:

- * ავარიის შესახებ შეტყობინების ქსელის შექმნა:
 - სახელმწიფო სტრუქტურებისათვის შეტყობინება (საქართველოს გარემოს დაცვისა და სოფლის მეურნეობის სამინისტრო);
 - მოსახლეობისათვის შეტყობინება;
 - მომიჯნავე ობიექტის სამსახურების შეტყობინებას.
- * საკონტაქტო ინფორმაციის ფორმების დამუშავება, რომელიც უნდა ითვალისწინებდეს:
 - ავარიის შედეგად შექმნილი სიტუაციის შეფასებას და რეაგირების ღონისძიებათა დაწყებას;
 - რეაგირების კატეგორიის განსაზღვრას;
 - ავარიული შემთხვევის შედეგების ლიკვიდაციის სამსახურის მობილიზებას და მზადყოფნაში მოყვანას;
 - ავარიული შემთხვევის (გარემოს შესაძლებელი დაზიანებების) ადგილმდებარეობის სიტუაციური სქემის შედგენას;
 - გარემოს შესაძლებელი დაზიანებების რაოდენობრივ შეფასებას და შესაძლებელი გავრცელების განსაზღვრას;
 - ავარიულ შემთხვევასთან დაკავშირებულ უსაფრთხოების მოთხოვნების შეფასებას;
 - რეაგირების სტრატეგიის შემუშავებას;
 - არსებული რესურსების შეფასებას და მობილიზებას;
 - რეაგირების სამუშაოთა ხელმძღვანელობის;
 - სალიკვიდაციო სამუშაოთა დამთავრების პირობების განსაზღვრას;
 - სალიკვიდაციო სამსახურის მოქმედების შეწყვეტას;
 - მობილიზებული რესურსების მდგომარეობის შემოწმებას;
 - სამთავრობო და დაინტერესებული ორგანოების და პირების შეტყობინებას სალიკვიდაციო სამუშაოების დასრულების შესახებ.

ავარიული სიტუაციის დოკუმენტირება:

- ავარიული შემთხვევის თარიღი, დრო და კლასი (გარემოს შესაძლებელი/აღმოჩენილი დაზიანებების მიხედვით);
- გამომვლენის/ინფორმაციის მომწოდებლის ვინაობა;
- გარემოს დაზიანებების მდგომარეობა, მისი გავრცელება და დაზიანებული ტერიტორიის ზომები;
- მეტეოპირობები (ქარის სიჩქარე და მიმართულება, და სხვა);

- დაბინძურების დახასიათება ტიპის მიხედვით;
- დაბინძურების წყარო;
- სხვა დამკვირვებლების მონაცემები.

საწარმო ობიექტზე მომსახურე ან ობიექტის ფუნქციონირებასთან დაკავშირებული პირები გადიან სავალდებულო ინსტრუქტაჟს, რომელიც მიზნად ისახავს ავარიული სიტუაციების თავიდან აცილების შესაძლებლობათა ცოდნას, აგრეთვე ავარიულ სიტუაციაში მოქმედების წესებს. ინსტრუქტაჟის ჩატარება და მის განხორციელებაზე პერსონალური პასუხისმგებლობა ეკისრება საწარმოს ხელმძღვანელს. საწარმო ობიექტზე წარმოქმნილი ავარიული სიტუაციის აღმომჩენი პირი ვალდებულია უპირველესი ყურადღება გამოიჩინოს პოტენციურ საშიშროების ქვეშ მყოფ ადამიანთა უსაფრთხო ადგილას გარიდების, საჭიროების შემთხვევაში, ყველა შესაძლებელი ღონისძიებების მიღებისათვის სიცოცხლის ხელმყოფი მოვლენების თავიდან ასაცილებლად და საწარმო ობიექტის ხელმძღვანელობამდე სათანადო შეტყობინების დაყვანისათვის. საწარმო ობიექტის ხელმძღვანელობა და ავარიულ სიტუაციებზე ზედამხედველი აპარატი ვალდებულია :

- უზრუნველყოს ავარიულ სიტუაციასთან შეხებაში მყოფი მომსახურე პერსონალის და სხვა პირების უსაფრთხოება, საჭიროების შემთხვევაში მოახდინოს სახიფათო ზონიდან ხალხის ევაკუაცია;

- გამოიძახოს ავარიისა და მისი შედეგების სალიკვიდაციო სპეციალური სამსახურების წარმომადგენლები, საჭიროების მიხედვით (სამედიცინო დახმარება, სახანძრო რაზმი, პატრული და ა.შ.)

- შექმნას უსაფრთხოების ზონა ავარიის წყაროს გარშემო;

- განახორციელოს ქმედითი ღონისძიებები ოპერატიული სიტუაციის განმუხტვისა და შესაბამისად საწარმოო ტექნოლოგიური ციკლის მიმდინარე პროცესების დასარეგულირებლად;

- უზრუნველყოს ავარიის ფაქტებისა და მისი შედეგების დაუყოვნებელი დაყვანა-შეტყობინება საქართველოს გარემოსა და სოფლის მეურნეობის სამინისტროსადმი – დაზარალებულ პირთა არსებობისა და ავარიასთან დაკავშირებული ადგილმდებარეობის, წარმოქმნილი ეკოლოგიური და სხვა ხასიათის პრობლემების აუცილებელი მითითებით.

შემდგომში, ოპერატიული სიტუაციის განმუხტვის კვალობაზე, ინფორმაცია – ავარიული სიტუაციებით გამოწვეული საშიში ნივთიერებების გარემოში გამოყოფისა და გარემოსათვის მიყენებული ზარალის ანგარიშის სახით წარედგინება საქართველოს გარემოსა და სოფლის მეურნეობის სამინისტროს.

ხანძარსაწინააღმდეგო ღონისძიებები

საწარმოს ხანძარსაწინააღმდეგო მეურნეობის შემადგენლობაში როგორც წესი შედის:

- ცეცხლსაქრობი 2- ცალი;
- ყუთი ქვიშით – 2 ცალი;
- სახანძრო ვედრო – 2 ცალი;

- წერაქვი – 1 ცალი;
- ნიჩაბი – 1 ცალი;
- სახანძრო ბარჯი – 1 ცალი.

საწარმოს ხანძარსაწინააღმდეგო მეურნეობის ობიექტები, მოწყობილობები და ინვენტარი უნდა იყოს მუდმივ მზადყოფნაში. საწარმოს შემადგენლობაში შემავალი შენობები და ნაგებობები მოსახლეობისაგან დაშორებულია სათანადო მანძილით. სახანძრო ინვენტარზე და მათ პერიოდულ განახლებაზე პასუხისმგებელი პირია საწარმოს მთავარი ინჟინერი.

5.3. საწარმოს მიმდინარე საქმიანობის პროცესში ფიზიკურ და სოციალურ გარემოზე ნეგატიური ზემოქმედების შერბილების ღონისძიებათა გეგმა

ცხრილი 5.1.

გარემოზე მოსალოდნელი ზემოქმედებების შემარბილებელი ღონისძიებები ოპერირების ეტაპზე

ნეგატიური ზემოქმედება	ნეგატიური ზემოქმედების შემარბილებელი ზომები	პასუხისმგებელი შესღულებაზე
1	2	3
ატმოსფერულ ჰაერში მავნე ნივთიერებების გავრცელება	საწარმოს ტექნიკა და სატრანსპორტო საშუალებები მუდმივად დააკმაყოფილებენ ჯანმრთელობის დაცვისა და ტექნიკური უსაფრთხოების მოთხოვნებს;	შპს „გიო- 10“
	საწარმოს ტერიტორიაზე და გაფრქვევის წყაროებზე ატმოსფერული ჰაერის ხარისხის მონიტორინგის წარმოება.	შპს „გიო- 10“
ჩამდინარე წყლების მართვა	საწარმო იღებს ვალდებულებას უზრუნველყოს საყოფაცხოვრებო-სამეურნეო წყლების შიდა საკანალიზაციო ქსელის მუდმივ კონტროლს, რომ არ მოხდეს მათი დაზიანება,	შპს „გიო- 10“
ხმაურის და ვიბრაციის გავრცელება	საწარმოს დანადგარები და სატრანსპორტო საშუალებები დააკმაყოფილებენ ჯანმრთელობის დაცვისა და ტექნიკური უსაფრთხოების მოთხოვნებს, რისთვისაც საჭიროა მათი ტექნიკური მდგომარეობის შემოწმება სამუშაოს დაწყების წინ ყოველდღიურად;	შპს „გიო- 10“
	საწარმოს ადმინისტრაცია გააკონტროლებს, რომ ხმაურის გავრცელების დონემ არ გადააჭარბოს კანონით დადგენილ ზღვრულ ნორმებს, ხოლო თუ ასეთი რამ მოხდა, საჭიროებისამებრ მოაწყობს შესაბამისი ხმაურდამხშობი საშუალებებს.	შპს „გიო- 10“
ნარჩენების მართვა	საწარმოში დანერგილია ნარჩენების სეპარირებული შეგროვების მეთოდი, რისთვისაც შემოტანილია სათანადო მარკირების, საჭირო რაოდენობის ჰერმეტიკულ-სახურავიანი კონტეინერები საჭიროებისამებრ;	შპს „გიო- 10“
	უზრუნველყოფილია ნარჩენების მართვაზე დასაქმებული პერსონალის პერიოდული სწავლება (წელიწადში ერთხელ).	შპს „გიო- 10“
	უზრუნველყოფილია ნარჩენების მართვის მგომარეობის მონიტორინგის წარმოება.	შპს „გიო- 10“

ნიადაგის და გრუნტის დაბინძურებისაგან დაცვა	სახიფათო ნარჩენების შესაგროვებელი კონტეინერების განთავსებისათვის მოწყობილია სპეციალური მოედნები, რომლებიც უზრუნველყოფილია ბეტონის საფარით, გამდინარე წყლით და ჩამდინარე წყლების მიმღები ტრაპით;	შპს „გიო- 10“
	ავტოტრანსპორტიდან ნავთობპროდუქტების და ზეთების დაღვრის საწინააღმდეგო ღონისძიებების სისტემატურად გატარება	შპს „გიო- 10“
მოსახლეობის უსაფრთხოებასთან დაკავშირებული პოტენციური რისკები	საწარმოს ხელმძღვანელობა შეძლებისდაგვარად ზღუდავს დასახლებულ პუნქტებში გამავალი გზებით სარგებლობა;	შპს „გიო- 10“
მომსახურე პერსონალის უსაფრთხოება და ჯანმრთელობის დაცვა	საწარმოს მომსახურე პერსონალის საყოფა-ცხოვრებო სათავსების მოწყობა და საჭირო ინვენტარ-მოწყობილობით უზრუნველყოფა;	შპს „გიო- 10“
	საწარმოს ხელმძღვანელობა უზრუნველყოფს მომსახურე პერსონალისათვის პროფესიული უსაფრთხოების და გარემოსდაცვით საკითხებზე სწავლების ჩატარებას;	შპს „გიო- 10“
	ყველა საჭირო სამუშაო ადგილზე, სადაც საჭიროა პროფესიული უსაფრთხოების გამაფრხილებელი ნიშნების განთავსება;	შპს „გიო- 10“
მოსახლეობის დასაქმების მოლოდინი და იმედეები	საწარმოში დასაქმებულია ადგილობრივი მოსახლეობა, რაც დადებით ზემოქმედებად უნდა ჩაითვალოს.	შპს „გიო- 10“
მოსახლეობის ეკონომიკური შესაძლებლობების გაუმჯობესება	იმის გამო, რომ ეს დადებითი ზეგავლენაა, შემარბილებელი ზომები საჭირო არ არის.	შპს „გიო- 10“
სუნის გავრცელების შემარბილებელი ღონისძიებები	საწარმოს ტერიტორიაზე განთავსებული სუნის წარმომქნელი დანადგარების (ექსტრუდერების) კონტროლი, რომ არ მოხდეს მათი ნორმაზე მეტი გახურება, რომელიც იქნება წყარო სუნის გავრცელების მომატებისა.	შპს „გიო- 10“

6. საქმიანობის ეკოლოგიური, სოციალური და ეკონომიკური შედეგების შეფასება

ატმოსფერული ჰაერის დაბინძურების რეგულირების მოთხოვნები

ატმოსფერული ჰაერის შესაძლო დაბინძურების საკითხები დეტალურადაა გაანალიზებული წარმოდგენილ გარემოსდაცვით დოკუმენტაციაში, რის საფუძველზეც შესაძლებელია სათანადო დასკვნების გაკეთება დაგეგმილი საქმიანობის გარემოზე ზემოქმედების შესაფასებლად და გარემოსდაცვითი კანონმდებლობით დადგენილი მოთხოვნების დაცვის უზრუნველსაყოფად იმ ღონისძიებათა შესამუშავებლად, რომელთა გატარებაც აუცილებელია გარემოზე მავნე ზემოქმედების რეგულირებისათვის.

ატმოსფერული ჰაერის დაცვის ღონისძიებები იგეგმება „გარემოს დაცვის შესახებ“ საქართველოს კანონით დაწესებული მოთხოვნების საფუძველზე. საქართველოს მთავრობის დადგენილება #21-ის თანახმად «აირმტვერდამჭერი მოწყობილობის ექსპლუატაციის ტექნიკური რეგლამენტის დამტკიცების თაობაზე». არახელსაყრელი მეტეოროლოგიური პირობების დროს საწარმოს პერსონალი ვალდებულია იმოქმედოს საქართველოს მთავრობის დადგენილება #8-ის თანახმად. არახელსაყრელ მეტეოროლოგიურ პირობებში ატმოსფერული ჰაერის დაცვის წესები განისაზღვრება ტექნიკური რეგლამენტით "არახელსაყრელ მეტეოროლოგიურ პირობებში ატმოსფერული ჰაერის დაცვის ტექნიკური რეგლამენტის დამტკიცების თაობაზე".

ზემოქმედების შეფასების მეთოდები

საქართველოს კანონები „გარემოს დაცვის შესახებ“, „წყლის შესახებ“, „ატმოსფერული ჰაერის დაცვის შესახებ“ და საქართველოს მთავრობის დადგენილება #413, დაბინძურების სტაციონარული წყაროებიდან მავნე ნივთიერებათა გაფრქვევების თვითმონიტორინგის და ანგარიშგების წარმოების ტექნიკური რეგლამენტის დამტკიცების თაობაზე სხვა, აწესებენ შესაბამის მოთხოვნებს დაბინძურების წყაროებიდან მავნე ნივთიერებათა თვითმონიტორინგის წარმოებაზე, რომლის მიხედვითაც ამ ნაწილში, საწარმოო ობიექტის მიერ გარემოში გამოყოფილი მავნე ნივთიერებების მახასიათებელთა გაზომვის (შეფასების), აღრიცხვის და ანგარიშგების წარმოების ვალდებულებები დაკისრებული აქვს საქმიანობის სუბიექტს.

დაგეგმილი საქმიანობის გარემოზე ზემოქმედების შეფასების მეთოდები მჭიდრო კავშირშია საწარმოო ობიექტის განლაგების ადგილმდებარეობის პარამეტრებთან და ატმოსფერული ჰაერის დაცვის ღონისძიებათა შემუშავებისათვის საწყისი მონაცემების დადგენასთან (მათ შორის სამშენებლო მოედნის ფიზიკურ-გეოგრაფიული და კლიმატოლოგიური პარამეტრები. ზღვრულად დასაშვები გაფრქვევების საპროექტო ნორმატივები და სხვა).

დამაბინძურებელი ნივთიერებების მიწისპირა კონცენტრაციის მაქსიმალური მნიშვნელობა C_m (მგ/მ³), რომელიც მიიღწევა არახელსაყრელ მეტეოროლოგიურ პირობებში ცალკეული წერტილოვანი მრგვალი მილყელის მქონე დაბინძურების წყაროდან ცხელი

აირჰაეროვანი ნარევის გაფრქვევისას - ამ წყაროდან დაშორებულ X_m (მ) მანძილზე, განისაზღვრება ფორმულით:

$$C_m = \frac{AMFm\eta}{H^2 \sqrt[3]{V_1 \Delta T}} \quad (6.1)$$

სადაც,

A - ატმოსფეროს ტემპერატურული სტრატეფიკაციის კოეფიციენტი (წმ^{2/3}, °C^{1/2}, მგ/გ), საქართველოს პირობებისთვის A = 200;

M - დროის ერთეულში ატმოსფეროში გაფრქვეული დამაბინძურებელი ნივთიერებების მასა (გ/წმ). იგი განისაზღვრება საწარმოსთვის (პროცესისთვის) დადგენილი ანგარიშით მოცემული ნორმატივების საფუძველზე;

F - ატმოსფერულ ჰაერში დამაბინძურებელი ნივთიერებების დალექვის სიჩქარის უგანზომილებო კოეფიციენტი. აიროვანი დამაბინძურებელი ნივთიერებებისათვის და მცირედდისპერსიული აეროზოლებისათვის (მტვერი, ზოლები) F=1; მსხვილდისპერსიული მტვერისა და ზოლებისათვის – როცა გაწმენდის კოეფიციენტის საშუალო ექსპლუატაციური მნიშვნელობა >90%-ზე, მაშინ F=2; როცა ამ კოეფიციენტის საშუალო ექსპლუატაციური მნიშვნელობა 75-სა და 90%-ს შორისაა, მაქსიმუმ F=2.5; როცა ამ კოეფიციენტის მნიშვნელობა <75%-ზე ან საერთოდ არ წარმოებს გაწმენდა, მაშინ F=3;

H - მიწის ზედაპირიდან გაფრქვევის წყაროს გეომეტრიული სიმაღლე (მ);

ΔT - გაფრქვეული აირჰაეროვანი ნარევისა და გარემო ჰაერის ტემპერატურებს შორის სხვაობა (°C);

η - აირჰაეროვანი ნარევის გაბნევაზე ადგილის რელიეფის გავლენის ამსახველი უგანზომილებო კოეფიციენტი. ვაკე ადგილისათვის, როდესაც ადგილის ნიშნულის სიმაღლის ვარდნა არ აღემატება 1კმ-ზე 50მ-ს, $\eta=1$. დანარჩენ შემთხვევაში η განისაზღვრება კარტოგრაფიული მასალის საფუძველზე, რომელიც ასახავს ადგილის რელიეფს საწარმოდან მილის 50მ სიმაღლის რადიუსის ზონაში, მაგრამ არანაკლებ 2კმ-სა.

V_1 - აირჰაეროვანი ნარევის ხარჯია (მ³/წმ), რომელიც განისაზღვრება ფორმულით:

$$V_1 = \frac{\pi D^2}{4} \omega_0 \quad (6.2)$$

სადაც,

D - გაფრქვევის წყაროს მილყელის დიამეტრია (მ);

ω_0 - გაფრქვევის წყაროს მილყელიდან აირჰაეროვანი ნარევის გამოსვლის საშუალო სიჩქარე (მ/წმ);

m და n - გაფრქვევის წყაროს მილყელიდან აირჰაეროვანი ნარევის გამოსვლის პირობების ამსახველი უგანზომილებო კოეფიციენტი, რომელიც გამოითვლება ფორმულით:

როცა $f < 100$, მაშინ

$$m = \frac{1}{0.67 + 0.1x\sqrt{f} + 0.34x^3\sqrt{f}} \quad (6.3)$$

როცა $f \geq 100$, მაშინ

$$m = \frac{1.47}{\sqrt[3]{f}} \quad (6.4)$$

როცა $f_e < f < 100$, მაშინ კოეფიციენტი m გამოითვლება (6.3) მასში $f=f_e$ მნიშვნელობისას

$$\text{თუ } f < 100 \text{ და როცა } V_m \geq 2, \text{ მაშინ } n=1 \quad (6.5)$$

$$\text{როცა } 0.5 \leq V_m < 2, \text{ მაშინ } n=0.532V_m^2-2.13V_m+3.13 \quad (6.6)$$

$$\text{როცა } V_m < 0.5, \text{ მაშინ } n=4.4 V_m \quad (6.7)$$

თუ $f \geq 100$, მაშინ კოეფიციენტი n გამოითვლება ფორმულით (6.5-6.7) $V_m = V_m^1$ მნიშვნელობისას.

პარამეტრები f , V_m , V_m^1 და f_e განისაზღვრება შემდეგი ფორმულებით:

$$f = 1000 \frac{\omega_0^2 D}{H^2 \Delta T} \quad (6.8)$$

$$V_m = 0.65 x^3 \sqrt{\frac{V_1 \Delta T}{H}} \quad (6.9)$$

$$V_m^1 = 1.3 \frac{\omega_0 D}{H} \quad (6.10)$$

$$f_e = 800 (V_m^1)^3 \quad (6.11)$$

მაგნე ნივთიერებებით ატმოსფეროს დაბინძურების მახასიათებელთა გამოთვლა ხდება კომპიუტერული პროგრამა `ეკოლოგი`-ს საშუალებით, რომელიც დაფუძნებულია ნორმატიულ დოკუმენტებში აღწერილი მოთხოვნებით დადგენილ ალგორითმებზე და ითვალისწინებს გარემოზე ზემოქმედების შეფასებისათვის საჭირო მრავალი სხვა პარამეტრის გათვლას, რომელთაგან აღსანიშნავია:

- დაბინძურების წყაროდან დაშორებული მანძილი X_m (მ), რომელზეც არახელსაყრელი მეტეოროლოგიური პირობების შემთხვევაში მიწისპირა კონცენტრაცია C (მგ/მ³) აღწევს მაქსიმალურ მნიშვნელობას (C_m);

- ქარის სახიფათო სიჩქარე u_m (მ/წმ) ფლუგერის დონეზე (მიწიდან 10მ-ის სიმაღლეზე), სადაც მიიღწევა დამაბინძურებელი ნივთიერებების მაქსიმალური კონცენტრაცია (C_m);

- დამაბინძურებელ ნივთიერებათა მიწისპირა კონცენტრაცია C (მგ/მ³) ადგილის ნებისმიერ წერტილში მრავალი დაბინძურების წყაროების არსებობისას;

- დამაბინძურებელ ნივთიერებათა ჯამური მაქსიმალური კონცენტრაციის მნიშვნელობა, წარმოშობილი მოცემულ ფართობზე განლაგებული ერთმანეთთან ახლოს მდებარე N ცალკეული დაბინძურების წყაროებიდან, რომლებსაც გააჩნიათ ერთნაირი სიმაღლე.

სოციალურ ფაქტორებზე ზემოქმედების შეფასება

ადამიანის ჯანმრთელობა და უსაფრთხოება

ჯანდაცვის მსოფლიო ორგანიზაციის განმარტებით ჯანმრთელობის რისკი არის არასასურველი მავნე ეფექტების მოსალოდნელი სიხშირე, რომლებიც წარმოიქმნება მავნე ფაქტორების ზემოქმედებისას. თავისი ბუნებით, რისკი არ შეიძლება აბსოლუტურად ზუსტად შეფასდეს, რადგან უმრავლეს შემთხვევაში არ არსებობს საკმარისი ინფორმაცია მისი განსაზღვრის ყველა კომპონენტისათვის. რისკი ხასიათდება სამი ასპექტით: ალბათობა, რისკის რეალიზაციის შედეგები და შედეგების მნიშვნელობა.

ადამიანის ჯანმრთელობის რისკის შეფასება წარმოადგენს რისკის ანალიზის მეთოდოლოგიის ერთ-ერთ ელემენტს, რომელიც მოიცავს თავისთავში რისკის შეფასებას, რისკის მართვას და რისკის შესახებ ინფორმირებას. მეცნიერული შეფასებით ჯანმრთელობის რისკის შეფასება ეს არის თანამიმდევრული, სისტემური განხილვა საანალიზო ფაქტორების ზემოქმედების ყველა ასპექტების შეფასებისა ადამიანის ჯანმრთელობაზე, ზემოქმედების დასაშვები დონის დასაბუთების ჩათვლით.

პრაქტიკული გამოყენების თვალსაზრისით რისკის შეფასების ძირითად ამოცანას წარმოადგენს ადამიანის ჯანმრთელობაზე გარემო ფაქტორების შესაძლო ზემოქმედების შესახებ ინფორმაციის მიღება და განზოგადოება, რომელიც საჭირო და საკმარისია ოპტიმალური მმართველობითი გადაწყვეტილების მისაღებად რისკის დონის შესამცირებლად ან აღსაკვეთად.

რისკის ფაქტორები ხასიათდება ე.წ. „მისაღები – (დასაშვები)“ რისკის სიდიდეების საფუძველზე, რომლებიც ასახავენ რისკის ისეთ დონეს, რომლებიც არ მოითხოვენ დამატებით ღონისძიებებს მათ შესამცირებლად და უმნიშვნელოა იმ რისკებთან შედარებით, რაც არსებობს ადამიანების ყოველდღიურ საქმიანობაში და ცხოვრებაში.

მიმდინარე საქმიანობის პროცესში მომსახურე პერსონალის ჯანმრთელობაზე მოქმედი რისკ ფაქტორებია:

საწარმოს ოპერირების პროცესში სამუშაო ზონის ჰაერში მავნე ნივთიერებების გავრცელებით გამოწვეული ზემოქმედება;

- საწარმოო ტრავმატიზმი;
- მწვავე და ქრონიკული მოწამვლის შესაძლებლობა;
- ავარიულ სიტუაციებთან დაკავშირებული ჯანმრთელობის რისკები და სხვა.

• ჯანმრთელობის დაცვის და საწარმოო ტრავმატიზმის პრევენციის ღონისძიებები ტარდება ჯანდაცვის, პროფეიული უსართხოების და გარემოს დაცვის (HSE) მენეჯმენტის გეგმის შესაბამისად, რომელიც დადგენილი წესით

შეთანხმებულია საქართველოს კანონმდებლობით უფლებამოსილ სახელმწიფო ორგანოებთან;

- ორგანიზებულია მომსახურე პერსონალის წინასწარი და პერიოდული სამედიცინო შემოწმება;

- საწარმოო უბნებზე დასაქმებული მუშები უზრუნველყოფილია შესასრულებელი სამუშაოს შესაბამისი ინდივიდუალური დაცვის საშუალებებით და სპეცტანსაცმლით;

- მომსახურე პერსონალისათვის ორგანიზებულია წინასწარი-სამუშაოზე მიღებისას და პერიოდული ტრენინგები პროფესიული უსაფრთხოების და გარემოს დაცვის საკითხებზე. გარდა ამისა დანერგილია ინსტრუქტაჟის ჩატარება ყოველი კონკრეტული სამუშაოს დაწყების წინ;

- მომსახურე პერსონალისათვის მოწყობილია საყოფაცხოვრებო და დასასვენებელი სათავსები და სხვა.

პერსპექტიული გარემოსდაცვითი გეგმები ითვალისწინებს მიმდებარე საცხოვრებელი ზონების მოსახლეობის ჯანმრთელობის მდგომარეობაზე ნეგატიური ზემოქმედების რისკების მინიმიზაციისათვის საჭირო ღონისძიებების გატარებას.

დასაქმება და ეკონომიკური კეთილდღეობა

მიმდინარე საქმიანობის პროცესში დასაქმებული იქნება 14-მდე კაცი, რომელთა აბსოლუტური უმრავლესობა ადგილობრივი იქნება. ზემოქმედება დადებითი ხასიათისაა ძალზე დიდი მნიშვნელობა აქვს ადგილობრივი მოსახლეობის მუდმივი სამუშაო ადგილებით უზრუნველყოფისა და ეკონომიკური კეთილდღეობის ამაღლების საქმეში.

შრომის დაცვა და უსაფრთხოება

საწარმოდ მუშაობა და სპეციფიკა უზრუნველყოფს სამუშაო ადგილებზე სანიტარულ-ჰიგიენური პირობების შექმნას და უსაფრთხოების ტექნიკური ნორმების დაცვას. მშრომელთა უსაფრთხო მუშაობა უზრუნველყოფილია საპროექტო გადაწყვეტილებებით მომქმედი ნორმებისა და წესების საფუძველზე.

საწარმოს ხელმძღვანელები, სპეციალისტები და მუშები საჭიროებისამებრ უზრუნველყოფილნი უნდა იყვნენ ჩაჩქანით, სპეცტანსაცმლით, ფეხსაცმლით, ხელთათმანებით და სხვა დამცავი საშუალებებით.

7. გარემოში მავნე ნივთიერებათა გამოყოფის შემცირების ტექნიკური საშუალებები

საწარმოს ტექნოლოგიური ციკლიდან გამომდინარე, საწარმოო შენობებში დატანებულია სარკმელები ბუნებრივი ვენტილაციისათვის, ხოლო რაც შეეხება ატმოსფეროში გაფრქვეულ მავნე ნივთიერებების კონცენტრაციის შემცირების მიზნით რაიმე ფილტრების დაყენება არ იგეგმება, რადგან ისინი საჭიროებას არ მოითხოვს.

საწარმოს მუშა-მოსამსახურეები საჭიროების შემთხვევაში აღჭურვილნი უნდა იყვნენ სპეც ტანსაცმელთა და სხვა დამცავი საშუალებებით.

აქვე უნდა აღინიშნოს, საწარმოს განლაგება განხორციელდა უკვე არსებულ შენობებში, სადაც განხორციელდა კოსმეტიკური რემონტი და განთავსებული იქნა საწარმოსათვის საჭირო დანადგარები.

ხანძარსაწინააღმდეგო საშუალებები და ღონისძიებები გათვლილია „სააშენებლო ნორმებია და წესების“ – 11-106-79 და 11-01-77 თანახმად. ხანძარქრობა გათვალისწინებულია მობილური სახანძრო საშუალებებით, რისთვისაც უზრინველყოფილი იქნება სახანძრო გიდრანტები საწარმოს ტერიტორიაზე და წრიული მისასვლელი ავტოგზა. საწარმო აღჭურვილი იქნება სტაციონარული ქაფგენერატორებით და შესაბამისად საჭირო ხელსაწყოებით.

რადგან საწარმოს მთელი ტექნოლოგიური პროცესი მიმდინარეობს ზემოდან დახურულ შენობაში, ამიტომ სანიაღვრე წყლების დაბინძურების რისკ-ფაქტორები არ არსებობს. აქედან გამომდინარე სანიაღვრე წყლების გაწმენდის მოთხოვნა არ არსებობს.

გარემოზე ფიზიკური ზემოქმედების მხრივ, საწარმოში ტექნოლოგიური დანადგარების მუშაობისას ადგილი არ ექნება ხმაურის დასაშვებ ნორმაზე გადაჭარბებას.

8. ნარჩენების მართვის გეგმა

8.1 საკანონმდებლო საფუძველი

წინამდებარე დოკუმენტი წარმოადგენს შეზღუდული პასუხისმგებლობის საზოგადოება „გიო-10“-ს კანალიზაციის და წყლის მიღების წარმოების საამქროს ექსპლუატაციის პროექტის პროცესში წარმოქმნილი ნარჩენების მართვის გეგმას. გეგმა წარმოადგენს ცოცხალ დოკუმენტს და შესაძლებელია საჭიროების მიხედვით მისი კორექტირება.

ვინაიდან დაგეგმილი საქმიანობის განხორციელების პროცესში მოსალოდნელია არასახიფათო და ინერტული ნარჩენების, ასევე სახიფათო ნარჩენების წარმოქმნა, შემუშავებულია შეზღუდული პასუხისმგებლობის საზოგადოება „გიო-10“-ს კანალიზაციის და წყლის მიღების წარმოების საამქროს ექსპლუატაციის პროცესში წარმოქმნილი ნარჩენების მართვის გეგმა, რომელიც მოიცავს:

- ნარჩენების მართვის გეგმის მიზნების და ამოცანების შესახებ;
- ნარჩენების მართვის იერარქიისა და პრინციპების შესახებ;
- ინფორმაციას წარმოქმნილი ნარჩენების შესახებ;
- ინფორმაციას ნარჩენების პრევენციისა და აღდგენისთვის გათვალისწინებული ღონისძიებების შესახებ;
- წარმოქმნილი ნარჩენების სეპარირების მეთოდების აღწერას;
- ნარჩენების დროებითი შენახვის მეთოდებსა და პირობებს;
- ნარჩენების ტრანსპორტირების პირობებს;
- ნარჩენების დამუშავებისთვის გამოყენებულ მეთოდებს. ამ ეტაპზე არსებული შესაძლებლობების მიხედვით იმ პირის/ორგანიზაციის შესახებ ინფორმაციას, რომელსაც ნარჩენები შემდგომი დამუშავებისთვის გადაეცემა;
- ნარჩენებთან უსაფრთხო მოპყრობის მოთხოვნებს;
- ნარჩენებზე კონტროლის მეთოდებს.

8.2 ნარჩენების მართვის გეგმის მიზნები და ამოცანები

წინამდებარე ნარჩენების მართვის გეგმა ადგენს შეზღუდული პასუხისმგებლობის საზოგადოება „გიო-10“-ს კანალიზაციის და წყლის მიღების წარმოების საამქროს ექსპლუატაციის პროცესში წარმოქმნილი საწარმოო და საყოფაცხოვრებო ნარჩენების შეგროვების, ტრანსპორტირების, განთავსების, გაუვნებლობისა და უტილიზაციის წესებს,

გარემოსდაცვითი, სანიტარიულ-ჰიგიენური და ეპიდემიოლოგიური ნორმების და წესების მოთხოვნების დაცვით. ნარჩენების მართვის პროცესის ძირითადი ამოცანები:

- ნარჩენების იდენტიფიკაციის უზრუნველყოფა, მათი სახეების მიხედვით;
- ნარჩენების სეპარირებული შეგროვების უზრუნველყოფა, მათი დროებითი განთავსებისათვის საჭირო პირობების დაცვა, რათა გამოირიცხოს ნარჩენების მავნე ზემოქმედება გარემოზე და ადამიანთა ჯანმრთელობაზე;
- ნარჩენების ტრანსპორტირების პირობების უზრუნველყოფა, რომლის დროსაც გამორიცხული უნდა იქნას ნარჩენების გაფანტვა, დაკარგვა, ავარიული სიტუაციების შექმნა, გარემოსა და ადამიანთა ჯანმრთელობისათვის ზიანის მიყენება;
- გაუვნებლობის, გადამუშავების ან უტილიზაციის დროს გარემოს და ადამიანის ჯანმრთელობისათვის უვნებელი მეთოდების გამოყენება;
- ნარჩენების რაოდენობის შემცირება;
- ნარჩენების მეორადი გამოყენება;
- ნარჩენების მართვაზე პერსონალის პასუხისმგებლობის განსაზღვრა;
- საწარმოო და საყოფაცხოვრებო ნარჩენების აღრიცხვის უზრუნველყოფა.
- წინამდებარე გეგმა მოიცავს დაგეგმილი საქმიანობის ყველა სახეს, რომლის დროს წარმოიქმნება ნარჩენები, მათ შორის:
 - საქმიანობა ნორმალურ საექსპლუატაციო პირობებში;
 - საქმიანობა არა ნორმალურ საექსპლუატაციო პირობებში (მაგ. სარემონტო-სამშენებლო სამუშაოების ჩატარების დროს);
 - საქმიანობა ავარიული სიტუაციის დროს. გეგმაში მოცემული მითითებების შესრულება სავალდებულოა საქმიანობის განმახორციელებელი ყველა სტრუქტურული ერთეულის და კონტრაქტორისათვის.

8.3 ნარჩენების მართვის იერარქია და პრინციპები

საქართველოში ნარჩენების მართვის პოლიტიკა და ნარჩენების მართვის სფეროში საქართველოს კანონმდებლობა ეფუძნება ნარჩენების მართვის შემდეგ იერარქიას:

- პრევენცია;
- ხელახალი გამოყენებისთვის მომზადება;
- რეციკლირება;
- სხვა სახის აღდგენა, მათ შორის, ენერჯის აღდგენა;
- განთავსება. ნარჩენების მართვის იერარქიასთან მიმართებით კონკრეტული ვალდებულებების განსაზღვრისას მხედველობაში უნდა იქნეს მიღებული:
 - ეკოლოგიური სარგებელი;
 - შესაბამისი საუკეთესო ხელმისაწვდომი ტექნიკის გამოყენებით ტექნიკური განხორციელებადობა;

- ეკონომიკური მიზანშეწონილობა.

ნარჩენების მართვა უნდა განხორციელდეს გარემოსა და ადამიანის ჯანმრთელობისათვის საფრთხის შექმნის გარეშე, კერძოდ, ისე, რომ ნარჩენების მართვამ: • საფრთხე არ შეუქმნას წყალს, ჰაერს, ნიადაგს, ფლორას და ფაუნას;

- არ გამოიწვიოს ზიანი ხმაურითა და სუნით;

- არ მოახდინოს უარყოფითი გავლენა ქვეყნის მთელ ტერიტორიაზე, განსაკუთრებით – დაცულ ტერიტორიებზე და კულტურულ მემკვიდრეობაზე.

ნარჩენების მართვა ხორციელდება შემდეგი პრინციპების გათვალისწინებით:

- „უსაფრთხოების წინასწარი ზომების მიღების პრინციპი“ – მიღებული უნდა იქნეს ზომები გარემოსთვის ნარჩენებით გამოწვეული საფრთხის თავიდან ასაცილებლად, მაშინაც კი, თუ არ არსებობს მეცნიერულად დადასტურებული მონაცემები;

- პრინციპი „დამბინძურებელი იხდის“ – ნარჩენების წარმომქმნელი ან ნარჩენების მფლობელი ვალდებულია გაიღოს ნარჩენების მართვასთან დაკავშირებული ხარჯები;

- „სიახლოვის პრინციპი“ – ნარჩენები უნდა დამუშავდეს ყველაზე ახლოს მდებარე ნარჩენების დამუშავების ობიექტზე, გარემოსდაცვითი და ეკონომიკური ეფექტიანობის გათვალისწინებით;

- „თვითუზრუნველყოფის პრინციპი“ – უნდა ჩამოყალიბდეს და ფუნქციონირებდეს მუნიციპალური ნარჩენების განთავსებისა და აღდგენის ობიექტების ინტეგრირებული და ადეკვატური ქსელი.

8.4. საქმიანობის განხორციელების პროცესში წარმოქმნილი ნარჩენების სახეობები და მიახლოებითი რაოდენობები

დაგეგმილი საქმიანობის განხორციელების პროცესში მოსალოდნელი ნარჩენების სახეები და მიახლოებითი რაოდენობები მოცემულია ცხრილში 8.1.

ნარჩენის კოდი	ნარჩენის დასახელება	სახიფათო (დიახ/ არა)	სახიფათო ობიექტის მახასიათებელი	ექსპლუატაციის პერიოდში ტექნიკური მომსახურების პროცესში წარმოქმნილი ნარჩენების მიახლოებითი რაოდენობა წლების მიხედვით			განთავსების/აღდგენის ოპერაციები	ბაზელის კონვენციის კოდი
				2020	2021	2022		
16 01 17 16 01 18	შავი ლითონები ფერადი ლითონები	არა	-	დამოკიდებულია ჩატარებული სარემონტო და აღდგენითი სამუშაოების მოცულობაზე.			მეორადი გამოყენება ჩაბარდება ჯართის მიმღებ პუნქტებში	Y17
20 03 01	შერეული მუნიციპალური ნარჩენები	არა	-	10.22 მ ³	10.22 მ ³	10.22 მ ³	მუნიციპალური ნაგავსაყრელი	-
15 02 02*	საწმენდი ნაჭრები და დამცავი ტანსაცმელი, რომელიც დაბინძურებულია სამიში ქიმიური ნივთიერებებით	დიახ	H 6	0.020	0.020	0.020	შემდგომი მართვისთვის გადაეცემა შპს „მედიკალ ტექნოლოჯი“	Y9
13 02 06	ძრავისა და კბილანური გადაცემის კოლოფის სინთეტიკური ზეთები და სხვა ზეთოვანი ლუბრიკანტები	დიახ	H 6	0.03 მ ³	0.03მ ³	0.03 მ ³	შემდგომი მართვისთვის გადაეცემა შპს „მედიკალ ტექნოლოჯი“	-
18 01 03*	ნარჩენები, რომელთა შეგროვება და განადგურება ექვემდებარება სპეციალურ მოთხოვნებს ინფექციების გავრცელების პრევენციის მიზნით	დიახ	H 6	1 კგ	1 კგ	1 კგ	შემდგომი მართვისთვის გადაეცემა შპს „მედიკალ ტექნოლოჯი“	-

8.5 ნარჩენების მართვის პროცესის აღწერა

8.5.1 ნარჩენების პრევენციისა და აღდგენისთვის გათვალისწინებული ღონისძიებები

დაგეგმილი საქმიანობის განხორციელების პროცესში გათვალისწინებული იქნება ნარჩენების პრევენციის და აღდგენის შემდეგი სახის ღონისძიებები:

სადემონტაჟო და სამშენებლო სამუშაოების შესრულებისას:

- ნებისმიერი სახის სამშენებლო მასალა, ნივთები ან ნივთიერება ობიექტის ტერიტორიაზე შემოტანილი იქნება იმ რაოდენობით, რაც საჭიროა სამშენებლო სამუშაოების/ ტექნოლოგიური პროცესის სრულყოფილად წარმართვისათვის. ტერიტორიებზე მასალების ხანგრძლივი დროით დასაწყობება არ მოხდება;

- სამშენებლო მასალების, კონსტრუქციების, ტექნოლოგიური პროცესისათვის საჭირო ნივთების დიდი ნაწილი შემოტანილი იქნება მზა სახით (მაგ. ინერტული მასალები, ბეტონის ნარევი, ხე-ტყის მასალა და სხვ.);

- სამშენებლო მასალების, კონსტრუქციების, ტექნოლოგიური პროცესისათვის საჭირო ნივთების და ნივთიერებების შესყიდვისას უპირატესობა მიენიჭება გარემოსთვის უსაფრთხო და ხარისხიან პროდუქციას. გადამოწმდება პროდუქციის საერთაშორისო სტანდარტებთან შესაბამისობა (მაგ. გაკონტროლდება შემოსატან ნავთობპროდუქტებში მდგრადი ორგანულ დამაბინძურებლების PCB. არსებობა);

- უპირატესობა მიენიჭება ხელმეორედ გამოყენებად ან გადამუშავებად, ბიოლოგიურად დეგრადირებად ან გარემოსათვის უვნებლად დაშლად ნივთიერებებს, მასალებს და ქიმიურ ნაერთებს;

- მკაცრად გაკონტროლდება სამშენებლო დერეფნის საზღვრები, რათა სამუშაოები არ გაცდეს მონიშნულ ზონებს და ადგილი არ ქონდეს ინერტული და მცენარეული ნარჩენების დამატებით წარმოქმნას;

- წარმოქმნილი ნარჩენები შესაძლებლობისამებრ გამოყენებული იქნება ხელმეორედ (მაგ. ლითონის კონსტრუქციები, ტერიტორიაზე არსებული ნაყარი გრუნტი, პოლიეთილენის მასალები და სხვ.).

8.5.2 ნარჩენების სეპარირებული შეგროვება

საქმიანობის განხორციელების პროცესში ორგანიზებული და დანერგილი იქნება ნარჩენების სეპარირებული შეგროვების მეთოდი, მათი სახეობის და საშიშროების ტიპის მიხედვით:

- სამშენებლო მოედნებზე, ასევე ექსპლუატაციის ეტაპზე გამწმენდი ნაგებობის ტერიტორიაზე, შესაბამის უბანზე დაიდგმება ორ-ორი განსხვავებული ფერის პლასტმასის კონტეინერები, შესაბამისი წარწერებით:

- o ერთი მათგანი განკუთვნილი იქნება საყოფაცხოვრებო ნარჩენების შესაგროვებლად;

- o მეორე - ისეთი მყარი სახიფათო ნარჩენების შესაგროვებლად როგორცაა: საწმენდი საშუალებები, თხევადი მასისგან თავისუფალი წებოვანი მასალის ტარა, შედუღების ელექტროდები;

- ვადაგასული და მწყობრიდან გამოსული აკუმულატორები (ელექტროლიტისაგან

- ფერადი და შავი ლითონების ჯართი დაგროვდება ნარჩენების წარმოქმნის ადგილზე სპეციალურად გამოყოფილ მოედანზე;
- პოლიეთილენის ნარჩენები (შესაფუთი, ჰერმეტიზაციის მასალა, მილები და სხვ.). დაგროვდება წარმოქმნის ადგილზე, სპეციალურად გამოყოფილ მოედანზე;

აკრძალული იქნება:

- ნარჩენების წარმოქმნის ადგილზე ხანგრძლივი დაგროვება (1 კვირაზე მეტი ვადით);
- მყარი საყოფაცხოვრებო ნარჩენებისათვის განკუთვნილ კონტეინერებში სახიფათო ნარჩენების მოთავსება;
- თხევადი სახიფათო ნარჩენების შეგროვება და დასაწყობება ღია, ატმოსფერული ნალექებისგან დაუცველ ტერიტორიაზე;
- რეზინის ან სხვა ნარჩენების დაწვა;
- ზეთების, საპოხი მასალების, ელექტროლიტის გადაღვრა მდინარეში ან კანალიზაციის სისტემებში ჩაშვება;

8.5.3 ნარჩენების ტრანსპორტირების წესები

ნარჩენების ტრანსპორტირება განხორციელდება სანიტარიული და გარემოსდაცვითი წესების სრული დაცვით:

- ნარჩენების ჩატვირთვა/გადმოტვირთვა და ტრანსპორტირებასთან დაკავშირებული ყველა ოპერაცია მაქსიმალურად იქნება მექანიზირებული და ჰერმეტიკული;
- ნარჩენების ჩატვირთვა სატრანსპორტო საშუალებებში მოხდება მათი ძარების ტევადობის შესაბამისად;
- დაუშვებელია ნარჩენების დაკარგვა და გაფანტვა ტრანსპორტირების დროს;
- ტრანსპორტირების დროს, თანმხლებ პირს ექნება შესაბამისი დოკუმენტი – „სახიფათო ნარჩენის გატანის მოთხოვნა“, რომელიც დამოწმებული უნდა იყოს ხელმძღვანელობის მიერ.
- სატრანსპორტო ოპერაციის დასრულებისთანავე ჩატარდება ავტოსატრანსპორტო საშუალების გაწმენდა, გარეცხვა და გაუვნებლობა (სატრანსპორტო საშუალებების გარეცხვა უნდა მოხდეს რეგიონში არსებულ ავტოსამრეცხაოებში, აკრძალულია მანქანების გარეცხვა მდინარეთა კალაპოტებში);
- ნარჩენების გადასატანად გამოყენებულ სატრანსპორტო საშუალებას უნდა ქონდეს გამაფრთხილებელი ნიშანი.

8.6 ნარჩენების დროებითი შენახვის მეთოდები და პირობები

საქმიანობის განხორციელების პროცესში წარმოქმნილი ნარჩენების დროებითი დასაწყობების უზენებისთვის გათვალისწინებული იქნება შემდეგი პირობების დაცვა:

- როგორც მშენებლობის, ასევე ექსპლუატაციის ეტაპზე სახიფათო ნარჩენების განთავსებისთვის მოეწყობა სასაწყობე სათავსი, შემდეგი მოთხოვნების დაცვით:

o სათავსს ექნება სათანადო აღნიშვნა და დაცული იქნება ატმოსფერული ნალექების ზემოქმედებისა და უცხო პირების ხელყოფისაგან;

o სათავსის იატაკი და კედლები მოპირკეთებული იქნება მყარი საფარით;

o ნარჩენების განთავსებისათვის საჭიროების შემთხვევაში მოეწყობა სტელაჟები და თაროები;

o ნარჩენების განთავსდება მხოლოდ ჰერმეტიკულ ტარაში შეფუთულ მდგომარეობაში, რომელსაც ექნება სათანადო მარკირება.

ობიექტის ტერიტორიაზე ნარჩენების დროებითი დასაწყობების მოედნები შესაბამისობაში იქნება შემდეგ მოთხოვნებთან:

- მოედნის საფარი იქნება მყარი;

- მოედანს ექნება მოსახერხებელი მისასვლელი ავტოტრანსპორტისათვის;

- ნარჩენების ატმოსფერული ნალექების და ქარის ზემოქმედებისაგან დასაცავად გათვალისწინებული იქნება ეფექტური დაცვა (ფარდული, ნარჩენების განთავსება ტარაში, კონტეინერები და ა.შ.);

- მოედნების პერიმეტრზე გაკეთდება შესაბამისი აღნიშვნები და დაცული იქნება უცხო პირობის ხელყოფისაგან.

8.7 ნარჩენების დამუშავება/საბოლოო განთავსება

ცხრილში 8.2-ში მოცემული მონაცემები მოცემულია ნარჩენების მართვის კოდექსის I და II დანართების მიხედვით.

ნახაზი 8.2. ნარჩენების აღდგენის და განთავსების ოპერაციების კოდები

ნარჩენის კოდი	ნარჩენის დასახელება	სახიფათო (დიახ/არა)	აღდგენის ოპერაციის კოდი	განთავსების ოპერაციის კოდი
16 01 17 16 01 18	შავი ლითონები ფერადი ლითონები	დიახ	R4	-
20 03 01	შერეული მუნიციპალური ნარჩენები	არა	-	D1
15 02 02	აბსორბენტები, ფილტრის მასალები (ზეთის ფილტრების ჩათვლით, რომელიც არ არის განხილული სხვა კატეგორიაში), საწმენდი ნაჭრები და დამცავი ტანსაცმელი, რომელიც დაბინძურებულია საშიში ქიმიური ნივთიერებებით	დიახ	R9	D10
13 02 06	ძრავისა და კბილანური გადაცემის კოლოფის სინთეტიკური ზეთები და სხვა ზეთოვანი ლუბრიკანტები	დიახ	R9	-
1801 03*	ნარჩენები, რომელთა შეგროვება და განადგურება ექვემდებარება სპეციალურ მოთხოვნებს ინფექციების გავრცელების პრევენციის მიზნით	დიახ	-	D10

8.8. ნარჩენებთან უსაფრთხო მოპყრობის ზოგადი მოთხოვნები

- პერსონალს, რომელიც დაკავებულია ნარჩენების მართვის სფეროში (შეგროვება, შენახვა, ტრანსპორტირება, მიღება/ჩაბარება) გავლილი ექნება შესაბამისი სწავლება შრომის დაცვის და პროფესიული უსაფრთხოების საკითხებში;
- პერსონალი უზრუნველყოფილი იქნება სპეცტანსაცმლით, ფეხსაცმლით და ინდივიდუალური დაცვის საშუალებებით. საჭიროების შემთხვევაში პერსონალის ტანსაცმელი ექვემდებარება სპეციალურ დამუშავებას, განსაკუთრებით სახიფათო ნარჩენებთან დაკავშირებულ ოპერაციების შესრულების შემდეგ;
- პერსონალს უნდა შეეძლოს პირველადი დახმარების აღმოჩენა მოწამვლის ან ტრავმირების შემთხვევაში ნარჩენებთან მუშაობის დროს;
- სამუშაოზე არ დაიშვება პირი, რომელსაც არ აქვს გავლილი შესაბამისი მომზადება, არა აქვს სპეცტანსაცმელი, ასევე ავადმყოფობის ნიშნების არსებობის შემთხვევაში;
- ნარჩენების შეგროვების ადგილზე დაუშვებელია დადგენილ ნორმაზე მეტი რაოდენობის ნარჩენების განთავსება. დაუშვებელია ნარჩენების განთავსება ნაპერწკალ-და სითბო წარმომქმნელ წყაროებთან ახლოს;
- ნარჩენების რამდენიმე სახის ერთად განთავსების დროს გათვალისწინებული იქნება მათი შეთავსებადობა;
- ნარჩენების დაგროვების ადგილებში დაუშვებელია უცხო საგნების, პირადი ტანსაცმლის, სპეცტანსაცმლის, ინდ. დაცვის საშუალებების შენახვა, ასევე სასტიკად იკრძალება საკვების მიღება;
- ნარჩენებთან მუშაობის დროს საჭიროა პირადი ჰიგიენის წესების მკაცრი დაცვა, მუშაობის დასრულების შემდეგ აუცილებელია ხელების დაბანვა;
- მოწამვლის ნიშნების შემთხვევაში, სამუშაო უნდა შეწყდეს და პირმა უნდა მიმართოს უახლოეს სამედიცინო პუნქტს და შეატყობინოს ამ შემთხვევაზე სტრუქტურული ერთეულის ხელმძღვანელობას.
- ხანძარსა და სახიფათო ნარჩენების შეგროვების ადგილები იქნება ხანძარქრობის საშუალებებით. ამ სახის ნარჩენების განთავსების ადგილებში სასტიკად იკრძალება მოწვევა და ღია ცეცხლით სარგებლობა;
- პერსონალმა უნდა იცოდეს ნარჩენების თვისებები და ხანძარქრობის წესები. ცეცხლმოკიდებული ადვილად აალებადი ან საწვავი სითხეების ჩაქრობა შესაძლებელია ცეცხლსაქრობის, ქვიშის ან აზბესტის ქსოვილის საშუალებით;
- ცეცხლმოკიდებული გამხსნელების ჩაქრობა წყლით დაუშვებელია.

8.9 ნარჩენებზე კონტროლის მეთოდები

როგორც მშენებლობის, ასევე ექსპლუატაციის ეტაპზე გამოყოფილი იქნება სათანადო მომზადების მქონე პერსონალი, რომელსაც პერიოდულად ჩაუტარდება სწავლება და ტესტირება. აღნიშნული პერსონალი აწარმოებს შესაბამის ჟურნალს, სადაც გაკეთდება შესაბამისი ჩანაწერები. წარმოქმნილი, დაგროვილი და გატანილი ნარჩენების მოცულობა დოკუმენტურად იქნება დადასტურებული.

ნარჩენების მართვაზე პასუხისმგებელი პირის სისტემატურად გააკონტროლებს:

- ნარჩენების შესაგროვებელი ტარის ვარგისიანობას;
- ტარაზე მარკირების არსებობას;
- ნარჩენების დროებითი განთავსების მოედნების/სათავსის მდგომარეობას;
- დაგროვილი ნარჩენების რაოდენობას და დადგენილი ნორმატივთან შესაბამისობას;
- ნარჩენების სტრუქტურული ერთეულის ტერიტორიიდან გატანის პერიოდულობის დაცვას;

• ეკოლოგიური უსაფრთხოების და უსაფრთხოების ტექნიკის დაცვის მოთხოვნების შესრულებას.

„სახეობებისა და მახასიათებლების მიხედვით ნარჩენების ნუსხის განსაზღვრისა და კლასიფიკაციის შესახებ“ ტექნიკური რეგლამენტის მოთხოვნების მიხედვით - ნარჩენების წარმომქმნელი ვალდებულია, საქართველოს გარემოსა და ბუნებრივი რესურსების დაცვის სამინისტროში წარადგინოს ნარჩენების პირველადი ინვენტარიზაციის დოკუმენტი ელექტრონული ფორმით, სამინისტროს ოფიციალური ვებგვერდის – www.moe.gov.ge მეშვეობით. გამომდინარე აღნიშნულიდან ნარჩენების მართვაზე პასუხისმგებელი პირი ნარჩენების პირველადი ინვენტარიზაციის დოკუმენტს წარადგენს შემდეგი ფორმით:

ნარჩენების პირველადი ინვენტარიზაცია

ნაწილი 1

ინფორმაცია ნარჩენების წარმომქმნელის შესახებ

კომპანია

(დასახელება, რეგისტრაციის ნომერი)

წარმომადგენელი.....

(სახელი, პოზიცია, საკონტაქტო ინფორმაცია)

იურიდიული მისამართი.....

(რეგიონი, მუნიციპალიტეტი, ქალაქი, ქუჩა, ტელეფონის ნომერი, ფაქსი ელექტრონული ფოსტა)

ნარჩენების წარმოქმნის ადგილმდებარეობა.....

(რეგიონი, მუნიციპალიტეტი, ქალაქი, ქუჩა, ტელეფონის ნომერი, ფაქსი ელექტრონული ფოსტა)

საკონტაქტო პირი ნარჩენების წარმოქმნის ობიექტზე

.....

(სახელი, პოზიცია, საკონტაქტო ინფორმაცია)

ნარჩენების წარმომქმნელის საქმიანობის მოკლე აღწერა

.....

ნარჩენის მოკლე აღწერა

ნაწილი 2

ობიექტზე წარმოქმნილი ნარჩენების წესება

ნარჩენის კოდი	ნარჩენის დასახელება	სახიფათო (დიახ/არა)	სახიფათობის მახასიათებელი	განთავსების/აღდგენის ოპერაციები	ბაზელის კონვენციის კოდი (Y)

9. ნარჩენი (კუმულატიური) ზეგავლენის კონტროლისა და მონიტორინგის მეთოდები

კუმულაციური ზემოქმედების შეფასების მთავარი მიზანია, პროექტის განხორციელებით მოსალოდნელი ზემოქმედების ისეთი სახეების იდენტიფიცირება, რომლებიც როგორც ცალკე აღებული, არ იქნება მასშტაბური ხასიათის, მაგრამ სხვა - არსებული, მიმდინარე თუ პერსპექტიული პროექტების განხორციელებით მოსალოდნელ, მსგავსი სახის ზემოქმედებასთან ერთად, გაცილებით მაღალი და საგულისხმო უარყოფითი ან დადებითი შედეგების მომტანია.

საწარმოს ექსპლუატაციის პროცესში, საქმიანობის სპეციფიკიდან და განთავსების ადგილიდან გამომდინარე, კუმულაციური ზემოქმედების ერთადერთ საგულისხმო სახედ უნდა მივიჩნიოთ ატმოსფერულ ჰაერზე ზემოქმედება და ხმაურის გავრცელება. კერძოდ, საწარმოს და მის მიმდებარედ არსებული საწარმოების ერთდროული ფუნქციონირების შედეგად გამოწვეული ხმაურის ჯამური ზეგავლენა გარემოს სხვადასხვა რეცეპტორებზე.

ატმოსფერული ჰარში მავნე ნივთიერებების მიწისპირა კონცენტრაციების ანგარიშისას გამოყენებული იქნება კანონმდებლობით გათვალისწინებული ფონური მახასიათებლები რომელიც ეთანადება 125-250 ათასი მოსახლეობის რიცხოვნობის სიდიდეს. ასევე გათვალისწინებული იქნება, რომ საწარმოო ტერიტორია მიეკუთვნება ქ. ბათუმს, რომელიც საკურორტო ზონას წარმოადგენს. საწარმოს მომიჯნავედ ანალოგიური ტიპის საწარმო არ არსებობს.

10. პროექტის ალტერნატიული ვარიანტები

10.1. პროექტის განხორციელების ალტერნატიული ვარიანტების ანალიზი

საქმიანობის გარემოზე ზემოქმედების შესწავლისა და შესაძლო გავლენის შეფასებისათვის აუცილებელია დეტალურად იქნეს განხილული ზემოქმედების ქვეშ მოქცეული გარემოს არსებული მდგომარეობა. აღნიშნული მოთხოვნის დაცვა უნდა განხორციელდეს ნორმატიული და საკანონმდებლო ბაზის საფუძველზე და ეყრდნობოდეს სარწმუნო (რეპრეზენტატულ) მონაცემებს. ამ მიმართულებით მნიშვნელოვანია მრავალმხრივი და ერთმანეთთან დაკავშირებული ეკოლოგიური ფაქტორების ანალიზის ჩატარება, ამასთან ერთად, “გარემოზე ზემოქმედების შეფასების შესახებ” დებულების თანახმად, შესაძლებელია პროექტის განხორციელების ალტერნატიული ვარიანტების ანალიზი, ვარიანტების შერჩევისა და ახალი ვარიანტების ფორმირების აღწერა. ამ პროცესში გამოიყენება გადაწყვეტილების მიღების თეორიისა და სისტემური ანალიზის ზოგადი სქემა, რაც გულისხმობს შემდეგი თანმიმდევრული ეტაპების განხორციელებას. (იხ. ნახაზი 10.1).



ნახ. 10.1 ალტერნატიული ვარიანტების სისტემური ანალიზის ზოგადი სქემა პროექტის ალტერნატიული ვარიანტების ანალიზი, როგორც წესი, გულისხმობს:

- ა) ეგრეთწოდებული “ნულოვანი ვარიანტის” (სცენარი პროექტის გარეშე) შეფასებას;
- ბ) ძირითადი ვარიანტის აღწერას;
- გ) ერთი ან რამდენიმე ალტერნატიული ვარიანტის აღწერას.

ვარიანტების სიმრავლის დასადგენად გამოიყენება ალტერნატივების შემდეგი დამახასიათებელი ნიშნები:

- პროექტის ადგილმდებარეობა;
 - ტექნოლოგიური პროცესი და გამოყენებული დანადგარების ტიპი.
- ოპტიმალური ვარიანტის შერჩევის კრიტერიუმად მიღებულია:

- ა) გარემოსდაცვით სტანდარტებთან შესაბამისობის მახასიათებლები;
- ბ) ტექნიკურად განხორციელებადობის კრიტერიუმები;
- გ) სოციალური და ეკონომიკური მახასიათებლები.

ამრიგად, დაგეგმილი საქმიანობის განხორციელების ალტერნატიული ვარიანტების შერჩევის ზოგადი მოთხოვნები და კრიტერიუმები საკმაოდ მრავალფეროვანია და გარკვეულწილად დამოკიდებულია ინვესტორის მიერ ჩატარებულ ორგანიზაციულ ღონისძიებებზე.

10.2. არაქმედების ალტერნატიული ვარიანტი

ეკონომიკური თვალსაზრისით საქმიანობა განეკუთვნება ქვეყნისათვის პრიორიტეტულ მიმართულებას.

საწარმოს ექსპლუატაციის შეწყვეტა თავიდან აგვაცილებდა ბუნებრივ და სოციალურ გარემოზე ყველა შესაძლო ზემოქმედებას, რომელიც დაკავშირებულია საკანალიზაციო და წყლის მიღების წარმოებასთან, მაგრამ ეს დაკავშირებული იქნება ქვეყნის ერთ-ერთ პრიორიტეტულ მიმართულებას - ინფრასტრუქტურის განვითარებისათვის ერთ-ერთი ძირითადი მიმართულების - ინფრასტრუქტურის განვითარების, წყალგაყვანილობისა და საკანალიზაციო ქსელის მოწესრიგება წარმოადგენს ერთ-ერთ პრიორიტეტულ მიმართულებას, რომლებშიც დღეისობით ძირითადად გამოიყენება პლასტმასის მილები. უარის თქმა ან შეჩერება, რადგან აღნიშნული მილები წარმოადგენს წყალგაყვანილობისა და კანალიზაციის მოწყობისათვის მთავარ პროდუქტს. გარდა ამისა ქვეყანაში გარემოს დაბინძურების თვალსაზრისით ერთ-ერთ ძირითად პრობლემას წარმოადგენს წარმოქმნილი პლასტმასების ნარჩენების უკონტროლო მართვა, რომელიც ხვდება ღია გარემოში. აღნიშნული ნარჩენების გადამუშავებით პროდუქციის მიღებით მცირდება მათი მოხვედრის რისკფაქტორები ღია გარემოში. გარდა აღნიშნულისა არ მოხდება ზემოთ აღნიშნული პროდუქციის საზღვარგარეთის ქვეყნებიდან, რომელიც იწვევს ქვეყნიდან ვალუტის გადინებას. ქვეყანაში ახალი სამუშაო ადგილების შექმნა, რაც მეტად არასასურველი შედეგის მომტანია, რადგან ასევე ახალი სამუშაო ადგილების შექმნა ქვეყნისთვის წარმოადგენს ერთ-ერთ პრიორიტეტულ მიმართულებას. ამიტომაც არაქმედების ალტერნატივა მიუღებელია.

საწარმოს არაქმედების ალტერნატივა, გულისხმობს საწარმოს ამოქმედების გადაწყვეტილების გაუქმებას ან მის ლიკვიდაციას, რითაც თავიდან ავიცილებთ საწარმოს მოწყობითა და ფუნქციონირებით გამოწვეულ გარემოზე მოსალოდნელ ყველა ნეგატიურ ზემოქმედებას.

ამავე დროს, საწარმოს გაუქმებას მოჰყვება ბევრი არასასურველი უარყოფითი შედეგი:

- ✓ საწარმოს ბიზნეს-გეგმის გათვალისწინებით საწარმოსი დასაქმებულია 14 ადამიანი. რაიონის ეკონომიკური მდგომარეობა და სამუშაო ადგილების მწვავე დეფიციტია, არაქმედების ალტერნატივის შემთხვევაში აღარ შეიქმნება ადგილობრივი მოსახლეობისთვის სამუშაო ადგილები რაც უარყოფითად აისახება რეგიონის მაცხოვრებლების ეკონომიკური მდგომარეობაზე;
- ✓ გამოშვებული პროდუქცია ხმარდება რეგიონში ადგილობრივი წყალგაყვანილობისა და კანალიზაციის სისტემების მოწესრიგებას. არაქმედების ალტერნატივით კიდევ ერთი უარყოფითი ზეგავლენაა მოსალოდნელი ადგილობრივი ინფრასტრუქტურის განვითარებისათვის, რისი განუვითარებლობაც თავის მხრივ მრავალი დარგის განვითარებას შეუშლის ხელს, რაც საბოლოო ჯამში სოციალურ-ეკონომიკურ გარემოზე აისახება მომავალში;
- ✓ არსებული საწარმოო ობიექტების დემონტაჟის პროცესში წარმოიქმნილი ნარჩენები მოითხოვს შესაბამის განთავსება-უტილიზაციას, რაც დამატებით ხარჯებთან და გარემოზენგატიური ზემოქმედების გაზრდასთან არის დაკავშირებული.
- ✓ არსებული საწარმოს დემონტაჟის შემდეგ, აუცილებელი იქნება ტექნოგენური ტერიტორიის ნიადაგის საფარის აღდგენა-რეკულტივაცია, რაც დამატებით რესურსებთან და ხარჯებთან არის დაკავშირებული.

ზემოთხსენებულიდან ჩანს, რომ საწარმოს ამუშავებას ბევრი დადებითი ზემოქმედება მოყვება და უარყოფითად არ უნდა შეფასდეს.

10.3. ტექნოლოგიური ალტერნატივები

საწარმოში გამოსაშვები პროდუქციის წარმოებისათვის გათვალისწინებული ტექნოლოგია და დანადგარები პრაქტიკულად წარმოადგენს უალტერნატივო ტექნოლოგიას. საწარმოს ძირითადი ტექნოლოგიური ოპერაციებია: ნედლეულის მიღება, დროებითი დასაწყობება, პროდუქციის წარმოება და მომხმარებელზე გაცემა.

საწარმოო წარმოადგენს ფუნქციონირებად საწარმოს, რომელიც შესაბამისი პროდუქციის გამოშვებისათვის გააჩნია უკე ადაპტირებული ტექნოლოგია და ამდენად სხვა ალტერნატიული ტექნოლოგიების განხილვა არ წამოჭრილა.

10.4. საწარმოს სიმძლავრეების ალტერნატივები

საწარმოს სიმძლავრეა 0,178 ტ/სთ წყლის მილების წარმოება და 0.08 ტ/სთ-ში საკანალიზაციო მილების წარმოება. დღის განმავლობაში 8 საათიანი სამუშაო დღით და წელიწადში 210 სამუშაო დღით შესაძლებელია 280 ტ/წელ წყლის მილები და 117.6 ტ/წელ საკანალიზაციო მილების წარმოება.

შესაბამისი გარემოსდაცვითი ღონისძიებების გატარების შემთხვევაში (მათ შორის ძირითადია ატმოსფერულ ჰაერში მავნე ნივთიერებათა ემისიები კონტროლი) წარმოების მოცულობის ზრდა არ გამოიწვევს გარემოზე მნიშვნელოვან ზეგავლენას, ის უმნიშვნელოა.

წარმოების მოცულობის ზრდა დაკავშირებული იქნება მნიშვნელოვან დადებით სოციალურ ეფექტთან, კერძოდ, დამატებითი მუშახელის დასაქმებასა და მოსახლეობის სოციალურ-ეკონომიკური მდგომარეობის გაუმჯობესებასთან.

10.4. ტერიტორიის შერჩევის ალტერნატივები

რადგან საწარმოო ობიექტი წარმოადგენს ფუნქციონირებად საწარმოს, ამიტომ ტერიტორიის სხვა ალტერნატივების განხილვა არ მომხდარა

11. გარემოზე დადგენილ ზემოქმედებათა ფაქტორების შედეგად მიღებული “გარემოს მოსალოდნელი მდგომარეობის” პროგნოზი

მოცემული გარემოსდაცვითი დამასაბუთებელი დოკუმენტაციის შედგენისას შესწავლილია, გამოვლენილია და აღწერილია ინვესტორის მიერ დაგეგმილი საქმიანობის პირდაპირი და არაპირდაპირი ზეგავლენა ადამიანის ჯანმრთელობაზე და მისი საქმიანობის უსაფრთხოებაზე. აგრეთვე გარემოს ძირითად კომპონენტებზე - ატმოსფერულ ჰაერზე, ნიადაგზე, წყლის ობიექტებზე, კლიმატზე, მინიშნებულია განხილული საკითხის დამოკიდებულება სოციალურ და ეკონომიკურ ფაქტორებზე. საქმიანობა მიკუთვნებულია იმ კატეგორიას, რომლებიც საჭიროებენ გარემოზე ზემოქმედების ნებართვას. განხილული საწარმოო ობიექტის საქმიანობის გარემოზე ზემოქმედების ხარისხობრივი შეფასება სხვადასხვა კატეგორიის რეცეპტორებზე და ეკოსისტემის კომპონენტებზე მოცემულია ცხრილ 11.1-ში

წარმოდგენილი მასალები მიუთითებენ, რომ განხილული საწარმოო ობიექტის მუშაობისას, ემისიის წყაროებიდან ატმოსფერულ ჰაერში მავნე ნივთიერებათა გამოფრქვევის შედეგად მათი გაბნევით დამყარებული მავნე ნივთიერებათა ატმოსფერული კონცენტრაციები ნაკლებია მათსავე სანიტარული ნორმებით დასაშვებ კონცენტრაციებზე, ამიტომ ამ წყაროებიდან ატმოსფერულ გაფრქვევათა შემდგომი შემცირება არაა აუცილებლობით ნაკარნახევი.

ცხრილი 11.1.

გზშ-ს ხარისხობრივი მახასიათებლები

№	ცალკეული კომპონენტები, ფაქტორები	გავლენის მამტაბი	შენიშვნა
1	2	3	4
1	ადამიანის ჯანმრთელობა და უსაფრთხოება	უმნიშვნელო	
2	ბუნებრივი გარემო: მცენარეული საფარი ცხოველთა სამყარო ნიადაგი ატმოსფერული ჰაერი წყლის ობიექტები კლიმატი ლანშაპტი ეკოსისტემები	- - - - გასათვალისწინებელი უმნიშვნელო უმნიშვნელო - - -	
3	ისტორიული ძეგლები	-	
4	სოციალური და ეკონომიკური	დადებითი	

12. საქმიანობის გარემოსდაცვითი მენეჯმენტის და მონიტორინგის გეგმა

გარემოსდაცვითი მონიტორინგის ორგანიზაცია

გარემოსდაცვითი საქმიანობის ერთ-ერთ სტრატეგიულ მიმართულებას განეკუთვნება გარემოს მდგომარეობის მონიტორინგი, რომელიც ითვალისწინებს გარემოს მდგომარეობაზე დაკვირვებას და მოპოვებული მონაცემების ანალიზს, რაც საშუალებას იძლევა პროგნოზირებადი გახდეს გარემოს ცვლილება ნებისმიერი სამეურნეო საქმიანობის განხორციელების შემთხვევაში. გარემოს მდგომარეობის მონიტორინგი გულისხმობს გარემოს დაბინძურების წყაროთა დადგენას და ამ წყაროებიდან მავნე ნივთიერებათა გარემოში გამოყოფის მახასიათებლების განსაზღვრას. აგრეთვე პროექტით გათვალისწინებული, მავნე ნივთიერებების გარემოში ზღვრულად დასაშვები გამოყოფის (ატმოსფეროში გამოფრქვევის, წყლის ობიექტებში ჩაშვების) გადამეტების შემთხვევაში - გაფრთხილებას და სათანადო ორგანიზაციული ღონისძიებების გატარების რეკომენდაციების შემუშავებას. ქვეყანაში ატმოსფერული ჰაერის მდგომარეობის შეფასება ქვეყანაში დანერგილი დაკვირვებების სისტემის მეშვეობით. ამ სისტემის სტაციონალური პოსტის დანიშნულებაა - რეგულარული, უწყვეტი რეგისტრაცია აწარმოოს ატმოსფერული ჰაერის მდგომარეობის შესახებ (მათ შორის, ძირითადად ჰაერში გოგირდის ორჟანგის, ნახშირჟანგის, აზოტის ჟანგეულებისა და ნახშირწყალბადების მახასიათებელთა დაფიქსირებით. აგრეთვე საჭიროების შემთხვევაში - სინჯების აღებით სხვა მავნე ნივთიერებათა რაოდენობრივი სიდიდეების ატმოსფერულ ჰაერში განსასაზღვრავად).

მონიტორინგის სისტემაში განსაკუთრებული როლი ენიჭება თვითმონიტორინგის ორგანიზაციას. განხილული საწარმოო ობიექტის დაბინძურების გამოყოფის წყაროებზე განხორციელდეს ატმოსფერული ჰაერის დაბინძურების წყაროებზე სისტემატური კონტროლის უზრუნველყოფა. თვითმონიტორინგის ასეთი სისტემა საშუალებას იძლევა ოპერატიულად განისაზღვროს ატმოსფერულ ჰაერში მავნე ნივთიერებების ემისიის მოცულობები და სახეები.

მოცემულ დოკუმენტაციაში დადგენილი, საწარმოო ობიექტის ფუნქციონირებით გარემოს დამაბინძურებელი ნივთიერებების ჩამონათვალის გათვალისწინებით, თვითმონიტორინგულ ქსელში ჩართვას ექვემდებარება: **პოლიმერული მტვერი, ვინილქლორიდი, ძმარმჟავა და ნახშირჟანგი.**

მონიტორინგის გეგმაში ასევე მიზანშეწონილია, რომ მავნე ნივთიერებათა ემისიების განსაზღვრის ერთ-ერთ წერტილად აღებულ იქნეს უახლოესი დასახლებული პუნქტი.

გარემოს მდგომარეობის თვითმონიტორინგი და ზემოქმედების შეფასების მეთოდები

საქართველოს კანონები "გარემოს დაცვის შესახებ" "წყლის დაცვის ჩესახებ" "ატმოსფერული ჰაერის დაცვის შესახებ" და საქართველოს მთავრობის დადგენილება #413 - დაბინძურების სტაციონარული წყაროებიდან მავნე ნივთიერებათა გაფრქვევების თვითმონიტორინგის და ანგარიშგების წარმოების ტექნიკური რეგლამენტის დამტკიცების თაობაზე აწესებენ შესაბამის მოთხოვნებს დაბინძურების წყაროებიდან მავნე

ნივთიერებათა თვითმონიტორინგის წარმოებაზე, რომლის მიხედვითაც ამ ნაწილში, საწარმოო ობიექტის მიერ გარემოში გამოყოფილი მავნე ნივთიერებების მახასიათებელთა გაზომვის (შეფასების), აღრიცხვის და ანგარიშგების წარმოების ვალდებულებები დაკისრებული აქვს საქმიანობის სუბიექტს.

საწარმოში ატმოსფერული ჰაერის დაცვის ღონისძიებათა დაგეგმვა და მონიტორინგის ორგანიზაცია

ატმოსფერული ჰაერის დაცვის თვითმონიტორინგის რეგლამენტის სამართლებრივი საფუძველია საქართველოს მთავრობის მიერ დამტკიცებული ინსტრუქცია "დაბინძურების სტაციონარული წყაროებიდან მავნე ნივთიერებების გაფრქვევების თვითმონიტორინგის და ანგარიშების წარმოების წესების შესახებ". ეს ინსტრუქცია არეგულირებს სამართლებრივ ურთიერთობებს საქართველოს გარემოს დაცვის სამინისტროსა ფიზიკურ და იურიდიულ (საკუთრების და ორგანიზაციულ სამართლებრივი ფორმის მიუხედავად) პირებს შორის. ინსტრუქციის მიზანია ფიზიკურ და იურიდიულ პირთა საქმიანობისას დაბინძურების სტაციონარული წყაროებიდან მავნე ნივთიერებების გაფრქვევების აღრიცხვისა და ანგარიშგების წესის დადგენა. ხოლო ამ ინსტრუქციის ამოცანას წარმოადგენს ფიზიკურ და იურიდიულ პირთა მიერ დაბინძურების სტაციონარული წყაროებიდან ატმოსფერულ ჰაერში მავნე ნივთიერებების გაფრქვევების აღრიცხვა და მათი წარმოება პირველადი აღრიცხვის დოკუმენტაციის შესაბამისად. პირველადი აღრიცხვის დოკუმენტაციის(პად) ფორმები განკუთვნილია ატმოსფერული ჰაერის დაბინძურების სტაციონარული წყაროების და მათი მახასიათებლების (ცხრილი 12.2, ფორმა # პად-1). აირმტვერდამჭერი დანადგარების მუშაობის (ცხრილი 12.3 ფორმა # პად-2) და ატმოსფერული ჰაერის დაცვის ღონისძიებების შესრულების (ცხრილი 12.4, ფორმა # პად-3) აღრიცხვისათვის. პად-ის ფორმების საწარმოებლად საწარმოს უნდა გააჩნდეს მავნე ნივთიერებათა გამოყოფის და გაფრქვევის წყაროების განლაგების სქემა მასზე წარმოების (საამქროს, უბნის) მავნე ნივთიერებათა გამოყოფის და გაფრქვევის წყაროების ნომრების ჩვენები.. მათ წარმოებას ყოველკვარტალურად ახორციელებს საქარმო ან მისი დამკვეთი. ფიზიკური ან იურიდიული პირი საქარ.ველოს კანონმდებლობის შესაბამისად, მათი შევსების სიზუსტეს ხელმოწერი. ადასტურებს საწარმოს ხელმძღვანელის მიერ უფლებამოსილი პირი ატმოსფერული ჰაერის დაცვის საკითხებზე პასუხისმგებლობა ინსტრუქციის მოთხოვნათა დარღვევისათვის განისაზღვრება საქართველოს კანონმდებლობი..

პად-ის ფორმები წარმოადგენს მავნე ნივთიერებათა გაფრქვევების სახელმწიფო აღრიცხვის საფუძველს, რომელსაც აწარმოებს საქართველოს გარემოს დაცვის სამინისტრო თანახმად "ატმოსფერული ჰაერის დაცვის შესახებ" საქართველოს კანონის 37-ე მუხლის მე-4 პუნქტისა.

ფორმა # პად-1 არის საწარმოში ატმოსფერული ჰაერის დაბინძურების წყაროების და მათი მახასიათებლების აღრიცხვიანობის დამადასტურებელი პირველადი დოკუმენტი. ფორმა # პად-1-ში ჩანაწერები წარმოებს დაბინძურების წყაროების პარამეტრების

გაზომვების მონაცემების და აღებული სინჯების ლაბორატორული ანალიზების დეტალური დამუშავების საფუძველზე. თუ მოცემულ ეტაპზე რომელიმე მავნე ნივთიერების პარამეტრების განსაზღვრის ინსტრუმენტული მეთოდის არაარსებობის ან რაიმე სხვა ობიექტური მიზეზების გამო შეუძლებელია ინსტრუმენტალური მეთოდები. მავნე ნივთიერებათა ფაქტიური გაფრქვევების ინტენსივობების დადგენა. ამ შემთხვევაში დასაშვებია დასადგენ პარამეტრთა დადგენა თეორიული გაანგარიშებების საფუძველზე სააღრიცხვო დოკუმენტაციის, მატერიალური ბალანსის მეთოდებისა და სპეციალური დარგობრივი მეთოდების გამოყენებით.

ფორმა # პად-2-ის შევსება ხდება ყველა იმ საწარმოში, რომლებსაც გააჩნია ატმოსფერული ჰაერის დაბინძურებისაგან დამცავი აირმტვერდამჭერი მოწყობილობები.

ფორმა # პად-3 ივსება საწარმოების მიერ იმ ღონისძიებების შესრულების აღრიცხვისათვის, რომლებიც უზრუნველყოფენ ატმოსფერულ ჰაერში გაფრქვეულ მავნე ნივთიერებათა რაოდენობის შემცირებას.

თვითმონიტორინგის წარმოებასთან ერთად მნიშვნელოვან გარემოსდაცვით ღონისძიებად ითვლება და საწარმოო ობიექტის გარემოზე ზემოქმედების უშუალო შეფასება დიდადაა დამოკიდებული სრული ტექნოლოგიური დატვირთვის პირობებში ჩატარებული გარემოში მავნე ნივთიერებების გამოყოფის აღრიცხვიანობის შედეგებზე.

ატმოსფერული ჰაერის დაბინძურების წყაროების და მათ მიერ გაფრქვეულ დამაბინძურებელ ნივთიერებათა აღრიცხვიანობის მიზანს წარმოადგენს საწყისი მონაცემების დადგენა ისეთი საკითხების გადასაწყვეტად, როგორცაა:

ატმოსფერულ ჰაერში დამაბინძურებელ ნივთიერებათა გამოფრქვევების შედეგად გარემოზე ზემოქმედების ხარისხის შეფასება;

ატმოსფერულ ჰაერში დამაბინძურებელ ნივთიერებათა გამოფრქვევების ნორმატივების დადგენა, როგორც ცალკეული წყაროსთვის, ისე მთლიანად საწარმოსათვის;

ატმოსფერულ ჰაერში დამაბინძურებელ ნივთიერებათა გამოფრქვევების შეზღუდვის მიზნით დადგენილი ნორმატივების დაცვის კონტროლის ორგანიზაცია;

საწარმოში არსებული აირმტვერდამჭერი მოწყობილობების ტექნიკური მდგომარეობის შეფასება;

საწარმოში გამოყენებული ტექნოლოგიური პროცესების ეკოლოგიური მახასიათებლების შეფასება;

საწარმოში გამოყენებული ნედლეულისა და რესურსების ნარჩენების უტილიზაციის ეფექტურობის შეფასება;

ატმოსფერული ჰაერის დაბინძურების სტაციონარული წყაროებისა და მათი მახასიათებლების აღრიცხვის ფორმა #ჰად-1

წარმოების (საამქროს, უბნის) დასახელება

მავნე ნივთიერებათა გამოყოფის წყაროს (წყარობის ჯგუფის) ნომერი და დასახელება	მავნე ნივთიერებათა გაფრქვევის წყაროს ნომერი და დასახელება	მავნე ნივთიერებათა გაფრქვევის სახე (ორგანიზებული ან არაორგანიზებული)	მავნე ნივთიერებათა გაფრქვევის წყაროს პარამეტრები		სინჯების (გაზომვების) ადების თარიღი	სინჯების (გაზომვების) ადების ადგილი	აირჰერმეტვიზაციის პარამეტრები მავნე ნივთიერებათა გაფრქვევის წყაროს გამოსასვლელთან		
			სიმაღლე, მ	დიამეტრი ან კვეთის ზომა, ხაზობრივი წყაროსათვის მისი სიგრძე, მ			ტემპერატურა, °C	სიჩქარე, მ/წმ	მოცულობა, მ ³ /სთ
1	2	3	4	5	6	7	8	9	10

ცხრილი 12.2-ის გაგრძელება

მავნე ნივთიერებათა დასახელება	მავნე ნივთიერებათა კონცენტრაცია გ/მ ³	მავნე ნივთიერებათა გამოყოფის წყაროს (წყაროების ჯგუფის) მუშაობის დრო, სთ/კვარტალი ან ნახევარი წელი	სტაციონარული წყაროებიდან გამოყოფილი მავნე ნივთიერებათა რაოდენობა, ტონა/კვარტალი ან ნახევარი წელი	მათ შორის		ატმოსფერულ ჰაერში გაფრქვეულ მავნე ნივთიერებათა რაოდენობა		მავნე ნივთიერებათა გაფრქვევის დადგენილი ნორმა, გ/წმ	მავნე ნივთიერებათა გაფრქვევის განსაზღვრის მეთოდების დასახელება	№ჰად-1 ფორმის შემსვლების ხელმოწერა და თარიღი
				მოხვედრილი გაწმენდაზე, ტონა/კვარტალი ან ნახევარი წელი	დაჭერილი, ტონა/კვარტალი ან ნახევარი წელი	გ/წმ	ტ/კვარტალი ან ნახევარი წელი			
11	12	13	14	15	16	17	18	19	20	21

აირმტვერდამჭერი და ტექნოლოგიური მოწყობილობების მუშაობის რეჟიმის აღრიცხვის ფორმა №3ად-2

წარმოების (საამქროს, უბნის) დასახელება

აირმტვერდამჭერი მოწყობილობის დასახელება	მავნე ნივთიერება-თა გამოყოფის წყაროს (წყაროების ჯგუფის) ნომერი და დასახელება	მავნე ნივთიერებათა გაფრქვევის წყაროს ნომერი და დასახელება	ნამუშევარი საათების რაოდენობა კვარტალში ან ნახევარ წელში		აირმტვერდამჭერი მოწყობილობის მოცდენის დრო ტექნოლოგიური მოწყობილობის მუშაობისას, სთ/კვარტალი ან ნახევარი წელი	აირმტვერდამჭერი მოწყობილობის მუშაობისას მისი ცალკეული აპარატების მოცდენის დრო, სთ/კვარტალი ან ნახევარი წელი	აირმტვერდამჭერი მოწყობილობის (მისი ცალკეული აპარატების) მოცდენის მიზეზი	№3ად-2 ფორმის შემდგენის ხელმოწერა და თარიღი
			აირმტვერდამჭერი მოწყობილობისთვის	აირმტვერდამჭერი მოწყობილობასთან დაკავშირებული ტექნოლოგიური მოწყობილობისათვის				
1	2	3	4	5	6	7	8	9

ატმოსფერული ჰაერის დაცვის ღონისძიებების შესრულების აღრიცხვის ფორმა №3ად-3

წარმოების (საამქროს, უბნის) და ტექნოლოგიური მოწყობილობის დასახელება	დაგეგმილი ღონისძიების დასახელება	ღონისძიების შესრულების ვადა	ღონისძიების შესრულების (დანერგვის) აქტის ნომერი და თარიღი	მავნე ნივთიერებათა დასახელება	ატმოსფერულ ჰაერში მავნე ნივთიერებათა გაფრქვევების ფაქტობრივი შემცირება ღონისძიებების ჩატარების შემდეგ, ტ					№3ად-3 ფორმის შემდგენის ხელმოწერა და თარიღი
					სულ	მათ შორის კვარტლების მიხედვით				
						I	II	III	IV	
1	2	3	4	5	6	7	8	9	10	11

მაგნე ნივთიერებათა გაფრქვევების სახელმწიფო აღრიცხვის ფორმა

საწარმოს დასახელება	
საიდენტიფიკაციო კოდი	
იურიდიული მისამართი, ტელეფონი	
ფაქტიური მისამართი, ტელეფონი	
GPS კოორდინატები (UTM WGS 1984 კოორდ. სისტ.)	
ელექტრონული-ფოსტა	
ეკონომიკური საქმიანობის სახე	
გამომშვებელი პროდუქციის სახეობა და რაოდენობა	
მოხმარებული ნედლეულის სახეობა და რაოდენობა	
მოხმარებული საწვავის სახეობა და რაოდენობა*	
საწვავის ხვედრითი თბომეცველობა	
სამუშაო საათების რაოდენობა წელიწადში	
საანგარიშო 20___ წელი	

ატმოსფერულ ჰაერში მაგნე ნივთიერებათა გამოყოფა, გაწმენდა და გაფრქვევა, ტონა/წელი

№	მაგნე ნივთიერებათა დასახელება	სტაციონარული წყაროებიდან გამოყოფილ მაგნე ნივთიერებათა რაოდენობა	მათ შორის		გაფრქვეულ მაგნე ნივთიერებათა რაოდენობა, სვ.3-სვ.5	საანგარიშო წელს მაგნე ნივთიერებათა გაფრქვევის ნორმა
			მოხვედრილი გამწმენდ მოწყობილობაში	დაჭერილი		
1	2	3	4	5	6	7
სულ მყარი (№1-7), მათ შორის						
1	მტკერი					
2	ჰვარტილი, C					
3	მანგანუმის ორჟანგი, MnO ₂					
4	ვანადიუმის ხუთჟანგი, V ₂ O ₅					
5	ბენზ(ა)პირენი, C ₂₀ H ₁₂					
6						
7						
სულ აირადი (№8-13), მათ შორის						
8	გოგირდის ორჟანგი, SO ₂					
9	აზოტის ჟანგბადები, NO _x					
10	ნახშირჟანგი, CO					
11	ნახშირწყალბადები, C _x H _y					
12						
13						
სულ მძიმე ლითონები (№14-23), მათ შორის						
14	ტყვია, Pb					
15	კადმიუმი, Cd					
16	ვერცხლისწყალი, Hg					
17	დარიშხანი, As					
18	ქრომი, Cr					
19	სპილენძი, Cu					
20	ნიკელი, Ni					
21	სელენი, Se					
22	თუთია, Zn					
23						
24	ნახშირორჟანგი, CO ₂					

შენიშვნა: მონაცემებს საწვავის ხვედრითი თბომეცველობის და მძიმე ლითონების გაფრქვევების შესახებ ავსებენ მხოლოდ თბოელექტროსადგურები, მეტალურგიული საწარმოები, მინისა და მინის პროდუქციის საწარმოები, სრული ტექნოლოგიური ციკლის მქონე (კლინკერის მიღებით) ცემენტის საწარმოები.

მონაცემების სისწორეს ვადასტურებ
საწარმოს ხელმძღვანელი

შეთანხმებულია
გარემოსდაცვითი ზედამხედველობის დეპარტამენტი

სახელი/გვარი _____

ხელმოწერა _____

____/____/20___ წ.

სახელი/გვარი _____

ხელმოწერა _____ /____/20___ წ.

მონიტორინგის ჩატარების პირობები, მოთხოვნები და მეთოდოლოგია

ატმოსფერული ჰაერის დაბინძურების წყაროების და მათ მიერ გაფრქვეულ დამაბინძურებელ ნივთიერებათა მონიტორინგის მიზანს წარმოადგენს განხილული საწარმოს გარემომცველი ატმოსფერული ჰაერის ფაქტიური მდგომარეობის განსაზღვრისათვის და გარემოსდაცვითი ღონისძიებების განხორციელებისათვის რეალური მონაცემების დადგენა. მონიტორინგის გეგმის განხორციელება ისეთი საკითხების ეფექტური გადაწყვეტის საშუალებას იძლევა, როგორცაა:

- ატმოსფერულ ჰაერში დამაბინძურებელ ნივთიერებათა გამოფრქვევების შედეგად გარემოზე ზემოქმედების მახასიათებელთა დადგენა;

- ატმოსფერულ ჰაერში დამაბინძურებელ ნივთიერებათა გამოფრქვევების ნორმატივების შესაბამისად აუცილებლობის შემთხვევებში გარემოზე მავნე გავლენის შემარბილებელი ღონისძიებების გატარება, როგორც ცალკეული წყაროსთვის, ისე მთლიანად საწარმოსათვის;

- ატმოსფერულ ჰაერში დამაბინძურებელ ნივთიერებათა გამოფრქვევების შეზღუდვის მიზნით დადგენილი ნორმატივების დაცვის კონტროლის ორგანიზაცია;

- საწარმოში არსებული აირმტვერდამჭერი მოწყობილობების ტექნიკური მდგომარეობის შეფასება;

- საწარმოში გამოყენებული ტექნოლოგიური პროცესების ეკოლოგიური მახასიათებლების შეფასება;

- საწარმოში გამოყენებული ნედლეულისა და რესურსების ნარჩენების უტილიზაციის ეფექტურობის შეფასება;

- საწარმოში ატმოსფერული ჰაერის დაცვის ღონისძიებათა დაგეგმვა.

მოქმედ საწარმოებში ატმოსფერული ჰაერის მდგომარეობის მონიტორინგის ჩატარების ორგანიზაციისა და მისი შედეგების დოკუმენტალურად გაფორმების ძირითადი მოთხოვნები და მითითებები დადგენილია საქართველოს გარემოსა და ბუნებრივი რესურსების დაცვის სამინისტროს მიერ¹ რომელთა დეტალური გადმოცემა განხორციელებულია მოცემული დოკუმენტის მეორე თავში. ეს მოთხოვნები და მითითებები განკუთვნილია საქართველოს ტერიტორიაზე განლაგებულ სამრეწველო, სატრანსპორტო, სასოფლო – სამეურნეო და სხვა დანიშნულების ობიექტებისა და საწარმოებისათვის, რომელთაც გააჩნიათ ატმოსფერული ჰაერის დაბინძურების სტაციონალური წყაროები.

საკანონმდებლო მოთხოვნების გათვალისწინებით, დაბინძურების სტაციონარული წყაროებიდან ატმოსფერულ ჰაერში გაფრქვევების ფაქტობრივი რაოდენობა დგინდება ატმოსფერული ჰაერის მავნე ნივთიერებებით დაბინძურების კონტროლისათვის დადგენილი გამოყენებითი მეთოდების საშუალებით (საქართველოს კანონი “ატმოსფერული ჰაერის დაცვის შესახებ”, მუხლი 42).

გამოყენებით მეთოდებს განეკუთვნება:

ა) დაბინძურების სტაციონარული წყაროებიდან ატმოსფერულ ჰაერში გაფრქვევების ფაქტობრივი რაოდენობის დადგენის ინსტრუმენტული მეთოდი, რომლის საფუძველია დაბინძურების სტაციონარული წყაროებიდან ატმოსფერულ ჰაერში გაფრქვევების ფაქტობრივი რაოდენობის დადგენა სპეციალური გამზომ – საკონტროლო აპარატურის გამოყენებით;

ბ) დაბინძურების სტაციონარული წყაროებიდან ატმოსფერულ ჰაერში გაფრქვევების ფაქტობრივი რაოდენობის განსაზღვრის საანგარიშო მეთოდი. საანგარიშო მეთოდების საფუძველია დაბინძურების სტაციონარული წყაროებიდან ატმოსფერულ ჰაერში გაფრქვევების ფაქტობრივი რაოდენობის დადგენა სპეციალური დარგობრივი საანგარიშო მეთოდიკების გამოყენებით.

აღნიშნულიდან გამომდინარე, ატმოსფერულ ჰაერში დამაბინძურებელ ნივთიერებათა გამოფრქვევების მონიტორინგის ჩატარებისას, საჭიროების მიხედვით შესაძლებელია გამოყენებულ იქნეს გაზომვების პირდაპირი მეთოდები, დამყარებული უშუალოდ ინსტრუმენტალურ გაზომვებზე, აგრეთვე დასადგენი პარამეტრების თეორიული გაანგარიშებები, სპეციალური დარგობრივი მეთოდიკების გამოყენებით. აღნიშნული მეთოდების გამოყენების მიზანშეწონილობისა და რეგულირების მიზნით, კანონმდებლობით დადგენილია გარემოსდაცვით ორგანოებთან შესაბამისი შეთანხმებების პროცედურების ჩატარება. დარგობრივი, საწარმო ობიექტთაგან ატმოსფერული ჰაერის დამაბინძურებელ გამოფრქვევათა მონიტორინგის არსებული მეთოდებიდან (ანალიზურ-ექსპერიმენტული, ბალანსური და ხვედრითი გაფრქვევის კოეფიციენტების გამოყენებით) ბალანსურ მეთოდს იმ შემთხვევაში ეძლევა უპირატესობა, როცა არ არის ანალიზურ-ექსპერიმენტული მეთოდით გამოფრქვევათა აღრიცხვის პრაქტიკული შესაძლებლობა. ამის გამო, განხილული საწარმოსათვის ჰაერის დამაბინძურებელ ნივთიერებათა ატმოსფერული გაფრქვევების მონიტორინგული მაჩვენებლების დასადგენად რეკომენდებულია საანგარიშო მეთოდის გამოყენება (თანახმად მეორე თავში მიღებული მეთოდოლოგიისა)

მონიტორინგის უბნები და საკონტროლო წერტილები

ატმოსფეროს მდგომარეობის მონიტორინგის ჩატარებისათვის აუცილებელია ატმოსფეროზე ზემოქმედების უბნების ფუნქციონირებისა და მავნე ნივთიერებათა ატმოსფეროში გამომფრქვევი დანადგარების ექსპლუატაციის პირობების სრულად ასახვა, მონიტორინგის ჩატარების ძირითადი პრინციპების გასახორციელებლად აუცილებელია საკონტროლო წერტილების ისე შერჩევა, რომ გათვალისწინებული იქნეს მონიტორინგული დაკვირვებები შემდეგ საწარმოო უბნებზე:

- ა) საკანალიზაციო მილების წარმოების უბნიდან (გ-1);
- ბ) წყლის მილების წარმოების უბნიდან (გ-2)

მონიტორინგის ჩატარება ასევე ინსტრუმენტალური მეთოდით განხორციელდება საწარმოდან უახლოეს დასახლებულ პუნქტთან, რომლებიც საწარმოდან საკადასტრო საზღვიდან მდებარეობს 3 მეტრ მანძილზე და მათი კორდინატებია: X-220180.52; Y-4614797.84, ხოლო 15 მეტრი მანძილით დაშორებული უახლოესი მოსახლის კორდინატებია: X-220205.36; Y- 4614809.80.

მონიტორინგის შედეგების ფიქსირების ფორმები და დაბინძურების სტაციონარული წყაროებიდან ატმოსფერულ ჰაერში გაფრქვევების ფაქტობრივი რაოდენობის შესატყვისი ინფორმაციის ხელმისაწვდომობის უზრუნველყოფა დარეგულირებულია საქართველოს კანონმდებლობი. ნორმატიული საკანონმდებლო მოთხოვნების გათვალისწინებით მონიტორინგის მახასიათებლები და ჩატარების პერიოდულობა ასახულია ცხრილში 12.6.

რეგულარულად, კვარტალური პერიოდულობით მონიტორინგული მასალები ანალიზდება და ივსება დაბინძურების სტაციონარული წყაროებიდან, აგრეთვე მობილური წყაროებიდან ატმოსფერულ ჰაერში გაფრქვევების ფაქტობრივი რაოდენობის საანგარიშგებო ფორმები K ფორმა პად-1, ფორმა პად-2 და ფორმა პად-3.

მონიტორინგის გეგმის პერიოდულობა და სტრატეგია

მონიტორინგის გეგმის პერიოდულობა მოცემულია ცხრილში 12.6

ცხილი 12.6.

მონიტორინგის გეგმის განხორციელებასთან დაკავშირებული პერიოდულობა და სტრატეგია

ატმოსფერულ ჰაერში ემისიის შეფასებისათვის შერჩეული წერტილი	სინჯების აღების პერიოდულობა	ატმოსფერული ჰაერის დამაბინძურებელი ნივთიერებები
	გაფრქვევის სტაციონარულ წყაროები, უახლოესი დასახლებული პუნქტი	კვარტალში ერთხელ
		+

შენიშვნა: 1.ავარიული გაფრქვევების (ზალპური) შემთხვევაში სინჯების აღება მოხდება ყოველდღიურად.

2.კონკრეტული გეგმის დამტკიცება საწარმოს მიერ უნდა მოხდეს გეგმის განხორციელებაზე პასუხისმგებელი ფიზიკური, ან იურიდიული პირების მითითებით.

ხმაურის მონიტორინგი და მისი განხორციელების გეგმა

მონიტორინგის ჩატარების პირობები, მოთხოვნები და მეთოდიკა

ხმაურის მონიტორინგი განხორციელდება კვარტალში ერთხელ, საწარმოს სრული დატვირთვით მოქმედების დროს - მის ჩატარებაზე კომპეტეტური სპეციალიზებული ორგანოს (სპეციალისტთა ჯგუფის მიერ), რომელთანაც გაფორმდება სათანადო ხელშეკრულება. მონიტორინგის ჩატარების პირობები, მოთხოვნები და მეთოდიკა განისაზღვრება სათანადო საკანონმდებლო და ნორმატიული აქტების საფუძველზე.

მონიტორინგის უბნები და საკონტროლო წერტილები

ხმაურის მონიტორინგის ჩატარებისათვის აუცილებელია შეირჩეს ამ მახასიათებლით განსაკუთრებით გამორჩეული საწარმოო უბნები, ასეთ უბნებად ითვლება:

- ა) საკანალიზაციო მილების წარმოების უბანი;
- ბ) წყლის მილების წარმოების უბანი.

ასევე მიზანშეწონილია ხმაურზე მონიტორინგი ჩატარდეს უახლოეს დასახლებულ პუნქტთან, რომლებიც საწარმოს საკადასტრო საზღვიდან მდებარეობს 3 მეტრ მანძილზე და მათი კორდინატებია: X-220180.52; Y- 4614797.84, ხოლო 15 მეტრი მანძილით დაშორებული უახლოესი მოსახლის კორდინატებია: X-220205.36; Y- 4614809.80.

წყლის მდგომარეობის მონიტორინგი და მისი განხორციელების გეგმა ჩამდინარე წყლების მონიტორინგი.

საწარმოში არ წარმოიქმნება საწარმო ჩამდინარე წყლები, ასევე სამეურნეო-ფეკალური წყლები ჩაერდინება ქალაქის საკანალიზაციო ქსელში. აქედან გამომდინარე მასზე მონიტორინგის (“პად-4”, “პად-5” და “პად-6” ფორმების შევსება) ჩატარება საჭიროებას არ მოითხოვს.

ნარჩენების მონიტორინგი და მისი განხორციელების გეგმა

მონიტორინგის ჩატარების პირობები, მოთხოვნები და მეთოდიკა

ნარჩენების საკითხებთან მიმართებაში, თვითმონიტორინგის ჩატარების მდგომარეობა უკავშირდება საწარმოო ობიექტის საქმიანობისა.ვის დამახასიათებელი ტექნოლოგიური ციკლის კონკრეტულ ეტაპებს, როგორც ზემო. აღინიშნა, საქმიანობის დასახული მიზნის მიღწევისათვის საწარმო სარგებლობს 'რეგიონის ცენტრალური კომუნალური და სხვა სამსახურების შესაძლებლობებით. ამის გათვალისწინებით შესაბამისი სამსახურების უფლებამოსილების ფარგლებში ყალიბდება საყოფაცხოვრებო ნარჩენების საწარმოო ობიექტიდან გატანის პრობლემის გადაქცევტა. განსაკუთრებით უნდა აღინიშნოს, რომ საწარმოო ობიექტზე წარმოიქმნება ისეთი ნარჩენებიც, რომელთა ხასიათი პირდაპირ უკავშირდება საწარმოო საქმიანობის თავისებურებებს და აქედან გამომდინარე, აუცილებელია ასეთი ნარჩენების საწარმოს ტერიტორიიდან გატანის და შემდგომი უტილიზაციის პრობლემები გადაქცევტილ იქნას გარემოსდაცვით და კომუნალური მომსახურების კომპეტეტურ ორგანოებთან შეთანხმებით.

საყოფაცხოვრებო ნარჩენები განთავსდება საწარმოს ტერიტორიაზე დადგმულ კონტეინერებში და ხელშეკრულების საფუძველზე პერიოდულად გატანილ იქნება რეგიონის კომუნალური დასუფთავების სამსახურის მიერ მუნიციპალურ ნაგავსაყრელზე.

მონიტორინგის უბნები და საკონტროლო წერტილები

ნარჩენების მონიტორინგისთვის მიზანშეწონილია შეირჩეს შემდეგი საწარმოო უბნები:K

- საყოფაცხოვრებო-სამეურნეო ნარჩენების წარმოქმნის უბანი.
- ნახმარი ზეთების, დაბინძურებული ჩვრების და სხვა სახიფათო ნარჩენების დროებითი დასაწყობების უბანი.

ბიომრავალფეროვნებაზე მონიტორინგი და მისი განხორციელების გეგმა.

საწარმოს გავლენის სფეროში არ შეინიშნება ბიომრავალფეროვნების ის სახეობები, რომლებიც მოითხოვენ მონიტორინგს და აქედან გამომდინარე მათი მონიტორინგი და მისი განხორციელების გეგმის შემუშავება საჭიროებას არ მოითხოვს.

ნიადაგის დაბინძურებაზე მონიტორინგი და მისი განხორციელების გეგმა.

საწარმოს გავლენის სფეროში, საწარმოს სპეციფიკიდან გამომდინარე, ნიადაგის დაბინძურების ალბათობა პრაქტიკულად არ არსებობს, აქედან გამომდინარე მისი მონიტორინგის საჭიროება არ არსებობს.

გრუნტის წყლების დაბინძურებაზე მონიტორინგი და მისი განხორციელების გეგმა.

საწარმოს გავლენის სფეროში, საწარმოს სპეციფიკიდან გამომდინარე, გრუნტის წყლების დაბინძურების ალბათობა პრაქტიკულად არ არსებობს, აქედან გამომდინარე მისი მონიტორინგის საჭიროება არ არსებობს.

13. საქმიანობის შეწყვეტის შემთხვევაში გარემოს პირვანდელ მდგომარეობამდე აღდგენის პირობები

13.1 მოკლევადიანი გაჩერება ან რემონტი

საპროექტო საწარმოს ან მისი ცალკეული უბნების დროებითი გაჩერების ან შეკეთების (მიმდინარე და კაპიტალური) შემთხვევაში, ობიექტის საექსპლუატაციო სამსახური ვალდებულია შეიმუშავოს საქმიანობის დროებით შეჩერებასთან ან შეკეთებასთან დაკავშირებული ოპერატიული გეგმა, რომელიც პირველ რიგში უნდა მოიცავდეს უსაფრთხოების მოთხოვნებს და შეთანხმებული უნდა იყოს ყველა დაინტერესებულ იურიდიულ პირთან.

ექსპლუატაციის დროებითი შეწყვეტის შემთხვევაში აუცილებელია საწარმოს ნარჩენების მართვის გეგმით გათვალისწინებული პროცედურების კორექტირება და წარმოქმნილი ნარჩენების დასაწყობებისთვის დროებითი ალტერნატიული ტერიტორიის გამოყენება.

დროებით შეჩერებული უბანი ან მთლიანად საწარმო, გამოთავისუფლებული უნდა იყოს დასაწყობებული ნარჩენებისგან.

ოპერატიული გეგმა შეთანხმებული უნდა იყოს ყველა დაინტერესებულ იურიდიულ პირთან.

13.2 ექსპლუატაციის ხანგრძლივი შეწყვეტა ან კონსერვაცია

საწარმოს ან მისი ცალკეული უბნების ექსპლუატაციის ხანგრძლივი შეწყვეტის ან კონსერვაციის შემთხვევაში, მეწარმე ვალდებულია შექმნას ჯგუფი, რომელიც დაამუშავებს ექსპლუატაციის ხანგრძლივი შეწყვეტის ან კონსერვაციის გეგმას. ექსპლუატაციის ხანგრძლივი შეწყვეტის ან კონსერვაციის გეგმა შეთანხმებული უნდა იყოს რეგიონის უფლებამოსილ ორგანოებთან. გეგმის ძირითად შინაარსს წარმოადგენს უსაფრთხოების მოთხოვნები.

საქმიანობის შეწყვეტამდე საჭიროა გატარდეს შემდეგი სახის ღონისძიებები:

- საწარმოს შიდა აუდიტის ჩატარება – ინფრასტრუქტურის ტექნიკური მდგომარეობის დაფიქსირება, ავარიული რისკების და გარემოსდაცვითი თვალსაზრისით პრობლემატური უბნების გამოვლენა და პრობლემის გადაწყვეტა;
- დამხმარე ინფრასტრუქტურის დროებითი დემობილიზაცია - საწარმოს გამოთავისუფლება დასაწყობებული ნარჩენებისგან;
- ტერიტორიის პერიმეტრის გამაფრთხილებელი და ამკრძალავი ნიშნებით უზრუნველყოფა.

13.3 ობიექტის ლიკვიდაცია

საწარმოს ან მისი ცალკეული უბნის გაუქმების შემთხვევაში, გარემოს წინანდელ მდგომარეობამდე აღდგენის გზებისა და საშუალებების განსაზღვრისათვის გათვალისწინებული უნდა იყოს სპეციალური პროექტის დამუშავება.

აღნიშნული პროექტის დამუშავებაზე პასუხისმგებელია საწარმოს ადმინისტრაცია. არსებული წესის მიხედვით საწარმოს გაუქმების სპეციალური პროექტი შეთანხმებული უნდა იყოს უფლებამოსილი ორგანოების მიერ და ინფორმაცია უნდა მიეწოდოს ყველა დაინტერესებულ ფიზიკურ და იურიდიული პირს.

პროექტი უნდა ითვალისწინებდეს ტექნოლოგიური პროცესების შეწყვეტის წესებს და რიგითობას, შენობა-ნაგებობების და მოწყობილობების დემონტაჟს, სადემონტაჟო სამუშაოების ჩატარების წესებს და პირობებს, უსაფრთხოების დაცვის და გარემოსდაცვითი ღონისძიებებს,

14. სკოპინგის ეტაპზე საზოგადოების ინფორმირებისა და მათ მიერ წარმოდგენილი მოსაზრებებისა და შენიშვნების შეფასება

საქართველოს კონსტიტუციის 37 მუხლის მიხედვით საქართველოს მოქალაქეს აქვს შემდეგი ხელშეუვალი უფლებები:

- საქართველოს ყველა მოქალაქეს უფლება აქვს ცხოვრობდეს ჯანმრთელობისათვის უვნებელ გარემოში, სარგებლობდეს ბუნებრივი და კულტურული გარემოთი. ყველა ვალდებულია გაუფრთხილდეს ბუნებრივ და კულტურულ გარემოს;
 - ადამიანს უფლება აქვს მიიღოს სრული, ობიექტური და დროული ინფორმაცია მისი სამუშაო და საცხოვრებელი გარემოს მდგომარეობის შესახებ.

საქართველოს ახალი „გარემოსდაცვითი შეფასების კოდექსი“ განსაზღვრავს, რომ სკოპინგისა და გზშ-ს ანგარიშის საჯარო განხილვის პროცესში სამინისტრო უზრუნველყოფს საზოგადოების ჩართულობას და ინფორმირებას. მასალების თავის ოფიციალურ ვებგვერდზე ატვირთვასა და შესაბამისი მუნიციპალიტეტის ადმინისტრაციული ორგანოს საინფორმაციო დაფაზე განთავსების.

ამ მოთხოვნათა დაკმაყოფილების მიზნით, ჩატარდა რიგი ღონისძიებები, რომელთა მიზანს წარმოადგენდა რეალური სურათის დადგენა დაგეგმილი საქმიანობის მიმართ, საწარმოო ობიექტის განლაგების ტერიტორიის მახლობელი უბნების, მოსახლეობის დამოკიდებულების მხრივ.

ამ ღონისძიებებმა ძირითადად გამოავლინა მოსახლეობის დაინტერესება შესაძლებელი დასაქმების თვალსაზრისით, რაც მიანიშნებს იმ გარემოებაზე, რომ სოციალურ-ეკონომიკური მდგომარეობის თანამედროვე ეტაპზე მოსახლეობისათვის დასაქმების პრობლემების გადაწყვეტა უფრო პრიორიტეტულია, ვიდრე გარემოსდაცვითი ღონისძიებების უზრუნველყოფა.

მიუხედავად ამისა, სათანადო ინფორმაციის გამოქვეყნებას მოსალოდნელია მოყვეს საზოგადოებიდან რეაგირება - დაინტერესებული წარმომადგენლების მონაწილეობის მიღებით გარემოსდაცვითი დამასაბუთებელი დოკუმენტაციის საჯარო განხილვის პროცესში და შესაბამისი წინადადებების წარმოდგენით გარემოზე ზემოქმედების შეფასების ანგარიშის საჯარო განხილვის დროს. ასეთი შესაძლებლობის გამოჩენა, აგრეთვე დამოუკიდებელი ექსპერტების წინადადებებისა და შენიშვნების გათვალისწინება უდაოდ შეასრულებს დადებით როლს დაგეგმილი საქმიანობის საწარმოო ობიექტის გარემოზე ზემოქმედების შეფასების ანგარიშის სრულყოფის, აგრეთვე საძიებელი ნებართვის სანებართვო პირობების ქმედითი ღონისძიებების ჩამოყალიბების მიმართულებით.

15. ძირითადი შედეგები და დასკვნები

საწარმოს დაგეგმილი საქმიანობის გარემოზე ზემოქმედების შეფასების წინამდებარე ანგარიშის მომზადების პროცესში შემუშავებული იქნა დასკვნები და რეკომენდაციები.

დასკვნები:

- საწარმოს მიმდინარე საქმიანობა დადებით ზემოქმედებას ახდენს ადგილობრივი მოსახლეობის დასაქმებაზე;
- ჩატარებული კვლევის შედეგების მიხედვით საწარმოს მიმდინარე საქმიანობის პროცესში ატმოსფერულ ჰაერში მავნე ნივთიერებათა კონცენტრაციების მნიშვნელობები კანონმდებლობით დადგენილ მაჩვენებლებზე გადაჭარბებას ადგილი არ აქვს;
- საწარმოს მიმდინარე საქმიანობის შედეგად ხმაურის გავრცელებით გამოწვეული ზემოქმედება არ აჭარბებს დადგენილ ნორმებს;
- საწარმოს განთავსების რაიონის შესწავლისას ვერ იქნა გამოვლენილი რომელიმე მნიშვნელოვანი ფლორის ან ფაუნის სახეობა, რომელსაც სჭირდება განსაკუთრებული დამცავი ღონისძიებების გატარება;
- საწარმოს არ გააჩნია ჩამდინარე წყლები;
- საწარმოში მოხდება ნარჩენების სეპარირებული შეგროვება, გამოყოფილია ცალკე სათავსო ნარჩენების განთავსებისათვის;
- დამუშავებულია გარემოსდაცვითი ღონისძიებების გეგმა, ნარჩენების მართვის გეგმა, გარემოსდაცვითი მონიტორინგის სქემა და ავარიულ სიტუაციებზე რეაგირების გეგმა. აღნიშნული შეტანილია წინამდებარე ანგარიშში სარეკომენდაციო (სანიმუშო) ფორმით.
- წინამდებარე გარემოზე ზემოქმედების შეფასების ანგარიშში მოცემული შემარბილებელ ღონისძიებათა გეგმით გათვალისწინებული სამუშაოების შესრულების შემთხვევაში უზრუნველყოფილი იქნება საწარმოს მიმდინარე საქმიანობით გამოწვეული გარემოზე ნეგატიური ზემოქმედების მინიმიზაცია.

რეკომენდაციები:

ზემოთ აღნიშნულის გათვალისწინებით, მიმდინარე საქმიანობის გარემოზე ზემოქმედების შემცირების მიზნით რეკომენდებულია გატარდეს შემდეგი ღონისძიებები:

1. ატმოსფერულ ჰაერში მავნე ნივთიერებათა გავრცელების შემცირების მიზნით უზრუნველყოფილი იქნას:

- შენობაში არსებული გამწოვი ღიობების ფუნქციონირება;
- ჩატარდეს ატმოსფერულ ჰაერში მავნე ნივთიერებების გაფრქვევის მონიტორინგი გეგმის შესაბამისად;

• ტექნოლოგიური დანადგარები უნდა აკმაყოფილებდნენ ჯანმრთელობის დაცვისა და ტექნიკური უსაფრთხოების მოთხოვნებს.

2. ნიადაგის დაბინძურების რისკის მინიმიზაციის მიზნით:

• საწარმოს ტერიტორიაზე მოქმედი ტექნიკა-დანადგარების ექსპლუატაციის დროს ნავთობპროდუქტების დაღვრის პრევენცია;

• ნარჩენების მართვის წესების მკაცრი დაცვა.

3. ნარჩენების მართვის გაუმჯობესების მიზნით:

• საწარმოში დანერგილი იქნას ნარჩენების სეპარირებული შეგროვების მეთოდი, რისთვისაც ყველა უბანი უზრუნველყოფილი იქნას სათანადო მარკირების და ფერის, საჭირო რაოდენობის ჰერმეტიკულსახურავიანი კონტეინერებით;

• სახიფათო ნარჩენების შესაგროვებლად გამოყოფილი სპეციალური სათავსი დაცული იქნას. სახიფათო ნარჩენების საწარმოს ტერიტორიიდან გატანა და მუდმივი განთავსება მოხდეს ამ საქმიანობაზე სათანადო ლიცენზიის მქონე კონტრაქტორის მიერ;

5. მომსახურე პერსონალის პროფესიული უსაფრთხოების გაუმჯობესების მიზნით

• საწარმოს მომსახურე პერსონალის საყოფაცხოვრებო სათავსების მოწყობა და საჭირო ინვენტარ-მოწყობილობით უზრუნველყოფა;

• მომსახურე პერსონალის საჭიროების შემთხვევაში მომარაგება სპეცტანსაცმლით და ინდივიდუალური დაცვის საშუალებებით;

• ყველა სამუშაო ადგილზე საჭიროების შემთხვევაში პროფესიული უსაფრთხოების გამაფრთხილებელი ნიშნების განთავსება;

ამრიგად, რეალურ მონაცემებზე, აგრეთვე საპროექტო მახასიათებლებზე დაყრდნობით, აღნიშნული საწარმოო ობიექტისათვის, იმ შემთხვევაში, თუ დაგეგმილი საქმიანობის განხორციელებისას საწარმო დაიცავს ტექნოლოგიური რეგლამენტის მოთხოვნებს, გაატარებს დასახულ ღონისძიებებს და იხელმძღვანელებს წარმოდგენილ გარემოსდაცვით დოკუმენტში მოყვანილი რეკომენდაციებით - გარემოსდაცვითი ნებართვის პროცედურის გავლის მიზნით შესაძლებელია გაკეთდეს გარემოზე ზემოქმედების, როგორც ხარისხობრივი, ისე რაოდენობრივი მნიშვნელობის შეფასებები, რომელთა თანახმადაც:

- არ დაირღვევა საქართველოს კანონმდებლობა;

- არ დაირღვევა საქართველოში მოქმედი გარემოს დაცვის ნორმები;

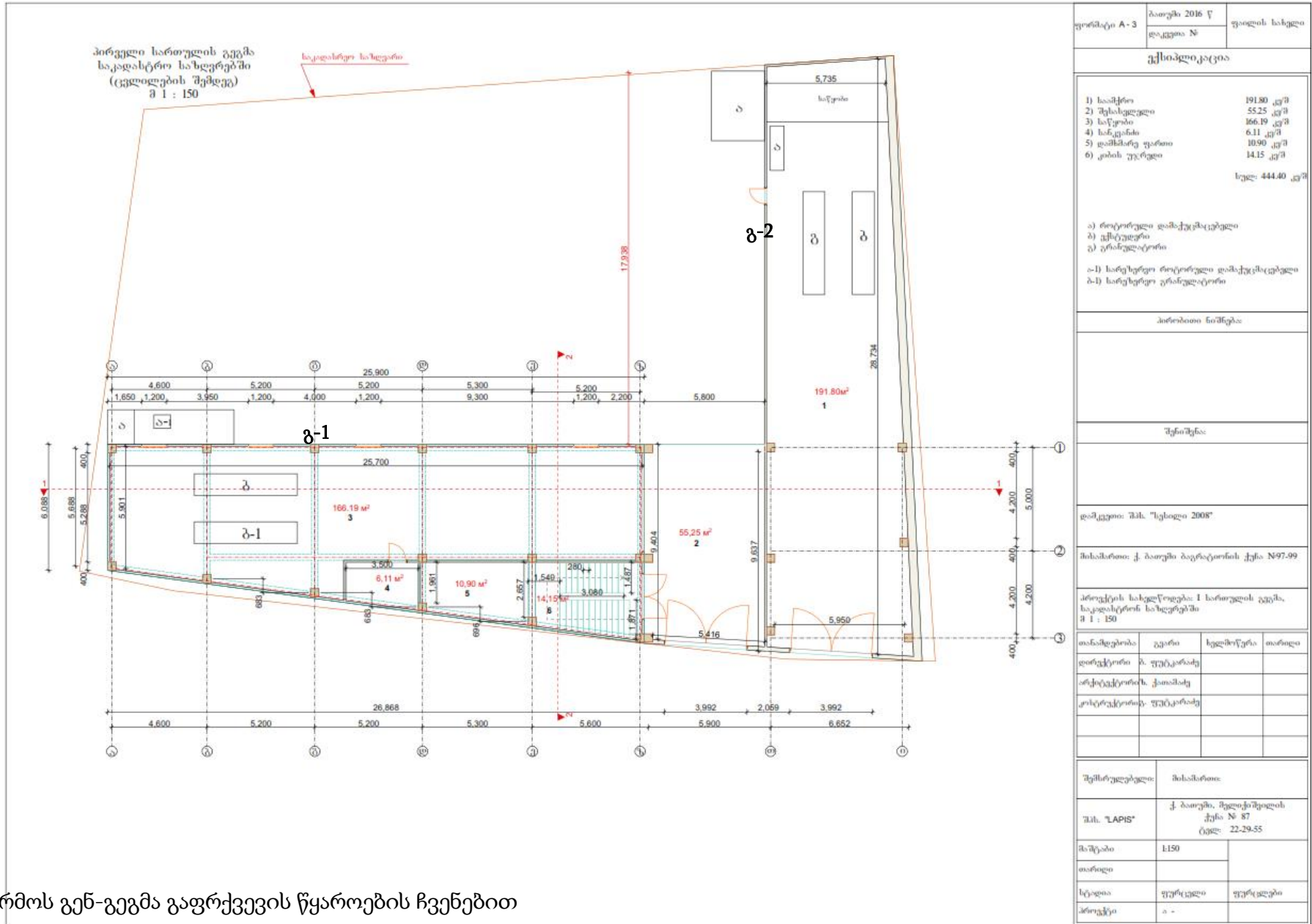
- საქმიანობის განხორციელება მიზანშეწონილი იქნება მისი განლაგების, შინაარსისა და მასშტაბის გამო;

გამოყენებული ლიტერატურა

1. EMEP/CORINAIR, Atmospheric Emission Inventory Guidebook, Sec. Ed., V.2, (Edited by Stephen Richardson), 1999
2. საქართველოს კანონი «გარემოს დაცვის შესახებ». თბილისი, 1996.
3. საქართველოს კანონი "ატმოსფერული ჰაერის დაცვის შესახებ", თბილისი, 1999.
4. საქართველოს მთავრობის დადგენილება #42 2014 ატმოსფერული ჰაერის დაბინძურების სტაციონარული წყაროების ინვენტარიზაციის ტექნიკური რეგლამენტი”..
5. საქართველოს მთავრობის დადგენილება #408 2014 წლის 31 დეკემბერი ატმოსფერულ ჰაერში მავნე ნივთიერებათა ზღვრულად დასაშვები გაფრქვევის ნორმების განგარიშების ტექნიკური რეგლამენტი”.
6. საქართველოს მშრომის, ჯანმრთელობისა და სოციალური დაცვის მინისტრის 2003 წლის 24 თებერვლის ბრძანება #38/ნ «გარემოს ხარისხობრივი მდგომარეობის ნორმების დამტკიცების შესახებ».
7. საქართველოს მთავრობის დადგენილება ატმოსფერული ჰაერში გაფრქვევების ფაქტობრივი რაოდენობის განსაზღვრის ინსტრუმენტული მეთოდის, დაბინძურების სტაციონარული წყაროებიდან ატმოსფერულ ჰაერში გაფრქვევების ფაქტობრივი რაოდენობის დამდგენი სპეციალური გამზომ-საკონტროლო აპარატურის სტანდარტული ჩამონათვალისა და დაბინძურების სტაციონარული წყაროებიდან ტექნოლოგიური პროცესების მიხედვით ატმოსფერულ ჰაერში გაფრქვევების ფაქტობრივი რაოდენობის საანგარიშო მეთოდის შესახებ ტექნიკური რეგლამენტის დამტკიცების თაობაზე”, #435 2013 წლის 31 დეკემბერი ქ. თბილისი.აბ
8. ადამია შ., გელაშვილი ნ., გოდერძიშვილი ნ., გუგუშვილი ვ., ზაქარაია დ., მიგინეიშვილი რ., მულაძე ი., სადრაძე ნ., ღვთაძე თ., ჩხოტუა თ., შავიშვილი ი., ჭაბუკიანი ა., ჯავახიძე დ. გეოლოგიური რუკა და რუკის განმარტებითი ბარათი.
9. ჩხეიძე დ., საინჟინრო გეოლოგია, თბ., 1979;
10. ოვჩინიკოვი ა., ზოგადი ჰიდროგეოლოგია, თბ., 1964;17. Коломенский Н. В., Комаров И. С., Инженерная геология, М., 1964.

დანართები

- საწარმოს გენ-გეგმა გაფრქვევის წყაროთა ჩვენებით.
- საწარმოს განლაგების სიტუაციური რუკა-სქემა.
- გზშ-ს მომზადებაში მიღებულ ექსპერტთა სია.
- გათვლების შედეგები.
- სკოპინგის ეტაპზე საზოგადოების ინფორმირებისა და მათ მიერ წარმოდგენილი მოსაზრებებისა და შენიშვნების შეფასება.
- იჯარის ხელშეკრულება;
- მოსახლეობის თანხმობის ხელმოწერები



დან.1. საწარმოს გენ-გეგმა გაფრქვევის წყაროების ჩვენებით



დან.2 საწარმოს განლაგების სიტუაციური რუკა.

41.63796 41.63735


დანართი 3. გზს-ს მომზადებაში მონაწილეთა სია

გიული დარციმელია, შპს „ეკოლცენტრი“-ს დირექტორი;
მომზადებული პრაგრაფები:

- გარემოზე ზემოქმედების შეფასების ნორმატიული და სამართლებრივი ასპექტები;
- გარემოზე ფიზიკური ზემოქმედების ფაქტორები
- გარემოს მდგომარეობის რაოდენობრივი და ხარისხობრივი მახასიათებლების ცვლილებების პროგნოზი;
- ნარჩენების მართვის გეგმა
- გარემოსდაცვითი მონიტორინგის გეგმების შემუშავების წინადადებები პროექტის განხორციელების, მიმდინარეობისა და დასრულების ეტაპებისათვის
- ძირითადი შედეგები და დასკვნები

შპს „გეოსერვისი“-ს დირექტორი მ. ლაბაძე
მომზადებული პრაგრაფები:

საკვლევი ტერიტორიის გეოლოგიური პირობები.



ცქვიტინიძე ზურაბი - ფიზიკა-მათემატიკის მეცნიერებათა დოქტორი,
ეკოლოგიურ მეცნიერებათა აკადემიის ნამდვილი წევრი;

მომზადებული პრაგრაფები:

- კლიმატურ-მეტეოროლოგიური პირობები; ზედაპირული წყლები;
- ეკოლოგიური მდგომარეობის ანალიზი;
- შესაძლო ავარიული სიტუაციების ანალიზი და შემარბილებელი ღონისძიებები საქმიანობის შეწყვეტის შემთხვევაში გარემოს პირვანდელ მდგომარეობამდე აღდგენის პირობები

ლევანი ცქვიტინიძე - ექსპერტ-ეკოლოგი;

- პროექტის ალტერნატიული ვარიანტები;
- დაცული ტერიტორიები

ნინო ურთქმელიძე - ქიმიკოსი;

- გარემოზე და ადამიანის ჯანმრთელობაზე უარყოფითი ზეგავლენის შემცირებისა და თავიდან აცილების ღონისძიებები

ცქვიტინიძე აზა - ბიოლოგი.
ბიომრავალფეროვნება; ნიადაგები

თეიმურაზ კონცელიძე - შპს „ეკოლცენტრი“-ს წარმომადგენელი

დანართი 4. გათვლების შედეგები

УПРЗА ЭКОЛОГ, версия 3.00 Copyright © 1990-2009 ФИРМА "ИНТЕГРАЛ"

სერიული ნომერი 01-15-0276, Институт Гидрометеорологии Грузии

საწარმოს ნომერი 122; შპს "გიო 10"
ქალაქი ბათუმი

შეიმუშავა ეკოლლცენტრი

საწყისი მონაცემების ვარიანტი: 1, საწყისი მონაცემების ახალი ვარიანტი
გაანგარიშების ვარიანტი: გაანგარიშების ახალი ვარიანტი
გაანგარიშება შესრულებულია: ზაფხულისთვის
გაანგარიშების მოდული: "ОНД-86"
საანგარიშო მუდმივები: E1= 0,01, E2=0,01, E3=0,01, S=999999,99 კვ.კმ.

მეტეოროლოგიური პარამეტრები

ყველაზე ცხელი თვის ჰაერის საშუალო ტემპერატურა	25,3° C
ყველაზე ცივი თვის ჰაერის საშუალო ტემპერატურა	5,7° C
ატმოსფეროს სტრატოფიკაციის ტემპერატურაზე დამოკიდებული კოეფიციენტი, A	200
ქარის მაქსიმალური სიჩქარე მოცემული ტერიტორიისთვის (გადამეტების განმეორებადობა 5%-ის ფარგლებში)	5,8 მ/წმ

საწარმოს სტრუქტურა (მოედნები, საამქრო)

ნომერი	მოედნის (საამქროს) დასახელება
--------	-------------------------------

გაფრქვევის წყაროთა პარამეტრები

აღრიცხვა:

"%" - წყარო გათვალისწინებულია ფონის გამორიცხვით;

"+" - წყარო გათვალისწინებულია ფონის გამორიცხვის გარეშე;

"-" - წყარო არ არის გათვალისწინებული და მისი წვლილი არაა შეტანილი ფონში.

ნიშნულების არარსებობის შემთხვევაში წყარო არ ითვლება.

წყაროთა ტიპები:

1 - წერტილოვანი;

2 - წრფივი;

3 - არაორგანიზებული;

4 - წერტილოვანი წყაროების ერთობლიობა, გაერთიანებული ერთ სიბრტყულად გათვლისთვის;

5 - არაორგანიზებული, დროში ცვლადი გაფრქვევის სიმძლავრით;

6 - წერტილოვანი, ქოლგისებური ან ჰორიზონტალური გაფრქვევით;

7 - ქოლგისებური ან ჰორიზონტალური გაფრქვევის წერტილოვანი წყაროების ერთობლიობა;

8 - ავტომაგისტრალი.

აღრიცხვა	მოედ. №	სამქ. №	წყაროს №	წყაროს დასახელება	ვარი-ანტი	ტიპი	წყაროს სიმაღლე (მ)	დამეტრი (მ)	აირ-ჰაეროვანი ნარევის მოცულ. (მ ³ /წმ)	აირ-ჰაეროვანი ნარევის წიჩქარე (მ/წმ)	აირ-ჰაეროვანი ნარევის ტემპერატ. (°C)	რელიეფის კოეფ.	კოორდ. X1 ლერძი (მ)	კოორდ. Y1 ლერძი (მ)	კოორდ. X2 ლერძი (მ)	კოორდ. Y2 ლერძი (მ)	წყაროს სიგანე (მ)
%	0	0	1	საკანალიზაციო მილების წარმოების უბანი	1	1	6,0	0,50	0,49087	2,50000	26	1,0	0,0	0,0	0,0	0,0	0,00
ნივთ. კოდი				ნივთიერება			გაფრქვევა (გ/წმ)	გაფრქვევა (ტ/წლ)	F	ზაფხ.: Cm/ზდკ	Xm	Um	ზამთ.: Cm/ზდკ	Xm	Um		
0337				ნახშირბადის ოქსიდი			0,0111000	0,0675000	1	0,006	34,2	0,5	0,007	33,3	0,8		
0744				ვინილქლორიდი			0,0004440	0,0027000	1	0,012	34,2	0,5	0,014	33,3	0,8		
0988				პოლიმერული მტვერი			0,0062220	0,0380000	1	0,017	34,2	0,5	0,020	33,3	0,8		
%	0	0	2	წყლის მილების წარმოების უბანი	1	1	6,0	0,50	0,49087	2,50000	26	1,0	6,0	10,0	6,0	10,0	0,00
ნივთ. კოდი				ნივთიერება			გაფრქვევა (გ/წმ)	გაფრქვევა (ტ/წლ)	F	ზაფხ.: Cm/ზდკ	Xm	Um	ზამთ.: Cm/ზდკ	Xm	Um		
0337				ნახშირბადის ოქსიდი			0,0223600	0,1350000	1	0,012	34,2	0,5	0,015	33,3	0,8		
0988				პოლიმერული მტვერი			0,0155560	0,0928000	1	0,043	34,2	0,5	0,051	33,3	0,8		
1555				მმარწყავა			0,0397000	0,2400000	1	0,546	34,2	0,5	0,648	33,3	0,8		

ემისიები წყაროებიდან ნივთიერებების მიხედვით

აღრიცხვა:

"%" - წყარო გათვალისწინებულია ფონის გამორიცხვით;
 "+" - წყარო გათვალისწინებულია ფონის გამორიცხვის გარეშე;
 "-" - წყარო არ არის გათვალისწინებული და მისი წვლილი არაა შეტანილი ფონში.

ნიშნულების არარსებობის შემთხვევაში წყარო არ ითვლება.

(-) ნიშნით აღნიშნული ან აღუნიშნავი () წყაროები საერთო ჯამში გათვალისწინებული არ არის

წყაროთა ტიპები:

- 1 - წერტილოვანი;
- 2 - წრფივი;
- 3 - არაორგანიზებული;
- 4 - წერტილოვანი წყაროების ერთობლიობა, გაერთიანებული ერთ სიბრტყულად გათვლისთვის;
- 5 - არაორგანიზებული, დროში ცვლადი გაფრქვევის სიმძლავრით;
- 6 - წერტილოვანი, ქოლგისებური ან ჰორიზონტალური გაფრქვევით;
- 7 - ქოლგისებური ან ჰორიზონტალური გაფრქვევის წერტილოვანი წყაროების ერთობლიობა;
- 8 - ავტომაგისტრალი.

ნივთიერება: 0337 ნახშირბადის ოქსიდი

№ მოედ.	№ საამქ.	№ წყაროს	ტიპი	აღრიცხვა	გაფრქვევა (გ/წმ)	F	ზაფხ.			ზამთ.		
							Cm/ზღვ	Xm	Um (მ/წმ)	Cm/ზღვ	Xm	Um (მ/წმ)
0	0	1	1	%	0,0111000	1	0,0061	34,20	0,5000	0,0072	33,25	0,7698
0	0	2	1	%	0,0223600	1	0,0123	34,20	0,5000	0,0146	33,25	0,7698
სულ:					0,0334600		0,0184			0,0218		

ნივთიერება: 0744 ვინილქლორიდი

№ მოედ.	№ საამქ.	№ წყაროს	ტიპი	აღრიცხვა	გაფრქვევა (გ/წმ)	F	ზაფხ.			ზამთ.		
							Cm/ზღვ	Xm	Um (მ/წმ)	Cm/ზღვ	Xm	Um (მ/წმ)
0	0	1	1	%	0,0004440	1	0,0122	34,20	0,5000	0,0145	33,25	0,7698
სულ:					0,0004440		0,0122			0,0145		

ნივთიერება: 0988 პოლიმერული მტვერი

№ მოედ.	№ საამქ.	№ წყაროს	ტიპი	აღრიცხვა	გაფრქვევა (გ/წმ)	F	ზაფხ.			ზამთ.		
							Cm/ზღვ	Xm	Um (მ/წმ)	Cm/ზღვ	Xm	Um (მ/წმ)
0	0	1	1	%	0,0062220	1	0,0171	34,20	0,5000	0,0203	33,25	0,7698
0	0	2	1	%	0,0155560	1	0,0428	34,20	0,5000	0,0508	33,25	0,7698
სულ:					0,0217780		0,0599			0,0711		

ნივთიერება: 1555 მმარმჟავა

№ მოედ.	№ საამქ.	№ წყაროს	ტიპი	აღრიცხვა	გაფრქვევა (გ/წმ)	F	ზაფხ.			ზამთ.		
							Cm/ზღვ	Xm	Um (მ/წმ)	Cm/ზღვ	Xm	Um (მ/წმ)
0	0	2	1	%	0,0397000	1	0,5462	34,20	0,5000	0,6477	33,25	0,7698
სულ:					0,0397000		0,5462			0,6477		

განგარიშება შესრულდა ნივთიერებათა მიხედვით (ჯამური ზემოქმედების ჯგუფების მიხედვით)

კოდი	ნივთიერება	ზღვრულად დასაშვები კონცენტრაცია			*ზღვ-ს შესწორების კოეფიციენტი	ფონური კონცენტრ.	
		ტიპი	საცნობარო მნიშვნელობა	ანგარიშში გამოყენებ.		ალრიცხვა	ინტერპ.
0337	ნახშირბადის ოქსიდი	მაქს. ერთ.	5,0000000	5,0000000	1	კი	არა
0744	ვინილქლორიდი	ზღვ საშ. დ/ლ * 10	0,0100000	0,1000000	1	არა	არა
0988	პოლიმერული მტვერი	ზღვ საშ. დ/ლ * 10	0,1000000	1,0000000	1	არა	არა
1555	მმარმჟავა	მაქს. ერთ.	0,2000000	0,2000000	1	არა	არა

*გამოიყენება განსაკუთრებული ნორმატიული მოთხოვნების გამოყენების საჭიროების შემთხვევაში. პარამეტრის "შესწორების კოეფიციენტი/საორ. უსაფრ. ზემოქ. დონე", მნიშვნელობის ცვლილების შემთხვევაში, რომლის სტანდარტული მნიშვნელობა 1-ია, მაქსიმალური კონცენტრაციის განგარიშებული სიდიდეები შედარებული უნდა იქნას არა კოეფიციენტის მნიშვნელობას, არამედ 1-ს.

ფონური კონცენტრაციების გაზომვის პუნქტი

პუნქტის №	დასახელება	პუნქტის კოორდინატები	
		X	Y
1	ახალი პუნქტი	0	0

ნივთ. კოდი	ნივთიერება	ფონური კონცენტრაციები				
		შტელი	ჩრდილ.	აღმოსავ.	სამხრეთი	დასავლეთი
0337	ნახშირბადის ოქსიდი	1,5	1,5	1,5	1,5	1,5

საანგარიშო მეტეოპარამეტრების გადარჩევა ავტომატური გადარჩევა

ქარის სიჩქარეთა გადარჩევა სრულდება ავტომატურად

ქარის მიმართულება

სექტორის დასაწისი	სექტორის დასასრული	ქარის გადარჩევის ბიჯი
0	360	1

საანგარიშო არეალი

საანგარიშო მოედნები

№	ტიპი	მოედნის სრული აღწერა				სიგანე (მ)	ბიჯი (მ)		სიმაღლ. (მ)	კომენტარი
		შუა წერტილის კოორდინატები, I მხარე (მ)		შუა წერტილის კოორდინატები, II მხარე (მ)			X	Y		
		X	Y	X	Y					
1	მოცემული	-250	0	250	0	500	50	50	0	

საანგარიშო წერტილები

№	წერტილის კოორდინატები (მ)		სიმაღლ. (მ)	წერტილ. ტიპი	კომენტარი
	X	Y			
1	30,00	0,00	2	მომხმარებლის წერტილი	
2	0,00	-10,00	2	მომხმარებლის წერტილი	
3	20,00	25,00	2	მომხმარებლის წერტილი	
4	-170,00	0,00	2	მომხმარებლის წერტილი	

გაანგარიშების შედეგები და წილები ნივთიერებათა მიხედვით (საანგარიშო წერტილები)

წერტილთა ტიპები:

- 0 - მომხმარებლის საანგარიშო წერტილი
- 1 - წერტილი დაცვის ზონის საზღვარზე
- 2 - წერტილი საწარმო ზონის საზღვარზე
- 3 - წერტილი სანიტარულ-დაცვითი ზონის საზღვარზე
- 4 - წერტილი დასახლებული ზონის საზღვარზე
- 5 - წერტილი შენობის საზღვარზე

ნივთიერება: 0337 ნახშირბადის ოქსიდი

№	კოორდ X(მ)	კოორდ Y(მ)	სიმაღლ. (მ)	კონცენტრ. (ზდკ-ს წილი)	ქარის მიმართ.	ქარის სიჩქ.	ფონი (ზდკ-ს წილი)	ფონი გამორიცხვამდე	წერტილ. ტიპი
3	20	25	2	0,31	222	0,50	0,293	0,300	0
1	30	0	2	0,31	286	0,50	0,294	0,300	0
2	0	-10	2	0,31	13	0,50	0,294	0,300	0
4	-170	0	2	0,30	88	0,92	0,298	0,300	0

ნივთიერება: 0744 ვინილქლორიდი

№	კოორდ X(მ)	კოორდ Y(მ)	სიმაღლ. (მ)	კონცენტრ. (ზდკ-ს წილი)	ქარის მიმართ.	ქარის სიჩქ.	ფონი (ზდკ-ს წილი)	ფონი გამორიცხვამდე	წერტილ. ტიპი
3	20	25	2	0,01	219	0,50	0,000	0,000	0
1	30	0	2	0,01	270	0,50	0,000	0,000	0
2	0	-10	2	8,2e-3	0	0,50	0,000	0,000	0
4	-170	0	2	3,7e-3	90	0,92	0,000	0,000	0

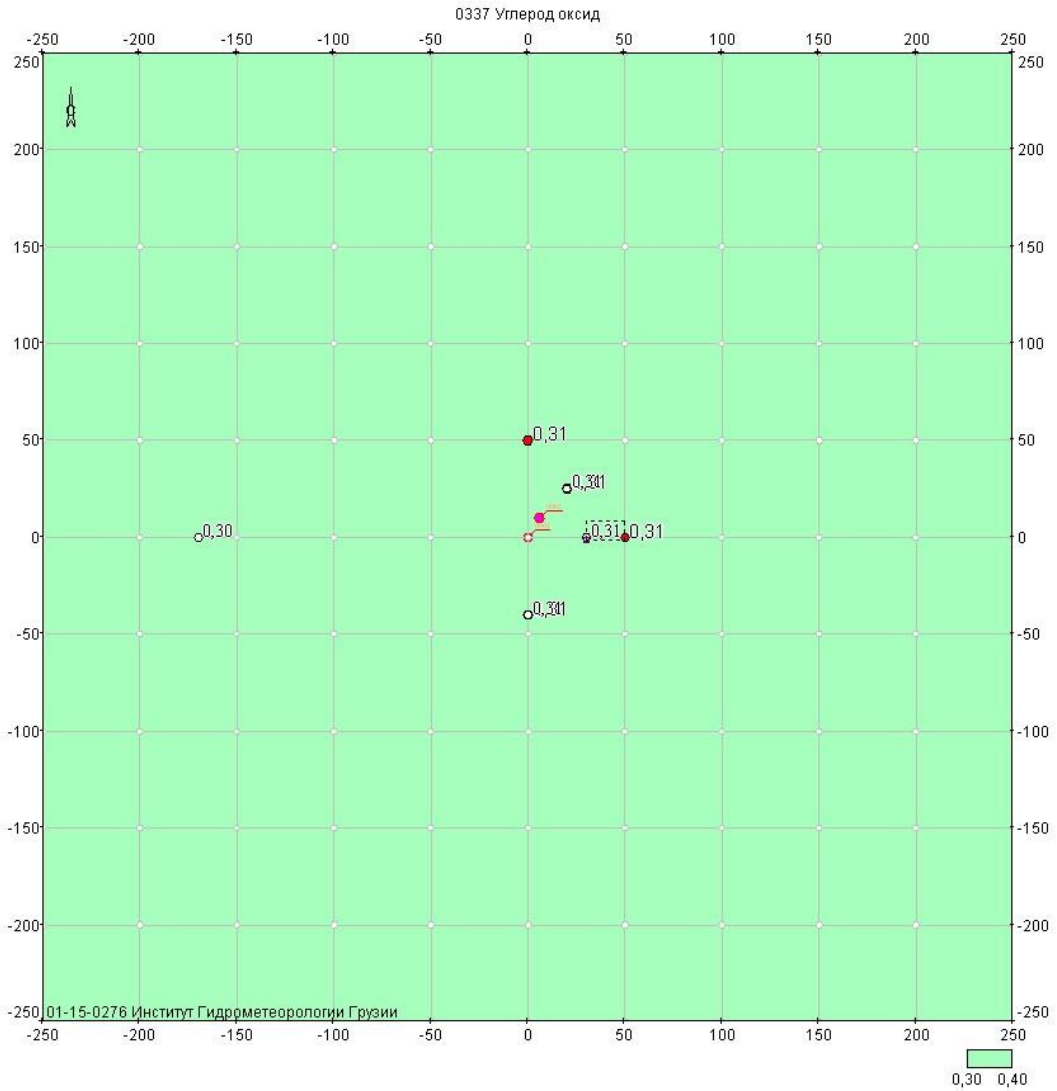
ნივთიერება: 0988 პოლიმერული მტვერი

№	კოორდ X(მ)	კოორდ Y(მ)	სიმაღლ. (მ)	კონცენტრ. (ზდკ-ს წილი)	ქარის მიმართ.	ქარის სიჩქ.	ფონი (ზდკ-ს წილი)	ფონი გამორიცხვამდე	წერტილ. ტიპი
3	20	25	2	0,06	222	0,50	0,000	0,000	0
1	30	0	2	0,05	288	0,50	0,000	0,000	0
2	0	-10	2	0,05	14	0,50	0,000	0,000	0
4	-170	0	2	0,02	88	0,92	0,000	0,000	0

ნივთიერება: 1555 მმარმუკავა

№	კოორდ X(მ)	კოორდ Y(მ)	სიმაღლ. (მ)	კონცენტრ. (ზდკ-ს წილი)	ქარის მიმართ.	ქარის სიჩქ.	ფონი (ზდკ-ს წილი)	ფონი გამორიცხვამდე	წერტილ. ტიპი
1	30	0	2	0,53	293	0,50	0,000	0,000	0
2	0	-10	2	0,50	17	0,50	0,000	0,000	0
3	20	25	2	0,50	223	0,50	0,000	0,000	0
4	-170	0	2	0,16	87	0,92	0,000	0,000	0

განგარიშების შედეგები და წილები ნივთიერებათა მიხედვით
(საანგარიშო მოედნები)
ნივთიერება: 0337 ნახშირბადის ოქსიდი



Объект: 122, Sps "gio 10"; вар.искд. 1; вар.расч.1; пл.1 (h=2м)
Масштаб 1:3300

მოედანი: 1

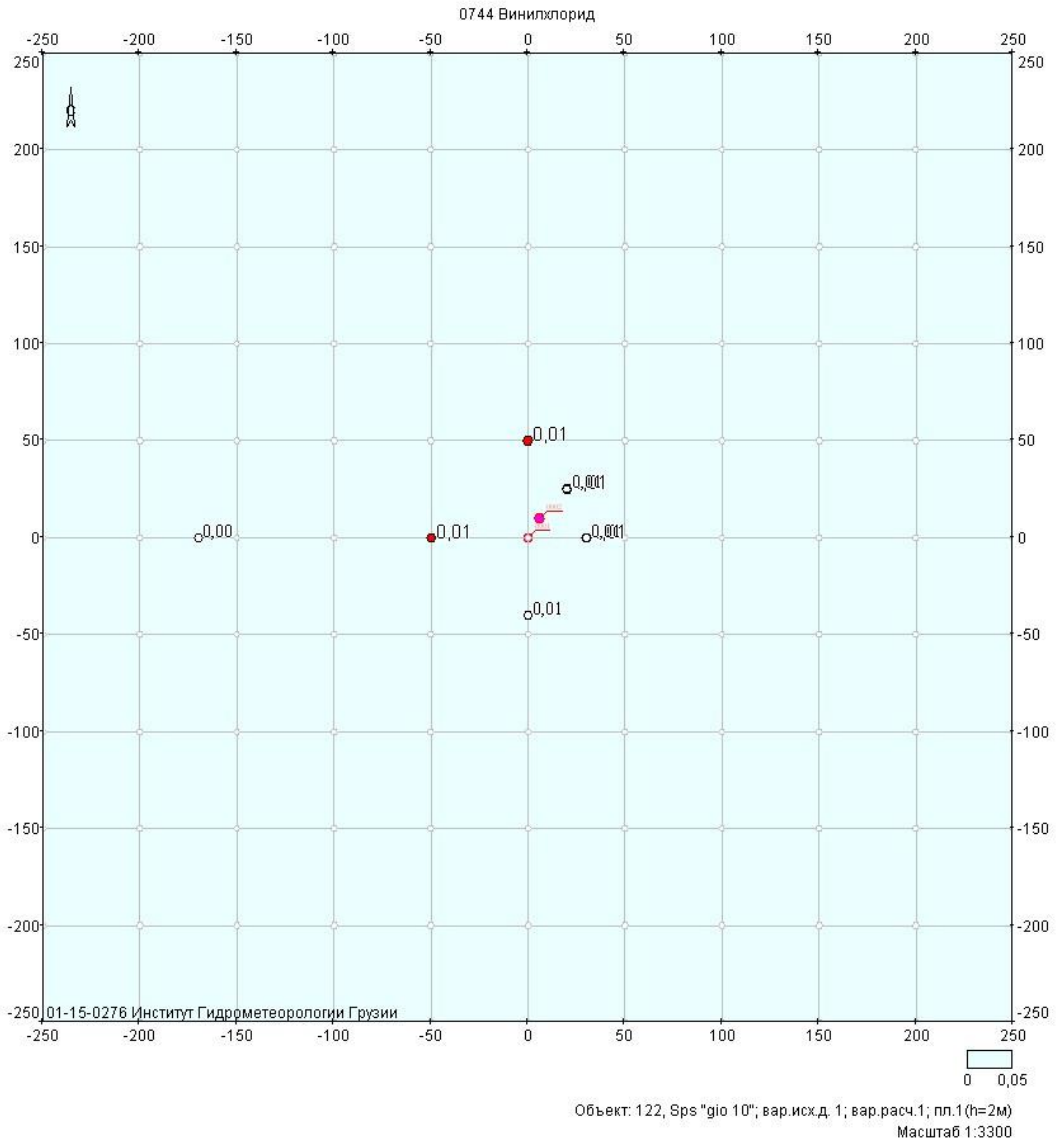
მაქსიმალური კონცენტრაციების ველი

კოორდ X(მ)	კოორდ Y(მ)	კონცენტრ. (ზღვ-ს წილი)	ქარის მიმართ.	ქარის სიჩქ.	ფონი (ზღვ-ს წილი)	ფონი გამორიცხვამდე
-250	-250	0,30	45	2,31	0,299	0,300
-250	-200	0,30	51	1,70	0,299	0,300
-250	-150	0,30	58	1,25	0,299	0,300
-250	-100	0,30	67	1,25	0,299	0,300
-250	-50	0,30	77	1,25	0,299	0,300
-250	0	0,30	89	0,92	0,299	0,300
-250	50	0,30	100	1,25	0,299	0,300
-250	100	0,30	110	1,25	0,299	0,300
-250	150	0,30	119	1,25	0,299	0,300
-250	200	0,30	127	1,70	0,299	0,300
-250	250	0,30	134	2,31	0,299	0,300
-200	-250	0,30	38	1,70	0,299	0,300
-200	-200	0,30	45	1,25	0,299	0,300
-200	-150	0,30	52	1,25	0,299	0,300
-200	-100	0,30	62	0,92	0,299	0,300

-200	-50	0,30	75	0,92	0,298	0,300
-200	0	0,30	88	0,92	0,298	0,300
-200	50	0,30	102	0,92	0,298	0,300
-200	100	0,30	115	0,92	0,299	0,300
-200	150	0,30	125	0,92	0,299	0,300
-200	200	0,30	133	1,25	0,299	0,300
-200	250	0,30	140	1,70	0,299	0,300
-150	-250	0,30	31	1,25	0,299	0,300
-150	-200	0,30	37	1,25	0,299	0,300
-150	-150	0,30	45	0,92	0,298	0,300
-150	-100	0,30	55	0,92	0,298	0,300
-150	-50	0,30	70	0,92	0,298	0,300
-150	0	0,30	88	0,68	0,298	0,300
-150	50	0,30	106	0,92	0,298	0,300
-150	100	0,30	121	0,92	0,298	0,300
-150	150	0,30	133	0,92	0,298	0,300
-150	200	0,30	141	0,92	0,299	0,300
-150	250	0,30	148	1,25	0,299	0,300
-100	-250	0,30	22	1,25	0,299	0,300
-100	-200	0,30	27	0,92	0,299	0,300
-100	-150	0,30	34	0,92	0,298	0,300
-100	-100	0,30	44	0,68	0,297	0,300
-100	-50	0,31	62	0,68	0,297	0,300
-100	0	0,31	86	0,68	0,296	0,300
-100	50	0,31	113	0,68	0,296	0,300
-100	100	0,30	132	0,68	0,297	0,300
-100	150	0,30	144	0,92	0,298	0,300
-100	200	0,30	152	0,92	0,298	0,300
-100	250	0,30	157	1,25	0,299	0,300
-50	-250	0,30	12	1,25	0,299	0,300
-50	-200	0,30	15	0,92	0,298	0,300
-50	-150	0,30	19	0,92	0,298	0,300
-50	-100	0,31	27	0,68	0,297	0,300
-50	-50	0,31	44	0,68	0,295	0,300
-50	0	0,31	83	0,50	0,294	0,300
-50	50	0,31	129	0,50	0,295	0,300
-50	100	0,31	150	0,68	0,296	0,300
-50	150	0,30	159	0,68	0,297	0,300
-50	200	0,30	164	0,92	0,298	0,300
-50	250	0,30	167	0,92	0,299	0,300
0	-250	0,30	1	1,25	0,299	0,300
0	-200	0,30	1	0,92	0,298	0,300
0	-150	0,30	1	0,92	0,298	0,300
0	-100	0,31	2	0,68	0,296	0,300
0	-50	0,31	4	0,50	0,294	0,300
0	0	0,31	31	0,50	0,295	0,300
0	50	0,31	174	0,50	0,293	0,300
0	100	0,31	177	0,68	0,296	0,300
0	150	0,30	178	0,68	0,297	0,300
0	200	0,30	179	0,92	0,298	0,300
0	250	0,30	179	0,92	0,299	0,300
50	-250	0,30	350	1,25	0,299	0,300
50	-200	0,30	347	0,92	0,298	0,300

50	-150	0,30	344	0,92	0,298	0,300
50	-100	0,31	337	0,68	0,296	0,300
50	-50	0,31	321	0,68	0,295	0,300
50	0	0,31	279	0,50	0,294	0,300
50	50	0,31	227	0,50	0,294	0,300
50	100	0,31	206	0,68	0,296	0,300
50	150	0,30	198	0,68	0,297	0,300
50	200	0,30	193	0,92	0,298	0,300
50	250	0,30	191	0,92	0,299	0,300
100	-250	0,30	339	1,25	0,299	0,300
100	-200	0,30	335	0,92	0,299	0,300
100	-150	0,30	328	0,92	0,298	0,300
100	-100	0,30	318	0,68	0,297	0,300
100	-50	0,31	301	0,68	0,296	0,300
100	0	0,31	274	0,68	0,296	0,300
100	50	0,31	246	0,68	0,296	0,300
100	100	0,30	226	0,68	0,297	0,300
100	150	0,30	214	0,92	0,298	0,300
100	200	0,30	206	0,92	0,298	0,300
100	250	0,30	202	1,25	0,299	0,300
150	-250	0,30	330	1,25	0,299	0,300
150	-200	0,30	325	0,92	0,299	0,300
150	-150	0,30	317	0,92	0,298	0,300
150	-100	0,30	306	0,92	0,298	0,300
150	-50	0,30	291	0,68	0,298	0,300
150	0	0,30	273	0,68	0,297	0,300
150	50	0,30	254	0,68	0,297	0,300
150	100	0,30	237	0,92	0,298	0,300
150	150	0,30	226	0,92	0,298	0,300
150	200	0,30	217	0,92	0,299	0,300
150	250	0,30	211	1,25	0,299	0,300
200	-250	0,30	323	1,70	0,299	0,300
200	-200	0,30	317	1,25	0,299	0,300
200	-150	0,30	309	0,92	0,299	0,300
200	-100	0,30	299	0,92	0,299	0,300
200	-50	0,30	286	0,92	0,298	0,300
200	0	0,30	272	0,92	0,298	0,300
200	50	0,30	258	0,92	0,298	0,300
200	100	0,30	245	0,92	0,298	0,300
200	150	0,30	234	0,92	0,299	0,300
200	200	0,30	225	1,25	0,299	0,300
200	250	0,30	219	1,70	0,299	0,300
250	-250	0,30	316	2,31	0,299	0,300
250	-200	0,30	310	1,70	0,299	0,300
250	-150	0,30	302	1,25	0,299	0,300
250	-100	0,30	293	1,25	0,299	0,300
250	-50	0,30	283	0,92	0,299	0,300
250	0	0,30	272	0,92	0,299	0,300
250	50	0,30	260	0,92	0,299	0,300
250	100	0,30	249	1,25	0,299	0,300
250	150	0,30	240	1,25	0,299	0,300
250	200	0,30	232	1,70	0,299	0,300
250	250	0,30	225	2,31	0,299	0,300

ნივთიერება: 0744 ვინილქლორიდი



მოედანი: 1

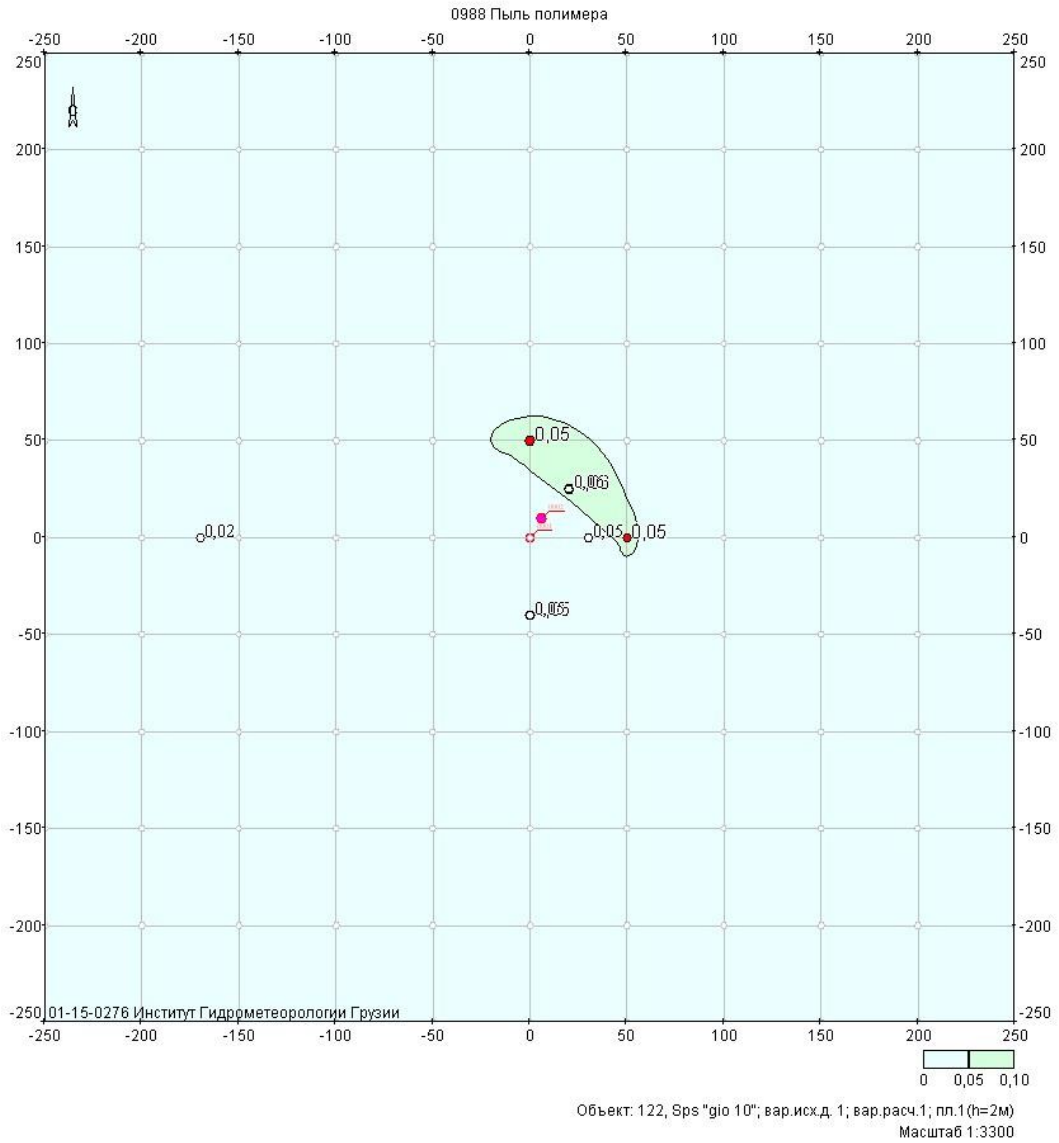
მაქსიმალური კონცენტრაციების ველი

კოორდ X(მ)	კოორდ Y(მ)	კონცენტრ. (ზდკ-ს წილი)	ქარის მიმართ.	ქარის სიჩქ.	ფონი (ზდკ-ს წილი)	ფონი გამორიცხვამდე
-250	-250	1,2e-3	45	2,31	0,000	0,000
-250	-200	1,4e-3	51	1,70	0,000	0,000
-250	-150	1,6e-3	59	1,25	0,000	0,000
-250	-100	1,8e-3	68	1,25	0,000	0,000
-250	-50	2,0e-3	79	1,25	0,000	0,000
-250	0	2,1e-3	90	0,92	0,000	0,000
-250	50	2,0e-3	101	1,25	0,000	0,000
-250	100	1,8e-3	112	1,25	0,000	0,000
-250	150	1,6e-3	121	1,25	0,000	0,000
-250	200	1,4e-3	129	1,70	0,000	0,000
-250	250	1,2e-3	135	2,31	0,000	0,000
-200	-250	1,4e-3	39	1,70	0,000	0,000
-200	-200	1,7e-3	45	1,25	0,000	0,000
-200	-150	2,1e-3	53	0,92	0,000	0,000
-200	-100	2,5e-3	63	0,92	0,000	0,000

-200	-50	2,8e-3	76	0,92	0,000	0,000
-200	0	2,9e-3	90	0,92	0,000	0,000
-200	50	2,8e-3	104	0,92	0,000	0,000
-200	100	2,5e-3	117	0,92	0,000	0,000
-200	150	2,1e-3	127	0,92	0,000	0,000
-200	200	1,7e-3	135	1,25	0,000	0,000
-200	250	1,4e-3	141	1,70	0,000	0,000
-150	-250	1,6e-3	31	1,25	0,000	0,000
-150	-200	2,1e-3	37	0,92	0,000	0,000
-150	-150	2,7e-3	45	0,92	0,000	0,000
-150	-100	3,4e-3	56	0,92	0,000	0,000
-150	-50	4,0e-3	72	0,92	0,000	0,000
-150	0	4,3e-3	90	0,68	0,000	0,000
-150	50	4,0e-3	108	0,92	0,000	0,000
-150	100	3,4e-3	124	0,92	0,000	0,000
-150	150	2,7e-3	135	0,92	0,000	0,000
-150	200	2,1e-3	143	0,92	0,000	0,000
-150	250	1,6e-3	149	1,25	0,000	0,000
-100	-250	1,8e-3	22	1,25	0,000	0,000
-100	-200	2,5e-3	27	0,92	0,000	0,000
-100	-150	3,4e-3	34	0,92	0,000	0,000
-100	-100	4,7e-3	45	0,68	0,000	0,000
-100	-50	6,1e-3	63	0,68	0,000	0,000
-100	0	6,9e-3	90	0,68	0,000	0,000
-100	50	6,1e-3	117	0,68	0,000	0,000
-100	100	4,7e-3	135	0,68	0,000	0,000
-100	150	3,4e-3	146	0,92	0,000	0,000
-100	200	2,5e-3	153	0,92	0,000	0,000
-100	250	1,8e-3	158	1,25	0,000	0,000
-50	-250	2,0e-3	11	1,25	0,000	0,000
-50	-200	2,8e-3	14	0,92	0,000	0,000
-50	-150	4,0e-3	18	0,92	0,000	0,000
-50	-100	6,1e-3	27	0,68	0,000	0,000
-50	-50	9,0e-3	45	0,68	0,000	0,000
-50	0	0,01	90	0,50	0,000	0,000
-50	50	9,0e-3	135	0,68	0,000	0,000
-50	100	6,1e-3	153	0,68	0,000	0,000
-50	150	4,0e-3	162	0,92	0,000	0,000
-50	200	2,8e-3	166	0,92	0,000	0,000
-50	250	2,0e-3	169	1,25	0,000	0,000
0	-250	2,1e-3	0	0,92	0,000	0,000
0	-200	2,9e-3	0	0,92	0,000	0,000
0	-150	4,3e-3	0	0,68	0,000	0,000
0	-100	6,9e-3	0	0,68	0,000	0,000
0	-50	0,01	0	0,50	0,000	0,000
0	0	6,1e-3	90	0,50	0,000	0,000
0	50	0,01	180	0,50	0,000	0,000
0	100	6,9e-3	180	0,68	0,000	0,000
0	150	4,3e-3	180	0,68	0,000	0,000
0	200	2,9e-3	180	0,92	0,000	0,000
0	250	2,1e-3	180	0,92	0,000	0,000
50	-250	2,0e-3	349	1,25	0,000	0,000
50	-200	2,8e-3	346	0,92	0,000	0,000

50	-150	4,0e-3	342	0,92	0,000	0,000
50	-100	6,1e-3	333	0,68	0,000	0,000
50	-50	9,0e-3	315	0,68	0,000	0,000
50	0	0,01	270	0,50	0,000	0,000
50	50	9,0e-3	225	0,68	0,000	0,000
50	100	6,1e-3	207	0,68	0,000	0,000
50	150	4,0e-3	198	0,92	0,000	0,000
50	200	2,8e-3	194	0,92	0,000	0,000
50	250	2,0e-3	191	1,25	0,000	0,000
100	-250	1,8e-3	338	1,25	0,000	0,000
100	-200	2,5e-3	333	0,92	0,000	0,000
100	-150	3,4e-3	326	0,92	0,000	0,000
100	-100	4,7e-3	315	0,68	0,000	0,000
100	-50	6,1e-3	297	0,68	0,000	0,000
100	0	6,9e-3	270	0,68	0,000	0,000
100	50	6,1e-3	243	0,68	0,000	0,000
100	100	4,7e-3	225	0,68	0,000	0,000
100	150	3,4e-3	214	0,92	0,000	0,000
100	200	2,5e-3	207	0,92	0,000	0,000
100	250	1,8e-3	202	1,25	0,000	0,000
150	-250	1,6e-3	329	1,25	0,000	0,000
150	-200	2,1e-3	323	0,92	0,000	0,000
150	-150	2,7e-3	315	0,92	0,000	0,000
150	-100	3,4e-3	304	0,92	0,000	0,000
150	-50	4,0e-3	288	0,92	0,000	0,000
150	0	4,3e-3	270	0,68	0,000	0,000
150	50	4,0e-3	252	0,92	0,000	0,000
150	100	3,4e-3	236	0,92	0,000	0,000
150	150	2,7e-3	225	0,92	0,000	0,000
150	200	2,1e-3	217	0,92	0,000	0,000
150	250	1,6e-3	211	1,25	0,000	0,000
200	-250	1,4e-3	321	1,70	0,000	0,000
200	-200	1,7e-3	315	1,25	0,000	0,000
200	-150	2,1e-3	307	0,92	0,000	0,000
200	-100	2,5e-3	297	0,92	0,000	0,000
200	-50	2,8e-3	284	0,92	0,000	0,000
200	0	2,9e-3	270	0,92	0,000	0,000
200	50	2,8e-3	256	0,92	0,000	0,000
200	100	2,5e-3	243	0,92	0,000	0,000
200	150	2,1e-3	233	0,92	0,000	0,000
200	200	1,7e-3	225	1,25	0,000	0,000
200	250	1,4e-3	219	1,70	0,000	0,000
250	-250	1,2e-3	315	2,31	0,000	0,000
250	-200	1,4e-3	309	1,70	0,000	0,000
250	-150	1,6e-3	301	1,25	0,000	0,000
250	-100	1,8e-3	292	1,25	0,000	0,000
250	-50	2,0e-3	281	1,25	0,000	0,000
250	0	2,1e-3	270	0,92	0,000	0,000
250	50	2,0e-3	259	1,25	0,000	0,000
250	100	1,8e-3	248	1,25	0,000	0,000
250	150	1,6e-3	239	1,25	0,000	0,000
250	200	1,4e-3	231	1,70	0,000	0,000
250	250	1,2e-3	225	2,31	0,000	0,000

ნივთიერება: 0988 პოლიმერული მტვერი



მოედანი: 1

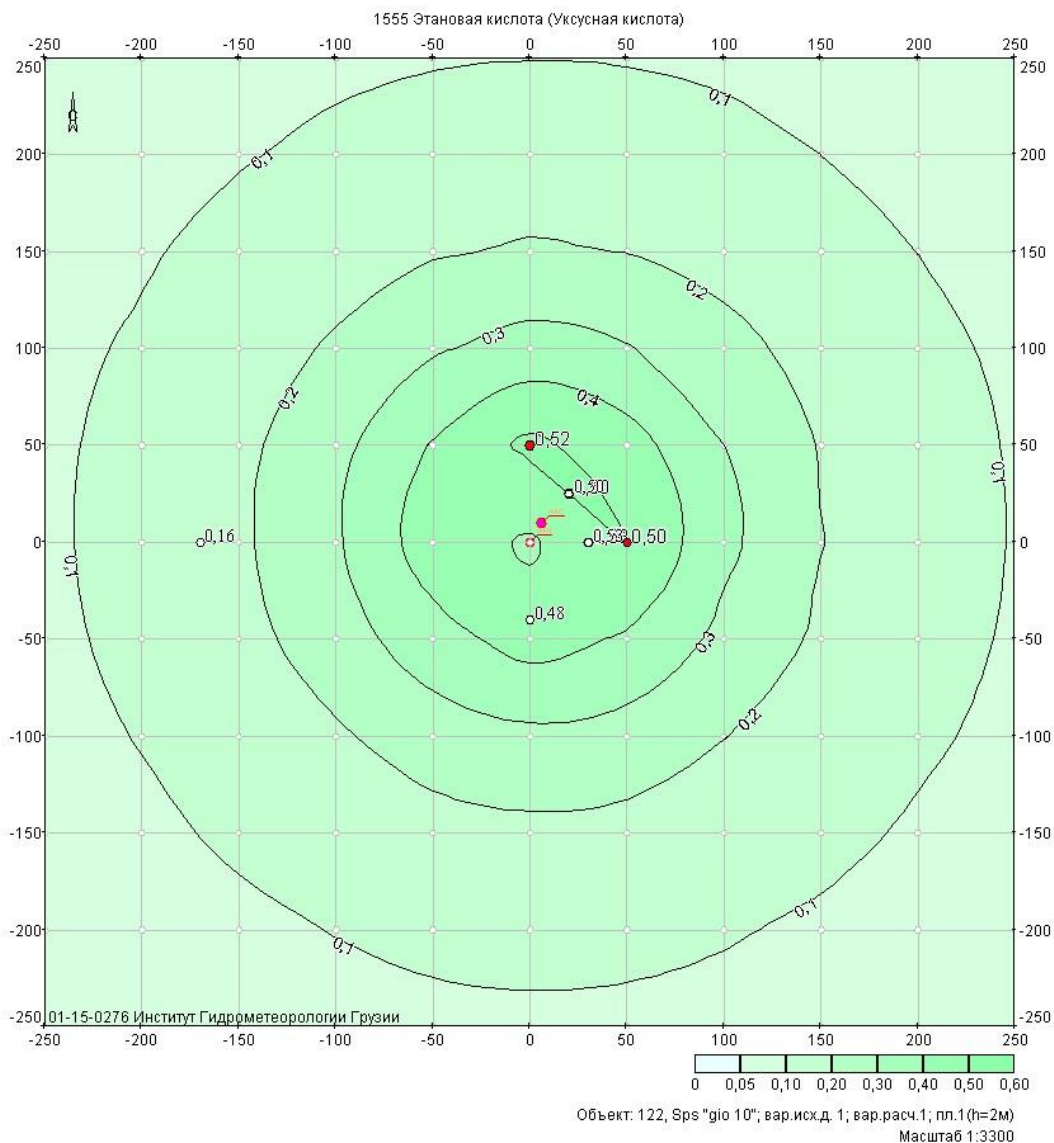
მაქსიმალური კონცენტრაციების ველი

კოორდ X(მ)	კოორდ Y(მ)	კონცენტრ. (ზღვ-ს წილი)	ქარის მიმართ.	ქარის სიჩქ.	ფონი (ზღვ-ს წილი)	ფონი გამორიცხვამდე
-250	-250	5,7e-3	45	2,31	0,000	0,000
-250	-200	6,6e-3	51	1,70	0,000	0,000
-250	-150	7,6e-3	58	1,25	0,000	0,000
-250	-100	8,7e-3	67	1,25	0,000	0,000
-250	-50	9,5e-3	77	1,25	0,000	0,000
-250	0	9,8e-3	88	1,25	0,000	0,000
-250	50	9,6e-3	100	1,25	0,000	0,000
-250	100	8,9e-3	110	1,25	0,000	0,000
-250	150	7,9e-3	119	1,25	0,000	0,000
-250	200	6,8e-3	127	1,70	0,000	0,000
-250	250	5,9e-3	134	2,31	0,000	0,000
-200	-250	6,6e-3	38	1,70	0,000	0,000
-200	-200	8,0e-3	45	1,25	0,000	0,000
-200	-150	9,7e-3	52	1,25	0,000	0,000
-200	-100	0,01	62	0,92	0,000	0,000

-200	-50	0,01	74	0,92	0,000	0,000
-200	0	0,01	88	0,92	0,000	0,000
-200	50	0,01	102	0,92	0,000	0,000
-200	100	0,01	114	0,92	0,000	0,000
-200	150	0,01	125	0,92	0,000	0,000
-200	200	8,4e-3	133	1,25	0,000	0,000
-200	250	6,9e-3	140	1,70	0,000	0,000
-150	-250	7,6e-3	31	1,25	0,000	0,000
-150	-200	9,7e-3	37	1,25	0,000	0,000
-150	-150	0,01	44	0,92	0,000	0,000
-150	-100	0,02	55	0,92	0,000	0,000
-150	-50	0,02	70	0,92	0,000	0,000
-150	0	0,02	87	0,68	0,000	0,000
-150	50	0,02	106	0,92	0,000	0,000
-150	100	0,02	121	0,92	0,000	0,000
-150	150	0,01	133	0,92	0,000	0,000
-150	200	0,01	141	0,92	0,000	0,000
-150	250	8,1e-3	148	1,25	0,000	0,000
-100	-250	8,6e-3	22	1,25	0,000	0,000
-100	-200	0,01	27	0,92	0,000	0,000
-100	-150	0,02	34	0,92	0,000	0,000
-100	-100	0,02	44	0,68	0,000	0,000
-100	-50	0,03	61	0,68	0,000	0,000
-100	0	0,03	86	0,68	0,000	0,000
-100	50	0,03	112	0,68	0,000	0,000
-100	100	0,02	132	0,68	0,000	0,000
-100	150	0,02	144	0,92	0,000	0,000
-100	200	0,01	152	0,92	0,000	0,000
-100	250	9,3e-3	157	1,25	0,000	0,000
-50	-250	9,4e-3	12	1,25	0,000	0,000
-50	-200	0,01	15	0,92	0,000	0,000
-50	-150	0,02	19	0,92	0,000	0,000
-50	-100	0,03	27	0,68	0,000	0,000
-50	-50	0,04	44	0,68	0,000	0,000
-50	0	0,05	83	0,50	0,000	0,000
-50	50	0,04	128	0,68	0,000	0,000
-50	100	0,03	150	0,68	0,000	0,000
-50	150	0,02	159	0,68	0,000	0,000
-50	200	0,01	164	0,92	0,000	0,000
-50	250	0,01	167	0,92	0,000	0,000
0	-250	9,7e-3	1	1,25	0,000	0,000
0	-200	0,01	1	0,92	0,000	0,000
0	-150	0,02	1	0,92	0,000	0,000
0	-100	0,03	2	0,68	0,000	0,000
0	-50	0,05	4	0,50	0,000	0,000
0	0	0,04	31	0,50	0,000	0,000
0	50	0,05	174	0,50	0,000	0,000
0	100	0,04	177	0,68	0,000	0,000
0	150	0,02	178	0,68	0,000	0,000
0	200	0,02	179	0,92	0,000	0,000
0	250	0,01	179	0,92	0,000	0,000
50	-250	9,5e-3	350	1,25	0,000	0,000
50	-200	0,01	348	0,92	0,000	0,000

50	-150	0,02	344	0,92	0,000	0,000
50	-100	0,03	337	0,68	0,000	0,000
50	-50	0,04	321	0,68	0,000	0,000
50	0	0,05	279	0,50	0,000	0,000
50	50	0,05	227	0,50	0,000	0,000
50	100	0,03	206	0,68	0,000	0,000
50	150	0,02	198	0,68	0,000	0,000
50	200	0,01	193	0,92	0,000	0,000
50	250	0,01	191	0,92	0,000	0,000
100	-250	8,8e-3	340	1,25	0,000	0,000
100	-200	0,01	335	0,92	0,000	0,000
100	-150	0,02	329	0,92	0,000	0,000
100	-100	0,02	318	0,68	0,000	0,000
100	-50	0,03	301	0,68	0,000	0,000
100	0	0,03	274	0,68	0,000	0,000
100	50	0,03	246	0,68	0,000	0,000
100	100	0,02	226	0,68	0,000	0,000
100	150	0,02	214	0,92	0,000	0,000
100	200	0,01	206	0,92	0,000	0,000
100	250	9,5e-3	202	1,25	0,000	0,000
150	-250	7,8e-3	330	1,25	0,000	0,000
150	-200	9,9e-3	325	0,92	0,000	0,000
150	-150	0,01	317	0,92	0,000	0,000
150	-100	0,02	306	0,92	0,000	0,000
150	-50	0,02	291	0,92	0,000	0,000
150	0	0,02	273	0,68	0,000	0,000
150	50	0,02	254	0,68	0,000	0,000
150	100	0,02	238	0,92	0,000	0,000
150	150	0,01	226	0,92	0,000	0,000
150	200	0,01	217	0,92	0,000	0,000
150	250	8,4e-3	211	1,25	0,000	0,000
200	-250	6,7e-3	323	1,70	0,000	0,000
200	-200	8,2e-3	317	1,25	0,000	0,000
200	-150	0,01	309	0,92	0,000	0,000
200	-100	0,01	299	0,92	0,000	0,000
200	-50	0,01	286	0,92	0,000	0,000
200	0	0,01	272	0,92	0,000	0,000
200	50	0,01	258	0,92	0,000	0,000
200	100	0,01	245	0,92	0,000	0,000
200	150	0,01	234	0,92	0,000	0,000
200	200	8,8e-3	225	1,25	0,000	0,000
200	250	7,1e-3	219	1,70	0,000	0,000
250	-250	5,8e-3	316	2,31	0,000	0,000
250	-200	6,8e-3	310	1,70	0,000	0,000
250	-150	7,9e-3	303	1,25	0,000	0,000
250	-100	9,1e-3	294	1,25	0,000	0,000
250	-50	1,0e-2	283	0,92	0,000	0,000
250	0	0,01	272	0,92	0,000	0,000
250	50	0,01	260	0,92	0,000	0,000
250	100	9,4e-3	249	1,25	0,000	0,000
250	150	8,3e-3	240	1,25	0,000	0,000
250	200	7,1e-3	232	1,70	0,000	0,000
250	250	6,1e-3	225	2,31	0,000	0,000

ნივთიერება: 1555 მმარმუაგა



მოედანი: 1

მაქსიმალური კონცენტრაციების ველი

კოორდ X(მ)	კოორდ Y(მ)	კონცენტრ. (ზდკ-ს წილი)	ქარის მიმართ.	ქარის სიჩქ.	ფონი (ზდკ-ს წილი)	ფონი გამორიცხვამდე
-250	-250	0,05	45	3,14	0,000	0,000
-250	-200	0,06	51	1,70	0,000	0,000
-250	-150	0,07	58	1,25	0,000	0,000
-250	-100	0,08	67	1,25	0,000	0,000
-250	-50	0,09	77	1,25	0,000	0,000
-250	0	0,09	88	1,25	0,000	0,000
-250	50	0,09	99	1,25	0,000	0,000
-250	100	0,08	109	1,25	0,000	0,000
-250	150	0,07	119	1,25	0,000	0,000
-250	200	0,06	127	1,70	0,000	0,000
-250	250	0,05	133	2,31	0,000	0,000
-200	-250	0,06	38	1,70	0,000	0,000
-200	-200	0,07	44	1,25	0,000	0,000
-200	-150	0,09	52	1,25	0,000	0,000
-200	-100	0,10	62	0,92	0,000	0,000

-200	-50	0,12	74	0,92	0,000	0,000
-200	0	0,12	87	0,92	0,000	0,000
-200	50	0,12	101	0,92	0,000	0,000
-200	100	0,11	114	0,92	0,000	0,000
-200	150	0,09	124	0,92	0,000	0,000
-200	200	0,08	133	1,25	0,000	0,000
-200	250	0,06	139	1,70	0,000	0,000
-150	-250	0,07	31	1,25	0,000	0,000
-150	-200	0,09	37	1,25	0,000	0,000
-150	-150	0,11	44	0,92	0,000	0,000
-150	-100	0,14	55	0,92	0,000	0,000
-150	-50	0,17	69	0,92	0,000	0,000
-150	0	0,18	86	0,92	0,000	0,000
-150	50	0,18	104	0,92	0,000	0,000
-150	100	0,15	120	0,92	0,000	0,000
-150	150	0,12	132	0,92	0,000	0,000
-150	200	0,10	141	0,92	0,000	0,000
-150	250	0,07	147	1,25	0,000	0,000
-100	-250	0,08	22	1,25	0,000	0,000
-100	-200	0,10	27	0,92	0,000	0,000
-100	-150	0,14	34	0,92	0,000	0,000
-100	-100	0,19	44	0,92	0,000	0,000
-100	-50	0,25	60	0,68	0,000	0,000
-100	0	0,29	85	0,68	0,000	0,000
-100	50	0,27	111	0,68	0,000	0,000
-100	100	0,21	130	0,68	0,000	0,000
-100	150	0,16	143	0,92	0,000	0,000
-100	200	0,12	151	0,92	0,000	0,000
-100	250	0,09	156	1,25	0,000	0,000
-50	-250	0,08	12	1,25	0,000	0,000
-50	-200	0,12	15	0,92	0,000	0,000
-50	-150	0,16	19	0,92	0,000	0,000
-50	-100	0,25	27	0,68	0,000	0,000
-50	-50	0,36	43	0,68	0,000	0,000
-50	0	0,45	80	0,50	0,000	0,000
-50	50	0,41	126	0,68	0,000	0,000
-50	100	0,29	148	0,68	0,000	0,000
-50	150	0,19	158	0,68	0,000	0,000
-50	200	0,13	164	0,92	0,000	0,000
-50	250	0,09	167	0,92	0,000	0,000
0	-250	0,09	1	1,25	0,000	0,000
0	-200	0,12	2	0,92	0,000	0,000
0	-150	0,18	2	0,92	0,000	0,000
0	-100	0,28	3	0,68	0,000	0,000
0	-50	0,44	6	0,50	0,000	0,000
0	0	0,39	31	0,50	0,000	0,000
0	50	0,52	171	0,50	0,000	0,000
0	100	0,34	176	0,68	0,000	0,000
0	150	0,21	178	0,68	0,000	0,000
0	200	0,14	178	0,92	0,000	0,000
0	250	0,10	179	0,92	0,000	0,000
50	-250	0,09	350	1,25	0,000	0,000
50	-200	0,12	348	0,92	0,000	0,000

50	-150	0,17	345	0,92	0,000	0,000
50	-100	0,26	338	0,68	0,000	0,000
50	-50	0,39	324	0,68	0,000	0,000
50	0	0,50	283	0,50	0,000	0,000
50	50	0,44	228	0,50	0,000	0,000
50	100	0,31	206	0,68	0,000	0,000
50	150	0,20	197	0,68	0,000	0,000
50	200	0,14	193	0,92	0,000	0,000
50	250	0,10	190	0,92	0,000	0,000
100	-250	0,08	340	1,25	0,000	0,000
100	-200	0,11	336	0,92	0,000	0,000
100	-150	0,15	330	0,92	0,000	0,000
100	-100	0,20	319	0,68	0,000	0,000
100	-50	0,27	303	0,68	0,000	0,000
100	0	0,32	276	0,68	0,000	0,000
100	50	0,30	247	0,68	0,000	0,000
100	100	0,23	226	0,68	0,000	0,000
100	150	0,17	214	0,92	0,000	0,000
100	200	0,12	206	0,92	0,000	0,000
100	250	0,09	201	1,25	0,000	0,000
150	-250	0,07	331	1,25	0,000	0,000
150	-200	0,09	326	1,25	0,000	0,000
150	-150	0,12	318	0,92	0,000	0,000
150	-100	0,15	307	0,92	0,000	0,000
150	-50	0,18	293	0,92	0,000	0,000
150	0	0,20	274	0,68	0,000	0,000
150	50	0,19	254	0,68	0,000	0,000
150	100	0,16	238	0,92	0,000	0,000
150	150	0,13	226	0,92	0,000	0,000
150	200	0,10	217	0,92	0,000	0,000
150	250	0,08	211	1,25	0,000	0,000
200	-250	0,06	323	1,70	0,000	0,000
200	-200	0,07	317	1,25	0,000	0,000
200	-150	0,09	310	1,25	0,000	0,000
200	-100	0,11	300	0,92	0,000	0,000
200	-50	0,13	287	0,92	0,000	0,000
200	0	0,14	273	0,92	0,000	0,000
200	50	0,13	258	0,92	0,000	0,000
200	100	0,12	245	0,92	0,000	0,000
200	150	0,10	234	0,92	0,000	0,000
200	200	0,08	226	1,25	0,000	0,000
200	250	0,07	219	1,25	0,000	0,000
250	-250	0,05	317	2,31	0,000	0,000
250	-200	0,06	311	1,70	0,000	0,000
250	-150	0,07	303	1,25	0,000	0,000
250	-100	0,08	294	1,25	0,000	0,000
250	-50	0,09	284	1,25	0,000	0,000
250	0	0,10	272	0,92	0,000	0,000
250	50	0,09	261	0,92	0,000	0,000
250	100	0,09	250	1,25	0,000	0,000
250	150	0,08	240	1,25	0,000	0,000
250	200	0,07	232	1,25	0,000	0,000
250	250	0,06	225	2,31	0,000	0,000

**მაქსიმალური კონცენტრაციები და წილები ნივთიერებათა მიხედვით
(საანგარიშო მოედნები)**

ნივთიერება: 0337 ნახშირბადის ოქსიდი

მოედანი: 1

მაქსიმალური კონცენტრაციების ველი

კოორდ X(მ)	კოორდ Y(მ)	კონცენტრ. (ზდკ-ს წილი)	ქარის მიმართ.	ქარის სიჩქ.	ფონი (ზდკ-ს წილი)	ფონი გამორიცხვამდე
0	50	0,31	174	0,50	0,293	0,300
მოედანი	საამქრო	წყარო	წილი ზდკ-ში	წილი %		
0	0	2	0,01	3,76		
0	0	1	5,1e-3	1,65		
50	0	0,31	279	0,50	0,294	0,300
მოედანი	საამქრო	წყარო	წილი ზდკ-ში	წილი %		
0	0	2	0,01	3,59		
0	0	1	4,8e-3	1,55		

ნივთიერება: 0744 ვინილქლორიდი

მოედანი: 1

მაქსიმალური კონცენტრაციების ველი

კოორდ X(მ)	კოორდ Y(მ)	კონცენტრ. (ზდკ-ს წილი)	ქარის მიმართ.	ქარის სიჩქ.	ფონი (ზდკ-ს წილი)	ფონი გამორიცხვამდე
0	50	0,01	180	0,50	0,000	0,000
მოედანი	საამქრო	წყარო	წილი ზდკ-ში	წილი %		
0	0	1	0,01	100,00		
-50	0	0,01	90	0,50	0,000	0,000
მოედანი	საამქრო	წყარო	წილი ზდკ-ში	წილი %		
0	0	1	0,01	100,00		

ნივთიერება: 0988 პოლიმერული მტვერი

მოედანი: 1

მაქსიმალური კონცენტრაციების ველი

კოორდ X(მ)	კოორდ Y(მ)	კონცენტრ. (ზდკ-ს წილი)	ქარის მიმართ.	ქარის სიჩქ.	ფონი (ზდკ-ს წილი)	ფონი გამორიცხვამდე
0	50	0,05	174	0,50	0,000	0,000
მოედანი	საამქრო	წყარო	წილი ზდკ-ში	წილი %		
0	0	2	0,04	73,84		
0	0	1	0,01	26,16		
50	0	0,05	279	0,50	0,000	0,000
მოედანი	საამქრო	წყარო	წილი ზდკ-ში	წილი %		
0	0	2	0,04	74,20		
0	0	1	0,01	25,80		

ნივთიერება: 1555 მმარმუაგა

მოედანი: 1

მაქსიმალური კონცენტრაციების ველი

კოორდ X(მ)	კოორდ Y(მ)	კონცენტრ. (ზდკ-ს წილი)	ქარის მიმართ.	ქარის სიჩქ.	ფონი (ზდკ-ს წილი)	ფონი გამორიცხვამდე
0	50	0,52	171	0,50	0,000	0,000
მოედანი	საამქრო	წყარო	წილი ზდკ-ში	წილი %		
0	0	2	0,52	100,00		
50	0	0,50	283	0,50	0,000	0,000
მოედანი	საამქრო	წყარო	წილი ზდკ-ში	წილი %		
0	0	2	0,50	100,00		

მაქსიმალური კონცენტრაციები და წილები ნივთიერებათა მიხედვით (საანგარიშო წერტილები)

წერტილთა ტიპები:

- 0 - მომხმარებლის საანგარიშო წერტილი
- 1 - წერტილი დაცვის ზონის საზღვარზე
- 2 - წერტილი საწარმო ზონის საზღვარზე
- 3 - წერტილი სანიტარულ-დაცვითი ზონის საზღვარზე
- 4 - წერტილი დასახლებული ზონის საზღვარზე
- 5 - წერტილი შენობის საზღვარზე

ნივთიერება: 0337 ნახშირბადის ოქსიდი

№	კოორდ X(მ)	კოორდ Y(მ)	სიმაღლ. (მ)	კონცენტრ. (ზდკ-ს წილი)	ქარის მიმართ.	ქარის სიჩქ.	ფონი (ზდკ-ს წილი)	ფონი გამორიცხვამდე	წერტილ. ტიპი
3	20	25	2	0,31	222	0,50	0,293	0,300	0
მოედანი	საამქრო	წყარო	წილი ზდკ-ში	წილი %					
0	0	2	0,01	3,60					
0	0	1	6,0e-3	1,93					
1	30	0	2	0,31	286	0,50	0,294	0,300	0
მოედანი	საამქრო	წყარო	წილი ზდკ-ში	წილი %					
0	0	2	0,01	3,63					
0	0	1	4,0e-3	1,30					

ნივთიერება: 0744 ვინილქლორიდი

№	კოორდ X(მ)	კოორდ Y(მ)	სიმაღლ. (მ)	კონცენტრ. (ზდკ-ს წილი)	ქარის მიმართ.	ქარის სიჩქ.	ფონი (ზდკ-ს წილი)	ფონი გამორიცხვამდე	წერტილ. ტიპი
3	20	25	2	0,01	219	0,50	0,000	0,000	0
მოედანი	საამქრო	წყარო	წილი ზდკ-ში	წილი %					
0	0	1	0,01	100,00					
1	30	0	2	0,01	270	0,50	0,000	0,000	0
მოედანი	საამქრო	წყარო	წილი ზდკ-ში	წილი %					
0	0	1	0,01	100,00					

ნივთიერება: 0988 პოლიმერული მტვერი

№	კოორდ X(მ)	კოორდ Y(მ)	სიმაღლ. (მ)	კონცენტრ. (ზდკ-ს წილი)	ქარის მიმართ.	ქარის სიჩქ.	ფონი (ზდკ-ს წილი)	ფონი გამორი- ცხვამდე	წერტილ. ტიპი
3	20	25	2	0,06	222	0,50	0,000	0,000	0

მოედანი	საამქრო	წყარო	წილი ზდკ-ში	წილი %
0	0	2	0,04	69,81
0	0	1	0,02	30,19

1	30	0	2	0,05	288	0,50	0,000	0,000	0
---	----	---	---	------	-----	------	-------	-------	---

მოედანი	საამქრო	წყარო	წილი ზდკ-ში	წილი %
0	0	2	0,04	80,17
0	0	1	0,01	19,83

ნივთიერება: 1555 მმარმჟავა

№	კოორდ X(მ)	კოორდ Y(მ)	სიმაღლ. (მ)	კონცენტრ. (ზდკ-ს წილი)	ქარის მიმართ.	ქარის სიჩქ.	ფონი (ზდკ-ს წილი)	ფონი გამორი- ცხვამდე	წერტილ. ტიპი
1	30	0	2	0,53	293	0,50	0,000	0,000	0

მოედანი	საამქრო	წყარო	წილი ზდკ-ში	წილი %
0	0	2	0,53	100,00

2	0	-10	2	0,50	17	0,50	0,000	0,000	0
---	---	-----	---	------	----	------	-------	-------	---

მოედანი	საამქრო	წყარო	წილი ზდკ-ში	წილი %
0	0	2	0,50	100,00

დანართი 5. სკოპინგის ეტაპზე საზოგადოების ინფორმირებისა და მათ მიერ წარმოდგენილი მოსაზრებებისა და შენიშვნების შეფასება

საქართველოს კონსტიტუციის 37 მუხლის მიხედვით საქართველოს მოქალაქეს აქვს შემდეგი ხელშეუვალი უფლებები:

- საქართველოს ყველა მოქალაქეს უფლება აქვს ცხოვრობდეს ჯანმრთელობისათვის უვნებელ გარემოში, სარგებლობდეს ბუნებრივი და კულტურული გარემოთი. ყველა ვალდებულია გაუფრთხილდეს ბუნებრივ და კულტურულ გარემოს;
- ადამიანს უფლება აქვს მიიღოს სრული, ობიექტური და დროული ინფორმაცია მისი სამუშაო და საცხოვრებელი გარემოს მდგომარეობის შესახებ.

საქართველოს ახალი „გარემოსდაცვითი შეფასების კოდექსი“ განსაზღვრავს, რომ სკოპინგისა და გზშ-ს ანგარიშის საჯარო განხილვის პროცესში სამინისტრო უზრუნველყოფს საზოგადოების ჩართულობას და ინფორმირებას. მასალების თავის ოფიციალურ ვებგვერდზე ატვირთვასა და შესაბამისი მუნიციპალიტეტის ადმინისტრაციის ორგანოს საინფორმაციო დაფაზე განთავსების შესაბამისად 2019 წლის 11 ოქტომბერს ქ. ბათუმში, ბაგრატიონის ქ. N97გ-ში (გამგეობია შენობა) გაიმართა სკოპინგის ანგარიშის საჯარო განხილვა. საზოგადოების მხრიდან წერილობითი შენიშვნები და მოსაზრებები არ დაფიქსირებულა.

საჯარო განხილვის შემდგომ საქართველოს გარემოს დაცვისა და სოფლის მეურნეობის სამინისტროს გზშ-ის ანგარიშის მომზადებისათვის საჭირო კვლევების, მოსაპოვებელი და შესასწავლი ინფორმაციის ჩამონათვალი (საქართველოს გარემოს დაცვისა და სოფლის მეურნეობის მინისტრის 2019 წლის 26 დეკემბერს #2-1266 ბრძანებით გამოცემული 2019 წლის 20 დეკემბერს #135 სკოპინგის დასკვნა) სრულად იქნა გათვალისწინებული იქნა გარემოზე ზემოქმედების შეფასების წინამდებარე ანგარიშის ვერსიის მომზადების პროცესში.

ინფორმაცია სკოპინგის დასკვნით მოთხოვნილ საკითხებზე რეაგირების შესახებ მოცემულია ცხრილში 1.

ცხრილი 1. ინფორმაცია სკოპინგის დასკვნით მოთხოვნილ საკითხებზე რეაგირების შესახებ

N	საკითხის შინაარსი	რეაგირება
1	გზმ-ს ანგარიში უნდა მოიცავდეს „გარემოსდაცვითი შეფასების კოდექსის“ მე-10 მუხლის მესამე ნაწილით დადგენილ ინფორმაციას;	გზმ-ს ანგარიში მოიცავს გარემოსდაცვითი შეფასების კოდექსის“ მე-10 მუხლის მესამე ნაწილით დადგენილ ინფორმაციას.
2	გზმ-ს ანგარიშს უნდა დაერთოს „გარემოსდაცვითი შეფასების კოდექსის“ მე-10 მუხლის მეოთხე ნაწილით განსაზღვრული დოკუმენტაცია;	გზმ-ს ანგარიშის ცალკეული პარაგრაფები მოიცავს აღნიშნულ ინფორმაციას.
3	გზმ-ს ანგარიშში წარმოდგენილი უნდა იყოს სკოპინგის ანგარიშში მითითებული (განსაზღვრული, ჩასატარებელი) კვლევების შედეგები, მოპოვებული და შესწავლილი ინფორმაცია, გზმ-ს პროცესში დეტალურად შესწავლილი ზემოქმედებები და შესაბამისი შემცირების/შერბილების ღონისძიებები;	ანგარიშს თან ერთვის შესაბამისი დოკუმენტაცია.
3.1	გზმ ანგარიში ხელმოწერილი უნდა იყოს იმ პირის/პირების მიერ, რომელიც/რომლებიც მონაწილეობდა/მონაწილეობდნენ მის მომზადებაში, მათ შორის, კონსულტანტის მიერ;	ანგარიშს თან ერთვის შესაბამისი დოკუმენტაცია.
გზმ-ს ანგარიშში წარმოდგენილი უნდა იყოს:		
	პროექტის საჭიროების დასაბუთება;	შესაბამისი ინფორმაცია იხილეთ გზმ-ის ანგარიშში პარაგრაფი 10.2.
	პროექტის აღწერა;	შესაბამისი ინფორმაცია იხილეთ გზმ-ის ანგარიშში პარაგრაფი 3,1.
	საწარმოს ტერიტორიის GIS კოორდინატები და shape ფაილები	ქარმოდგენილი იქნება ელექტრონული ვერსია დისკზე
	დაზუსტებული მანძილი საპროექტო ტერიტორიიდან უახლოეს საცხოვრებელ სახლებამდე, დასახლებამდე (სოფელი, ქალაქი), მდინარემდე და სხვა საწარმოო ობიექტამდე	შესაბამისი ინფორმაცია იხილეთ გზმ-ის ანგარიშში პარაგრაფები 2.1
	საწარმოს ძირითადი ფიზიკური მახასიათებლები (სიმძლავრე, მასშტაბი);	შესაბამისი ინფორმაცია იხილეთ გზმ-ის ანგარიშში პარაგრაფები 3.1
4	საწარმოს ალტერნატივების ანალიზი (არაქმედების ალტერნატივა, ტექნოლოგიური ალტერნატივები შესაბამისი დასაბუთებით);	შესაბამისი ინფორმაცია იხილეთ გზმ-ის ანგარიშში პარაგრაფი 10.
	საწარმოს ძირითადი ფიზიკური მახასიათებლები (სიმძლავრე, მასშტაბი);	შესაბამისი ინფორმაცია იხილეთ გზმ-ის ანგარიშში პარაგრაფები 3.1
	საწარმოს ტექნოლოგიური სქემა; პროდუქციის (წყლის და საკანალიზაციო მილების) წარმოების ტექნოლოგიური პროცესის დეტალური აღწერა და ტექნოლოგიურ ციკლში გამოყენებული დანადგარების აღწერა (ტექნიკური პარამეტრები);	შესაბამისი ინფორმაცია იხილეთ გზმ-ის ანგარიშში პარაგრაფები 3.1

დასამუშავებელი ნარჩენების რაოდენობა, კლასიფიკაცია და წარმოშობა;	შესაბამისი ინფორმაცია იხილეთ გზშ-ის ანგარიშში პარაგრაფები 3.1
მიღებული პროდუქციის დასაწყობების შესახებ ინფორმაცია;	შესაბამისი ინფორმაცია იხილეთ გზშ-ის ანგარიშში პარაგრაფი 3.1.
მზა პროდუქციის საწყობის შესახებ ინფორმაცია;	შესაბამისი ინფორმაცია იხილეთ გზშ-ის ანგარიშში პარაგრაფი 3.1
გადასამუშავებლად მიღებული ნარჩენების კოდები, სახეობა, რაოდენობა და მათი შემდგომი მართვის ღონისძიებები (ნარჩენების დამუშავების ოპერაციის კოდი და აღწერილობა ნარჩენების მართვის კოდექსის დანართების	შესაბამისი ინფორმაცია იხილეთ გზშ-ის ანგარიშში პარაგრაფი 3,1.
ექსპლუატაციის დროს წარმოქმნილი ნარჩენების რაოდენობის და მახასიათებლების შესახებ ინფორმაცია და მათი მართვის ღონისძიებების დეტალური აღწერა (საქართველოს მთავრობის 2015 წლის 17 აგვისტოს N426	შესაბამისი ინფორმაცია იხილეთ გზშ-ის ანგარიშში პარაგრაფი 8.
ნარჩენების მართვის გეგმა;	შესაბამისი ინფორმაცია იხილეთ გზშ-ის
ინფორმაცია საპროექტო ტერიტორიამდე მისასვლელი გზის შესახებ;	შესაბამისი ინფორმაცია იხილეთ გზშ-ის ანგარიშში პარაგრაფი 3,1
დასაქმებული ადამიანების რაოდენობა მათ შორის ადგილობრივების წილი და სამუშაო გრაფიკი;	შესაბამისი ინფორმაცია იხილეთ გზშ-ის ანგარიშში პარაგრაფი 3,1 და 6.
საწარმოს სასმელ-სამეურნეო წყალმომარაგების შესახებ ინფორმაცია;	შესაბამისი ინფორმაცია იხილეთ გზშ-ის ანგარიშში პარაგრაფი 4.2.
საწარმო პროცესში გამოყენებული ბრუნვითი წყალმომარაგების სისტემის დეტალური აღწერა;	შესაბამისი ინფორმაცია იხილეთ გზშ-ის ანგარიშში პარაგრაფი 4.2.
სამეურნეო-საყოფაცხოვრებო წყლების მართვის საკითხი;	შესაბამისი ინფორმაცია იხილეთ გზშ-ის ანგარიშში პარაგრაფი 4.2.
სანიადვრე წყლების მართვის საკითხი;	შესაბამისი ინფორმაცია იხილეთ გზშ-ის ანგარიშში პარაგრაფი 4.2.
საწარმოს ფუნქციონირებისას შესაძლო ავარიული სიტუაციების აღწერა და მათი მართვის გეგმა;	შესაბამისი ინფორმაცია იხილეთ გზშ-ის ანგარიშში პარაგრაფი 5.
საწარმოს გენერალური გეგმა	შესაბამისი ინფორმაცია იხილეთ გზშ-ის ანგარიშში დანართში
საწარმოს ტერიტორიის საკუთრების ან იჯარის ხელშეკრულების დამადასტურებელი დოკუმენტაცია;	შესაბამისი ინფორმაცია იხილეთ გზშ-ის ანგარიშში დანართში

საქმიანობის განხორციელების შედეგად გარემოზე მოსალოდნელი ზემოქმედების შეფასება გარემოს თითოეული კომპონენტისათვის:	
	<p>ზემოქმედება ატმოსფერულ ჰაერზე საწარმოს საქმიანობის ეტაპზე, გაფრქვევის წყაროები, გაფრქვეული მავნე ნივთიერებები და მისი მახასიათებლები, გაბნევის ანგარიში და სხვა.</p> <p>შესაბამისი ინფორმაცია იხილეთ გზშ-ის ანგარიშში პარაგრაფი 4.1.</p>
5	<p>ატმოსფერულ ჰაერში მავნე ნივთიერებათა ზღვრულად დასაშვები გაფრქვევის ნორმების პროექტი. სადაც ასახული უნდა იყოს: ატმოსფერული ჰაერის ფონური მდგომარეობა; ობიექტის ფუნქციონირებით გამოწვეული ზეგავლენა ატმოსფერული ჰაერის ხარისხზე, ასევე დადგენილი უნდა იყოს მავნე ნივთიერებათა გამოყოფის და გაფრქვევის წყაროები, ატმოსფერულ ჰაერში გაფრქვეული მავნე ნივთიერებების შემადგენლობა, მათი რაოდენობრივი მაჩვენებლები და გაფრქვევის სხვა პარამეტრები; (უახლოესი მოსახლის 15 მეტრით დაშორების გათვალისწინებით);</p> <p>აღნიშნული პროექტი წარმოდგენილია</p>
	<p>ატმოსფერულ ჰაერში გაფრქვეულ მავნე ნივთიერებებზე მონიტორინგის განხორციელების საკითხები (ინსტრუმენტული გაზომვა, შესაბამისი მოწყობილობებით ონლაინ რეჟიმში გაზომვა და სხვა);</p> <p>შესაბამისი ინფორმაცია იხილეთ გზშ-ის ანგარიშში პარაგრაფი 12.</p>
	<p>კუმულაციური ზემოქმედება და ზემოქმედების შედეგების შეფასება მიმდებარე ობიექტების გათვალისწინებით (ატმოსფერული ჰაერი, ხმაური და სხვა);</p> <p>შესაბამისი ინფორმაცია იხილეთ გზშ-ის ანგარიშში პარაგრაფი 9.</p>
	<p>სუნის გავრცელებასთან დაკავშირებული ზემოქმედება და შესაბამისი შემარბილებელი ღონისძიებები;</p> <p>შესაბამისი ინფორმაცია იხილეთ გზშ-ის ანგარიშში პარაგრაფი 4.10.</p>
	<p>ხმაურის წყაროები და მათი მახასიათებლები, ხმაურის გავრცელებით გამოწვეული ზემოქმედება, შესაბამისი შემარბილებელი ღონისძიებები;</p> <p>ინფორმაცია იხილეთ გზშ-ის ანგარიშში პარაგრაფი 2.10.1.</p>
	<p>ზემოქმედება ზედაპირულ და მიწისქვეშა წყლებზე, შემარბილებელი ღონისძიებები;</p> <p>ინფორმაცია იხილეთ გზშ-ის ანგარიშში პარაგრაფი 4.3, 4.8</p>
	<p>ზემოქმედება ნიადაგის ნაყოფიერ ფენაზე;</p> <p>ინფორმაცია იხილეთ გზშ-ის ანგარიშში პარაგრაფები 4.4.</p>
	<p>ბიოლოგიურ გარემოზე ზემოქმედება;</p> <p>ინფორმაცია იხილეთ გზშ-ის ანგარიშში პარაგრაფი 4.5</p>

	ზემოქმედება და ზემოქმედების შეფასება სოციალურ-ეკონომიკურ გარემოზე, ინფორმაცია ჯანმრთელობასა და უსაფრთხოებასთან დაკავშირებული რისკებსა და შესაბამისი შემარბილებელი ღონისძიებების შესახებ;	ინფორმაცია იხილეთ გზშ-ის ანგარიშში პარაგრაფი 4.7.
	ნარჩენების მართვის საკითხები, ნარჩენების წარმოქმნით და გავრცელებით მოსალოდნელი ზემოქმედება;	ინფორმაცია იხილეთ გზშ-ის ანგარიშში პარაგრაფი 8.
5	ექსპლუატაციის ეტაპზე განსახორციელებელი მონიტორინგის გეგმა;	ინფორმაცია იხილეთ გზშ-ის ანგარიშში პარაგრაფი 12.
	ავარიულ სიტუაციებზე რეაგირების დეტალური გეგმა;	ინფორმაცია იხილეთ გზშ-ის ანგარიშში პარაგრაფი 5.
	სკოპინგის ეტაპზე საზოგადოების ინფორმირებისა და მის მიერ წარმოდგენილი მოსაზრებებისა და შენიშვნების შეფასება;	ინფორმაცია იხილეთ გზშ-ის ანგარიშში პარაგრაფი 14.
	გზშ-ის ფარგლებში შემუშავებული ძირითადი დასკვნები და საქმიანობის პროცესში განსახორციელებელი ძირითადი ღონისძიებები;	ინფორმაცია იხილეთ გზშ-ის ანგარიშში პარაგრაფი 15.
	საწარმოს განთავსების ტერიტორიის სიტუაციური სქემა (შესაბამისი აღნიშვნებით, ფოტო მასალა);	ინფორმაცია იხილეთ გზშ-ის ანგარიშის დანართში
	ექსპლუატაციის ეტაპზე განსახორციელებელი შემარბილებელი ღონისძიებების გეგმა-გრაფიკი	ინფორმაცია იხილეთ გზშ-ის ანგარიშში პარაგრაფი 5.1

შენიშვნები:	
სკოპინგის ანგარიშში 3.2 (გვ 8 თავი 3.2) აღნიშნულია, რომ ერთ-ერთი ნარჩენის კოდი, რომლის გადამუშავებაც მოხდება საწარმოში, არის 123 01 05. საქართველოს მთავრობის 2015 წლის 17 აგვისტოს №426 დადგენილებაში „სახეობებისა და მახასიათებლების მიხედვით ნარჩენების ნუსხის განსაზღვრისა და კლასიფიკაციის შესახებ“ აღნიშნული კოდი არ იძებნება.	შესაბამისი ხარვეზები გასწორებულ იქნა გზმ-ის ანგარიშში პარაგრაფი 3.1.
სკოპინგის ანგარიშში (გვ 13 თავი 4.3) აღნიშნულია, რომ წარმოების მოცულობის ზრდა არ იქნება დაკავშირებული გარემოსა და მოსახლეობის ჯანმრთელობაზე მნიშვნელოვან ზემოქმედებასთან. აღნიშნული არ შეესაბამება სკოპინგის განცხადებით წარმოდგენილ ინფორმაციას და საჭიროებს დაზუსტებას	შესაბამისი ხარვეზები გასწორებულ იქნა გზმ-ის ანგარიშში
სკოპინგის ანგარიშში (გვ 15 თავი 5.1) აღნიშნულია რომ საპროექტო ტერიტორიის ჩრდილოეთით 50 მ-ში მდებარეობს საჯარო სკოლა. ტერიტორიის ელექტრონული გადამოწმების შედეგად დადგინდა, რომ ჩრდილოეთით 50 მეტრში საჯარო სკოლა არ მდებარეობს. შესაბამისად აღნიშნული საკითხი საჭიროებს რედაქტირებას.	შესაბამისი ხარვეზები გასწორებულ იქნა გზმ-ის ანგარიშში
გზმ-ის ანგარიშში წარმოდგენილი უნდა იყოს ინფორმაცია იმის შესახებ, თუ კერძოდ რომელი ნარჩენი გამოიყენება წყლის მილების წარმოების პროცესში, რომელი საკანალიზაციო მილების წარმოების პროცესში და საიდან ხდება ამ ნარჩენების შემოტანა საწარმოს ტერიტორიაზე.	ნარჩენების ჯგუფის ნუსხის თანახმად კოდების მიხედვით ვერ იდენფიცირდება, თუ რომელი ნარჩენი გამოიყენება წყლის მილების წარმოების პროცესში, რომელი საკანალიზაციო მილების წარმოების პროცესში.
გზმ ანგარიშში წარმოდგენილი უნდა იყოს ინფორმაცია სკოპინგის დასკვნით გათვალისწინებული საკითხების შესაბამისად (ერთიანი ცხრილის სახით).	აღნიშნული ინფორმაცია წარმოდგენილია გზმ-ს ანგარიშის დანართში ცხრილის სახით

დანართი 6. საიჯარო ხელშეკრულების ასლი

ხელშეკრულება ფართის იჯარაზე

ქ. ბათუმი

1 იანვარი 2021 წელი

ერთის მხრივ მეიჯარე შპს „სესილი-2008,, (ს.კ 245619941). მისი დირექტორის ზაური დავითაძის სახით და მეორეს მხრივ მოიჯარე შპს „გიო-10“, საიდენტიფიკაციო კოდი 445408791 მისი დირექტორის გიორგი დავითაძის სახით, გამოეხატათ რა ნებას ეძებთ წინამდებარე ხელშეკრულებას შემდეგზე.

1. ხელშეკრულების საგანი

1. „მოიჯარე“ გადასცემს ხოლო „მოიჯარე“ იღებს ფართს დროებით მფლობელობასა და სარგებლობაში, მდებარე ქ. ბათუმში. ბაგრატიონის ქუჩა N 97/99-ში, რომლის ფართობი შეადგენს 200 კვ.მ.

2. იჯარის მიზანი

2.1. საიჯარო ფართი „მოიჯარეს“ გადაეცემა კომერციული და საოფისე საქმიანობის მიზნით.

2.2. „მოიჯარე“ ვალდებულია საიჯარო ფართი გამოიყენოს მხოლოდ ხელშეკრულებით განსაზღვრული მიზნებისათვის.

2.3. ხელშეკრულებით გათვალისწინებული ფართი და ქონება უნდა გადაეცეს მოიჯარეს არა უგვიანეს მეორე დღისა, ხელშეკრულების ხელმოწერის დღიდან.

2.4. საიჯარო ქონების გადაცემა ხორციელდება მიღება-ჩაბარების აქტით, აქტზე მხარეების ხელმოწერა ადასტურებს ფართის იჯარით აღების ფაქტს, რაც გულისხმობს „მოიჯარის“ მიერ საიჯარო ფართით შეუფერხებელ სარგებლობას.

3. საიჯარო ქირა და ანგარიშსწორების წესი

3.1. საიჯარო გადასახადი სრული წლისათვის განისაზღვრება 500(ხუთასი) ლარს .

3.2. ანგარიშსწორება ხორციელდება უნაღდო ანგარიშსწორების წესით.

4. მხარეთა უფლებები და მოვალეობები

4.1. მხარეები ვალდებული არიან გაუფრთხილდნენ და პატივი სცენ ერთმანეთის უფლებებს.

4.2. „მოიჯარე“ ვალდებულია დროულად გადაიხადოს საიჯარო ქირა, ჯეროვან წესრიგში იქონიოს საიჯარო ფართი, დაიცვას სახანძრო და ტექნიკური უსაფრთხოების წესები.

4.3. საბიუჯეტო დაკომუნალური გადასახადების გადახდა ევალება მეიჯარეს.

4.4. არ დაუშვას „მეიჯარის“ თანხმობის გარეშე საიჯარო ფართზე კაპიტალური სამუშაოების წარმოება.

4.5. „მოიჯარეს“ აქვს ქვეიჯარის უფლება.

„მოიჯარეს“ უფლება აქვს:

4.6. მოაწიოს საიჯარო ფართი საკუთარი მოთხოვნების შესაბამისად.

4.7. მიუთითოს თავისი მდებარეობა შესაბამის ფირნიშებსა და სარეკლამო სტენდების მეშვეობით, როგორც შენობაზე ისე შენობის წინ.

6. საიჯარო ფართის და ქონების დაბრუნების წესი

6.1. საიჯარო ვადის გასვლისთანავე „მოიჯარე“ ვალდებულია დაუბრუნოს „მოიჯარეს“ საიჯარო ფართი და იჯარით აღებული სხვა ქონება.

6.2. ქონების დაბრუნება უნდა მოხდეს მიღება-ჩაბარების აქტით იჯარის ვადის გასვლამდე ორი დღით ადრე.

6.3. ამ ხელშეკრულებით გათვალისწინებული საიჯარო ვადის გასვლის შემდეგ „მოიჯარემ“ „მოიჯარეს“ საიჯარო ფართი უნდა დაუბრუნოს უნაკლო მდგომარეობაში, ნორმალური ცვეთის გათვალისწინებით.

7. მოიჯარის პასუხისმგებლობა

7.1. „მოიჯარის“ პასუხისმგებლობა: საიჯარო ქირის დაგვიანებისათვის ავტომატიურად შეწყდება ხელშეკრულება.

8. დამატებითი დებულებანი

ხელშეკრულება შედგენილია ქართულ ენაზე ორი თანაბარი ძალის ეგზემპლარად თითოეული ცალი თითოეული მხარისათვის.

ხელშეკრულების პირობების შეცვლა ან ხელშეკრულების გაუქმება დაიშვება მხოლოდ მხარეთა შორის წერილობითი შეთანხმების საფუძველზე, ცალმხრივად შეტანილ ცვლილებას მეორე მხარისათვის იურიდიული ძალა არ აქვს.

9. მხარეთა რეკვიზიტები:

მოიჯარე:

შპს „სახილი -2008“ დირექტორი

 ზ. დავითაძე

მოიჯარე:

შპს „გიო-10“-ს დირექტორი

 გ. დავითაძე



დანართი 7. მოსახლეობის თანხმობის ხელმოწერები

ქ. ბათუმში, ბაგრატიონის ქუჩაზე, ე.წ ყოფილი
ქიმიური ქარხნის დასახლებაში მცხოვრები
მოსახლეობის ერთობლივი

გ ა ნ ც ხ ა დ ე ბ ა.

მოგახსენებთ, რომ ზემოთხსენებულ დასახლებაში მცხოვრები
მოსახლეობა წინააღმდეგი არა ბაგრატიონის ქუჩა №97/99-ში არსებული
საკანალიზაციო და სასმელი წყლების მიღების დამაზადებელმა საწარმო
გააგრძელოს ფუნქციონირება, რასაც ვადასტურებთ ჩვენი ხელწერებით:

სახელი; გვარი; საცხოვრებელი მისამართი; პირადი ნომერი; ხელწერა

1. იხმა შიქელაძე ვაჟა-ფშაველას -147-61001036443. ი. შიქელაძე
2. შამაგია შიქელაძე ვაჟა-ფშაველას -147-61001066585. შ. შამაგია
3. ტყეშელაშვილი შიქელაძე ვაჟა-ფშაველას -147-61001036450. ტ. ტყეშელაშვილი
4. ჩუბინი სუგიაძე ვაჟა-ფშაველას -149 61001000109 შ. ჩუბინი
5. თამარ გოგიაძე ვაჟა-ფშაველას -149 61001062012 ა. გოგიაძე
6. გურგენი სიბუჩაძე ვაჟა-ფშაველას №138 61001028870 გ. სიბუჩაძე
7. თინათინ ჩხიტიანი ვაჟა-ფშაველას №138 61001057304 თ. ჩხიტიანი
8. თინათინ თბილისი ვაჟა-ფშაველას №138 61006014673 თ. თბილისი
9. სინათლე ნიკა ვაჟა-ფშაველას №138 61001079400 ნ. ნიკა
10. თინათინ თბილისი ვაჟა-ფშაველას №138 61001015829 თ. თბილისი
11. შიქელაძე სოფია ვაჟა-ფშაველას №147 61001039419 თ. შიქელაძე
12. შიქელაძე ჯანა ვაჟა-ფშაველას №147 61001055636 თ. შიქელაძე
13. შინათინ თბილისი ვაჟა-ფშაველას №138 61001063368 თ. თბილისი
- 14) შინათინ თბილისი ვაჟა-ფშაველას №138 61001028520 თ. თბილისი
- 15) თინათინ თბილისი ვაჟა-ფშაველას №139-1. №: 61001047585 თ. თბილისი
16. შინათინ თბილისი ვაჟა-ფშაველას №147-1. №: 61002007526 თ. თბილისი