



საქართველო
GEORGIA

გარემოს დაცვისა და
სოფლის მეურნეობის
სამინისტრო
MINISTRY OF ENVIRONMENTAL
PROTECTION AND AGRICULTURE
OF GEORGIA

N 3139/01
30/03/2021

3139-01-2-202103301224



შპს „კავკას მეტალს“

მის: ქ. თბილისი, ქიზიყის ქ. N14

საქართველოს გარემოს დაცვისა და სოფლის მეურნეობის სამინისტროში თქვენ მიერ გარემოსდაცვითი გადაწყვეტილების მიღების მიზნით წარმოდგენილ განხადებასთან დაკავშირებით, რომელიც ეხება ქ. თბილისში ლითონის ცხელი მოთუთიების (დამცავი ლითონის ფენით დაფარვა) საწარმოს მოწყობისა და ექსპლუატაციის გზშ-ის ანგარიშს, გაცნობებთ, რომ ადმინისტრაციული წარმოების ფარგლებში, წარმოდგენილი დოკუმენტაცია გადაგზავნილ იქნა ქ. თბილისის მუნიციპალიტეტის მერიაში, საპროექტო ტერიტორიის ზონირების გათვალისწინებით შეზღუდვებისა და აკრძალვების შესახებ ინფორმაციის მოწოდების მიზნით. აღნიშნულ საკითხთან დაკავშირებით, ქ. თბილისის მუნიციპალიტეტის სსიპ - ქალაქ თბილისის მუნიციპალიტეტის ტრანსპორტისა და ურბანული განვითარების სააგენტოს 2021 წლის 26 მარტის N16-01210853770 წერილით სამინისტროს ეცნობა პოზიცია, რომლის თანახმადაც N01.18.12.010.081 საკადასტრო ერთეულზე დედაქალაქის მიწათსარგებლობის გენერალური გეგმით განსაზღვრული ზონირებიდან გამომდინარე, ლითონის ცხელი მოთუთიების (დამცავი ლითონის ფენით დაფარვა) საწარმოს მოწყობა არ არის დასაშვები.


გთხოვთ, უზრუნველყოთ საპროექტო ტერიტორიის ზონირებასთან დაკავშირებით საკითხის ქალაქ თბილისის მუნიციპალიტეტთან შეთანხმება და შესაბამისი ინფორმაციის 1 (ერთი) თვის ვადაში სამინისტროში წარმოდგენა. აღნიშნული საკითხის დაზუსტებამდე სამინისტრო მოკლებულია შესაძლებლობას, გასცეს გარემოსდაცვითი გადაწყვეტილება ქ.

თბილისში ლითონის ცხელი მოთუთიების (დამცავი ლითონის ფენით დაფარვა) საწარმოს
მოწოდებასა და ექსპლუატაციაზე.

იხ. დანართის ელ. ვერსია

ნინო თანდილაშვილი

მინისტრის მოადგილე





**ქალაქ თბილისის
მუნიციპალიტეტის საკრებულო**



დადგენილება № 84-69

2 ივლისი
“ --- ” ----- 2021 წ

დ. თბილისი

**„დედაქალაქის მიწათსარგებლობის გენერალური გეგმის დამტკიცების შესახებ“
ქალაქ თბილისის მუნიციპალიტეტის საკრებულოს 2019 წლის 15 მარტის №39-18
დადგენილებაში ცვლილების შეტანის თაობაზე**

საქართველოს ორგანული კანონის „ადგილობრივი თვითმმართველობის კოდექსი“ 61-ე მუხლის მე-2 პუნქტისა და „ნორმატიული აქტების შესახებ“ საქართველოს ორგანული კანონის მე-20 მუხლის მე-4 პუნქტის თანახმად, ქალაქ თბილისის მუნიციპალიტეტის საკრებულო ადგენს:

მუხლი 1

შეტანილ იქნეს ცვლილება „დედაქალაქის მიწათსარგებლობის გენერალური გეგმის დამტკიცების შესახებ“ ქ. თბილისის მუნიციპალიტეტის საკრებულოს 2019 წლის 15 მარტის №39-18 დადგენილებაში (სსმ, ვებგვერდი: www.matsne.gov.ge, 20/03/2019, სარეგისტრაციო კოდი: 330090020.35.101.016587) და დადგენილების:

ა) პირველი მუხლის „ა“ პუნქტით დამტკიცებული „დედაქალაქის მიწათსარგებლობის გენერალური გეგმის გრაფიკული ნაწილი – რუკა (დანართი №1)“ ჩამოყალიბდეს თანდართული რედაქციით (თან ერთვის ცვლილების საინფორმაციო მასალა);

ბ) პირველი მუხლის „ა“ პუნქტის „ა.თ“ ქვეპუნქტით დამტკიცებული „თბილისის გამწვანებული ტერიტორიების რუკა (დანართი №1.8)“ ჩამოყალიბდეს თანდართული რედაქციით;

გ) პირველი მუხლის „ბ“ პუნქტით დამტკიცებული „დედაქალაქის მიწათსარგებლობის გენერალური გეგმის ტექსტური ნაწილის“ (დანართი №2) 73-ე მუხლის მე-3 პუნქტის „ი“ ქვეპუნქტი ამოღებულ იქნას.

მუხლი 2

დადგენილება ამოქმედდეს გამოქვეყნებისთანავე.


ქალაქ თბილისის მუნიციპალიტეტის
საკრებულოს თავმჯდომარე

გიორგი ტყემალაძე



СЪВЕЩАВА


- ПЛОЩАДИ НА ОТКРИТИТЕ ВОДИ
- ПЛОЩАДИ НА ЗАКРИТИТЕ ВОДИ
- ПЛОЩАДИ НА ОТКРИТИТЕ ВОДИ 1
- ПЛОЩАДИ НА ОТКРИТИТЕ ВОДИ 2
- ПЛОЩАДИ НА ОТКРИТИТЕ ВОДИ 3
- ПЛОЩАДИ НА ОТКРИТИТЕ ВОДИ
- ПЛОЩАДИ НА ОТКРИТИТЕ ВОДИ 1 (0/0.1)
- ПЛОЩАДИ НА ОТКРИТИТЕ ВОДИ 2 (0/0.2)
- ПЛОЩАДИ НА ОТКРИТИТЕ ВОДИ 3 (0/0.3)
- ВОДИ НА ОТКРИТИТЕ ВОДИ
- ПЛОЩАДИ НА ОТКРИТИТЕ ВОДИ (0/0.0)



1:30,000



მიმდინარე სივრცით-გეგმარებითი და სამშენებლო
განვითარების სამუშაო პროცესის შედეგად გენგეგმაში
შესატანი ცვლილებების შესახებ





მიმდინარე სოფრეთ-გეგმარებითი და სამშენებლო
გაზეთიარების სამუშაო პროექტის შედეგად
გეგმვაში შესატანი ცვლილებების შესახებ

ფურცელი 406.130

სტადია

- უცვლილებია
- 2018/09/05/2018 წლის 09/05/2018
- 01/18/2018 წლის 01/18
- 02/18/2018 წლის 02/18
- 03/18/2018 წლის 03/18
- 04/18/2018 წლის 04/18
- 05/18/2018 წლის 05/18
- 06/18/2018 წლის 06/18
- 07/18/2018 წლის 07/18
- 08/18/2018 წლის 08/18
- 09/18/2018 წლის 09/18
- 10/18/2018 წლის 10/18
- 11/18/2018 წლის 11/18
- 12/18/2018 წლის 12/18
- 01/19/2019 წლის 01/19
- 02/19/2019 წლის 02/19
- 03/19/2019 წლის 03/19
- 04/19/2019 წლის 04/19
- 05/19/2019 წლის 05/19
- 06/19/2019 წლის 06/19
- 07/19/2019 წლის 07/19
- 08/19/2019 წლის 08/19
- 09/19/2019 წლის 09/19
- 10/19/2019 წლის 10/19
- 11/19/2019 წლის 11/19
- 12/19/2019 წლის 12/19
- 01/20/2020 წლის 01/20
- 02/20/2020 წლის 02/20



1:30,000

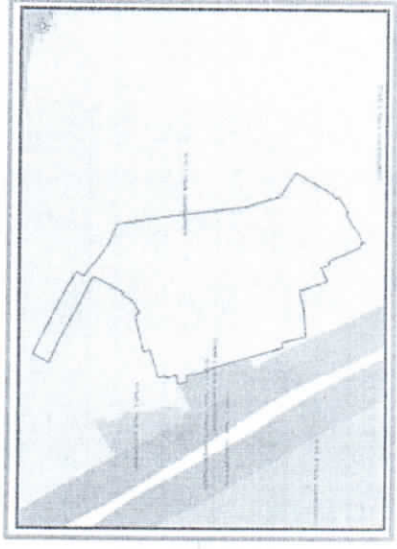
ფუნქციური ზონირების ცვლილების მოთხოვნა საკითხი 26

ადგილმდებარეობა

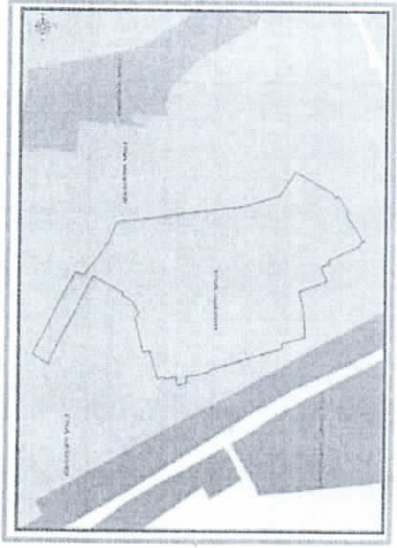


დაინტერესებული პირი: მარიამ გიორგაძე
დაძვეობის ინფორმაცია: შპს "კვკას მეტალი", შპს "მიწოლითი"
მესაკუთრე: შპს "კვკას მეტალი", სახელმწიფო, შპს "მიწოლითი"
მისამართი: ქალაქი თბილისი, რუსთავეის გზატკეცილი
საკადასტრო კოდი : N 01.18.12.010.081, 01.18.12.010.019, 01.18.12.010.011
მიზნობრიობა: არსებული საწარმის განვითარება რეკონსტრუქცია
http://maps.tbilisi.gov.ge/?orgid=1&objid=89140&lrId=10880#/C=44.9104422-41.6501207@Z=18
განცხადების ნომერი : N 0121149153-67


ფუნქციური ზონირება 2014-2018



არსებული ზონირება



მოთხოვნილი ზონირება



მოთხოვნის ტექსტი: ხაზშეწყველი ზონა 1 (ს-1)-ის ცვლილება, ხაზშეწყველი ზონა 2 (ს-2) ითვალისწინებს საკრთო ფართობი: 36520 კვ.მ. 2014-2018 წლის განკარგულებული გეგმის ფუნქციური ზონირებას რუკით ვრცელდებოდა ხაზშეწყველი ზონა-2 (ს-2)

ზონირების ბალანსი

საკითხი 26

არსებული ზონირება

■ სამრეწველო ზონა-1 (ი-1) (36520,კვ.მ)

მოთხოვნილი ზონირება

■ სამრეწველო ზონა-2 (ი-2) (36520,კვ.მ)

ქალაქ თბილისის მუნიციპალიტეტის მერიის გარემოს დაცვის საქალაქო სამსახურის პოზიცია: უარი (2021 წლის 15 ივნისის N01211661578)

ქალაქ თბილისის მუნიციპალიტეტის საგარო სამართლის თურთიდიული პირის - ქალაქ თბილისის მუნიციპალიტეტის ტრანსპორტისა და ურბანული განვითარების სააგენტოს პოზიცია : თანხმობა