



შპს „აჭარისწყალი ჯორჯია“

მდინარე აჭარისწყალზე შუახევის ჰესების კასკადის მშენებლობის
პროექტის ფარგლებში, გვირაბებიდან გამონამუშევარი ფუჭი ქანების
№23 სანაყაროს ნაპირდამცავი ნაგებობის პროექტი

სკრინინგის ანგარიში

შემსრულებელი

შპს „გამა კონსალტინგი“

დირექტორი

ზ. მაგალობლიშვილი

2022 წელი

სარჩევი

1	შესავალი	3
2	ანგარიშის მომზადების საკანონმდებლო საფუძველი	3
3	დაგეგმილი საქმიანობის მოკლე აღწერა	4
4	ინფორმაცია საქმიანობის განხორციელების ადგილის გარემოს ფონურ მდგომარეობაზე.....	10
4.1	კლიმატური პირობები.....	10
4.2	გეოლოგიური პირობები.....	14
4.3	ჰიდროლოგია.....	14
5	გარემოსა და ადამიანის ჯანმრთელობაზე ზემოქმედების რისკები.....	16
5.1	ატმოსფერულ ჰაერში მავნე ნივთიერებების ემისიები და ხმაურის გავრცელება	17
5.2	ზედაპირული და მიწისქვეშა წყლების დაბინძურების რისკები	17
5.3	ნიადაგზე ზემოქმედება	17
5.4	ბიომრავალფეროვნებაზე ზემოქმედება	18
5.5	ჯანმრთელობასა და უსაფრთხოებასთან დაკავშირებული ზემოქმედება	18
5.6	კუმულაციური ზემოქმედება	19
6	დაგეგმილი საქმიანობით გამოწვეული გარემოზე შესაძლო ზემოქმედება	19
7	გარემოზე უარყოფითი ზემოქმედების შემარბილებელი ღონისძიებები	21
8	დანართი 1 სანაყაროს კვეთში მდინარე აჭარისწყლის მაქსიმალური დონეებისა და კალაპოტის მოსალოდნელი ზოგადი გარეცხვის სიღრმეების გაანგარიშება	22

1 შესავალი

წინამდებარე სკრინინგის ანგარიში შეეხება შპს „აჭარისწყალი ჯორჯია“-ს მდინარე აჭარისწყალზე შუახევის ჰესების კასკადის მშენებლობის პროექტის ფარგლებში, გვირაბებიდან გამონამუშევარი ფუჭი ქანების №23 სანაყაროს ნაპირდამცავი ნაგებობის მოწყობის პროექტს.

საქმიანობის განმახორციელებელი კომპანიის შპს „აჭარისწყალი ჯორჯია“-ს და სკრინინგის ანგარიშის შემმუშავებელი კომპანიის შპს „გამა კონსალტინგი“-ს საკონტაქტო ინფორმაცია მოცემულია ცხრილში 1.1.

ცხრილი 1.1 ინფორმაცია საქმიანობის განმახორციელებლის და საკონსულტაციო კომპანიის შესახებ.

საქმიანობის განმახორციელებელი კომპანია	
კომპანიის დასახელება	შპს „აჭარისწყალი ჯორჯია“
კომპანიის იურიდიული მისამართი	ქ. ბათუმი, ი. აბაშიძის ქ. N6, ბ 2-3
საქმიანობის განხორციელების ადგილი	შუახევის მუნიციპალიტეტი
საქმიანობის სახე	ნაპირდამცავი ნაგებობის მოწყობა
საიდენტიფიკაციო კოდი	404401438
ელექტრონული ფოსტა	nino.gagua@agl.com.ge
საკონტაქტო პირი	ნინო გაგუა
საკონტაქტო ტელეფონი	+995 422 271217
საკონსულტაციო კომპანია	
კომპანიის დასახელება	შპს „გამა კონსალტინგი“
კომპანიის დირექტორი	ზურაბ მგალობლიშვილი
კომპანიის დირექტორის ტელეფონი	+032 2614434; +995 599 504434

2 ანგარიშის მომზადების საკანონმდებლო საფუძველი

საქართველოს კანონის „გარემოსდაცვითი შეფასების კოდექსი“-ს მეორე დანართის 9.13 ქვეპუნქტის - ნაპირდაცვითი და სანაპირო ზოლის ეროზიის შესაკავებლად ან/და სანაპირო ზოლის აღდგენის მიზნით გათვალისწინებული სამუშაოები, აგრეთვე საზღვაო სამუშაოები, რომლებითაც შეიძლება სანაპიროს შეცვლა მშენებლობის მეშვეობით (კერძოდ, დამბის, ჯებირის, მიწაყრილის განთავსება და ზღვისგან დაცვის სხვა სამუშაოები), გარდა მათი სარეკონსტრუქციო სამუშაოებისა“ - თანახმად, დაგეგმილი საქმიანობა წარმოადგენს სკრინინგის პროცედურას დაქვემდებარებულ საქმიანობას, შესაბამისად შპს „აჭარისწყალი ჯორჯია“-მ უნდა უზრუნველყოს პროექტის სკრინინგის ანგარიში მომზადება და გარემოსდაცვისა და სოფლის მეურნეობის სამინისტროში წარდგენა.

საქმიანობის სკრინინგი- საქმიანობის განმახორციელებელი ვალდებულია საქმიანობის დაგეგმვის შედეგების დაგვარად ადრეულ ეტაპზე სამინისტროს წარუდგინოს დაგეგმილი საქმიანობის სკრინინგის განცხადება და სამინისტროსგან მიიღოს გადაწყვეტილება იმის თაობაზე, ექვემდებარება თუ არა დაგეგმილი საქმიანობა გზმ-ს. საქმიანობის განმახორციელებლის მიერ სამინისტროსთვის წარდგენილი სკრინინგის განცხადება, საქართველოს ზოგადი ადმინისტრაციული კოდექსის 78-ე მუხლით გათვალისწინებული ინფორმაციის გარდა, უნდა მოიცავდეს:

- მოკლე ინფორმაციას დაგეგმილი საქმიანობის შესახებ;
- ინფორმაციას დაგეგმილი საქმიანობის მახასიათებლების, განხორციელების ადგილისა და შესაძლო ზემოქმედების ხასიათის შესახებ.

სკრინინგის განცხადების რეგისტრაციიდან 3 დღის ვადაში სამინისტრო უზრუნველყოფს ამ განცხადების თავის ოფიციალურ ვებგვერდზე და შესაბამისი მუნიციპალიტეტის აღმასრულებელი ორგანოს ან/და წარმომადგენლობითი ორგანოს საინფორმაციო დაფაზე განთავსებას. საზოგადოებას უფლება აქვს, სკრინინგის განცხადების ვებგვერდსა და საინფორმაციო დაფაზე განთავსებიდან 7 დღის ვადაში, ამ კოდექსის 34-ე მუხლის პირველი ნაწილით დადგენილი წესით წარუდგინოს სამინისტროს მოსაზრებები და შენიშვნები ამ განცხადებასთან დაკავშირებით. სამინისტრო იხილავს საზოგადოების მიერ წარმოდგენილ მოსაზრებებსა და შენიშვნებს და, შესაბამისი საფუძვლის არსებობის შემთხვევაში, მხედველობაში იღებს მათ სკრინინგის გადაწყვეტილების მიღების პროცესში.

სკრინინგის განცხადების რეგისტრაციიდან არაუადრეს 10 დღისა და არაუგვიანეს 15 დღისა სამინისტრო იღებს გადაწყვეტილებას იმის თაობაზე, ექვემდებარება თუ არა დაგეგმილი საქმიანობა გზშ-ს. თუ სამინისტრო სკრინინგის პროცედურის დასრულების შემდეგ დაადგენს, რომ დაგეგმილი საქმიანობა გზშ-ს არ ექვემდებარება, განმცხადებელი ვალდებულია დაიცვას საქართველოში არსებული გარემოსდაცვითი ტექნიკური რეგლამენტებით დადგენილი მოთხოვნები და გარემოსდაცვითი ნორმები. სკრინინგის პროცედურის დასრულებიდან 5 დღის ვადაში სამინისტრო უზრუნველყოფს დასაბუთებული სკრინინგის გადაწყვეტილების თავის ოფიციალურ ვებგვერდზე და შესაბამისი მუნიციპალიტეტის აღმასრულებელი ორგანოს ან/და წარმომადგენლობითი ორგანოს საინფორმაციო დაფაზე განთავსებას.

3 დაგეგმილი საქმიანობის მოკლე აღწერა

№23 სანაყაროს ტერიტორია მდებარეობს ხულოს მუნიციპალიტეტში, კერძოდ სოფელ ღურტას ტერიტორიაზე. საპროექტო ტერიტორიის უახლოეს დასახლებულ პუნქტებს სოფელი ღურტა და პაქსაძეები წარმოადგენს, ხოლო უახლოესი საცხოვრებელ სახლამდე მანძილი 140 მ-ს შეადგენს (პირდაპირი მანძილი). საპროექტო ტერიტორიასთან რამდენიმე მეტრში გადის ბათუმი-ახალციხე საავტომობილო გზა (იხილეთ ილუსტრაცია 3.1). საპროექტო ტერიტორია ანთროპოგენული თვალსაზრისით დატვირთულია, რომელიც მცენარეული საფარით ღარიბია.

ილუსტრაცია 3.1 საპროექტო ნაპირდამცავი ნაგებობის განთავსების ადგილმდებარეობა



2016 წელს აღნიშნული სანაყაროსთვის შემუშავდა ნაპირდამცავი ნაგებობის პროექტი, რომელიც ითვალისწინებდა გაბიონის კედლის მოწყობას სანაყაროს ტანის გასწვრივ. დროთა განმავლობაში მდინარე აჭარისწყლის ზემოქმედებით გაბიონის კედელი დაზიანდა (იხილეთ ილუსტრაციები), რის გამოც საჭირო გახდა ახალი ნაპირდამცავი ნაგებობის მოწყობა.

ილუსტრაცია 3.2 საპროექტო ტერიტორია და ძველი ნაპირდამცავი გაბიონის კედელი

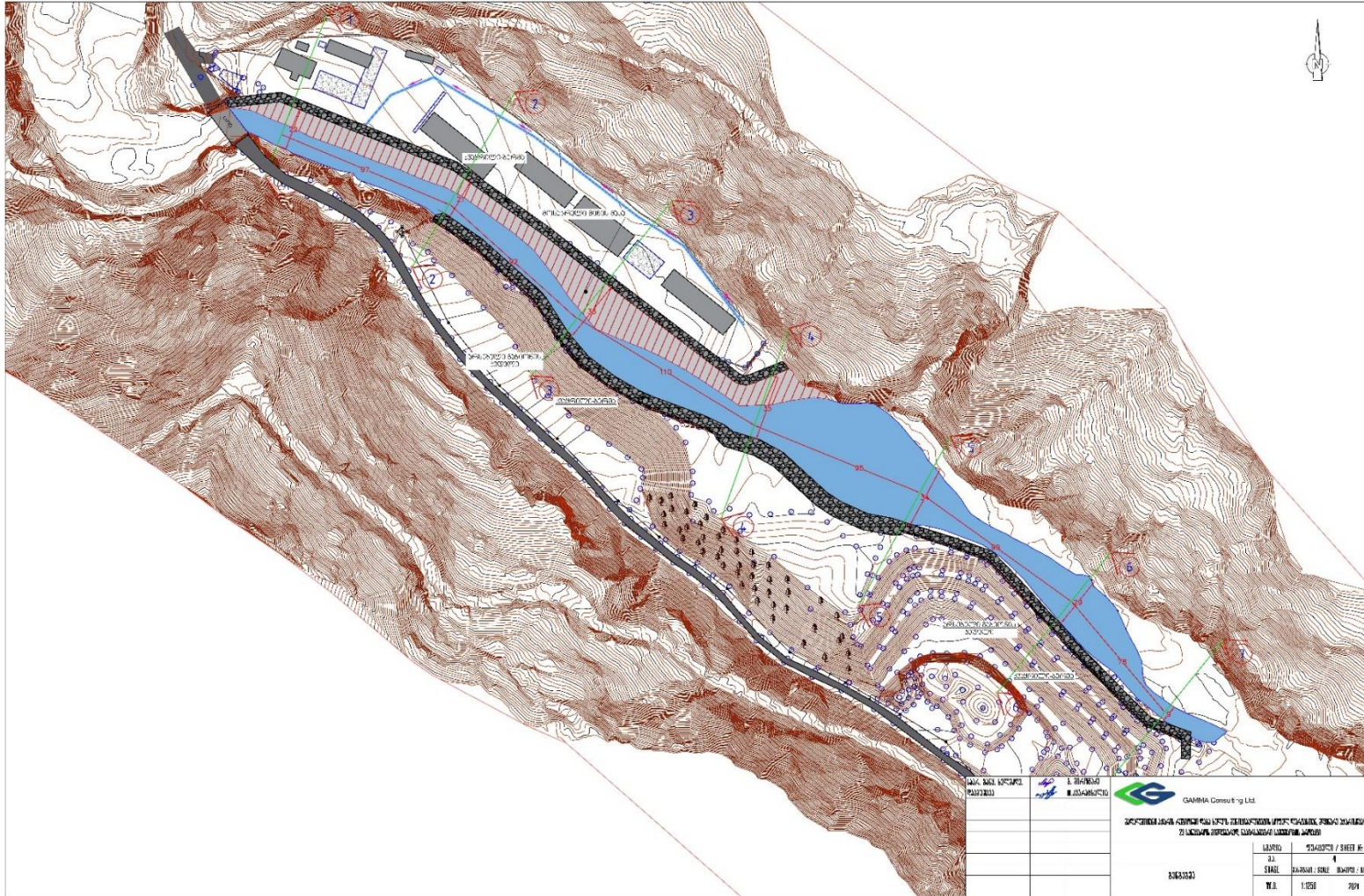


ახალი პროექტის მიხედვით, გაბიონის კედლის ნაცვლად შეირჩა ქვის ბერმა. ქვის ბერმისათვის განკუთვნილი ლოდების მინიმალური დიამეტრი 0.76 მ-ს შეადგენს, რომელიც მდინარე აჭარისწყლის მაქსიმალური ხარჯების, წყლის მაქსიმალური დონეების

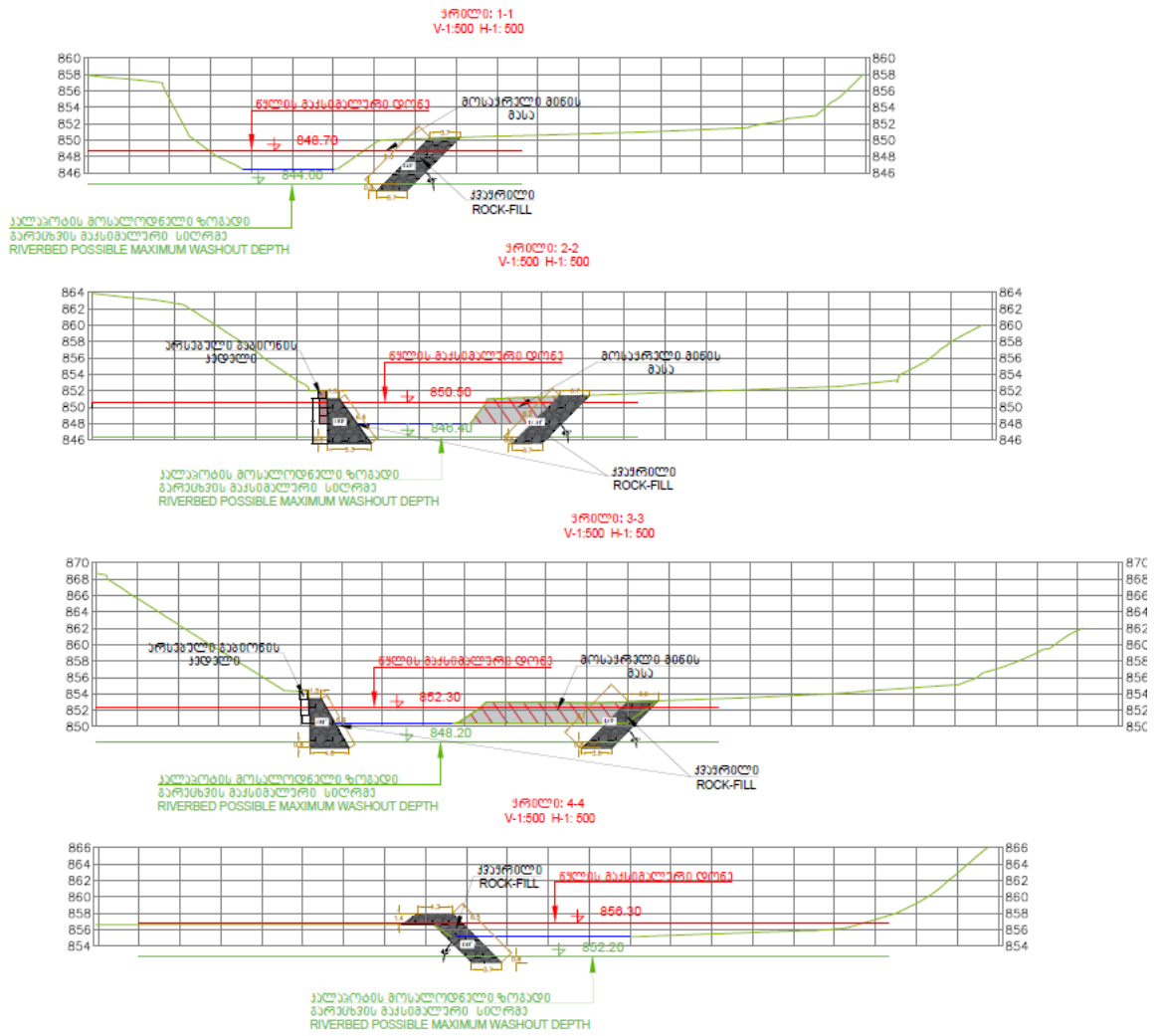
და მოსალოდნელი ზოგადი გარეცხვის სიღრმის (იხილეთ დანართი 1) მიხედვით განსაზღვრა.

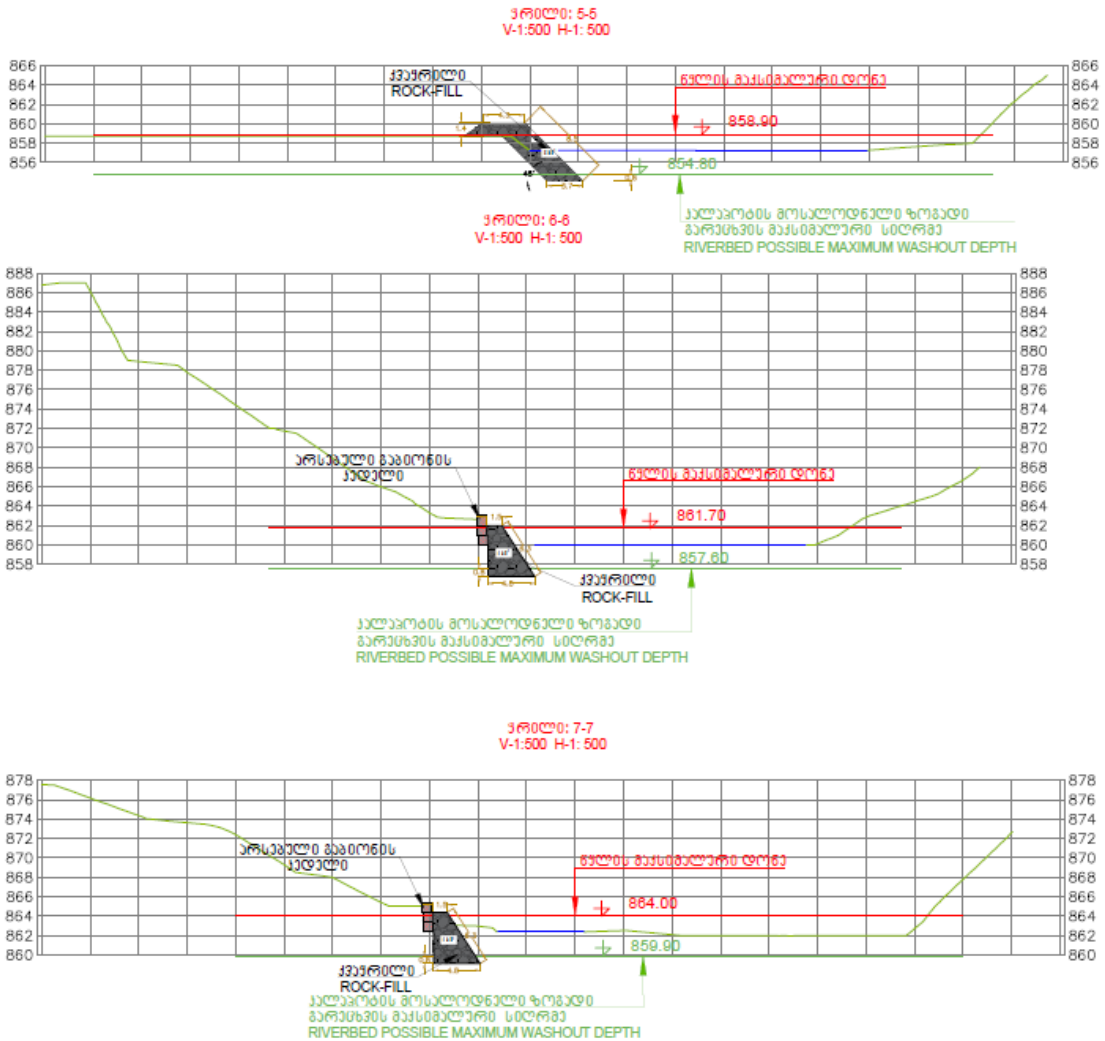
ნაპირსამაგრი მოეწყობა დაგეგმილია მდინარე აჭარისწყლის ორივე მხარეს - არსებული სანაყაროსა და სამშენებლო ბანაკის დასაცავად. საპროექტო ნაპირდამცავი ქვაყრილის გეგმა და ჭრილები მოცემულია ნახაზებზე 3.1 და 3.2

ნახაზი 3.1 ნაპირდამცავი ნაგებობის გეგმა



ნახაზი 3.2 ჭრილები





შენიშვნა: ქვის ბერმის ქვედა ნიშნული შესაძლოა შეიცვალოს უშუალოდ სამუშაოების წარმოებისას, რაც დამოკიდებული იქნება მყარი ქანების არსებობაზე, თუ ნაგებობის კვეთში დაფიქსირდება ძირითადი ქანები გარეცხვის სიღრმეზე მაღლა, ნაგებობა უნდა დაეფუძნოს ძირითად ქანებს.

ქვის ბერმის მოსაწყობად საჭიროა შემდეგი მოცულობისა და დიამეტრის ქვა:

- 1265 მ³, 1.5 მ. დიამეტრის ქვა;
- 3615 მ³, 2.28 მ. დიამეტრის ქვა;
- 1808 მ³, 0.76 მ. დიამეტრის ქვა

ქვყარილი ბერმისთვის საჭირო სხვადასხვა დიამეტრის ლოდების შესყიდვა განხორციელდება უახლოესი კარიერიდან. საპროექტო ობიექტამდე ლოდების ტრანსპორტირებას მომწოდებელი კომპანია თვითმცლელების საშუალებით უზრუნველყოფს.

ლოდების დალაგება მდინარის სანაპიროს გასწვრივ განხორციელდება 2 ერთეული ექსკავატორით, რომლებიც უშუალოდ მდინარის კალაპოტში იქნებიან განთავსებული. ქვანაყარი ბერმის მოწყობის სამუშაოები იწარმოებს წყალმცირობის პერიოდში, აგვისტოდან დაახლოებით 4 თვის განმავლობაში.

4 ინფორმაცია საქმიანობის განხორციელების ადგილის გარემოს ფონურ მდგომარეობაზე

4.1 კლიმატური პირობები

საკვლევი ტერიტორია მდებარეობს მთიან აჭარაში, რომელიც ძირითადად მდებარეობს მდ. აჭარისწყლის ხეობაში და შემოფარგლულია მესხეთისა და შავშეთის ქედებითა და მათი სამხრეთული განშტოებებით. ამიტომ აქ, კოლხეთის დაბლობისგან განსხვავებით, გაბატონებულია მშრალი კლიმატური პირობები.

აღნიშნული ტერიტორიის კლიმატური დახასიათება შედგენილია საპროექტო ტერიტორიის სიახლოვეს არსებული ხულოს მეტეოროლოგიური სადგურის მრავალწლიური დაკვირვების მონაცემების საფუძველზე.

აღნიშნული მეტეოროლოგიური სადგურის მონაცემებით, აქ მზის ნათების ხანგრძლივობა მთელი წლის განმავლობაში მაღალია და მისი საშუალო წლიური სიდიდე 1800-2200 საათის ფარგლებში მერყეობს. ჯამობრივი რადიაციაც, რომლის სიდიდე 110-130 კკალ/სმ²-ს შორის მერყეობს, საკმაოდ მაღალია.

მზის რადიაციასთან უშუალო კავშირშია კლიმატური პირობების მაფორმირებელი ერთ-ერთი ძირითადი ფაქტორი – ჰაერის ტემპერატურა, რომლის საშუალო თვიური, წლიური და ექსტრემალური მნიშვნელობები, აღნიშნულ ტერიტორიაზე და მის სიახლოვეს არსებული მეტეოროლოგიური სადგურების მრავალწლიური დაკვირვების მონაცემების მიხედვით, მოცემულია ცხრილში 4.1.1.

ცხრილი 4.1.1. ჰაერის ტემპერატურის საშუალო თვიური, წლიური და ექსტრემალური სიდიდეები

მეტსადგური	ტემპერატურა	I	II	III	IV	V	VI	VII	VII I	IX	X	XI	XI I	წელი
ხულო	საშუალო	0.9	1.7	4.6	9.4	14.2	16.5	18.6	19.4	16.2	12.3	7.8	3.6	10.4
	აბს. მაქსიმუმი	17	21	24	31	35	39	39	39	38	32	27	22	39
	აბს. მინიმუმი	-18	-18	-13	-9	-2	4	7	7	0	-3	-	-12	-18

რაიონში წაყინვები, ანუ საშუალო დღე-ღამური დადებითი ტემპერატურების ფონზე ჰაერის გაცივება 0°C-ზე ქვემოთ, საშუალოდ იწყება ნოემბერში და მთავრდება აპრილში.

წაყინვების დაწყებისა და დასრულების თარიღები, ასევე უყინვო პერიოდის ხანგრძლივობა დღეებში, იმავე მეტსადგურის მრავალწლიური დაკვირვების მონაცემების მიხედვით, მოცემულია ცხრილში 4.1.2.

ცხრილი 4.1.2 წაყინვების დაწყებისა და დასრულების თარიღები და უყინვო პერიოდის ხანგრძლივობა დღეებში

მეტ სადგური	წაყინვების თარიღი						უყინვო პერიოდი დღეებში		
	დასაწყისი			დასასრული			საშ.	უმცი- რესი	უდი- დესი
	საშუალო	ნაადრე ვი	გვიანი	საშუალო	ნაადრე ვი	გვიანი			
ხულო	6.IX	30.IX	6.XII	14.IV	5.III	12.V	205	160	238

ნიადაგის ზედაპირის ტემპერატურა, რომელიც დამოკიდებულია ნიადაგის ტიპზე, მის მექანიკურ შემადგენლობაზე, სინოტივეზე, მის დაცულობაზე მცენარეული საფარით ზაფხულში და თოვლის საფარის სიმაღლეზე ზამთარში, ითვალისწინებს ნიადაგის ზედაპირის რამდენიმე მმ-იანი სისქის ტემპერატურას. მისი მაჩვენებლები მჭიდრო კავშირშია ჰაერის ტემპერატურის სიდიდეებთან. ამასთან, მისი საშუალო წლიური მაჩვენებელი, საკვლევ ტერიტორიაზე, 1⁰-ზე მეტად აღემატება ჰაერის ტემპერატურის საშუალო წლიურ სიდიდეს.

ნიადაგის ზედაპირის საშუალო თვიური, წლიური, საშუალო მაქსიმალური და საშუალო მინიმალური მნიშვნელობები, ხულოს მეტეოსადგურის მრავალწლიური დაკვირვების მონაცემების მიხედვით, მოცემულია ცხრილში 4.1.3.

ცხრილი 4.1.3 ნიადაგის ზედაპირის საშუალო თვიური, წლიური, საშუალო მაქსიმალური და საშუალო მინიმალური მნიშვნელობები

მეტსადგური	ტემპერატურა	I	II	III	IV	V	VI	VII	VIII	IX	X	XI	XII	წელი
ხულო	საშუალო	0	0	5	12	19	23	25	25	19	14	7	2	13
	საშ.მაქსიმუმი	9	6	17	32	40	44	45	46	38	30	17	9	28
	საშ.მინიმუმი	-5	-5	-2	4	8	12	14	15	11	6	2	-3	5

ნიადაგის ზედაპირის წაყინვების დაწყებისა და დასრულების საშუალო თარიღები, ასევე უყინვო პერიოდის ხანგრძლივობა დღეებში, იმავე მეტეოსადგურის მრავალწლიური დაკვირვების მონაცემების მიხედვით, მოცემულია ცხრილში 4.1.4.

ცხრილი 4.14 ნიადაგის ზედაპირის წაყინვების დაწყებისა და დასრულების საშუალო თარიღები და უყინვო პერიოდის ხანგრძლივობა დღეებში

მეტსადგური	წაყინვის საშუალო თარიღი		უყინვო პერიოდის ხანგრძლივობა დღეებში
	პირველი შემოდგომაზე	საბოლოო გაზაფხულზე	
ხულო	1.XI	24.IV	190

ატმოსფერული ნალექები, რომლებიც წარმოადგენენ რაიონის კლიმატური და ჰიდროლოგიური რეჟიმის მაფორმირებელ ერთ-ერთ ძირითად ელემენტს, მდ. აჭარისწყლის აუზში შედარებით მცირე რაოდენობით მოდის. საკვლევ ტერიტორიაზე მოსული ატმოსფერული ნალექების წლიური ჯამი 1321 მმ-ს შეადგენს. ამასთან, ნალექების მინიმალური რაოდენობა ფიქსირდება წლის თბილ პერიოდში, სხვა თვეებში კი ნალექების რაოდენობა თითქმის თანაბრად არის განაწილებული.

ატმოსფერული ნალექების საშუალო თვიური რაოდენობა და წლიური ჯამი, ხულოს მეტსადგურის მრავალწლიური დაკვირვების მონაცემების მიხედვით, მოცემულია ცხრილში 4.1.5..

ცხრილი 4.1.5. ნალექების საშუალო თვიური რაოდენობა და წლიური ჯამი მმ-ში

მეტსადგური	I	II	III	IV	V	VI	VII	VIII	IX	X	XI	XII	წელი
ხულო	164	125	105	71	83	85	69	65	97	155	162	140	1321

აქ ნალექების დღე-ღამური მაქსიმალური რაოდენობა საკმაოდ მაღალია. ნალექების დღე-ღამური მაქსიმალური რაოდენობა, დაფიქსირებული ხულოს მეტსადგურზე 1949 წლის 5 ოქტომბერს, 100 მმ შეადგინა.

სხვადასხვა უზრუნველყოფის ნალექების დღე-ღამური მაქსიმალური რაოდენობა, დადგენილი ხულოს მეტსადგურის მრავალწლიური დაკვირვების მონაცემების საფუძველზე, მოცემულია ცხრილში 4.1.6.

ცხრილი 4.1.6 სხვადასხვა უზრუნველყოფის ნალექების დღე-ღამური მაქსიმუმები მმ-ში (წლიური)

მეტსადგური	საშუალო მაქსიმუმი	უზრუნველყოფა %						დაკვირვებული მაქსიმუმი	
		63	20	10	5	2	1	მმ	თარიღი
ხულო	61	54	74	82	89	98	105	100	5.X.1949

ჰაერის სინოტივე ერთ-ერთი მნიშვნელოვანი კლიმატური ელემენტია. მას უმთავრესად სამი სიდიდით ახასიათებენ, ესენია: წყლის ორთქლის დრეკადობა ანუ აბსოლუტური სინოტივე, შეფარდებითი სინოტივე და სინოტივის დეფიციტი. პირველი ახასიათებს ჰაერში წყლის ორთქლის რაოდენობას, მეორე – ჰაერის ორთქლით გაჟღენთვის ხარისხს, ხოლო მესამე – მიუთითებს შესაძლებელი აორთქლების სიდიდეზე.

საკვლევ ტერიტორიაზე ჰაერის სინოტივის მაჩვენებლები საკმაოდ მაღალია. აღსანიშნავია, რომ ჰაერის წყლის ორთქლით გაჯერებისა (აბსოლუტური სინოტივის) და მისი დეფიციტის მაჩვენებლის წლიური მსვლელობა პრაქტიკულად ემთხვევა ჰაერის ტემპერატურის წლიურ მსვლელობას.

ჰაერის სინოტივის მაჩვენებლების საშუალო თვიური და წლიური სიდიდეები ხულოს მეტსადგურის მრავალწლიური დაკვირვების მონაცემების მიხედვით, მოცემულია ცხრილში 4.1.7.

ცხრილი 4.1.7 ჰაერის სინოტივის საშუალო თვიური და წლიური სიდიდეები

მეტსადგური	ტენიანობა	I	II	III	IV	V	VI	VII	VIII	IX	X	XI	XII	წელი
ხულო	აბსოლუტური მმ-ში	4.5	4.7	5.2	7.0	10.1	13.2	16.2	16.0	12.9	9.4	7.0	5.2	9.3
	შეფარდებითი %-ში	69	69	68	64	66	72	77	75	74	70	66	65	70
	დეფიციტი მმ-ში	2.4	2.6	3.4	5.7	7.0	6.7	6.1	6.8	5.9	5.3	4.4	3.4	5.0

იმავე მეტეოროლოგიური სადგურის მრავალწლიური დაკვირვების მონაცემების მიხედვით, თოვლის საფარი საშუალოდ ყველაზე ადრე ჩნდება 1.X-ს და ყველაზე გვიან

ქრება 1.V-ს (მ/ს ხულო). ამასთან, თოვლის საფარის საშუალო დეკადური სიმაღლე, მეტსადგურ ხულოს მონაცემებით, 248 სმ-ს შეადგენს.

თოვლის საფარის გაჩენისა და გაქრობის თარიღები, იმავე მეტსადგურის მრავალწლიური დაკვირვების მონაცემების მიხედვით, მოცემულია ცხრილში 4.1.8.

ცხრილი 4.1.8 თოვლის საფარის გაჩენისა და გაქრობის თარიღები

მეტსადგური	თოვლიან დღეთა რიცხვი	თოვლის საფარის გაჩენის თარიღი			თოვლის საფარის გაქრობის თარიღი		
		საშუალო	ნადრევი	გვიანი	საშუალო	ნადრევი	გვიანი
ხულო	86	14.XI	1.X	6.I	5.IV	14.II	1.V

საკვლევ ტერიტორიაზე ქრის ყველა მიმართულების ქარი, მაგრამ გაბატონებულია ჩრდილოეთისა და სამხრეთის მიმართულების ქარები. ქარების მიმართულებები და შტილების რაოდენობა იმავე მეტსადგურის მრავალწლიური დაკვირვების მონაცემების მიხედვით, მოცემულია ცხრილში 4.1.9.

ცხრილი 4.1.9 ქარების მიმართულება და შტილების რაოდენობა %-ში წლიურიდან

მეტსადგური	ჩ	ჩა	ა	სა	ს	სდ	დ	ჩდ	შტილი
ხულო	26	21	1	1	24	20	3	4	14

ქარის საშუალო წლიური სიჩქარე საკვლევ ტერიტორიაზე მაღალი არ არის და მეტსადგურ ხულოს მონაცემებით 2,6 მ/წმ-ს არ აღემატება, ხოლო ქარის საშუალო თვიური მაქსიმალური სიჩქარე, დაფიქსირებული დეკემბერში, იმავე მეტსადგურის მონაცემებით 2,8 მ/წმ-ს შეადგენს.

ქარის საშუალო თვიური და წლიური სიჩქარეები, იმავე მეტსადგურის მრავალწლიური დაკვირვების მონაცემების მიხედვით, მოცემულია ცხრილში 4.1.10.

ცხრილი 4.1.10 ქარის საშუალო თვიური და წლიური სიჩქარე მ/წმ-ში

მეტსადგური	ფლიუგერის სიმაღლე	I	II	III	IV	V	VI	VII	VIII	IX	X	XI	XII	წელი
ხულო	11 მ.	2.8	2.9	2.8	2.8	2.5	2.4	2.2	2.2	2.2	2.4	2.6	2.8	2.6

ქარის სხვადასხვა განმეორებადობის მაქსიმალური სიჩქარეები იმავე მეტსადგურის მრავალწლიური დაკვირვების მონაცემების მიხედვით, მოცემულია ცხრილში 4.1.11.

ცხრილი 4.1.11. ქარის მაქსიმალური სიჩქარეები მ/წმ-ში

მეტსადგური	ქარის მაქსიმალური სიჩქარე (მ/წმ) შესაძლებელი ერთჯერ				
	1 წელში	5 წელში	10 წელში	15 წელში	20 წელში
ხულო	14	18	20	22	24

საკვლევ ტერიტორიაზე მთელი წლის განმავლობაში დიდი ღრუბლიანობაა, საშუალოდ წელიწადში ცის თალის 60-65% დაფარულია ღრუბლებით. უდიდეს ღრუბლიანობას ადგილი აქვს ზამთრის თვეებში (70-75%), მოღრუბლულ დღეთა რიცხვიც ამ დროსაა მეტი. აქ ღრუბლიანი დღეების საშუალო რიცხვი 120-170 შორის მერყეობს, ხოლო მოწმენდილი დღეების რაოდენობა 45-70 შორის იცვლება.

აქ ატმოსფეროს განსაკუთრებული მოვლენებიდან საკმაოდ ხშირია: ელჭექი, სეტყვა და ნისლი. ელჭექი მთელი წლის განმავლობაში იცის, ზამთრის თვეებში ელჭექი საშუალოდ 1 დღეა, ხოლო ზაფხულის თვეებში 3-8 დღე. წლის განმავლობაში ასეთი დღეები 20-45-ია,

მაქსიმალური 70-ს აღწევს. ელჭექის მსგავსად სეტყვა წლის ყველა დროს შეიძლება მოვიდეს. სეტყვის მარცვლები დიდი არ არის, ამიტომ მას არავითარი ზიანი არ მოაქვს. საერთოდ აქ სეტყვიანი დღეები შედარებით მცირეა, საშუალოდ წელიწადში 1-2 დღე, მაგრამ არის წლები როცა სეტყვიანი დღეების რაოდენობა 12 აღწევს.

4.2 გეოლოგიური პირობები

რაიონის გეოლოგიურ აგებულებაში მონაწილეობას იღებენ ზედა ცარცული, მესამეული, პლიოცენური და მეოთხეული ნალექები. ტურონული სართული წარმოდგენილია 150-250მ სიმძლავრის პელიტომორფული და მცირე მარცვლოვანი კირქვების მორიგეობით. შუა ეოცენის ვულკანოგენები უთანხმოდ ადევს ზედა ცარცს. ლითოლოგიურად ისინი ტუფობრეჩიებს ტუფებს და ბაზალტებს შეიცავენ, სიმძლავრე 1300-1500მ.

ზედა ეოცენი აგებულია ბიოტიტიანი და ტრაქიტული ტუფებით, ტუფობრეჩიებით, მერგელებისა და თიხების შრეებით, სიმძლავრე 600 მეტრია. ოლიგოცენ-ქვედა მიოცენი არა კარბონატული თიხების სქელ შრეებია, რომელთა შორის ერგელების შუაშრეები მორიგეობენ, სიმძლავრე 400მ.

პონტურში ჭრილი იყოფა ორ ნაწილად-ქვედა ქვიშაქვებიან და ზედა კონგლომერატიანი. საერთო სიმძლავრე 300მ. მეოთხეული ნალექები ალუვიური, დელუვიური და ელუვიური წარმონაქმნებით არიან წარმოდგენილი, ალუვიური ნალექების სიმძლავრე 1-დან 5 მ-მდე იცვლება. თანამედროვე, მდინარეული ქვიშა-ხრეშის დანაგროვარი ჭალის ტერასის აგებულებაში მონაწილეობენ. დელუვიური ნალექები წარმოდგენილი არიან ვულკანოგენების და დანალექი ქანების ცუდად დახარისხებული ნამტვრევებით და გვხვდებიან წყალგამყოფი ქედების, აგრეთვე ძირითადი ქანების კარნიზების ძირში.

ელუვიალის იშვიათი გავრცელება აქვს და შედარებით უფრო ხშირად გვხვდება სწორ, დაბლობ ადგილებში.

ტექტონიკურად რაიონი აჭარა – თრიალეთის ტექტონიკურ ზონას მიეკუთვნება, რომლისთვისაც დამახასიათებელია ზომიერად შეკუმშული ნორმალური ნაოჭები, ჩრდილოეთისკენ გადაყირავების ტენდენციით. რაიონი ხასიათდება დანაწევრებული რელიეფით. სამხრეთით განედური მიმართულებით მთებია გაჭიმული, რომელიც ჩრდილოეთისკენ დაბლდება და თანდათანობით გადადის დაბლობში.

4.3 ჰიდროლოგია

მდინარე აჭარისწყალი სათავეს იღებს არსიანის ქედის დასავლეთ ფერდობზე, მთა ჭანჭახიდან აღმოსავლეთით 1 კილომეტრში, 2435 მეტრის სიმაღლეზე და ერთვის მდ. ჭოროხს მარჯვნიდან სოფ. ქვედა ხერთვისიდან 1 კმ-ით ქვემოთ. მდინარის სიგრძე 90 კმ, საერთო ვარდნა 2397 მ., საშუალო დახრილობა 26.6, წყალშემკრები აუზის ფართობი 1540 კმ², ხოლო საშუალო სიმაღლე 1400 მ-ია. აუზში მდინარეთა საერთო რაოდენობა 988, საერთო სიგრძე 2165 კმ, ქსელის სიხშირე 1.41 კმ/კმ²-ია.

მდ. აჭარისწყლის ძირითადი შენაკადებია მდ. საციხური (სიგრძით 14 კმ), მდ. სხალთა (29 კმ), მდ. ჩირუხისწყალი (32 კმ), მდ. ჭვანისწყალი (21 კმ), და მდ. აკავრეთა (19 კმ). ასიმეტრიული ფორმის წყალშემკრები აუზი განფენილია მცირე კავკასიონის დასავლეთ ნაწილში, აჭარის ფარგლებში. შემოსაზღვრულია ჩაქვის, აჭარა-იმერეთის, არსიანის და

შავშეთის ქედების წყალგამყოფებით (1500-2200 მ) და მწვერვალებით: ჭიდილა (2506,7 მ), ვაგინალურით (2668.3 მ), ხინო (2598.7 მ), კანლი-დადი (2987.2 მ), სარი-ჩაი (2542.8 მ) და სხვ.

აუზის საშუალო სიგანე 25 კმ, უდიდესი - 50 კმ. აუზის ზემო წელში, მდ. აკავრეთას შესართავამდე, ტერიტორია ძლიერ დანაწევრებულია შენაკადების ღრმად ჩაჭრილი ციცაბო ხეობებით. შუა და ქვემო წელში რელიეფის დანაწევრება სუსტად არის გამოსახული. აუზი აგებულია ტუფებით, კვარციანი ქვიშაქვებით და ქვიშიანი თიხა-ფიქლებით. გვხვდება ანდეზიტ-ბაზალტური ლავები.

ტერიტორიის მნიშვნელოვანი ნაწილი უჭირავს შერეულ ტყეს. 2000-2800 მ სიმაღლეზე გავრცელებულია ალპური მდელოები (აუზის 15-20%), რომელსაც ქვემოთ ვიწრო ზოლად გაუყვება სუბალპური ტყეები, 1200-2000მ სიმაღლეზე - წიწვოვანი (ნაძვი, სოჭი), ხოლო 1000-1200მ სიმაღლეზე - ფოთლოვანი (წიფელი, რცხილა, წაბლი) ტყეები.

მდინარე ძირითადად მიედინება ვიწრო და ღრმა, V-ს მაგვარ ხეობაში. ფსკერის სიგანე ზემო წელში 15-20მ-დან შესართავისკენ 200-250 მ-დე იზრდება. ხეობის ფერდობები ციცაბოა (30-50°), ამოზნექილი და ერწყმის შემომფარგლავ ქედებს. ტერასები გვხვდება ქვედა დინებაში მდინარის ორივე ნაპირზე. მათი სიგანე 20-100 მ, იშვიათად - 200-300 მ (ს. ქედა, შუახევი), ხოლო სიმაღლე 3-10 მ, დაბა ქედასთან 150 მ-ია - შუა და ქვედა დინებებში გავრცელებული 40-100 მ სიგანის დაბალი (0.5-1.2 მ) ჭალები წყალდიდობის პერიოდში იფარება 0.3-0.8 მ-მდე წყლის ფენით. მდინარის კალაპოტი ზომიერად კლავნილი, ქვედა, და ნაწილობრივ, შუა დინებაში - ზომიერად დატოტვილია. კუნძულები შეიმჩნევა ყოველ 0.5-1 კმ-ში. მათი სიგრძე 10-100 მ, სიგანე 5-30 მ, ხოლო სიმაღლე - 0.5-1 მ-ის ფარგლებში იცვლება.

ზემო წელში მდინარის კალაპოტი ხასიათდება დიდი დახრილობით (100-114‰) და ქვიანი ჭორომებით. გვხვდება ჩანჩქერებიც. მათ შორის აღსანიშნავია 12-13 მ-ის სიმაღლის ჩანჩქერი. რიკეთიდან 5 კმ-ით ზემოთ. მდინარის სიგანე აქ 1-6 მ, სიღრმე 0.2- 0.8 მ, სიჩქარე - 1.5-2 მ/წმ. ხოლო ქვემო დინებაში მდინარის საშუალო დახრილობა 26‰, სიგანე - 40-60მ, სიჩქარე - 0.8-1.3 მ/წმ-ია.

მდინარის დონეების რეჟიმი ხასიათდება გაზაფხულის წყალდიდობით, შემოდგომის წყალმოვარდნებით, ზამთრის და ზაფხულის წყალმცირობით. წყალდიდობა იწყება მარტის შუა რიცხვებში და გრძელდება ივნისის ბოლომდე. დონეების მაქსიმალური მნიშვნელობები ფიქსირდება მარტში (0.8-1.5 მ მუშა დონიდან). წყალდიდობის პერიოდში ხშირია წვიმის წყალმოვარდნებიც. თოვლის ნადნობი და წვიმის წყალმოვარდნების მაქსიმალური მნიშვნელობების თანხვედრის დღეებში ფორმირდება გაზაფხულის წყალდიდობის მაქსიმალური დონეები (1.4-1.5 მ მუშა დონიდან). წვიმის ხშირი წყალმოვარდნები (7-10) ფიქსირდება შემოდგომაზე (IX-XI), იშვიათად ზაფხულში (VI-VIII). წყალმოვარდნების ხანგრძლივობა 2-5, იშვიათად - 10-20 დღეა. ზამთრის და ზაფხულის წყალმცირობის დონეები არამდგრადია. მათი რყევის ამპლიტუდა 16-20 სმ-ია. ჩამონადენი ფორმირდება თოვლის ნადნობი, წვიმის და გრუნტის წყლებით. გაზაფხულზე ჩამოედინება წლიური ჩამონადენის 50%, ზაფხულში 17%, შემოდგომაზე 19% და ზამთარში 14%.

5 გარემოსა და ადამიანის ჯანმრთელობაზე ზემოქმედების რისკები

ნაპირდამცავი ნაგებობის მოწყობის ეტაპზე გარემოსა და ადამიანის ჯანმრთელობაზე ზემოქმედების სახეები და ზემოქმედების მიმღები რეცეპტორები შეიძლება იყოს:

შესაძლო ზემოქმედების სახეები

- ✓ გაფრქვევები (მტვრის ნაწილაკები);
- ✓ ხმაური და ვიბრაცია;
- ✓ ტრანსპორტის პირდაპირი მექანიკური ზემოქმედება;

შესაძლო რეცეპტორები

- ✓ ატმოსფერული ჰაერი;
- ✓ ზედაპირული წყლები;
- ✓ ბიოლოგიური გარემო;
- ✓ დასაქმებული პერსონალი.

ცხრილში 5.1 მოცემული ზემოქმედებების განხილვა არ გახდა მიზანშეწონილი საქმიანობის სპეციფიკის და არსებული ფონური მდგომარეობის გათვალისწინებით.

ცხრილი 5.1 ზემოქმედების სახეები

ზემოქმედების სახე	განხილვიდან ამოღების საფუძველი
ზემოქმედება კულტურული მემკვიდრეობისა და არქეოლოგიურ ძეგლებზე	საპროექტო ტერიტორიის მახლობლად, უშუალოდ პროექტის გავლენის ზონაში კულტურული მემკვიდრეობის და არქეოლოგიური ძეგლები წარმოდგენილი არაა. აღნიშნული გარემოებებიდან, პროექტის განხორციელება კულტურული მემკვიდრეობის და არქეოლოგიურ ძეგლებზე ზემოქმედებას არ იქონიებს.
ნარჩენები	ნაპირდამცავი ნაგებობების მოსაწყობად რაიმე მასშტაბური სამშენებლო სამუშაოების წარმოება არ არის დაგეგმილი. უშუალოდ ნაპირდამცავი ნაგებობების მოწყობა არ გულისხმობს სახიფათო ნარჩენების წარმოქმნას, ხოლო არასახიფათო ნარჩენები არ იქნება მნიშვნელოვანი რაოდენობის. სამუშაოების განხორციელების პერიოდში ძირითადად მოსალოდნელია საყოფაცხოვრებო ნარჩენების წარმოქმნა (დაახლოებით 10 მ ³ მოცულობის), რომელიც დაგროვდება სამუშაო ზონაში სპეციალურად გამოყოფილ კონტეინერებში და შემდეგი მართვისთვის გადაეცემა კონტრაქტორ კომპანიას. აღსანიშნავია, რომ საპროექტო ტერიტორიის მახლობლად მდებარეობს შპს „აჭარისწყალი ჯორჯიას“ ინფრასტრუქტურა და წარმოქმნილი ნარჩენების მართვა განხორციელდება ერთობლივად.
დაცულ ტერიტორიებზე ზემოქმედება	საპროექტო ტერიტორიის მდებარეობისა და დაგეგმილი სამუშაოების სპეციფიკიდან გამომდინარე დაცულ ტერიტორიებზე ზემოქმედება მოსალოდნელი არაა.

5.1 ატმოსფერულ ჰაერში მავნე ნივთიერებების ემისიები და ხმაურის გავრცელება

საპროექტო ტერიტორიებზე ატმოსფერული ჰაერის ხარისხზე და აკუსტიკურ ფონზე ზემოქმედების სტაციონარული წყაროები წარმოდგენილი არ არის. მობილური წყაროებიდან აღსანიშნავია ბათუმი-ახალციხე საავტომობილო გზაზე მოძრავი ავტოტრანსპორტის გადაადგილებით გამოწვეული ემისიები და ხმაურის გავრცელება.

ნაპირდამცავი ნაგებობის მოწყობის პერიოდში ატმოსფერულ ჰაერში ემისიები და ხმაური დაკავშირებული იქნება, სამშენებლო ტექნიკის და სატრანსპორტო საშუალებების მუშაობასთან, ასევე ტერიტორიის მომზადებისათვის განკუთვნილი ლოდების ჩამოტვირთვის პროცესებთან. თუ გავითვალისწინებთ შესასრულებელი სამუშაოების დაბალ ინტენსივობას და ხანგრძლივობას, ზემოქმედება არ იქნება მნიშვნელოვანი.

უარყოფითი ზემოქმედების არამასშტაბურობის მიუხედავად, ნაპირდამცავის მოწყობის პროცესში საჭირო იქნება მტვრის და ხმაურის გავრცელების პრევენციული ღონისძიებების შესრულება, კერძოდ:

- ნაპირდამცავი ნაგებობის მოწყობის სამუშაოები შესრულდება მხოლოდ დღის საათებში;
- მშრალ და ქარიან ამინდში, მტვრის გავრცელების პრევენციის მიზნით, მოხდება ტექნიკის გადაადგილებისათვის საჭირო გრუნტიანი ნაწილის პერიოდული მორწყვა;
- სამუშაოს დაწყებამდე ყოველდღიურად მოხდება გამოყენებული ტექნიკის და სატრანსპორტო საშუალებების ძრავების გამართულობის შემოწმება;

5.2 ზედაპირული და მიწისქვეშა წყლების დაბინძურების რისკები

დაგეგმილი სამუშაოების განხორციელება დაგეგმილია მდ. აჭარისწყლის სანაპირო ზოლში. შესაბამისად, სამუშაოების შესრულების პროცესში არსებობს მდინარის წყლის ხარისხზე უარყოფითი ზემოქმედების რისკები. წყლის ხარისხზე ზემოქმედების რისკები დაკავშირებული იქნება მდინარის აქტიური კალაპოტში და მის სიახლოვეს სამუშაოების შესრულებასთან. პროექტების მიხედვით, ნაპირდამცავი ნაგებობების მოწყობა დაგეგმილია მდინარე აჭარისწყლის ორივე სანაპიროზე, სამუშაოების ნაწილი იწარმოებს მდინარის აქტიურ კალაპოტში, რის გამოც მდინარის წყლის ხარისხზე მოსალოდნელია უარყოფითი ზემოქმედება. მოსალოდნელი ზემოქმედების შესარბილებლად აუცილებელია ტექნიკის გამართულობის მუდმივი შემოწმება სამუშაოების დაწყებამდე და პერიოდული მონიტორინგი უშუალოდ სამუშაოების განხორციელებისას.

საპროექტო ტერიტორიებზე სამშენებლო ინფრასტრუქტურის მოწყობა დაგეგმილი არ არის - სამშენებლო პროცესებისთვის გამოყენებული იქნება შპს „აჭარისწყალი ჯორჯიას“ კუთვნილებაში არსებული ჰესის ინფრასტრუქტურა.

შეიძლება ითქვას, რომ სათანადო შემარბილებელი ღონისძიებების შესრულების პირობებში, შესაძლებელია მიწისქვეშა და ზედაპირულ წყლების ხარისხზე ნეგატიური ზემოქმედების რისკების მინიმუმამდე შემცირება/აღმოფხვრა.

5.3 ნიადაგზე ზემოქმედება

როგორც უკვე აღინიშნა საპროექტო ტერიტორია ანთროპოგენული ზემოქმედებას განიცდის - ტერიტორიას ემიჯნება შპს „აჭარისწყალი ჯორჯია“-ს სამშენებლო ბანაკი და რამდენიმე მეტრში გადის ბათუმი - ახალციხე საავტომობილო გზა. ასევე, იმის გამო, რომ

საპროექტო ქვაყრილი მოწყობა 2016 წელს მოწყობილი გაბიონის კედლის ნაცვლად, ნიადაგზე უარყოფითი ზემოქმედება არ იქნება მასშტაბური.

მდინარის მარჯვენა მხარეს, მდინარის კალაპოტის გაფართოების მიზნით მოხდება გრუნტის მოჭრა დაახლოებით 11700 მ³ მოცულობით. გრუნტის მოჭრის შემდეგ ჩატარდება ნაპირსამაგრი სამუშაოები მდინარის ორივე ნაპირზე. ნიადაგის და გრუნტის მართვა განხორციელდება შესაბამისი პროექტის შესაბამისად.

5.4 ბიომრავალფეროვნებაზე ზემოქმედება

ნაპირდამცავი ნაგებობის მოწყობის ეტაპზე მოსალოდნელია ხმაურის და მავნე ნივთიერებების გავრცელება, თუმცა, მოსალოდნელი ზემოქმედება არ იქნება მასშტაბური და ამასთან, იქნება დროებითი.

საპროექტო ტერიტორია მცენარეული საფარით ღარიბია, ამასთან ტერიტორიის მახლობლად გადის ბათუმი-ახალციხე საავტომობილო გზა და რამდენიმე ათეულ მეტრში მდებარეობს კომპანიის სამშენებლო ბანაკი. აღნიშნული ფაქტორების გამო ფლორასა და ფაუნაზე უარყოფითი ზემოქმედება მინიმალურია.

ნაპირდამცავი ნაგებობების მოწყობის პროცესში უარყოფითი ზემოქმედების რისკები არსებობს მდინარე აჭარისწყლის იქთიოფაუნაზე, რაც დაკავშირებული იქნება მდინარის წყლის ხარისხის გაუარესების რისკებთან. ნაპირდამცავი ნაგებობების მოწყობის სამუშაოები მდინარის დინების ცვლილებას, კალაპოტის ჩახერგვას, ასევე აფეთქებითი სამუშაოების შესრულებას არ ითვალისწინებს და ასეთ სამუშაოებთან დაკავშირებული იქთიოფაუნაზე ზემოქმედების რისკები მოსალოდნელი არ არის.

ასევე აღსანიშნავია, რომ ნაპირსამაგრი ნაგებობის განთავსების ტერიტორიებზე ზედაპირული წყლების დაბინძურების წყაროები განთავსებული არ იქნება და ჩამდინარე წყლების ჩაშვებას ადგილი არ ექნება.

მიუხედავად მდინარის წყლის ხარისხზე ზემოქმედების დაბალი რისკებისა, ნაპირდამცავი ნაგებობის მოწყობის პერიოდში საჭირო იქნება წყლის ხარისხზე ზემოქმედების შემარბილებელი ღონისძიებების შესრულებაზე მკაცრი კონტროლი.

დასკვნის სახით შეიძლება ითქვას, რომ დაგეგმილი ნაპირდამცავი ნაგებობის მშენებლობის პროცესში ბიოლოგიურ გარემოზე ზემოქმედების რისკები არ იქნება მაღალი.

5.5 ჯანმრთელობასა და უსაფრთხოებასთან დაკავშირებული ზემოქმედება

დაგეგმილი სამუშაოების განხორციელების პერიოდში არსებობს ადამიანის ჯანმრთელობასა და უსაფრთხოებასთან დაკავშირებული რისკები, რაც შეიძლება გამოწვეული იყოს ავარიული სიტუაციებითა და სამუშაო პირობების დარღვევით. ტექნიკა-დანადგარების არასწორი მართვამ, მძიმე სამუშაოებმა, ინდივიდუალური დაცვის საშუალებების გარეშე მუშაობამ და სხვ. შესაძლებელია ადამიანის ჯანმრთელობასა და უსაფრთხოებაზე იქონიოს პირდაპირი უარყოფითი ზეგავლენა, რაც შესაძლოა მძიმე შედეგებითაც დამთავრდეს.

ნაპირდამცავი ნაგებობის მოწყობის სამუშაოების განხორციელებისას უზრუნველყოფილი უნდა იყოს შრომის უსაფრთხოების მაქსიმალური დაცვა. პერსონალის უსაფრთხოება რეგლამენტირებული უნდა იყოს შესაბამისი სტანდარტებით, სამშენებლო ნორმებით და წესებით. სამუშაოების წარმოებისას კომპანიის მიერ დანიშნული/მოწვეული უნდა იყოს

შრომის უსაფრთხოების სპეციალისტი, რომელიც უზრუნველყოფს შრომის უსაფრთხოების ნორმების დაცვასა და უსაფრთხოების ღონისძიებების დანერგვას.

ჯანმრთელობის დაცვისა და შრომის უსაფრთხოების ნორმების დაცვა/გათვალისწინების შემთხვევაში, ადამიანების ჯანმრთელობასა და უსაფრთხოებაზე პირდაპირი უარყოფითი ზემოქმედება დაბალი მნიშვნელობის იქნება.

5.6 კუმულაციური ზემოქმედება

№23 სანაყაროს გარდა, მდინარე აჭარისწყალზე შუახევის ჰესების კასკადის მშენებლობის პროექტის ფარგლებში, გვირაბებიდან გამონამუშევარი ფუჭი ქანების განთავსებისთვის შემუშავებულია არაერთი სანაყაროს პროექტი, რომლებიც დასრულებულია. №23 სანაყაროს ნაპირდამცავი ნაგებობის მოწყობის სამუშაოებს გარემოზე კუმულაციური ზემოქმედება არ ექნება.

6 დაგეგმილი საქმიანობით გამოწვეული გარემოზე შესაძლო ზემოქმედება

წინამდებარე თავში, წარმოდგენილია გარემოზე შესაძლო ზემოქმედებების შეფასება, რომელიც შესრულებულია საქართველოს კანონის „გარემოსდაცვითი შეფასების კოდექსი“-ს მე-7 მუხლის, მე-6 პუნქტში მოცემული შეფასების კრიტერიუმების მიხედვით, რაც მოცემულია ქვემოთ:

საქმიანობის მახასიათებლები	გარემოზე ზემოქმედების რისკის არსებობა		მოკლე რეზიუმე	
	დიახ	არა		
საქმიანობის მასშტაბი				
1.1	არსებულ საქმიანობასთან ან/და დაგეგმილ საქმიანობასთან კუმულაციური ზემოქმედება		+	დაგეგმილი საქმიანობის ხასიათის და მასშტაბების გათვალისწინებით კუმულაციური ზემოქმედება მოსალოდნელი არ არის.
1.2	ბუნებრივი რესურსების (განსაკუთრებით - წყლის, ნიადაგის, მიწის, ბიომრავალფეროვნების) გამოყენება		+	პროექტის განხორციელება არ გამოიწვევს ბუნებრივ რესურსებზე ზემოქმედებას
1.3	ნარჩენების წარმოქმნა		+	პროექტის ფარგლებში არ არის მოსალოდნელი მნიშვნელოვანი რაოდენობის ნარჩენების წარმოქმნა, წარმოქმნილი მცირე რაოდენობის ნარჩენების მართვა მოხდება შპს „აჭარისწყალი“ ჯორჯიას ჰესის მშენებლობისთვის განკუთვნილ სამშენებლო ბანაკში.
1.4	გარემოს დაბინძურება და ხმაური		+	პროექტის განხორციელებისას გარემოს ხმაურით დაბინძურება მოსალოდნელია სამუშაოებში გამოყენებული ტექნიკის

				მუშაობისას და ნაპირსამაგრი მასალის (ლოდების) ჩამოტვირთვის პერიოდში. მოსალოდნელი ზემოქმედება არ იქნება ხანგრძლივი.
1.5	საქმიანობასთან დაკავშირებული მასშტაბური ავარიის ან/და კატასტროფის რისკი		+	ნაპირდამცავი ნაგებობის მოწყობის მიზანი მდინარის სანაპიროების დაცვაა და მდინარისგან გამოწვეული კატასტროფული ზემოქმედების შემცირებაა, შესაბამისად პროექტის განხორციელებით მასშტაბური ავარიის ან/და კატასტროფის რისკები მოსალოდნელი არაა.
დაგეგმილი საქმიანობის განხორციელების ადგილი და მისი თავსებადობა				
2.1	ჭარბტენიან ტერიტორიასთან		+	-
2.2	შავი ზღვის სანაპირო ზოლთან		+	-
2.3	ტყით მჭიდროდ დაფარულ ტერიტორიასთან, სადაც გაბატონებულია საქართველოს „წითელი ნუსხის“ სახეობები		+	-
2.4	დაცულ ტერიტორიებთან		+	საპროექტო ტერიტორიის სიახლოვეს დაცული ტერიტორიები არ მდებარეობს.
2.5	მჭიდროდ დასახლებულ ტერიტორიასთან		+	<u>№23 სანაყაროს ნაპირდამცავი ნაგებობის უახლოს - დასახლებულ პუნქტებს სოფლები: ღურტა და პაქსაძეები წარმოადგენს. ნაპირსამაგრიდან უახლოესი საცხოვრებელი სახლის სოფელ პაქსაძეებში მდებარეობს 140 მ. მანძილში (პირდაპირი მანძილი)</u>
2.6	კულტურული მემკვიდრეობის ძეგლთან და სხვა ობიექტთან		+	ნაპირდამცავი ნაგებობები ანთროპოგენური დატვირთვის მქონე ტერიტორიებზე უნდა განთავსდეს, სადაც კულტურული მემკვიდრეობის ძეგლები წარმოდგენილი არ არის, ხოლო არქეოლოგიური ძეგლების გვიანი აღმოჩენის რისკები კი მინიმალურია.
საქმიანობის შესაძლო ზემოქმედების ხასიათი				
3.1	ზემოქმედების ტრანსსასაზღვრო ხასიათი		+	დაგეგმილი საქმიანობის ადგილმდებარეობიდან გამომდინარე ტრანსსასაზღვრო ზემოქმედება მოსალოდნელი არაა.
3.2	ზემოქმედების შესაძლო ხარისხი და კომპლექსურობა		+	საქმიანობის სპეციფიკის და მასშტაბების გათვალისწინებით, შესაბამისი გარემოსდაცვითი ნორმების გათვალისწინების პირობებში, დაგეგმილი საქმიანობის განხორციელება გარემოზე განსაკუთრებით მაღალი, შეუქცევადი

				ზემოქმედების რისკებთან დაკავშირებული არ არის.
--	--	--	--	---

7 გარემოზე უარყოფითი ზემოქმედების შემარბილებელი ღონისძიებები

ნაპირსამაგრის მოწყობა თავისი მასშტაბებიდან გამომდინარე არ ხასიათდება გარემოზე მკვეთრად გამოხატული უარყოფითი ზემოქმედებით. თუმცა, გარკვეული გარემოსდაცვითი და ადამიანის ჯანმრთელობასა და უსაფრთხოებასთან დაკავშირებული შესაძლო რისკების (ხმაურის დონის გადაჭარბება, მომსახურე პერსონალის ტრავმატიზმი და სხვა.) თავიდან აცილება/შემცირებისათვის შემარბილებელი ღონისძიებები მოცემულია ქვემოთ:

ადამიანთა უსაფრთხოების უზრუნველსაყოფად მნიშვნელოვანია უსაფრთხოების ნორმების მკაცრი დაცვა და მუდმივი ზედამხედველობა. ასევე, საჭიროების შემთხვევაში შემდეგი შემარბილებელი ღონისძიებების განხორციელება:

- პერსონალისთვის ცნობიერების ამაღლება უსაფრთხოებისა და შრომის დაცვის საკითხებზე;
- დასაქმებული პერსონალის უზრუნველყოფა ინდივიდუალური დაცვის საშუალებებით;
- ჯანმრთელობისთვის სახიფათო უბნებზე და გზებზე შესაბამისი გამაფრთხილებელი და ამკრძალავი ნიშნების დამონტაჟება;
- ტერიტორიაზე სტანდარტული სამედიცინო ყუთების არსებობა;
- მანქანა-დანადგარების ტექნიკური გამართულობის უზრუნველყოფა;
- უსაფრთხოების წესების მაქსიმალური დაცვა;
- ინციდენტებისა და უბედური შემთხვევების საადრიცხო ჟურნალის წარმოება.

გარემოსდაცვითი შემარბილებელი ღონისძიებები პროექტის განხორციელების ეტაპებზე (საჭიროების შემთხვევაში) შემდეგია:

- გამოყენებული ტექნიკა და სატრანსპორტო საშუალებები ტექნიკურად უნდა იყოს გამართული და აკმაყოფილებდეს უსაფრთხოების მოთხოვნებს, რისთვისაც საჭიროა მათი ტექნიკური მდგომარეობის შემოწმება სამუშაოს დაწყების წინ;
- გამოყენებულმა სატრანსპორტო ტექნიკამ უნდა იმოდროს ოპტიმალური სიჩქარით (განსაკუთრებით გრუნტიან გზებზე).
- ზეთებისა და საწვავის ავარიული დაღვრის შემთხვევაში (მაგ. ტრანსპორტიდან) გავრცელების შეზღუდვა, ნიადაგის დაბინძურებული ფენის დაუყოვნებლივი მოხსნა და შემდგომი რემედიაცია (სპეციალური ნებართვის მქონე კონტრაქტორის დახმარებით).
- შეიზღუდოს ადგილზე ტექნიკის რემონტი/ტექნიკური მომსახურება და გამართვა. უპირატესობა მიენიჭოს ტერიტორიის გარეთ მდებარე კერძო/კომერციულ ტექნომსახურების ობიექტების გამოყენებას;
- გაკონტროლდეს ისეთი სახის აქტივობები, რომლებმაც შესაძლოა გამოიწვიონ ხანძრები, წყლის ან ნიადაგის დაბინძურება;
- სამუშაოების პერიოდში წარმოქმნილი ყველა სახის ნარჩენის მართვა განხორციელდეს ნარჩენების მართვის კოდექსისა და მისგან გამომდინარე ტექნიკური რეგლამენტების მოთხოვნების შესაბამისად;

დასკვნის სახით შეიძლება ითქვას, რომ დაგეგმილი საქმიანობის განხორციელებით გამოწვეული ნეგატიური ზემოქმედება ბუნებრივ და სოციალურ გარემოზე მნიშვნელოვან

რისკებთან დაკავშირებული არ იქნება და სწორი გარემოსდაცვითი მართვის პირობებში შესაძლებელი იქნება ზემოქმედების მინიმუმამდე შემცირება/აღმოფხვრა.

8 დანართი 1 სანაყაროს კვეთში მდინარე აჭარისწყლის მაქსიმალური დონეებისა და კალაპოტის მოსალოდნელი ზოგადი გარეცხვის სიღრმეების გაანგარიშება

წყლის მაქსიმალური ხარჯები

მდინარე აჭარისწყლის მაქსიმალური ხარჯები საპროექტო, ანუ #23 სანაყაროს კვეთში, დადგენილია ანალოგის მეთოდით. ანალოგად აღებული ჰ/ს ხულოს მონაცემები, რომელიც დაკვირვების 49 წლიან (1942-69, 1971-91 წწ) პერიოდს მოიცავს, მაგრამ ოფიციალურად გამოქვეყნებულია მხოლოდ 1986 წლის ჩათვლით.

ოფიციალურად გამოქვეყნებული დაკვირვების პერიოდში მდ. აჭარისწყლის მაქსიმალური ხარჯები ჰ/ს ხულოს კვეთში მერყეობდნენ 28,8 მ³/წმ-დან (1966 წ) 189 მ³/წმ-მდე (1947 წ). ოფიციალურად გამოქვეყნებული წყლის მაქსიმალური ხარჯების 44 წლიანი ვარიაციული რიგი სტატისტიკურად დამუშავებულია საქართველოში მოქმედი СНиП 2.01.14-83-ის მოთხოვნების საფუძველზე მომენტების მეთოდით, რომლის შედეგად მიღებულია განაწილების მრუდის შემდეგი პარამეტრები:

- მაქსიმალური ხარჯების საშუალო მრავალწლიური სიდიდე 67,0 მ³/წმ;
- ვარიაციის კოეფიციენტი $C_v = 0,43$;

ასიმეტრიის კოეფიციენტის სიდიდე $C_s = 4 \cdot C_v = 1,72$, დადგენილია ალბათობის უჯრედულაზე თეორიული და ემპირიული წერტილების უახლოესი თანხვედრით.

დადგენილია ვარიაციული რიგის რეპრეზენტატიულობის შესაფასებელი პარამეტრები, რაც მისაღებ ფარგლებშია, რადგან მაქსიმალური ხარჯების შეფარდებითი საშუალო კვადრატული ცდომილება $\varepsilon_{Q_0} = 6,48\%$ და ნაკლებია 10%-ზე. ვარიაციის კოეფიციენტის შეფარდებითი საშუალო კვადრატული ცდომილება, $\varepsilon_{C_v} = 11,6\%$ და ნაკლებია 15%-ზე. ამრიგად, მაქსიმალური ხარჯების 44 წლიანი ვარიაციული რიგი შესაძლებელია ჩაითვალოს რეპრეზენტატიულად ანუ დამაჯერებლად სანდოდ.

მიღებული პარამეტრებისა და სამპარამეტრიანი გამა-განაწილების ორდინატების მეშვეობით დადგენილია მდ. აჭარისწყლის სხვადასხვა უზრუნველყოფის წყლის მაქსიმალური ხარჯების სიდიდეები ჰ/ს ხულოს კვეთში.

გადასვლა ჰ/ს ხულოს კვეთიდან საპროექტო, ანუ №23 სანაყაროს კვეთში, განხორციელებულია გადამყვანი კოეფიციენტის მეშვეობით, რომლის სიდიდე მიიღება გამოსახულებით

$$K = \frac{F_{sapr.}}{F_{an.}}$$

სადაც $F_{sapr.}$ – მდ. აჭარისწყლის წყალშემკრები აუზის ფართობია საპროექტო კვეთში, სადაც $F_{an.} = 104$ კმ²-ს.

$F_{an.}$ მდ. აჭარისწყლის წყალშემკრები აუზის ფართობია ანალოგის, ანუ 3/ს ხულოს კვეთში, $F_{an.} = 251$ კმ²-ს.

მოცემული რიცხვითი სიდიდეების შეყვანით ზემოთ მოყვანილ გამოსახულებაში, მიიღება ანალოგიდან, ანუ 3/ს ხულოს კვეთიდან საპროექტო კვეთში გადამყვანი კოეფიციენტის სიდიდე 0,414-ის ტოლი. 3/ს ხულოს კვეთში დადგენილი წყლის მაქსიმალური ხარჯების გადამრავლებით გადამყვან კოეფიციენტზე, მიიღება წყლის მაქსიმალური ხარჯები საპროექტო კვეთში.

ქვემოთ, ცხრილში, 8.1 მოცემულია მდ. აჭარისწყლის სხვადასხვა განმეორებადობის წყლის მაქსიმალური ხარჯების სიდიდეები ანალოგისა (3/ს ხულო) და საპროექტო კვეთებში.

ცხრილი 8.1 მდინარე აჭარისწყლის მაქსიმალური ხარჯები მ3/წმ-ში დადგენილი ანალოგის (3/ს ხულო) მიხედვით

კვეთი	F კმ ²	Q ₀ მ3/წმ	C _v	C _s	K	განმეორებადობა τ წელი			
						100	50	20	10
ანალოგი-3/ს ხულო	251	67.0	0.43	1.72	-	165	150	121	103
საპროექტო	104	27,7	-	-	0,414	68,3	62,1	50,1	42,6

როგორც წარმოდგენილი ცხრილიდან ჩანს, მდ. აჭარისწყლის მაქსიმალური ხარჯები საპროექტო კვეთში არარეალურად დაბალია, რაც შესაძლებელია აიხსნას წყლის რეალური მაქსიმალური ხარჯების დაკვირვების არ არსებობის ან დაკვირვებებს შორის პერიოდში გავლით და შესაბამისად მათი აღურიცხველობით. ამიტომ, მდ. აჭარისწყლის მაქსიმალური ხარჯები №23 სასაწყაროს კვეთში, დადგენილია მეთოდით, რომელიც რეკომენდირებულია მაქსიმალური ხარჯების საანგარიშოდ 400 კმ²-მდე წყალშემკრები აუზის მქონე მდინარეებზე „კავკასიის პირობებში მდინარეთა მაქსიმალური ჩამონადენის საანგარიშო ტექნიკური მითითებით“.

აღსანიშნავია, რომ შემოთავაზებული მეთოდი წყლის მაქსიმალური ხარჯების 7-10%-ით მაღალ მნიშვნელობებს იძლევა, ვიდრე იმავე ტექნიკურ მითითებაში მოყვანილი დეტალური მეთოდი და СНиПС2.01.14-83-ში მოცემული ზღვრული ინტენსივობის ფორმულა, რომელიც გამოყვანილია ყოფილი სსრ კავშირის მდინარეებისთვის გასული საუკუნის 60-იან წლებში. ზღვრული ინტენსივობის ფორმულა არ ითვალისწინებს ბოლო ათწლეულების განმავლობაში მიმდინარე კლიმატის გლობალურ ცვლილებებს და მასთან დაკავშირებულ ნალექების გაზრდილ ინტენსივობას, რაც შესაბამისად აისახება ამ ფორმულით მიღებული ხარჯების დაბალ სიდიდეებზე. კლიმატის გლობალური ცვლილებების ფონზე ნალექების გაზრდილი ინტენსივობისა და შესაბამისად მაქსიმალური ხარჯების გაზრდილი მაჩვენებლების გათვალისწინებით, მიღებული იქნა გადაწყვეტილება წყლის მაქსიმალური ხარჯების საანგარიშო სიდიდეების დადგენის შესახებ ტექნიკურ მითითებაში მოცემული მეთოდით. აღნიშნული მეთოდი კარგად აპრობირებულია საქართველოს პირობებში და პრაქტიკული გამოცდილებიდან გამომდინარე აკმაყოფილებს თანამედროვე, კლიმატის ცვლილებებით გამოწვეულ მოთხოვნებს.

აღნიშნული მეთოდის თანახმად, წყლის მაქსიმალური ხარჯები იანგარიშება ფორმულით, რომელსაც შემდეგი სახე გააჩნია

$$Q = R \cdot \left[\frac{F^{2/3} \cdot K^{1,35} \cdot \tau^{0,38} \cdot \bar{i}^{0,125}}{(L + 10)^{0,44}} \right] \cdot \Pi \cdot \lambda \cdot \delta \text{ m}^3/\text{wm}$$

სადაც:

- R-რაიონული პარამეტრია. მისი მნიშვნელობა დასავლეთ საქართველოს პირობებში მიღებულია 1,35-ის ტოლი;
- F-წყალშემკრები აუზის ფართობია საპროექტო კვეთში კმ²-ში;
- K-რაიონის კლიმატური კოეფიციენტი, რომლის მნიშვნელობა აიღება სპეციალური რუკიდან;
- τ - განმეორებადობა წლებში;
- \bar{i} - მდინარის კალაპოტის გაწონასწორებული ქანობა ერთეულებში სათავიდან საპროექტო კვეთამდე;
- L - მდინარის სიგრძეა სათავიდან საპროექტო კვეთამდე კმ-ში;
- Π - მდინარის აუზში არსებული ნიადაგის საფარველის მახასიათებელი კოეფიციენტი. მისი მნიშვნელობა აიღება სპეციალური რუკიდან და შესაბამისი ცხრილიდან. ჩვენ შემთხვევაში =1.
- λ - აუზის ტყიანობის კოეფიციენტი, რომლის სიდიდე იანგარიშება გამოსახულებით:

$$\lambda = \frac{1}{1 + 0,2 \cdot \frac{F_t}{F}}$$

აქ F_t - აუზის ტყით დაფარული ფართობია %-ში. ჩვენ შემთხვევაში დაახლოებით 90%-ის ტოლია. აქედან $\lambda = 0,85$ -ს.

δ - აუზის ფორმის კოეფიციენტი. მისი მნიშვნელობა მიიღება გამოსახულებით

$$\delta = 0,25 \cdot \frac{B_{\max}}{B_{sas}} + 0,75$$

სადაც B_{\max} აუზის მაქსიმალური სიგანეა კმ-ში;

B_{sas} აუზის საშუალო სიგანეა კმ-ში. მისი მნიშვნელობა მიიღება დამოკიდებულებით

$$B_{sas} = \frac{F}{L}; \text{ ჩვენ შემთხვევაში } \delta = 1,0.$$

საპროექტო სანაყაროს კვეთში მდ. აჭარისწყლის მაქსიმალური ხარჯების საანგარიშოდ საჭირო მორფომეტრიული ელემენტების მნიშვნელობები, დადგენილი 1:25000 მასშტაბის ტოპოგრაფიული რუკის მიხედვით, ასევე ზემოთ მოყვანილი ფორმულით გაანგარიშებული 100 წლიანი, 50 წლიანი, 20 წლიანი და 10 წლიანი განმეორებადობის წყლის მაქსიმალური ხარჯების სიდიდეები, მოცემულია ქვემოთ, ცხრილში 8.2.

ცხრილი 8.2 მდინარე აჭარისწყლის მაქსიმალური ხარჯები მ3/წმ-ში #23 სანაყაროს კვეთში

კვეთი	კმ ²	L კმ	i კალ	λ	δ	K	მაქსიმალური ხარჯები			
							$\tau =$ 100 წელს	$\tau =$ 50 წელს	$\tau =$ 20 წელს	$\tau =$ 10 წელს

საპროექტო	104	16.8	0.095	0.85	1.00	5.00	220	170	120	92.0
-----------	-----	------	-------	------	------	------	-----	-----	-----	------

მდინარე აჭარისწყლის მაქსიმალური ხარჯები, მოცემული ცხრილში 8.2 , მიღებულია საანგარიშო სიდიდეებად #23 სანაყაროს კვეთში.

წყლის მაქსიმალური დონეები

საპროექტო უბანზე მდ. აჭარისწყლის მაქსიმალური ხარჯების შესაბამისი დონეების ნიშნულების დადგენის მიზნით, გადაღებული იქნა მდინარის კალაპოტის განივი კვეთები, რომელთა მიხედვით დადგენილი იქნა მდინარის ჰიდრაულიკური ელემენტები. ჰიდრაულიკური ელემენტების საფუძველზე აგებული იქნა წყლის მაქსიმალურ ხარჯებსა და დონეებს შორის $Q = f(H)$ დამოკიდებულების მრუდები, რომლებიც ერთმანეთთან შებმულია ნაკადის ჰიდრაულიკური ქანობის შერჩევის გზით ორ საანგარიშო კვეთს შორის.

კვეთში ნაკადის საშუალო სიჩქარე ნაანგარიშეგია შეზი-მანინგის ცნობილი ფორმულით, რომელსაც შემდეგი სახე გააჩნია

$$V = \frac{h^{2/3} \cdot i^{1/2}}{n}$$

სადაც:

- h – ნაკადის საშუალო სიღრმეა კვეთში მ-ში;
- i - ნაკადის ჰიდრაულიკური ქანობია ორ საანგარიშო კვეთს შორის;
- n - კალაპოტის სიმქისის კოეფიციენტი, რომლის სიდიდე სპეციალური გათვლებით მიღებულია 0,063-ის ტოლი.

ქვემოთ, ცხრილში, 8.3 მოცემულია მდ. აჭარისწყლის სხვადასხვა განმეორებადობის წყლის მაქსიმალური ხარჯების შესაბამისი დონეების ნიშნულები საპროექტო უბანზე.

ცხრილი 8.3 მდინარე აჭარისწყლის მაქსიმალური ხარჯების შესაბამისი დონეები

განივის #	მანძილი განივებს შორის მ-ში	წყლის ნაპირის ნიშნულები მ. აბს.	ფსკერის უდაბლესი ნიშნულები მ. აბს.	წ.მ.დ			
				$\tau = 100$ წელს, Q=220 მ3/წმ	$\tau = 50$ წელს, Q=170 მ3/წმ	$\tau = 20$ წელს, Q=120 მ3/წმ	$\tau = 10$ წელს, Q=92,0 მ3/წმ
1	97 92 110 95 99 78	846.48	846.13	848.70	848.40	848.00	847.70
2		848.00	847.59	850.50	850.10	849.70	849.50
3		850.40	850.14	852.30	852.00	851.70	851.40
4		855.13	854.83	856.90	856.70	856.40	856.20
5		857.25	856.98	858.90	858.70	858.40	858.20
6		860.00	859.73	861.70	861.50	861.20	861.00
7		862.37	861.85	864.00	863.80	863.60	863.50

ნახაზებზე 3.1 და 3.2 (გვ. 7-9), მდ. აჭარისწყლის კალაპოტის განივ კვეთებზე, დატანილია 100 წლიანი და 10 წლიანი განმეორებადობის წყლის მაქსიმალური ხარჯების შესაბამისი დონეების ნიშნულები.

მდინარის ჰიდრაულიკური ელემენტები, რომელთა საფუძველზე განხორციელდა წყლის მაქსიმალურ ხარჯებსა და დონეებს შორის $Q = f(H)$ დამოკიდებულების მრუდების აგება, მოცემულია ცხრილში 8.4.

ცხრილი 8.4 მდინარე აჭარისწყლის ჰიდროავილუკური ელემენტები საპროექტო უბანზე

ნიშნულები მ.აბს.	კვეთის ელემენტები	კვეთის ფართობი აMმ2	ნაკადის სიგანე B მ	საშუალო სიღრმე ჰ მ	ნაკადის Qქანობი i	ნაკადის სიჩქარე Mv მ/წმ	წყლის ხარჯი Q მ3/წმ
განივი #1							
846.48	კალაპოტი	4.10	17.5	0.23	0.0278	0.99	4.06
848.00	კალაპოტი	34.9	23.0	1.52	0.0278	3.50	122
849.00	კალაპოტი	58.9	25.0	2.36	0.0278	4.70	277
განივი #2 L=97 მ.							
848.00	კალაპოტი	4.81	17.5	0.27	0.0157	0.83	3.99
849.00	კალაპოტი	23.3	19.5	1.19	0.0167	2.30	53.6
850.00	კალაპოტი	44.3	22.5	1.97	0.0185	3.40	151
851.00	კალაპოტი	68.0	25.0	2.72	0.0195	4.33	294
განივი #3 L=92 მ.							
850.40	კალაპოტი	5.05	29.0	0.17	0.0261	0.78	3.94
852.00	კალაპოტი	54.7	33.1	1.65	0.0200	3.14	172
852.50	კალაპოტი	71.6	34.5	2.08	0.0189	3.56	255
განივი #4 L=110 მ.							
855.13	კალაპოტი	3.62	18.0	0.20	0.0430	1.12	4.05
856.50	კალაპოტი	39.9	35.0	1.14	0.0428	3.58	143
857.00	კალაპოტი	57.6	36.0	1.60	0.0410	4.40	253
განივი #5 L=95 მ.							
857.25	კალაპოტი	5.61	31.0	0.18	0.0223	0.75	4.21
858.50	კალაპოტი	52.5	44.0	1.19	0.0212	2.60	136
859.00	კალაპოტი	74.8	45.0	1.66	0.0212	3.25	243
განივი #6 L=99 მ.							
860.00	კალაპოტი	4.97	27.5	0.18	0.0277	0.83	4.12
861.00	კალაპოტი	34.5	31.5	1.10	0.0277	2.82	97.3
862.00	კალაპოტი	67.2	34.0	1.98	0.0282	4.21	283
განივი #7 L=78 მ.							
862.37	კალაპოტი	3.00	8.60	0.35	0.0304	1.37	4.11
863.00	კალაპოტი	19.9	45.0	0.44	0.0328	1.66	33.0
864.00	კალაპოტი	65.9	47.0	1.40	0.0293	3.40	224

კალაპოტის მოსალოდნელი ზოგადი გარეცხვის სიღრმე

მდინარე აჭარისწყლის კალაპოტის მოსალოდნელი ზოგადი გარეცხვის სიღრმე #23 სანაყაროს უბანზე, დადგენილია მეთოდით, რომელიც მოცემულია ვ. ლაპშენკოვის მონოგრაფიაში „ჰიდროკვანძების ბიეფებში მდინარეთა კალაპოტების დეფორმაციების პროგნოზირება“ (ლენინგრადი, 1979 წ).

აღნიშნული მეთოდის თანახმად კალაპოტის ზოგადი გარეცხვის საშუალო სიღრმე იანგარიშება ფორმულით:

$$H_{sash} = \left[\frac{Q_{p\%} \cdot n^{2/3}}{B} \cdot \left(\frac{10}{d_{SASH}} \right)^{0,33} \right]^{\frac{1}{1+2/3 \cdot y}}$$

სადაც:

- $Q_{p\%}$ საანგარიშო უზრუნველყოფის წყლის მაქსიმალური ხარჯია, რაც ჩვენ შემთხვევაში ტოლია 220 მ³/წმ-ის;
- n - კალაპოტის სიმქისის კოეფიციენტი, რაც ტოლია 0,063-ის;
- B - მდგრადი კალაპოტის სიგანეა, რომლის სიდიდე განისაზღვრება გამოსახულებით:

$$B = A \cdot \frac{Q_{p\%}^{0,5}}{i^{0,2}}$$

სადაც:

- A - განზომილებითი კოეფიციენტი, რომლის სიდიდე მერყეობს 0,7-დან 1,1-მდე. ჩვენ შემთხვევაში მისი სიდიდე აღებულია 1,1-ის ტოლი.
- i - ნაკადის ჰიდრაულიკური ქანობია საპროექტო უბანზე, რაც ტოლია 0,0278-ის;
- $Q_{p\%}$ - აქაც საანგარიშო უზრუნველყოფის წყლის მაქსიმალური ხარჯია, რაც ტოლია 220 მ³/წმ-ის;

მოცემული რიცხვითი სიდიდეების შეყვანით წარმოდგენილ გამოსახულებაში, მიიღება მდ. აჭარისწყლის მდგრადი კალაპოტის სიგანე საპროექტო უბანზე 33,4≈34,0 მ-ის ტოლი.

$d_{sash} = d_{dan}$ - კალაპოტის ფსკერზე დალექილი მყარი მასალის საშუალო დიამეტრია მ-ში. მისი სიდიდე განისაზღვრება გამოსახულებით, რომელსაც შემდეგი სახე გააჩნია:

$$d_{sash} = 5,5 \cdot i^{0,8} \text{ მ.}$$

სადაც i - აქაც ნაკადის ჰიდრაულიკური ქანობია საპროექტო უბანზე, რაც ჩვენ შემთხვევაში ტოლია 0,0278-ის; აქედან $d_{sash} = d_{dan} = 0,31$ მ-ს.

y - ნ. პავლოვსკის ფორმულაში შეზის კოეფიციენტის განმსაზღვრელი ხარისხის მაჩვენებელია. მისი სიდიდე იანგარიშება გამოსახულებით:

$$y = 2,5 \cdot \sqrt{n} - 0,13 - 0,75 \cdot \sqrt{R} \cdot (\sqrt{n} - 0,1)$$

სადაც - ჰიდრაულიკური რადიუსია, რაც მდინარეებისთვის საშუალო სიღრმის ტოლია. ჩვენ შემთხვევაში, მდინარის ჰიდრაულიკური ელემენტების ცხრილის მიხედვით $R = h = 1,75$ მ-ს;

n - აქაც კალაპოტის სიმქისის კოეფიციენტი, რაც ტოლია 0,063-ის; აქედან $y = 0,348$ -ს;

მოცემული რიცხვითი სიდიდეების შეყვანით ზემოთ მოყვანილ ფორმულაში მიიღება კალაპოტის ზოგადი გარეცხვის საშუალო სიღრმე 2,57 მეტრის ტოლი.

კალაპოტის ზოგადი გარეცხვის მაქსიმალური სიღრმე მიიღება დამოკიდებულებით:

$$H_{\max} = 1,6 \cdot H_s$$

მოყვანილი გამოსახულების შესაბამისად, მდ. აჭარისწყლის კალაპოტის ზოგადი გარეცხვის მაქსიმალური სიღრმე #23 სასაყაროს უბანზე ტოლი იქნება 4,11≈4,10 მ-ის.

კალაპოტის ზოგადი გარეცხვის მაქსიმალური სიღრმე ($H_{\max} = 4,10$ მ) უნდა გადაიზომოს მდ. აჭარისწყლის 100 წლიანი განმეორებადობის წყლის მაქსიმალური ხარჯის შესაბამისი დონის ნიშნულიდან ქვემოთ.

აქვე აღსანიშნავია, რომ ზემოთ მოყვანილი მეთოდით კალაპოტის ზოგადი გარეცხვის სიღრმე იანგარიშება მხოლოდ ალუვიურ კალაპოტებში წყლის მაქსიმალური ხარჯების გავლისას. მეთოდი არ ითვალისწინებს მდინარის სიღრმეული ეროზიის პარამეტრების დადგენას ძირითად, კლდოვან ქანებში, სადაც სიღრმეული ეროზიის განვითარება საკმაოდ ხანგრძლივი პროცესია. ამრიგად, თუ საპროექტო ნაგებობის კვეთში დაფიქსირდება ძირითადი ქანები გარეცხვის სიღრმეზე მაღლა, ნაგებობა უნდა დაეფუძნოს ძირითად ქანებს.

ნაპირსამაგრის ქვის დიამეტრი

სასაყაროს ნაპირგამაგრებისთვის საჭირო ქვის დიამეტრი დადგენილია მეთოდით, რომელიც მოცემულია „მთის მდინარეებზე ნაპირსამაგრი გრძივი დამბების მოპირკეთების კონსტრუირების რეკომენდაციებში” (ბიშკეკი, 1991 წ).

აღნიშნული მეთოდის თანახმად, ნაპირსამაგრი ქვის დიამეტრი განისაზღვრება შემდეგი ფორმულით:

$$d_{KV} = \frac{2,15}{m_0^{0,7}} \cdot \left(\frac{\gamma_s}{\gamma_H - \gamma_s} \right) \cdot \left(\frac{Q_{p\%} \cdot i}{\sqrt{g}} \right)^{0,4}$$

სადაც:

- m_0 – ნაპირსამაგრი ნაგებობის დახრის კოეფიციენტი, რაც მიღებულია 1,5-ის ტოლი;
- γ_s – წყლისა და მყარი ნატანის სიმკვრივეა კგ/მ³-ში. მისი სიდიდე განისაზღვრება გამოსახულებით:

$$\gamma_s = \gamma + \mu \cdot \frac{\gamma_H - \gamma}{\gamma_H}$$

სადაც:

- γ და γ_H – წყლისა და მყარი ნატანის სიმკვრივეა კგ/მ³-ში; $\gamma = 1000$ კგ/მ³-ში და $\gamma_H = 2650$ კგ/მ³-ში;
- μ – კალაპოტის წარმომქმნელი მყარი ნატანის შემცველობაა წყლისა და მყარი ნატანის ნარევიში გრ/ლ ან კგ/მ³-ში; მისი სიდიდე იანგარიშება ფორმულით:

$$\mu = 7000 \cdot \left(\frac{H}{d_{dan}} \right)^{0,7} \cdot i^{2,2} \text{ gr/l}$$

სადაც:

- H – ნაკადის საშუალო სიღრმეა საპროექტო უბანზე. მისი სიდიდე აღებულია მდინარის ჰიდრაულიკური ელემენტებიდან და ტოლია 1,75 მ-ის;

- $d_{dan} = d_{sash}$ – მდინარის კალაპოტის ფსკერზე დალექილი მყარი მასალის საშუალო დიამეტრია. მისი სიდიდე განსაზღვრულია ზემოთ მოყვანილი გამოსახულებით და $d_{sash} = 0,31$ მ-ს.
- i – ნაკადის ჰიდრაულიკური ქანობია საპროექტო უბანზე, რაც ტოლია 0,0410-ის; აქედან $\mu = 20,864$ გრ/ლ-ს, ხოლო $\gamma_s = 1012,99$ კგ/მ³-ში.
- $Q_{p\%}$ – მდინარის საანგარიშო უზრუნველყოფის მაქსიმალური ხარჯია, რაც ჩვენ შემთხვევაში ტოლია 1%-იანი უზრუნველყოფის (100 წლიანი განმეორებადობის) წლის მაქსიმალური ხარჯის;
- g – სიმძიმის ძალის აჩქარებაა.

ზემოთ წარმოდგენილ ფორმულაში შესაბამისი რიცხვითი მნიშვნელობების შეტანით მიიღება #23 სანაყაროს უბანზე მდინარე აჭარისწყლის კალაპოტის ნაპირგამაგრებისთვის საჭირო ქვის დიამეტრის სიდიდე, რაც ტოლია 1,52 მ-ის.