



4891-01-01-10-2-201812111233



N 01-01-10/4891

11/12/2018

საქართველოს გარემოს დაცვისა და სოფლის  
მეურნეობის სამინისტროს

გაცნობებთ, რომ ა(ა)იპ „ქობულეთის სოფლის წყალი“-ს 2018 წლის 27 სექტემბრის N84 განცხადების საფუძველზე, აჭარის ავტონომიური რესპუბლიკის ფინანსთა და ეკონომიკის სამინისტროში მიმდინარეობს ადმინისტრაციული წარმოება ქობულეთის მუნიციპალიტეტის სოფლებში: ხუცუბანი, გვარა, ლელვა, წყავროკა და მუხაესტატეში სასარგებლო წიაღისეულის მიწისქვეშა მტკნარი წყლის (წყალმომარაგების მიზნით) მოპოვების ლიცენზიის გაცემის მიზნით.

აღნიშნულთან დაკავშირებით აჭარის ავტონომიური რესპუბლიკის გარემოს დაცვისა და ბუნებრივი რესურსების სამმართველოს მიერ მომზადებულ იქნა და 2018 წლის 01 ნოემბერს მოწოდებულ იქნა სამინისტროსათვის შესაბამისი გეოსაინფორმაციო პაკეტი, რომლის თანახმადაც ირკვევა შემდეგი:

- ლიცენზიები გაიცემა მიწისქვეშა მტკნარი წყლის მოპოვებაზე (წყალმომარაგების მიზნით) ქობულეთის მუნიციპალიტეტის, სოფელ ხუცუბანში ორ ჭაბურღილზე 1200000 მ<sup>3</sup> წელიწადში; სოფელ გვარაში ორ ჭაბურღილზე 1200000 მ<sup>3</sup> წელიწადში; სოფელ ლელვაში ორ ჭაბურღილზე 1200000 მ<sup>3</sup> წელიწადში; სოფელ წყავროკაში ერთ ჭაბურღილზე 600000 მ<sup>3</sup> წელიწადში და სოფელ მუხაესტატეში ერთ ჭაბურღილზე 600000 მ<sup>3</sup> წელიწადში, ა(ა)იპ „ქობულეთის სოფლის წყალი“-ს საკუთრებაში რეგისტრირებულ ტერიტორიებზე.

- სოფელ ხუცუბანში აღნიშნული სალიცენზიო ობიექტი მდებარეობს მდ.კინტრიშის მარჯვენა მხარეს და დაშორებულია საავტომობილო გზის ღერძიდან 20-25 მეტრით, სოფელ გვარაში საავტომობილო გზის ღერძიდან დაშორებულია 6-8 მეტრით, სოფელ ლელვაში საავტომობილო გზის ღერძიდან დაშორებულია 150 მეტრით, სოფელ წყავროკაში 1500 მეტრით და სოფელ მუხაესტატეში 150 მეტრით.

- აღნიშნულ ტერიტორიებზე არ ფიქსირდება წითელ ნუსხაში აღნიშნული ხე-მცენარეები, ასევე არ ფიქსირდება დაცულ ტერიტორიებთან, მჭიდროდ დასახლებულ ტერიტორიებთან, კულტურული მემკვიდრეობის ძეგლებთან და სხვა ობიექტებთან.

- წიაღით სარგებლობა მოცემული კოორდინატების საზღვრებში დასაშვებია, ვინაიდან აღნიშნული საქმიანობა არ გამოიწვევს გეოდინამიკური სიტუაციის გაუარესებას.

- აღნიშნული მიზნით გაცემული ლიცენზიები არ გამოიწვევს წყლის, ნიადაგის, მიწის დაბინძურებას, ნარჩენების წარმოქმნას, გარემოს დაბინძურებას და ხმაურს.

გარემოსდაცვითი შეფასების კოდექსის მე-7 მუხლის მე-3 ნაწილის თანახმად, სასარგებლო წიაღისეულის მოპოვების ლიცენზიისადმი დაქვემდებარებული ამ კოდექსის II დანართით გათვალისწინებული საქმიანობის სკრინინგის გადაწყვეტილების მიღების მიზნით, წარმოგიდგენთ ქობულეთის მუნიციპალიტეტის სოფლებში: ხუცუბანი, გვარა, ლეღვა, წყავროკა და მუხაესტატეში, სასარგებლო წიაღისეულის მიწისქვეშა მტკნარი წყლის (წყალმომარაგების მიზნით) მოპოვების სკრინინგის განცხადებას.

„გარემოსდაცვითი შეფასების კოდექსი“-ს მე-7 მუხლის პირველი ნაწილის თანახმად გთხოვთ, განიხილოთ წარმოდგენილი სკრინინგის განცხადება და მიიღოთ გადაწყვეტილება იმის თაობაზე, ექვემდებარება თუ არა დაგეგმილი საქმიანობა გარემოზე ზემოქმედების შეფასებას და შესაბამისად გარემოსდაცვითი გადაწყვეტილების მიღებას.

გეოსაინფორმაციო პაკეტი და რუკები თან ერთვის დანართის სახით.

დანართი: „54“ ფურცელი.

პატივისცემით,

ჯაბა ფუტყარაძე



მინისტრი



N 08/692  
01/11/2018

692-08-2-201811011629



**აჭარის ავტონომიური რესპუბლიკის ფინანსთა და  
ეკონომიკის მინისტრს ბატონ ჯაბა ფუტყარაძეს**

**ასლი: სსიპ - წიაღის ეროვნული სააგენტოს უფროსს  
ქალბატონ მარია ზავრაშვილს**

**ბატონო ჯაბა,**

თქვენი 2018 წლის 2 ოქტომბრის №01-01-10/3923 კორესპონდენციის პასუხად გეგზავნებათ გეოსაინფორმაციო პაკეტი სასარგებლო წიაღისეულის - მიწისქვეშა წყლის მოპოვების ლიცენზიის გაცემის საკითხთან დაკავშირებით.

გეოსაინფორმაციო პაკეტის მიხედვით ჭაბურღილების წყლის სასმელად გამოყენების შემთხვევაში საჭიროა მისი ქიმიური და ბაქტერიოლოგიური შესწავლა.

დამატებით გაცნობებთ, რომ გარემოსდაცვითი შეფასების კოდექსის მე-7 მუხლის თანახმად სასარგებლო წიაღისეულის მიწისქვეშა მოპოვება (მათ შორის, მიწისქვეშა მტკნარი წყლის სამეწარმეო მიზნით მოპოვება), როდესაც მოსაპოვებელი რესურსის მოცულობა წელიწადში 100 000 მ<sup>3</sup>-ზე მეტია (გარდა ნავთობისა და ბუნებრივი აირის მოპოვებისა ან მიწისქვეშა წყლის პირადი მოხმარების მიზნით გამოყენებისა) სკრინინგის პროცედურისადმი დაქვემდებარებულ საქმიანობად მიიჩნევა. ამასთან „ლიცენზიებისა და ნებართვების შესახებ“ საქართველოს კანონის მე-7 მუხლის პირველი პუნქტით განსაზღვრული სასარგებლო წიაღისეულის მოპოვების ლიცენზიისადმი დაქვემდებარებული გარემოსდაცვითი შეფასების კოდექსის II დანართით გათვალისწინებული საქმიანობის სკრინინგის გადაწყვეტილების მიღების მიზნით

ლიცენზიის გამცემი ადმინისტრაციული ორგანო აუქციონის გამოცხადებამდე სკრინინგის განცხადებით მიმართავს საქართველოს გარემოს დაცვისა და სოფლის მეურნეობის სამინისტროს.


დანართი: 15 ფურც.

1 ც CD დისკი

შენიშვნა: CD დისკი იგზავნება მხოლოდ სსიპ - „წიადის ეროვნულ სააგენტოში“.

პატივისცემით,





ჯემალ ნაკაშიძე



სამმართველოს უფროსი




**გეოსაინფორმაციო პაკეტი  
(მიწისქვეშა წყლები)**

პოზიცია	საინფორმაციო კითხვარი															
1	წიაღთსარგებლობის ობიექტი – ქობულეთის მუნიციპალიტეტი, სოფ. ხუცუბნის მიმდებარედ მიწისქვეშა მტკნარი წყლის მოპოვება (ა(ა)იპ „ქობულეთის სოფლის წყალი“)															
2	წიაღთსარგებლობის ობიექტის (წყაროს, ჭის, ჭაბურღილის) მდებარეობა															
2.1	რეგიონი – აჭარა															
2.2	მუნიციპალიტეტი – ქობულეთი															
2.3	უახლოესი დასახლებული პუნქტი – სოფ. ხუცუბანი															
2.4	დაშორება მნიშვნელოვანი პუნქტიდან – სოფ. ხუცუბანის ცენტრიდან 0,3 კმ.															
2.5	მანძილი სახელმწიფო საზღვრიდან – აღემატება 10 კილომეტრს															
2.6	მდინარის აუზი (ან მთათა სისტემა) – შავი ზღვის აუზი															
2.7	წიაღთსარგებლობის ობიექტის კოორდინატები															
	<b>ჭაბურღილი #1</b>															
	<table border="1" style="display: inline-table; vertical-align: top;"> <thead> <tr> <th>№</th> <th>X</th> <th>Y</th> </tr> </thead> <tbody> <tr> <td>ჭაბ.1</td> <td>735315,047</td> <td>4631615,588</td> </tr> <tr> <td>ჭაბ.2</td> <td>735274,37</td> <td>4631678,941</td> </tr> <tr> <td colspan="3" style="text-align: center;">თითოეულისთვის S = 0.07 ჰა</td> </tr> <tr> <td colspan="3" style="text-align: center;">WGS 1984</td> </tr> </tbody> </table> <div style="display: inline-block; vertical-align: top; margin-left: 10px;">   </div>	№	X	Y	ჭაბ.1	735315,047	4631615,588	ჭაბ.2	735274,37	4631678,941	თითოეულისთვის S = 0.07 ჰა			WGS 1984		
№	X	Y														
ჭაბ.1	735315,047	4631615,588														
ჭაბ.2	735274,37	4631678,941														
თითოეულისთვის S = 0.07 ჰა																
WGS 1984																
	<b>ჭაბურღილი #2</b>															
	<div style="display: inline-block; vertical-align: top; margin-right: 10px;">  </div> <div style="display: inline-block; vertical-align: top;">  </div>															
2.8	ობიექტის (წყაროს, ჭის, ჭაბურღილის) აბსოლუტური სიმაღლე ზღვის დონიდან – 10-15 მ.															
2.9	კლიმატური პირობები – ქობულეთის დაბლობის კლიმატი სუბტროპიკულია, ხასიათდება რბილი ზამთრით და ცხელი ზაფხულით, იანვრის საშუალო თვიური ტემპერატურა 4,8 <sup>0</sup> C, ივლისის 22,4 <sup>0</sup> C, საშუალო წლიური ტემპერატურა შეადგენს 13,4 <sup>0</sup> C. ატმოსფერული ნალექების წლიური რაოდენობა ქობულეთისთვის 2315 მმ-ია.															
3	<b>ხელისშემშლელი ინფრასტრუქტურული ობიექტები და სხვა ფაქტორები</b>															
3.1	მანძილი უახლოესი საავტომობილო გზის დერძიდან – 20-25 მეტრი															
3.2	მანძილი სხვა უახლოესი ინფრასტრუქტურული ობიექტებიდან –															
3.3	დამატებითი მონაცემები –															
4	<b>სატყეო რესურსები</b>															
4.1	სახელმწიფო ტყის ფონდის დაცული ტერიტორიების კატეგორიაში – არ ფიქსირდება															
4.2	ეროვნული სატყეო სააგენტოს რეგიონალური სატყეო სამსახური – არ ფიქსირდება															
4.3	სატყეო რესურსების დამატებითი მონაცემები –															
5	<b>წიაღთსარგებლობის ობიექტის გეოლოგიური პოზიცია</b>															
5.1	წიაღთსარგებლობის ობიექტის (წყაროს, ჭის, ჭაბურღილის) ჰიდროგეოლოგიური პოზიცია საქართველოს ტერიტორიის ჰიდროგეოლოგიური დარაიონების მიხედვით – აჭარა-თრიალეთის ნაოჭა ზონის წყალწნევიანი სისტემა, რომელიც მოიცავს აჭარა-იმერეთის ნაპრალური წყლების წყალწნევიან სისტემას, ქობულეთის რაიონი განლაგებულია აჭარა-თრიალეთის ნაოჭა სისტემის უკიდურეს დასავლეთ ნაწილში.															
5.2	წყალშემცველი პორიზონტი – ზედა მეოთხეულის ალუვიური და ზღვიური ნალექების წყალშემცველი პორიზონტი, რომელიც ლითოლოგიურად წარმოდგენილია ლოდნარ-კენჭნარებით და ქვიშიან-კენჭნარიანი ნალექებით, სადაც შემავსებლად ითვლებიან ქვიშები, თიხნარიანი ქვიშები, თიხნარები და თიხები. პორიზონტის კვება ხდება ატმოსფერული ნალექებით და მდინარეების წყლებით.															



5.3	ცალკეული ობიექტის (წყაროს, ჭის, ჭაბურღილის) მონაცემები (სიღრმე, კაპტაჟი) – ჭაბურღილების სიღრმე უცნობია.
6	მიწისქვეშა წყლების ხარისხობრივი დახასიათება
6.1	ქიმიური შედგენილობა – ქიმიური შედგენილობით ჰორიზონტის წყლები უმეტესად ჰიდროკარბონატული კალციუმიან-ნატრიუმიანი, იშვიათად ნატრიუმიან-კალციუმიანი ტიპისაა.
6.2	სანიტარული მდგომარეობა – ჭაბურღილების სანიტარული დაცვის მკაცრი რეჟიმის ზონა დგინდება “წიადის შესახებ” საქართველოს კანონის თავი II, მუხლი 7, პუნქტი 6-ის თანახმად და შეადგენს არანაკლებ 15 მეტრს (0.07 ჰა).
6.3	ტემპერატურა – 12-16,5°C.
6.4	წიადითსარგებლობის ობიექტის დაძიების ხარისხი (სტადია) – ქობულეთის რაიონის ტერიტორია შესწავლილია საძიებო-დაზვერვითი და დაზვერვითი ჰიდროგეოლოგიური სამუშაოების სტადიაზე.
6.5	წიადითსარგებლობის ობიექტის შესწავლის ხარისხი – ჭაბურღილების ზუსტი დებიტი უცნობია, მაგრამ თუ გავითვალისწინებთ ჰორიზონტის წყალშემცველობის ხარისხს, ორივე ჭაბურღილიდან მოთხოვნილი 1 200 000 მ <sup>3</sup> /წელიწადში წყლის მიღება შესაძლებელია. საექსპლუატაციო მარაგი დამტკიცებული არ არის და იგი წარმოდგენილია P <sub>2</sub> (პროგნოზული) კატეგორიით.
6.6	მიწისქვეშა წყლების გამოყენების სფერო (ფაქტობრივი და შესაძლო) – ჭაბურღილების წყლის გამოყენება შესაძლებელია სამეურნეო დანიშნულებისათვის. სასმელად გამოყენების შემთხვევაში საჭიროა ქიმიური და ბაქტერიოლოგიური შესწავლა.
6.7	სალიცენზიო პირობები წიადით (წყალი) სარგებლობისთვის – ჭაბურღილებზე დამონტაჟებულია მრიცხველები მოპოვებული წყლის რაოდენობის აღსარიცხავად, მოწყობილია თავმორთულობები და შემოსახვდურულია დამცავი ბადით.
6.8	დამატებითი მონაცემები –
7	წიადითსარგებლობის ობიექტის საინჟინრო-გეოლოგიური პირობების ვიზუალური შეფასება
7.1	წიადითსარგებლობის ობიექტის მორფოლოგია – სალიცენზიო ობიექტი მდებარეობს ქობულეთის მუნიციპალიტეტში, სოფ. ხუცუბნის მიმდებარედ, მდ. კინტრიშის მარჯვენა მხარეს
7.2	წიადითსარგებლობის ობიექტის და მიმდებარე ტერიტორიის საინჟინრო-გეოლოგიური პირობების სირთულის კატეგორია – სალიცენზიო ობიექტი და მიმდებარე ტერიტორია გეოლოგიურად აგებულია ზღვიური ტერასული ნალექებით, რომელიც ზემოდან დაფარულია ნიადაგის თხელი ფენით. საინჟინრო-გეოლოგიური პირობების სირთულის მიხედვით ობიექტის ტერიტორია მიეკუთვნება I (მარტივი) კატეგორიას.
7.3	წიადითსარგებლობის ობიექტის და მიმდებარე ტერიტორიის გეოდინამიკური სიტუაცია – სტაბილურია
7.4	წიადითსარგებლობის ობიექტის ექსპლუატაციის პროცესში მოსალოდნელი გართულებები – მოსალოდნელი არ არის
7.5	გეოდინამიკური და გეოეკოლოგიური გართულებების შემთხვევაში გამაჯანსაღებელი ღონისძიებების დასახვა – არ საჭიროებს
7.6	დასკვნები და რეკომენდაციები – 1. სალიცენზიო ობიექტი მდებარეობს ქობულეთის მუნიციპალიტეტში, სოფ. ხუცუბნის მიმდებარედ, მდ. კინტრიშის მარჯვენა მხარეს 2. საინჟინრო-გეოლოგიური პირობების სირთულის მიხედვით ობიექტის ტერიტორია მიეკუთვნება I (მარტივი) კატეგორიას; 3. ჭაბურღილებზე დამონტაჟებულია მრიცხველები მოპოვებული წყლის რაოდენობის აღსარიცხავად, მოწყობილია თავმორთულობები და შემოსახვდურულია დამცავი ბადით.
8	ანგარიშის ავტორები- 1. გოგრიჭიანი, გ.კუჭუხიძე, ტ. ლომაძე, ლ. ხარატიშვილი, ლ.ვოროტინცევა, გ. სანებლიძე, ე.სირაძე 2. აჭარის არ გეოლოგიისა და სამთო საქმის დეპარტამენტი (აჭარის რეგიონის მიწისქვეშა წყლების მულტიმედიური მონიტორინგი 1995-წ)
8.1	ანგარიშის შედგენის თარიღი- 1977-1979წწ
8.2	ანგარიშის ფონდური ინვენტარული ნომერი- №14535 № 15087 საქმე №40
8.3	წიადითსარგებლობის ობიექტის (ჭაბურღილის,წყაროს)მდებარეობის სქემატური რუკა

შემსრულებლები:



მ. ფუტკარაძე



ო. თურმანიძე

მ. გოგოლიშვილი









ქობულეთის მუნიციპალიტეტის სოფელი ხუცუბანი  
 სასაქვებლო ფილიალის ელეთი (მტკვრის ფრთა ფილიალი)  
 სასაქვებლოების რეკონსტრუქციის  
 GPS კოორდინატები  
 აბანო ქობულეთის სოფლის ფილიალი

	X	Y
0	735315,047	4631615,588
1	735274,37	4631678,941

S=0.07 კმ




**გეოსაინფორმაციო პაკეტი  
(მიწისქვეშა წყლები)**

პოზიცია	საინფორმაციო კითხვარი																											
1	წიაღთსარგებლობის ობიექტი – ქობულეთის მუნიციპალიტეტი, სოფ. გვარას მიმდებარედ მიწისქვეშა მტკნარი წყლის მოპოვება (ა(ა)იპ „ქობულეთის სოფლის წყალი“)																											
2	წიაღთსარგებლობის ობიექტის (წყაროს, ჭის, ჭაბურღილის) მდებარეობა																											
2.1	რეგიონი – აჭარა																											
2.2	მუნიციპალიტეტი – ქობულეთი																											
2.3	უახლოესი დასახლებული პუნქტი – სოფ. გვარა																											
2.4	დაშორება მნიშვნელოვანი პუნქტიდან – სოფ. გვარას ცენტრიდან 3,5 კმ.																											
2.5	მანძილი სახელმწიფო საზღვრიდან – აღემატება 10 კილომეტრს																											
2.6	მდინარის აუზი (ან მთათა სისტემა) – შავი ზღვის აუზი																											
2.7	წიაღთსარგებლობის ობიექტის კოორდინატები																											
	<b>ჭაბურღილი #1</b>																											
	<table border="1"> <thead> <tr> <th>№</th> <th>X</th> <th>Y</th> </tr> </thead> <tbody> <tr> <td colspan="3">წარმოდგენილი</td> </tr> <tr> <td>ჭაბ.1</td> <td>735233,693</td> <td>4631742,294</td> </tr> <tr> <td>ჭაბ.2</td> <td>737545,828</td> <td>4633833,438</td> </tr> <tr> <td colspan="3">დაზუსტებული</td> </tr> <tr> <td>ჭაბ.1</td> <td>737545,828</td> <td>4633833,438</td> </tr> <tr> <td>ჭაბ.2</td> <td>737535</td> <td>4633919</td> </tr> <tr> <td colspan="3">თითოეულისთვის S = 0.07 ჰა</td> </tr> <tr> <td colspan="3">WGS 1984</td> </tr> </tbody> </table>	№	X	Y	წარმოდგენილი			ჭაბ.1	735233,693	4631742,294	ჭაბ.2	737545,828	4633833,438	დაზუსტებული			ჭაბ.1	737545,828	4633833,438	ჭაბ.2	737535	4633919	თითოეულისთვის S = 0.07 ჰა			WGS 1984		
№	X	Y																										
წარმოდგენილი																												
ჭაბ.1	735233,693	4631742,294																										
ჭაბ.2	737545,828	4633833,438																										
დაზუსტებული																												
ჭაბ.1	737545,828	4633833,438																										
ჭაბ.2	737535	4633919																										
თითოეულისთვის S = 0.07 ჰა																												
WGS 1984																												
	 																											
	<b>ჭაბურღილი #2</b>																											
	 																											
2.8	ობიექტის (წყაროს, ჭის, ჭაბურღილის) აბსოლუტური სიმაღლე ზღვის დონიდან – 25-30 მ.																											
2.9	კლიმატური პირობები – ქობულეთის დაბლობის კლიმატი სუბტროპიკულია, ხასიათდება რბილი ზამთრით და ცხელი ზაფხულით, იანვრის საშუალო თვიური ტემპერატურა 4,8 <sup>0</sup> C, ივლისის 22,4 <sup>0</sup> C, საშუალო წლიური ტემპერატურა შეადგენს 13,4 <sup>0</sup> C. ატმოსფერული ნალექების წლიური რაოდენობა ქობულეთისთვის 2315 მმ-ია.																											
3	ხელისშემშლელი ინფრასტრუქტურული ობიექტები და სხვა ფაქტორები																											
3.1	მანძილი უახლოესი საავტომობილო გზის ღერძიდან – 6-8 მეტრი																											
3.2	მანძილი სხვა უახლოესი ინფრასტრუქტურული ობიექტებიდან –																											
3.3	დამატებითი მონაცემები –																											
4	სატყეო რესურსები																											
4.1	სახელმწიფო ტყის ფონდის დაცული ტერიტორიების კატეგორიაში – არ ფიქსირდება																											
4.2	ეროვნული სატყეო სააგენტოს რეგიონალური სატყეო სამსახური – არ ფიქსირდება																											
4.3	სატყეო რესურსების დამატებითი მონაცემები –																											
5	წიაღთსარგებლობის ობიექტის გეოლოგიური პოზიცია																											
5.1	წიაღთსარგებლობის ობიექტის (წყაროს, ჭის, ჭაბურღილის) ჰიდროგეოლოგიური პოზიცია საქართველოს ტერიტორიის ჰიდროგეოლოგიური დარაიონების მიხედვით – აჭარა-თრიალეთის ნაოჭა ზონის წყალწნევიანი სისტემა, რომელიც მოიცავს აჭარა-იმერეთის ნაპრალო წყლების წყალწნევიან სისტემას, ქობულეთის რაიონი განლაგებულია აჭარა-თრიალეთის ნაოჭა სისტემის უკიდურეს დასავლეთ ნაწილში.																											
5.2	წყალშემცველი პორიზონტი – ზედა მეოთხეულის ალუვიური და ზღვიური ნალექების წყალშემცველი პორიზონტი, რომელიც ლითოლოგიურად წარმოდგენილია ლოდნარ-კენჭნარებით და ქვიშიან-კენჭნარიანი ნალექებით, სადაც შემავსებლად ითვლებიან ქვიშები, თიხნარიანი ქვიშები, თიხნარები და თიხები. პორიზონტის კვება ხდება ატმოსფერული ნალექებით და მდინარეების წყლებით.																											
5.3	ცალკეული ობიექტის (წყაროს, ჭის, ჭაბურღილის) მონაცემები (სიღრმე, კაპტაჟი) – ჭაბურღილების სიღრმე უცნობია.																											




მიწისქვეშა წყლების ხარისხობრივი დახასიათება	
6.1	ქიმიური შედგენილობა – ქიმიური შედგენილობით ჰორიზონტის წყლები უმეტესად ჰიდროკარბონატული კალციუმიან-ნატრიუმიანი, იშვიათად ნატრიუმიან-კალციუმიანი ტიპისაა.
6.2	სანიტარული მდგომარეობა – ჭაბურღილების სანიტარული დაცვის მკაცრი რეჟიმის ზონა დგინდება “წიადის შესახებ” საქართველოს კანონის თავი II, მუხლი 7, პუნქტი 6-ის თანახმად და შეადგენს არანაკლებ 15 მეტრს (0.07 ჰა).
6.3	ტემპერატურა – 12-16,5°C.
6.4	წიაღითსარგებლობის ობიექტის დაძიების ხარისხი (სტადია) – ქობულეთის რაიონის ტერიტორია შესწავლილია საძიებო-დაზვერვითი და დაზვერვითი ჰიდროგეოლოგიური სამუშაოების სტადიაზე.
6.5	წიაღითსარგებლობის ობიექტის შესწავლის ხარისხი – ჭაბურღილების ზუსტი დებიტი უცნობია, მაგრამ თუ გავითვალისწინებთ ჰორიზონტის წყალშემცველობის ხარისხს, ორივე ჭაბურღილიდან მოთხოვნილი 1 200 000 მ <sup>3</sup> /წელიწადში წყლის მიღება შესაძლებელია. საქსპლუატაციო მარაგი დამტკიცებული არ არის და იგი წარმოდგენილია P <sub>2</sub> (პროგნოზული) კატეგორიით.
6.6	მიწისქვეშა წყლების გამოყენების სფერო (ფაქტიური და შესაძლო) – ჭაბურღილების წყლის გამოყენება შესაძლებელია სამეურნეო დანიშნულებისათვის. სასმელად გამოყენების შემთხვევაში საჭიროა ქიმიური და ბაქტერიოლოგიური შესწავლა.
6.7	სალიცენზიო პირობები წიაღით (წყალი) სარგებლობისთვის – ჭაბურღილებზე დამონტაჟებულია მრიცხველები მოპოვებული წყლის რაოდენობის აღსარიცხავად, მოწყობილია თავმორთულობები და შემოსახლვრულია დამცავი ბადით.
6.8	დამატებითი მონაცემები –
7	წიაღითსარგებლობის ობიექტის საინჟინრო-გეოლოგიური პირობების ვიზუალური შეფასება
7.1	წიაღითსარგებლობის ობიექტის მორფოლოგია – სალიცენზიო ობიექტი მდებარეობს ქობულეთის მუნიციპალიტეტში, სოფ. გვარას მიმდებარედ
7.2	წიაღითსარგებლობის ობიექტის და მიმდებარე ტერიტორიის საინჟინრო-გეოლოგიური პირობების სირთულის კატეგორია – სალიცენზიო ობიექტი და მიმდებარე ტერიტორია გეოლოგიურად აგებულია ზღვიური ტერასული ნალექებით, რომელიც ზემოდან დაფარულია ნიადაგის თხელი ფენით. საინჟინრო-გეოლოგიური პირობების სირთულის მიხედვით ობიექტის ტერიტორია მიეკუთვნება I (მარტივი) კატეგორიას.
7.3	წიაღითსარგებლობის ობიექტის და მიმდებარე ტერიტორიის გეოდინამიკური სიტუაცია – სტაბილურია
7.4	წიაღითსარგებლობის ობიექტის ექსპლუატაციის პროცესში მოსალოდნელი გართულებები – მოსალოდნელი არ არის
7.5	გეოდინამიკური და გეოეკოლოგიური გართულებების შემთხვევაში გამაჯანსაღებელი ღონისძიებების დასახვა – არ საჭიროებს
7.6	დასკვნები და რეკომენდაციები – 1. სალიცენზიო ობიექტები (ჭაბურღილები) მდებარეობს ქობულეთის მუნიციპალიტეტში, სოფ. გვარას მიმდებარედ; 2. საინჟინრო-გეოლოგიური პირობების სირთულის მიხედვით ობიექტის ტერიტორია მიეკუთვნება I (მარტივი) კატეგორიას; 3. ჭაბურღილებზე დამონტაჟებულია მრიცხველები მოპოვებული წყლის რაოდენობის აღსარიცხავად, მოწყობილია თავმორთულობები და შემოსახლვრულია დამცავი ბადით.
8	ანგარიშის ავტორები- 1. გოგრიჭიანი, გ.კუჭუხიძე, ტ. ლომაძე, ლ. ხარატიშვილი, ლ.ვოროტინცევა, გ. სანებლიძე, ე.სირაძე 2. აჭარის არ გეოლოგიისა და სამთო საქმის დეპარტამენტი (აჭარის რეგიონის მიწისქვეშა წყლების მუდმივმოქმედი მონიტორინგი 1995-წ)
8.1	ანგარიშის შედგენის თარიღი- 1977-1979წწ
8.2	ანგარიშის ფონდური ინვენტარული ნომერი- №14535 № 15087 საქმე №40
8.3	წიაღითსარგებლობის ობიექტის (ჭაბურღილის,წყაროს)მდებარეობის სქემატური რუკა

შემსრულებლები:



მ. ფუტკარაძე

ო. თურმანიძე



მ. გოგოლიშვილი







ქობულეთის მუნიციპალიტეტის  
სოფელი ჭვარცხანი  
სასაზღვრეო საზღვრის დასაბუთების (მეტრული სისტემის მიხედვით)  
საზღვრეო საზღვრის აღრიცხვის  
GPS კოორდინატების  
დაკვირვების მონიტორინგის შედეგად

	X	Y
1	737545,828	4633833,438
2	737535	4633919

S=0.07 კმ




**გეოსაინფორმაციო პაკეტი  
(მიწისქვეშა წყლები)**

პოზიცია	საინფორმაციო კითხვარი												
1	წიაღთსარგებლობის ობიექტი - ქობულეთის მუნიციპალიტეტი, სოფ. ლელვას მიმდებარედ მიწისქვეშა მტკნარი წყლის მოპოვება (ა)იმ „ქობულეთის სოფლის წყალი“)												
2	წიაღთსარგებლობის ობიექტის (წყაროს, ჭის, ჭაბურღილის) მდებარეობა												
2.1	რეგიონი - აჭარა												
2.2	მუნიციპალიტეტი - ქობულეთი												
2.3	უახლოესი დასახლებული პუნქტი - სოფ. ლელვა												
2.4	დაშორება მნიშვნელოვანი პუნქტიდან - სოფ. ლელვას ცენტრიდან 4,5 კმ.												
2.5	მანძილი სახელმწიფო საზღვრიდან - აღემატება 10 კილომეტრს												
2.6	მდინარის აუზი (ან მთათა სისტემა) - შავი ზღვის აუზი												
2.7	წიაღთსარგებლობის ობიექტის კოორდინატები <p align="center"><b>ჭაბურღილი #1</b></p> <table border="1"> <thead> <tr> <th>№</th> <th>X</th> <th>Y</th> </tr> </thead> <tbody> <tr> <td>ჭაბ.1</td> <td>744406,127</td> <td>4636796,172</td> </tr> <tr> <td>ჭაბ.2</td> <td>744441,413</td> <td>4636747,855</td> </tr> <tr> <td colspan="3">თითოეულისთვის S = 0.07 ჰა WGS 1984</td> </tr> </tbody> </table>  <p align="center"><b>ჭაბურღილი #2</b></p> 	№	X	Y	ჭაბ.1	744406,127	4636796,172	ჭაბ.2	744441,413	4636747,855	თითოეულისთვის S = 0.07 ჰა WGS 1984		
№	X	Y											
ჭაბ.1	744406,127	4636796,172											
ჭაბ.2	744441,413	4636747,855											
თითოეულისთვის S = 0.07 ჰა WGS 1984													
2.8	ობიექტის (წყაროს, ჭის, ჭაბურღილის) აბსოლუტური სიმაღლე ზღვის დონიდან - 45-50 მ.												
2.9	კლიმატური პირობები - ქობულეთის დაბლობის კლიმატი სუბტროპიკულია, ხასიათდება რბილი ზამთრით და ცხელი ზაფხულით, იანვრის საშუალო თვიური ტემპერატურა 4,8°C, ივლისის 22,4°C, საშუალო წლიური ტემპერატურა შეადგენს 13,4°C. ატმოსფერული ნალექების წლიური რაოდენობა ქობულეთისთვის 2315 მმ-ია.												
3	ხელისშემშლელი ინფრასტრუქტურული ობიექტები და სხვა ფაქტორები												
3.1	მანძილი უახლოესი საავტომობილო გზის დერძიდან - 150 მეტრი												
3.2	მანძილი სხვა უახლოესი ინფრასტრუქტურული ობიექტებიდან -												
3.3	დამატებითი მონაცემები -												
4	სატყეო რესურსები												
4.1	სახელმწიფო ტყის ფონდის დაცული ტერიტორიების კატეგორიაში - არ ფიქსირდება												
4.2	ეროვნული სატყეო სააგენტოს რეგიონალური სატყეო სამსახური - არ ფიქსირდება												
4.3	სატყეო რესურსების დამატებითი მონაცემები -												
5	წიაღთსარგებლობის ობიექტის გეოლოგიური პოზიცია												
5.1	წიაღთსარგებლობის ობიექტის (წყაროს, ჭის, ჭაბურღილის) ჰიდროგეოლოგიური პოზიცია საქართველოს ტერიტორიის ჰიდროგეოლოგიური დარაიონების მიხედვით - აჭარა-თრიალეთის ნაოჭა ზონის წყალწნევიანი სისტემა, რომელიც მოიცავს აჭარა-იმერეთის ნაპრალური წყლების წყალწნევიან სისტემას, ქობულეთის რაიონი განლაგებულია აჭარა-თრიალეთის ნაოჭა სისტემის უკიდურეს დასავლეთ ნაწილში.												
5.2	წყალშემცველი პორიზონტი - ზედა მეოთხეულის ალუვიური და ზღვიური ნალექების წყალშემცველი პორიზონტი, რომელიც ლითოლოგიურად წარმოდგენილია ლოდნარ-კენჭნარებით და ქვიშიან-კენჭნარიანი ნალექებით, სადაც შემავსებლად ითვლებიან ქვიშები, თიხნარიანი ქვიშები, თიხნარები და თიხები. პორიზონტის კვება ხდება ატმოსფერული ნალექებით და მდინარეების წყლებით.												
5.3	ცალკეული ობიექტის (წყაროს, ჭის, ჭაბურღილის) მონაცემები (სიღრმე, კაპტაჟი) - ჭაბურღილების სიღრმე უცნობია.												




6.6	მიწისქვეშა წყლების გამოყენების სფერო (ფაქტიური და შესაძლო) – ჭაბურღილის წყლის გამოყენება შესაძლებელია სამეურნეო დანიშნულებისათვის. სასმელად გამოყენების შემთხვევაში საჭიროა ქიმიური და ბაქტერიოლოგიური შესწავლა.
6.7	სალიცენზიო პირობები წიაღით (წყალი) სარგებლობისთვის – ჭაბურღილზე დასამონტაჟებელია მრიცხველი მოპოვებული წყლის რაოდენობის აღსარიცხავად, მოწყობილია თავმორთულობა, დამცავი ჯიხური და შემოსახდვრულია დამცავი ბადით.
6.8	დამატებითი მონაცემები –
7	წიაღითსარგებლობის ობიექტის საინჟინრო-გეოლოგიური პირობების ვიზუალური შეფასება
7.1	წიაღითსარგებლობის ობიექტის მორფოლოგია – სალიცენზიო ობიექტი მდებარეობს ქობულეთის მუნიციპალიტეტში, სოფ. წყაეროკას მიმდებარედ.
7.2	წიაღითსარგებლობის ობიექტის და მიმდებარე ტერიტორიის საინჟინრო-გეოლოგიური პირობების სირთულის კატეგორია – სალიცენზიო ობიექტი და მიმდებარე ტერიტორია გეოლოგიურად აგებულია ზღვიური ტერასული ნალექებით, რომელიც ზემოდან დაფარულია ნიადაგის თხელი ფენით. საინჟინრო-გეოლოგიური პირობების სირთულის მიხედვით ობიექტის ტერიტორია მიეკუთვნება I (მარტივი) კატეგორიას.
7.3	წიაღითსარგებლობის ობიექტის და მიმდებარე ტერიტორიის გეოდინამიკური სიტუაცია – სტაბილურია
7.4	წიაღითსარგებლობის ობიექტის ექსპლუატაციის პროცესში მოსალოდნელი გართულებები – მოსალოდნელი არ არის
7.5	გეოდინამიკური და გეოეკოლოგიური გართულებების შემთხვევაში გამაჯანსაღებელი ღონისძიებების დასახვა – არ საჭიროებს
7.6	დასკვნები და რეკომენდაციები – 1. სალიცენზიო ობიექტი მდებარეობს ქობულეთის მუნიციპალიტეტში, სოფ. წყაეროკას მიმდებარედ. 2. საინჟინრო-გეოლოგიური პირობების სირთულის მიხედვით ობიექტის ტერიტორია მიეკუთვნება I (მარტივი) კატეგორიას; 3. ჭაბურღილზე დასამონტაჟებელია მრიცხველი მოპოვებული წყლის რაოდენობის აღსარიცხავად, მოწყობილია თავმორთულობა, დამცავი ჯიხური და შემოსახდვრულია დამცავი ბადით.
8	ანგარიშის ავტორები- 1. გოგრიჭიანი, გ.კუჭუხიძე, ტ. ლომაძე, ლ. ხარატიშვილი, ლ.ვოროტინცევა, გ. სანებლიძე, ე.სირაძე 2. აჭარის არ გეოლოგიისა და სამთო საქმის დეპარტამენტი (აჭარის რეგიონის მიწისქვეშა წყლების მუდმივმოქმედი მონიტორინგი 1995-წ)
8.1	ანგარიშის შედგენის თარიღი- 1977-1979წწ
8.2	ანგარიშის ფონდური ინვენტარული ნომერი- №14535 № 15087 საქმე №40
8.3	წიაღითსარგებლობის ობიექტის (ჭაბურღილის,წყაროს)მდებარეობის სქემატური რუკა

შემსრულებლები:



მ. ფუტკარაძე



ო. თურმანიძე



მ. გოგოლიშვილი



ქობულეთის მუნიციპალიტეტის  
სოფელი ღუჯა  
სასარგებლო წიაღისეულის (მტკნო ფორი წყალი)  
სარგებლობის რიკეტისთვის  
GPS კოორდინატები  
აპირ ქობულეთის სოფლის წყალი





	X	Y
0	744406,127	4636796,172
1	744441,413	4636747,855

S=0,07 კმ



**გეოსაინფორმაციო პაკეტი  
(მიწისქვეშა წყლები)**

პოზიცია	საინფორმაციო კითხვარი								
1	წიაღთსარგებლობის ობიექტი - ქობულეთის მუნიციპალიტეტი, სოფ. წყავროკას მიმდებარედ მიწისქვეშა მტკნარი წყლის მოპოვება (ა(ა)იპ „ქობულეთის სოფლის წყალი“)								
2	წიაღთსარგებლობის ობიექტის (წყაროს, ჭის, ჭაბურღილის) მდებარეობა								
2.1	რეგიონი - აჭარა								
2.2	მუნიციპალიტეტი - ქობულეთი								
2.3	უახლოესი დასახლებული პუნქტი - სოფ. წყავროკა								
2.4	დაშორება მნიშვნელოვანი პუნქტიდან - სოფ. წყავროკას ცენტრიდან 2,5 კმ.								
2.5	მანძილი სახელმწიფო საზღვრიდან - აღემატება 10 კილომეტრს								
2.6	მდინარის აუზი (ან მთათა სისტემა) - შავი ზღვის აუზი								
2.7	წიაღთსარგებლობის ობიექტის კოორდინატები								
	<table border="1" style="display: inline-table; margin-right: 20px;"> <tr> <td>X</td> <td>Y</td> </tr> <tr> <td>739590,255</td> <td>4636594,88</td> </tr> <tr> <td colspan="2" style="text-align: center;">S = 0.07 ჰა</td> </tr> <tr> <td colspan="2" style="text-align: center;">WGS 1984</td> </tr> </table> <div style="display: inline-block; vertical-align: top;">   </div>	X	Y	739590,255	4636594,88	S = 0.07 ჰა		WGS 1984	
X	Y								
739590,255	4636594,88								
S = 0.07 ჰა									
WGS 1984									
2.8	ობიექტის (წყაროს, ჭის, ჭაბურღილის) აბსოლუტური სიმაღლე ზღვის დონიდან - 15-20 მ.								
2.9	კლიმატური პირობები - ქობულეთის დაბლობის კლიმატი სუბტროპიკულია, ხასიათდება რბილი ზამთრით და ცხელი ზაფხულით, იანვრის საშუალო თვიური ტემპერატურა 4,8 <sup>0</sup> C, ივლისის 22,4 <sup>0</sup> C, საშუალო წლიური ტემპერატურა შეადგენს 13,4 <sup>0</sup> C. ატმოსფერული ნალექების წლიური რაოდენობა ქობულეთისთვის 2315 მმ-ია.								
3	ხელისშემშლელი ინფრასტრუქტურული ობიექტები და სხვა ფაქტორები								
3.1	მანძილი უახლოესი საავტომობილო გზის ღერძიდან - 1500 მეტრი								
3.2	მანძილი სხვა უახლოესი ინფრასტრუქტურული ობიექტებიდან -								
3.3	დამატებითი მონაცემები -								
4	სატყეო რესურსები								
4.1	სახელმწიფო ტყის ფონდის დაცული ტერიტორიების კატეგორიაში - არ ფიქსირდება								
4.2	ეროვნული სატყეო სააგენტოს რეგიონალური სატყეო სამსახური - არ ფიქსირდება								
4.3	სატყეო რესურსების დამატებითი მონაცემები -								
5	წიაღთსარგებლობის ობიექტის გეოლოგიური პოზიცია								
5.1	წიაღთსარგებლობის ობიექტის (წყაროს, ჭის, ჭაბურღილის) ჰიდროგეოლოგიური პოზიცია საქართველოს ტერიტორიის ჰიდროგეოლოგიური დარაიონების მიხედვით - აჭარა-თრიალეთის ნაოჭა ზონის წყალწნევიანი სისტემა, რომელიც მოიცავს აჭარა-იმერეთის ნაპრალური წყლების წყალწნევიან სისტემას, ქობულეთის რაიონი განლაგებულია აჭარა-თრიალეთის ნაოჭა სისტემის უკიდურეს დასავლეთ ნაწილში.								
5.2	წყალშემცველი პორიზონტი - ზედა მეოთხეულის ალუვიური და ზღვიური ნალექების წყალშემცველი პორიზონტი, რომელიც ლითოლოგიურად წარმოდგენილია ლოდნარ-კენჭნარებით და ქვიშიან-კენჭნარიანი ნალექებით, სადაც შემავსებლად ითვლებიან ქვიშები, თიხნარიანი ქვიშები, თიხნარები და თიხები. პორიზონტის კვება ხდება ატმოსფერული ნალექებით და მდინარეების წყლებით.								
5.3	ცალკეული ობიექტის (წყაროს, ჭის, ჭაბურღილის) მონაცემები (სიღრმე, კაპტაჟი) - ჭაბურღილის სიღრმე უცნობია.								
6	მიწისქვეშა წყლების ხარისხობრივი დახასიათება								
6.1	ქიმიური შედგენილობა - ქიმიური შედგენილობით პორიზონტის წყლები უმეტესად ჰიდროკარბონატული კალციუმიან-ნატრიუმიანი, იშვიათად ნატრიუმიან-კალციუმიანი ტიპისაა.								
6.2	სანიტარული მდგომარეობა - ჭაბურღილის სანიტარული დაცვის მკაცრი რეჟიმის ზონა დგინდება "წიაღის შესახებ" საქართველოს კანონის თავი II, მუხლი 7, პუნქტი 6-ის თანახმად და შეადგენს არანაკლებ 15 მეტრს (0.07 ჰა).								
6.3	ტემპერატურა - 12-16,5 <sup>0</sup> C.								
6.4	წიაღთსარგებლობის ობიექტის დაძიების ხარისხი (სტადია) - ქობულეთის რაიონის ტერიტორია შესწავლილია საძიებო-დაზვერვითი და დაზვერვითი ჰიდროგეოლოგიური სამუშაოების სტადიაზე.								
	წიაღთსარგებლობის ობიექტის შესწავლის ხარისხი - ჭაბურღილის ზუსტი დებიტი უცნობია, მაგრამ თუ გაითვალისწინებთ პორიზონტის წყალშემცველობის ხარისხს, ჭაბურღილიდან მოთხოვნილი 600 000 მ <sup>3</sup> /წელიწადში წყლის მიღება შესაძლებელია. საექსპლუატაციო მარაგი დამტკიცებული არ არის								



6	მიწისქვეშა წყლების ხარისხობრივი დახასიათება
6.1	ქიმიური შედგენილობა - ქიმიური შედგენილობით ჰორიზონტის წყლები უშეტესად ჰიდროკარბონატული კალციუმიან-ნატრიუმიანი, იშვიათად ნატრიუმიან-კალციუმიანი ტიპისაა.
6.2	სანიტარული მდგომარეობა - ჭაბურღილების სანიტარული დაცვის მკაცრი რეჟიმის ზონა დგინდება "წილის შესახებ" საქართველოს კანონის თავი II, მუხლი 7, პუნქტი 6-ის თანახმად და შეადგენს არანაკლებ 15 მეტრს (0.07 ჰა).
6.3	ტემპერატურა - 12-16,5°C.
6.4	წიაღითსარგებლობის ობიექტის დაძიების ხარისხი (სტადია) - ქობულეთის რაიონის ტერიტორია შესწავლილია საძიებო-დაზვერვითი და დაზვერვითი ჰიდროგეოლოგიური სამუშაოების სტადიაზე.
6.5	წიაღითსარგებლობის ობიექტის შესწავლის ხარისხი - ჭაბურღილების ზუსტი დებიტი უცნობია, მაგრამ თუ გავითვალისწინებთ ჰორიზონტის წყალშემცველობის ხარისხს, ორივე ჭაბურღილიდან მოთხოვნილი 1 200 000 მ <sup>3</sup> /წელიწადში წყლის მიღება შესაძლებელია. საექსპლუატაციო მარაგი დამტკიცებული არ არის და იგი წარმოდგენილია P <sub>2</sub> (პროგნოზული) კატეგორიით.
6.6	მიწისქვეშა წყლების გამოყენების სფერო (ფაქტიური და შესაძლო) - ჭაბურღილების წყლის გამოყენება შესაძლებელია სამეურნეო დანიშნულებისათვის. სასმელად გამოყენების შემთხვევაში საჭიროა ქიმიური და ბაქტერიოლოგიური შესწავლა.
6.7	სალიცენზიო პირობები წიაღით (წყალი) სარგებლობისთვის - ჭაბურღილებზე დამონტაჟებულია მრიცხველები მოპოვებული წყლის რაოდენობის აღსარიცხავად, მოწყობილია თავმორთულობები და შემოსაზღვრულია დამცავი ბადით.
6.8	დამატებითი მონაცემები -
7	წიაღითსარგებლობის ობიექტის საინჟინრო-გეოლოგიური პირობების ვიზუალური შეფასება
7.1	წიაღითსარგებლობის ობიექტის მორფოლოგია - სალიცენზიო ობიექტი მდებარეობს ქობულეთის მუნიციპალიტეტში, სოფ. ლეღვას მიმდებარედ
7.2	წიაღითსარგებლობის ობიექტის და მიმდებარე ტერიტორიის საინჟინრო-გეოლოგიური პირობების სირთულის კატეგორია - სალიცენზიო ობიექტი და მიმდებარე ტერიტორია გეოლოგიურად აგებულია ზღვიური ტერასული ნალექებით, რომელიც ზემოდან დაფარულია ნიადაგის თხელი ფენით. საინჟინრო-გეოლოგიური პირობების სირთულის მიხედვით ობიექტის ტერიტორია მიეკუთვნება I (მარტივი) კატეგორიას.
7.3	წიაღითსარგებლობის ობიექტის და მიმდებარე ტერიტორიის გეოდინამიკური სიტუაცია - სტაბილურია
7.4	წიაღითსარგებლობის ობიექტის ექსპლუატაციის პროცესში მოსალოდნელი გართულებები - მოსალოდნელი არ არის
7.5	გეოდინამიკური და გეოეკოლოგიური გართულებების შემთხვევაში გამაჯანსაღებელი ღონისძიებების დასახევა - არ საჭიროებს
7.6	დასკვნები და რეკომენდაციები - 1. სალიცენზიო ობიექტები (ჭაბურღილები) მდებარეობს ქობულეთის მუნიციპალიტეტში, სოფ. ლეღვას მიმდებარედ; 2. საინჟინრო-გეოლოგიური პირობების სირთულის მიხედვით ობიექტის ტერიტორია მიეკუთვნება I (მარტივი) კატეგორიას; 3. ჭაბურღილებზე დამონტაჟებულია მრიცხველები მოპოვებული წყლის რაოდენობის აღსარიცხავად, მოწყობილია თავმორთულობები და შემოსაზღვრულია დამცავი ბადით.
8	ანგარიშის ავტორები- 1. გოგრიჭიანი, გ.კუჭუხიძე, ტ. ლომაძე, ლ. ხარატიშვილი, ლ.ვოროტინცევა, გ. სანებლიძე, ე.სირაძე 2. აჭარის არ გეოლოგიისა და სამთო საქმის დეპარტამენტი (აჭარის რეგიონის მიწისქვეშა წყლების მუდმივმოქმედი მონიტორინგი 1995-წ)
8.1	ანგარიშის შედგენის თარიღი- 1977-1979წწ
8.2	ანგარიშის ფონდური ინვენტარული ნომერი- №14535 № 15087 საქმე №40
8.3	წიაღითსარგებლობის ობიექტის (ჭაბურღილის,წყაროს)მდებარეობის სქემატური რუკა

შემსრულებლები:

მ. ფუტკარაძე

ო. თურმანიძე

მ. გოგოლიძე







1. მონიშნულია მთის რელიეფის სურათი  
 2. მონიშნულია მთის რელიეფის სურათი  
 3. მონიშნულია მთის რელიეფის სურათი  
 4. მონიშნულია მთის რელიეფის სურათი  
 5. მონიშნულია მთის რელიეფის სურათი  
 6. მონიშნულია მთის რელიეფის სურათი  
 7. მონიშნულია მთის რელიეფის სურათი  
 8. მონიშნულია მთის რელიეფის სურათი  
 9. მონიშნულია მთის რელიეფის სურათი  
 10. მონიშნულია მთის რელიეფის სურათი

X	Y
0 739590,255	4636594,88

S=0,07 კმ




**გეოსაინფორმაციო პაკეტი  
(მიწისქვეშა წყლები)**

პოზიცია	საინფორმაციო კითხვარი														
1	წიაღითსარგებლობის ობიექტი - ქობულეთის მუნიციპალიტეტი, სოფ. მუხაესტატეს მიმდებარედ მიწისქვეშა მტკნარი წყლის მოპოვება (ა(ა)იპ „ქობულეთის სოფლის წყალი“)														
2	წიაღითსარგებლობის ობიექტის (წყაროს, ჭის, ჭაბურღილის) მდებარეობა														
2.1	რეგიონი - აჭარა														
2.2	მუნიციპალიტეტი - ქობულეთი														
2.3	უახლოესი დასახლებული პუნქტი - სოფ. მუხაესტატე														
2.4	დაშორება მნიშვნელოვანი პუნქტიდან - სოფ. მუხაესტატეს ცენტრიდან 2,0 კმ.														
2.5	მანძილი სახელმწიფო საზღვრიდან - აღემატება 10 კილომეტრს														
2.6	მდინარის აუზი (ან მთათა სისტემა) - შავი ზღვის აუზი														
2.7	წიაღითსარგებლობის ობიექტის კოორდინატები														
	<table border="1" style="display: inline-table; margin-right: 20px;"> <tr> <td>X</td> <td>Y</td> </tr> <tr> <td colspan="2">წარმოდგენილი</td> </tr> <tr> <td>738592,95</td> <td>4636162,333</td> </tr> <tr> <td colspan="2">დაზუსტებული</td> </tr> <tr> <td>738691</td> <td>4636123</td> </tr> <tr> <td colspan="2">S = 0.07 ჰა</td> </tr> <tr> <td colspan="2">WGS 1984</td> </tr> </table>  	X	Y	წარმოდგენილი		738592,95	4636162,333	დაზუსტებული		738691	4636123	S = 0.07 ჰა		WGS 1984	
X	Y														
წარმოდგენილი															
738592,95	4636162,333														
დაზუსტებული															
738691	4636123														
S = 0.07 ჰა															
WGS 1984															
2.8	ობიექტის (წყაროს, ჭის, ჭაბურღილის) აბსოლუტური სიმაღლე ზღვის დონიდან - 15-20 მ.														
2.9	კლიმატური პირობები - ქობულეთის დაბლობის კლიმატი სუბტროპიკულია, ხასიათდება რბილი ზამთრით და ცხელი ზაფხულით, იანვრის საშუალო თვიური ტემპერატურა 4,8°C, ივლისის 22,4°C, საშუალო წლიური ტემპერატურა შეადგენს 13,4°C. ატმოსფერული ნალექების წლიური რაოდენობა ქობულეთისთვის 2315 მმ-ია.														
3	ხელისშემშლელი ინფრასტრუქტურული ობიექტები და სხვა ფაქტორები														
3.1	მანძილი უახლოესი საავტომობილო გზის დერძიდან - 150 მეტრი														
3.2	მანძილი სხვა უახლოესი ინფრასტრუქტურული ობიექტებიდან -														
3.3	დამატებითი მონაცემები -														
4	სატყეო რესურსები														
4.1	სახელმწიფო ტყის ფონდის დაცული ტერიტორიების კატეგორიაში - არ ფიქსირდება														
4.2	ეროვნული სატყეო სააგენტოს რეგიონალური სატყეო სამსახური - არ ფიქსირდება														
4.3	სატყეო რესურსების დამატებითი მონაცემები -														
5	წიაღითსარგებლობის ობიექტის გეოლოგიური პოზიცია														
5.1	წიაღითსარგებლობის ობიექტის (წყაროს, ჭის, ჭაბურღილის) ჰიდროგეოლოგიური პოზიცია საქართველოს ტერიტორიის ჰიდროგეოლოგიური დარაიონების მიხედვით - აჭარა-თრიალეთის ნაოჭა ზონის წყალწნევიანი სისტემა, რომელიც მოიცავს აჭარა-იმერეთის ნაპრალური წყლების წყალწნევიან სისტემას, ქობულეთის რაიონი განლაგებულია აჭარა-თრიალეთის ნაოჭა სისტემის უკიდურეს დასავლეთ ნაწილში.														
5.2	წყალშემცველი პორიზონტი - ზედა მეოთხეულის ალუვიური და ზღვიური ნალექების წყალშემცველი პორიზონტი, რომელიც ლითოლოგიურად წარმოდგენილია ლოდნარ-კენჭნარებით და ქვიშიან-კენჭნარიანი ნალექებით, სადაც შემავსებლად ითვლებიან ქვიშები, თიხნარიანი ქვიშები, თიხნარები და თიხები. პორიზონტის კვება ხდება ატმოსფერული ნალექებით და მდინარეების წყლებით.														
5.3	ცალკეული ობიექტის (წყაროს, ჭის, ჭაბურღილის) მონაცემები (სიღრმე, კაპტაჟი) - ჭაბურღილის სიღრმე უცნობია.														
6	მიწისქვეშა წყლების ხარისხობრივი დახასიათება														
6.1	ქიმიური შედგენილობა - ქიმიური შედგენილობით პორიზონტის წყლები უმეტესად ჰიდროკარბონატული კალციუმიან-ნატრიუმიანი, იშვიათად ნატრიუმიან-კალციუმიანი ტიპისაა.														
6.2	სანიტარული მდგომარეობა - ჭაბურღილის სანიტარული დაცვის მკაცრი რეჟიმის ზონა დგინდება "წიაღის შესახებ" საქართველოს კანონის თავი II, მუხლი 7, პუნქტი 6-ის თანახმად და შეადგენს არანაკლებ 15 მეტრს (0.07 ჰა).														
6.3	ტემპერატურა - 12-16,5°C.														
6.4	წიაღითსარგებლობის ობიექტის დაძიების ხარისხი (სტადია) - ქობულეთის რაიონის ტერიტორია შესწავლილია საძიებო-დაზვერვითი და დაზვერვითი ჰიდროგეოლოგიური სამუშაოების სტადიაზე.														
	წიაღითსარგებლობის ობიექტის შესწავლის ხარისხი - ჭაბურღილის ზუსტი დებიტი უცნობია, მაგრამ თუ გავითვალისწინებთ პორიზონტის წყალშემცველობის ხარისხს, ჭაბურღილიდან მოთხოვნილი 600 000 მ <sup>3</sup> /წელიწადში წყლის მიღება შესაძლებელია. საექსპლუატაციო მარაგი დამტკიცებული არ არის														



6.6	მიწისქვეშა წყლების გამოყენების სფერო (ფაქტიური და შესაძლო) – ჭაბურღილის წყლის გამოყენება შესაძლებელია სამეურნეო დანიშნულებისათვის. სასმელად გამოყენების შემთხვევაში საჭიროა ქიმიური და ბაქტერიოლოგიური შესწავლა.
6.7	სალიცენზიო პირობები წიაღით (წყალი) სარგებლობისთვის – ჭაბურღილზე დასამონტაჟებელია მრიცხველი მოპოვებული წყლის რაოდენობის აღსარიცხავად, მოწყობილია თავმორთულობა და დამცავი ჯიხური.
6.8	დამატებითი მონაცემები –
7	წიაღითსარგებლობის ობიექტის საინჟინრო-გეოლოგიური პირობების ვიზუალური შეფასება
7.1	წიაღითსარგებლობის ობიექტის მორფოლოგია – სალიცენზიო ობიექტი მდებარეობს ქობულეთის მუნიციპალიტეტში, სოფ. მუხაესტატეს მიმდებარედ.
7.2	წიაღითსარგებლობის ობიექტის და მიმდებარე ტერიტორიის საინჟინრო-გეოლოგიური პირობების სირთულის კატეგორია – სალიცენზიო ობიექტი და მიმდებარე ტერიტორია გეოლოგიურად აგებულია ზღვიური ტერასული ნალექებით, რომელიც ზემოდან დაფარულია ნიადაგის თხელი ფენით. საინჟინრო-გეოლოგიური პირობების სირთულის მიხედვით ობიექტის ტერიტორია მიეკუთვნება I (მარტივი) კატეგორიას.
7.3	წიაღითსარგებლობის ობიექტის და მიმდებარე ტერიტორიის გეოდინამიკური სიტუაცია – სტაბილურია
7.4	წიაღითსარგებლობის ობიექტის ექსპლუატაციის პროცესში მოსალოდნელი გართულებები – მოსალოდნელი არ არის
7.5	გეოდინამიკური და გეოეკოლოგიური გართულებების შემთხვევაში გამაჯანსაღებელი ღონისძიებების დასახვა – არ საჭიროებს
7.6	დასკვნები და რეკომენდაციები – 1. სალიცენზიო ობიექტი მდებარეობს ქობულეთის მუნიციპალიტეტში, სოფ. მუხაესტატეს მიმდებარედ. 2. საინჟინრო-გეოლოგიური პირობების სირთულის მიხედვით ობიექტის ტერიტორია მიეკუთვნება I (მარტივი) კატეგორიას. 3. ჭაბურღილზე დასამონტაჟებელია მრიცხველი მოპოვებული წყლის რაოდენობის აღსარიცხავად, მოწყობილია თავმორთულობა და დამცავი ჯიხური.
8	ანგარიშის ავტორები- 1. გოგრიჭიანი, გ.კუჭუხიძე, ტ. ლომაძე, ლ. ხარატიშვილი, ლ.ვოროტინცევა, გ. სანებლიძე, ე.სირაძე 2. აჭარის არ გეოლოგიისა და სამთო საქმის დეპარტამენტი (აჭარის რეგიონის მიწისქვეშა წყლების მუდმივი მოქმედი მონიტორინგი 1995-წ )
8.1	ანგარიშის შედგენის თარიღი- 1977-1979წწ
8.2	ანგარიშის ფონდური ინვენტარული ნომერი- №14535 № 15087 საქმე №40
8.3	წიაღითსარგებლობის ობიექტის (ჭაბურღილის,წყაროს)მდებარეობის სქემატური რუკა


შემსრულებლები:



მ. ფუტკარაძე



ო. თურმანიძე



მ. გოგოლიშვილი



ქობულეთის მუნიციპალიტეტის  
სოფელი მუხაკსაძე  
სასარგებლო წიაღისეულით (მტკნარი შყაღი)  
სარგებლობის ობიექტისთვის  
GPS კოორდინატები  
შ.კ.ს ქობულეთის სასმელო შყაღი



X	Y
0 738691	4636123

S=0,07 კვ





**ს ა ქ ა რ თ ვ ე ლ ო**  
**აჭარის ავტონომიური რესპუბლიკა**  
**ქობულეთის მუნიციპალიტეტის გამგეობა**  
**არასამეწარმეო (არაკომერციული) იურიდიული პირი**  
**“ქობულეთის სოფლის წყალი”**

№84

მის: ქობულეთი პოპოვის ქუჩა № 7

27 სექტემბერი 2018 წელი

აჭარის ავტონომიური რესპუბლიკის ფინანსთა  
 და ეკონომიკის მინისტრს ბატონ ჯაბა ფუტყარაძეს  
 ა. (ა). ი. პ. „ქობულეთის სოფლის წყალი“-ს  
 ს/კ 247008919  
 დირექტორი სულიკო თხილაიშვილი  
 მდებარე ქობულეთი პოპოვის ქუჩა #7  
 მობილური 577-18-11-82

ბატონო ჯაბა,

გთხოვთ გამოაცხადოთ აუქციონი მიწისქვეშა წყლის მოპოვებაზე, მისამართი სოფლები:  
 ხუცუბანი, გვარა, ლელვა, მუხაესტატე და წყავროკა, წლიურად 5 მილიონი კუბური მეტრი  
 წყლის მოპოვებაზე 10(ათი) წლის ვადით.

დანართი: მიწისქვეშა წყლის მოპოვების ტოპოგრაფიული რუქა.

GPS-X-Y-კორდინატები

სამეწარმეო და საჯარო რეესტრის ამონაწერები

*სულ 36 ვაჭურვლ..*

დირექტორი




/ს. თხილაიშვილი/






სიტუაციური ნახაზი  
ქობულეთი სოფელი ღელვას ჭაბურღილი



მასშტაბი: 1: 800




სიტუაციური ნახაზი  
ქობულეთი სოფელი ლეღვას ჭაბურღილი






სიტუაციური ნახაზი  
ქობულეთი სოფელ წყაგროკას ტაბურღილი





# სიტუაციური ნახაზი

## ქობულეთი სოფელ მუხამსტატეს ჭაბურღილი





სიტუაციური ნახაზი  
ქობულეთი სოფელ გვარას ჭაბურღილი



მასშტაბი: 1: 800




სიტუაციური ნახაზი  
ქობულეთი სოფელ გვარას ტაბურღილი





სიტუაციური ნახაზი  
ქობულეთი სოფელ ხუცუბანის ჭაბურღილი



მასშტაბი: 1: 800



სიტუაციური ნახაზი  
ქობულეთი სოფელ ხუცუბანის ჭაბურღილი







**ამონაწერი მენარმეთა და არასამენარმეო  
(არაკომერციული) იურიდიული პირების  
რეესტრიდან**

განაცხადის რეგისტრაციის ნომერი, მომზადების თარიღი: B18056079, 22/05/2018 17:21:21

**სუბიექტი**

**საფირმო სახელწოდება:** ქობულეთის სოფლის წყალი

**სამართლებრივი ფორმა:** არასამენარმეო (არაკომერციული) იურიდიული პირი

**საიდენტიფიკაციო ნომერი:** 247008919

**რეგისტრაციის ნომერი, თარიღი:** 20/05/2008

**მარეგისტრირებელი ორგანო:** ბათუმის საგადასახადო ინსპექცია

**იურიდიული მისამართი:** საქართველო, ქობულეთი, პოპოვის ქ. №7

**დამატებითი ინფორმაცია:**

**ელ. ფოსტა:** aipssofliskali@gmail.com

დამატებითი ინფორმაციის ნამდვილობაზე პასუხისმგებელია ინფორმაციის მომწოდებელი პირი.

**ინფორმაცია ლიკვიდაციის/ რეორგანიზაციის/ გადახდისუნარობის პროცესის მიმდინარეობის შესახებ**

რეგისტრირებული არ არის

**ხელმძღვანელობა/ნარმომადგენლობა**

- დირექტორი - 61004007525, სულიკო თხილაიშვილი

**ყადალა/აკრძალვა**

რეგისტრირებული არ არის

**საგადასახადო გირავნობა/იპოთეკის უფლება**

რეგისტრირებული არ არის

**მოდრავ ნივთებსა და არამატერიალურ ქონებრივ სიკვთეზე გირავნობა/ლიზინგის უფლება**

რეგისტრირებული არ არის



## მოვალეთა რეესტრი

### რეგისტრირებული არ არის

- 
- დოკუმენტის ნამდვილობის გადამოწმება შესაძლებელია საჯარო რეესტრის ეროვნული სააგენტოს ოფიციალურ ვებ-გვერდზე [www.napr.gov.ge](http://www.napr.gov.ge);
  - ამონაწერის მიღება შესაძლებელია ვებ-გვერდზე [www.napr.gov.ge](http://www.napr.gov.ge) , ნებისმიერ ტერიტორიულ სარეგისტრაციო სამსახურში, იუსტიციის სახლებსა და სააგენტოს ავტორიზებულ პირებთან;
  - ამონაწერში ტექნიკური ხარვეზის აღმოჩენის შემთხვევაში დაგვიკავშირდით: 2 405405 ან პირადად შევსეთ განაცხადი ვებ-გვერდზე;
  - კონსულტაციის მიღება შესაძლებელია იუსტიციის სახლის ცხელ ხაზზე 2 405405;
  - საჯარო რეესტრის თანამშრომელთა მხრიდან უკანონო ქმედების შემთხვევაში დაგვიკავშირდით ცხელ ხაზზე: 08 009 009 09
  - თქვენთვის საინტერესო ნებისმიერ საკითხთან დაკავშირებით მოგვწერეთ ელ-ფოსტით: [info@napr.gov.ge](mailto:info@napr.gov.ge)



ჭაბურღილების საკადასტრო მონაცემები

ჭაბურღილის დასახელება	საკადასტრო კოდი	X	Y
ხუცუბნის ჭაბურღილი	20.39.05.152	735315,047	4631615,588
	20.39.05.153	735274,37	4631678,941
გვარას ჭაბურღილი	20.38.03.163	735233,693	4631742,294
	20.38.03.164	737545,828	4633833,438
ლეღვას ჭაბურღილი	20.32.04.265	744406,127	4636796,172
	20.32.04.266	744441,413	4636747,855
წყავროკას ჭაბურღილი	20.33.03.360	739590,255	4636594,88
მუხაესტატეს ჭაბურღილი	20.33.03.362	738592,95	4636162,333



ჭაბურღილების საკადასტრო მონაცემები

ჭაბურღილის დასახელება	საკადასტრო კოდი	X	Y
ხუცუბნის ჭაბურღილი	20.39.05.152	735315,047	4631615,588
	20.39.05.153	735274,37	4631678,941
გვარას ჭაბურღილი	20.38.03.163	735233,693	4631742,294
	20.38.03.164	737545,828	4633833,438
ლეღვას ჭაბურღილი	20.32.04.265	744406,127	4636796,172
	20.32.04.266	744441,413	4636747,855
წყავროკას ჭაბურღილი	20.33.03.360	739590,255	4636594,88
მუხაესტატეს ჭაბურღილი	20.33.03.362	738592,95	4636162,333





მიწის (უძრავი ქონების) საკადასტრო კოდი N 20.39.05.153

### ამონაწერი საჯარო რეესტრიდან

განცხადების რეგისტრაცია  
N 892018637266 - 19/07/2018 09:42:10

მომზადების თარიღი  
23/07/2018 18:29:50

### საკუთრების განყოფილება

ზონა	სექტორი	კვარტალი	ნაკვეთი	ნაკვეთის საკუთრების გიპი:საკუთრება
ქობულეთი	ხუცუბანი			ნაკვეთის დანიშნულება: არასასოფლო სამეურნეო
<b>20</b>	<b>39</b>	<b>05</b>	<b>153</b>	დამზღვებული ფართობი: 25.00 კვ.მ.
მისამართი: მუნიციპალიტეტი ქობულეთი , სოფელი ხუცუბანი				ნაკვეთის წინა ნომერი:

### მესაკუთრის განყოფილება

განცხადების რეგისტრაცია : ნომერი 892018637266 , თარიღი 19/07/2018 09:42:10  
უფლების რეგისტრაცია: თარიღი 23/07/2018

უფლების დამადასტურებელი დოკუმენტი:

- წერილი N5/39409 , დამოწმების თარიღი:12/07/2018 ,სსიპ სახელმწიფო ქონების ეროვნული სააგენტო
- მომართვა N01/6933 , დამოწმების თარიღი:18/07/2018 , ქობულეთის მუნიციპალიტეტის მერია

მესაკუთრები:

სსიპ ქობულეთის მუნიციპალიტეტი, ID ნომერი:247001890

მესაკუთრე:

სსიპ ქობულეთის მუნიციპალიტეტი

აღწერა:

### იპოთეკა

საგადასახადო გირაუნობა:

რეგისტრირებული არ არის

### ვალდებულება

ყადაღა/აკრძალვა:

რეგისტრირებული არ არის

მოვალეთა რეესტრი:

რეგისტრირებული არ არის



"ფიზიკური პირის მიერ 2 წლამდე ვადით საკუთრებაში არსებული მატერიალური აქტივის რეალიზაციისას, აგრეთვე საგადასახადო წლის განმავლობაში 1000 ლარის ან მეტი ღირებულების ქონების საჩუქრად მიღებისას საშემოსავლო გადასახადი გადახდის ექვემდებარება საანგარიშო წლის მომდევნო წლის 1 აპრილამდე, რის შესახებაც აღნიშნული ფიზიკური პირი იმავე ვადაში წარუდგენს დეკლარაციას საგადასახადო ორგანოს. აღნიშნული ვალდებულების შეუსრულებლობა წარმოადგენს საგადასახადო სამართალდარღვევას, რაც იწვევს პასუხისმგებლობას საქართველოს საგადასახადო კოდექსის XVIII თავის მიხედვით."

- დოკუმენტის ნამდვილობის გადამოწმება შესაძლებელია საჯარო რეესტრის ეროვნული სააგენტოს ოფიციალურ ვებ-გვერდზე [www.napr.gov.ge](http://www.napr.gov.ge);
- ამონაწერის მიღება შესაძლებელია ვებ-გვერდზე [www.napr.gov.ge](http://www.napr.gov.ge), ნებისმიერ გეოგრაფიულ სარეგისტრაციო სამსახურში, იუსტიციის სახლებსა და სააგენტოს ავტორიზებულ პირებთან;
- ამონაწერში გეგნიკური ხარვეზის აღმოჩენის შემთხვევაში დაგვიკავშირდით: 2 405405 ან პირადად შეავსეთ განაცხადი ვებ-გვერდზე;
- კონსულტაციის მიღება შესაძლებელია იუსტიციის სახლის ცხელ ხაზზე 2 405405;
- საჯარო რეესტრის თანამშრომელთა მხრიდან უკანონო ქმედების შემთხვევაში დაგვიკავშირდით ცხელ ხაზზე: 08 009 009 09
- თქვენთვის საინტერესო ნებისმიერ საკითხთან დაკავშირებით მოგვწერეთ ელ-ფოსტით: [info@napr.gov.ge](mailto:info@napr.gov.ge)





# საკადასტრო გეგმა

საჯარო რეესტრის ეროვნული  
სააგენტო

საკადასტრო კოდი: **20.39.05.153**

ნაკვეთის დანიშნულება:

არასასოფლო სამეურნეო

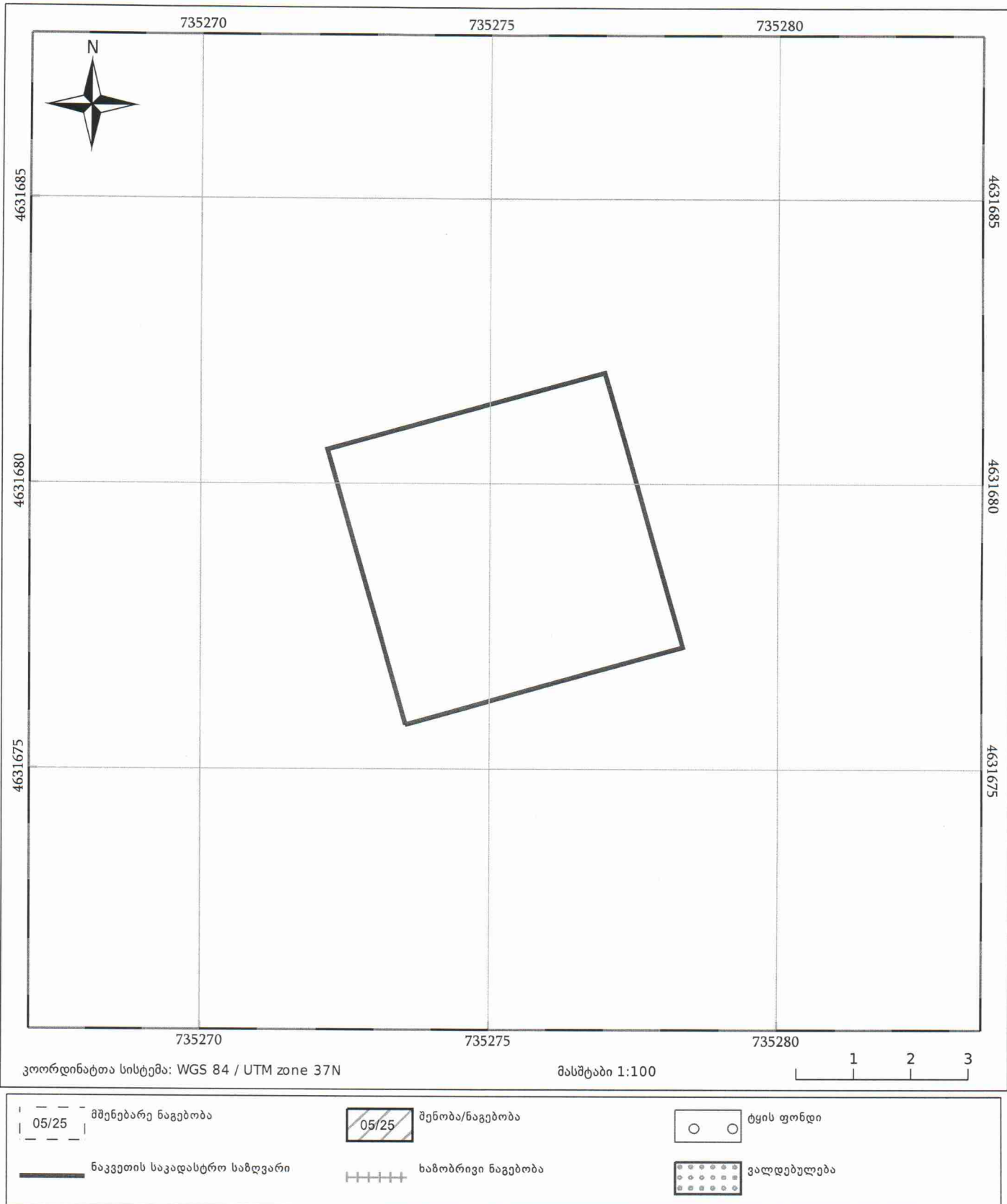
განცხადების ნომერი: **892018637266**

ფართობი:

**25 კვ.მ (WGS 84 / UTM zone 38N)**

მომზადების თარიღი: **23/07/2018**

**25 კვ.მ (WGS 84 / UTM zone 37N)**







მიწის (უბრავე ქონების) საკადასტრო კოდი N 20.39.05.152

### ამონაწერი საჯარო რეესტრიდან

განცხადების რეგისტრაცია  
N 892018637279 - 19/07/2018 09:47:22

მომზადების თარიღი  
24/07/2018 15:07:19

### საკუთრების განყოფილება

ზონა	სექტორი	კვარტალი	ნაკვეთი	ნაკვეთის საკუთრების ტიპი:საკუთრება
ქობულეთი	ხუცუბანი			ნაკვეთის დანიშნულება: არასასოფლო სამეურნეო
<b>20</b>	<b>39</b>	<b>05</b>	<b>152</b>	დაზუსტებული ფართობი: 25.00 კვ.მ.
მისამართი: მუნიციპალიტეტი ქობულეთი , სოფელი ხუცუბანი				ნაკვეთის წინა ნომერი:

### მესაკუთრის განყოფილება

განცხადების რეგისტრაცია : ნომერი 892018637279 , თარიღი 19/07/2018 09:47:22  
უფლების რეგისტრაცია: თარიღი 24/07/2018

უფლების დამადასტურებელი დოკუმენტი:

- წერილი N01/6933 , დამოწმების თარიღი:18/07/2018 , ქობულეთის მუნიციპალიტეტის მერია

მესაკუთრეები:

სსიპ ქობულეთის მუნიციპალიტეტი, ID ნომერი:247001890

მესაკუთრე:

სსიპ ქობულეთის მუნიციპალიტეტი

აღწერა:

### იპოთეკა

საგადასახადო გირავნობა:

რეგისტრირებული არ არის

### ვალდებულება

ყადაღა/აკრძალვა:

რეგისტრირებული არ არის

მოვალეთა რეესტრი:

რეგისტრირებული არ არის



"ფიზიკური პირის მიერ 2 წლამდე ვადით საკუთრებაში არსებული მატერიალური აქტივის რეალიზაციისას, აგრეთვე საგადასახადო წლის განმავლობაში 1000 ლარის ან მეტი ღირებულების ქონების საჩუქრად მიღებისას საშემოსავლო გადასახადი გადახდას ექვემდებარება საანგარიშო წლის მომდევნო წლის 1 აპრილამდე, რის შესახებაც აღნიშნული ფიზიკური პირი იმავე ვადაში წარუდგენს ლეკლარაციას საგადასახადო ორგანოს. აღნიშნული ვალდებულების შეუსრულებლობა წარმოადგენს საგადასახადო სამართალდარღვევას, რაც იწვევს პასუხისმგებლობას საქართველოს საგადასახადო კოდექსის XVIII თავის მიხედვით."

- დოკუმენტის ნამდვილობის გადამოწმება შესაძლებელია საჯარო რეესტრის ეროვნული სააგენტოს ოფიციალურ ვებ-გვერდზე [www.napr.gov.ge](http://www.napr.gov.ge);
- ამონაწერის მიღება შესაძლებელია ვებ-გვერდზე [www.napr.gov.ge](http://www.napr.gov.ge), ნებისმიერ გერიტორიულ სარეგისტრაციო სამსახურში, იუსტიციის სახლებსა და სააგენტოს ავტორიზებულ პირებთან;
- ამონაწერში ტექნიკური ხარვეზის აღმოჩენის შემთხვევაში დაგვიკავშირდით: 2 405405 ან პირადად შეაესეთ განაცხადი ვებ-გვერდზე;
- კონსულტაციის მიღება შესაძლებელია იუსტიციის სახლის ცხელ ხაზზე 2 405405;
- საჯარო რეესტრის თანამშრომელთა მხრიდან უკანონო ქმედების შემთხვევაში დაგვიკავშირდით ცხელ ხაზზე: 08 009 009 09
- თქვენთვის საინტერესო ნებისმიერ საკითხთან დაკავშირებით მოგვწერეთ ელ-ფოსტით: [info@napr.gov.ge](mailto:info@napr.gov.ge)





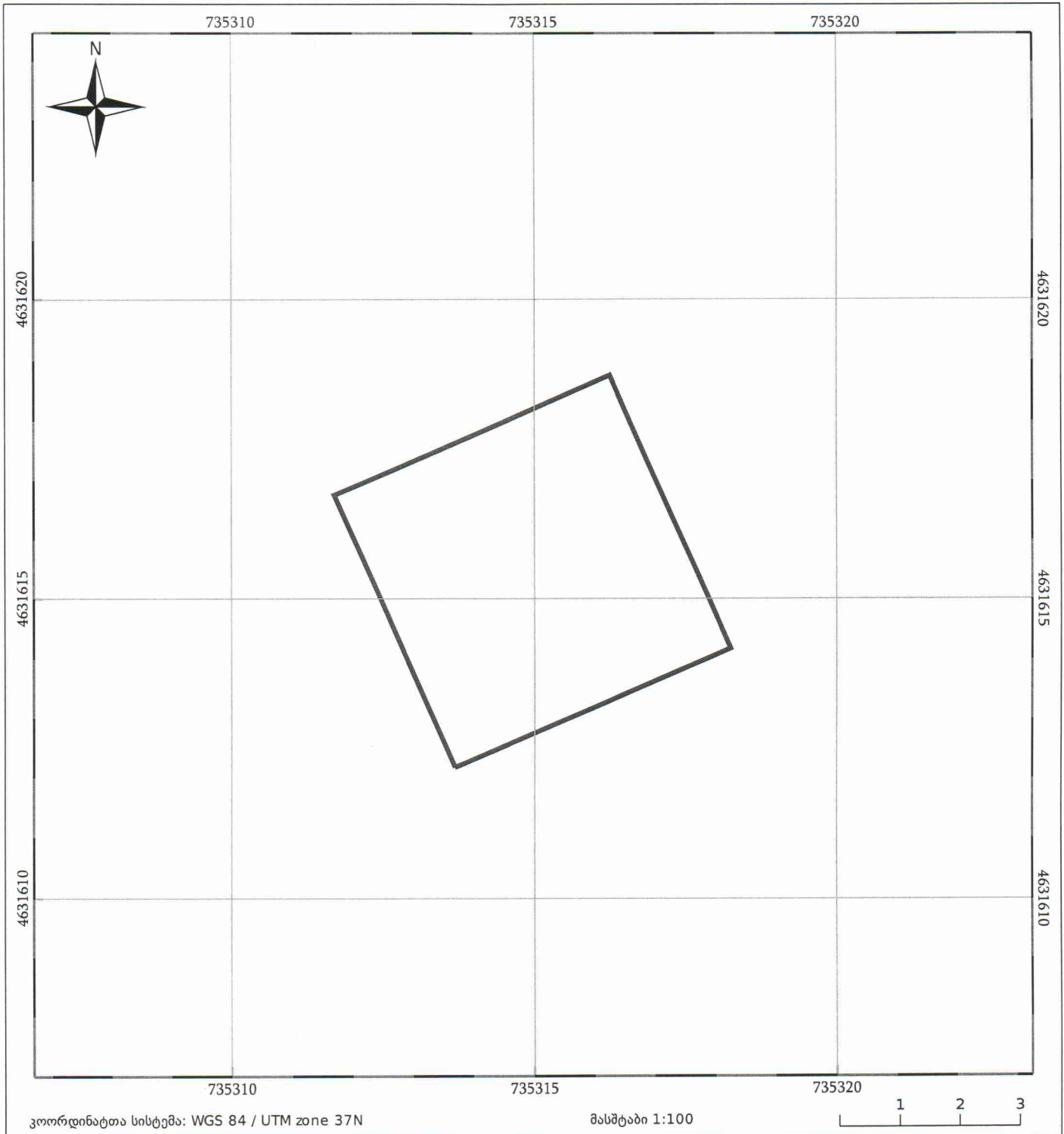
# საკადასტრო გეგმა

საჯარო რეესტრის ეროვნული  
სააგენტო

საკადასტრო კოდი: **20.39.05.152**  
განცხადების ნომერი: **892018637279**  
მომზადების თარიღი: **24/07/2018**

ნაკვეთის დანიშნულება:  
ფართობი:

არასასოფლო სამეურნეო  
**25 კვ.მ (WGS 84 / UTM zone 38N)**  
**25 კვ.მ (WGS 84 / UTM zone 37N)**



05/25 მშენებარე ნაკვეთი	05/25 მენობა/ნაკვეთი	ტყის ფონდი
ნაკვეთის საკადასტრო საზღვარი	ხაზობრივი ნაკვეთი	ვალდებულება





### ამონაწერი საჯარო რეესტრიდან

განცხადების რეგისტრაცია  
N 892018637241 - 19/07/2018 09:31:07

მომზადების თარიღი  
26/07/2018 09:54:43

### საკუთრების განყოფილება

ზონა	სექტორი	კვარტალი	ნაკვეთი	ნაკვეთის საკუთრების ტიპი:საკუთრება
ქობულეთი	გვარა			ნაკვეთის დანიშნულება: არასასოფლო სამეურნეო
<b>20</b>	<b>38</b>	<b>03</b>	<b>164</b>	დაზუსტებული ფართობი: 16.00 კვ.მ.
მისამართი: მუნიციპალიტეტი ქობულეთი , სოფელი გვარა				ნაკვეთის წინა ნომერი:

### მესაკუთრის განყოფილება

განცხადების რეგისტრაცია : ნომერი 892018637241 , თარიღი 19/07/2018 09:31:07  
უფლების რეგისტრაცია: თარიღი 26/07/2018

უფლების დამადასტურებელი დოკუმენტი:

- წერილი N01/6828 , დამოწმების თარიღი:13/07/2018 , ქობულეთის მუნიციპალიტეტის მერია

მესაკუთრები:

სსიპ ქობულეთის მუნიციპალიტეტი, ID ნომერი:247001890

მესაკუთრე:

სსიპ ქობულეთის მუნიციპალიტეტი

აღწერა:

### იპოთეკა

საგადასახადო გირავნობა:

რეგისტრირებული არ არის

### ვალდებულება

ყადაღა/აკრძალვა:

რეგისტრირებული არ არის

მოვალეობა რეესტრი:

რეგისტრირებული არ არის



"ფიზიკური პირის მიერ 2 წლამდე ვადით საკუთრებაში არსებული მატერიალური აქტივის რეალიზაციისას, აგრეთვე საგადასახადო წლის განმავლობაში 1000 ლარის ან მეტი ღირებულების ქონების საჩუქრად მიღებისას საშემოსავლო გადასახადი გადახდას ექვემდებარება საანგარიშო წლის მომდევნო წლის 1 აპრილამდე, რის შესახებაც აღნიშნული ფიზიკური პირი იმავე ვადაში წარუდგენს დეკლარაციას საგადასახადო ორგანოს. აღნიშნული ვალდებულების შეუსრულებლობა წარმოადგენს საგადასახადო სამართალდარღვევას, რაც იწვევს პასუხისმგებლობას საქართველოს საგადასახადო კოდექსის XVIII თავის მიხედვით."

- დოკუმენტის ნამდვილობის გადამოწმება შესაძლებელია საჯარო რეესტრის ეროვნული სააგენტოს ოფიციალურ ვებ-გვერდზე [www.napr.gov.ge](http://www.napr.gov.ge);
- ამონაწერის მიღება შესაძლებელია ვებ-გვერდზე [www.napr.gov.ge](http://www.napr.gov.ge), ნებისმიერ ტერიტორიულ სარეგისტრაციო სამსახურში, იუსტიციის სახლებსა და სააგენტოს ავტორიზებულ პირებთან;
- ამონაწერში ტექნიკური ხარვეზის აღმოჩენის შემთხვევაში დაგვიკავშირდით: 2 405405 ან პირადად შეაესეთ განაცხადი ვებ-გვერდზე;
- კონსულტაციის მიღება შესაძლებელია იუსტიციის სახლის ცხელ ხაზზე 2 405405;
- საჯარო რეესტრის თანამშრომელთა მხრიდან უკანონო ქმედების შემთხვევაში დაგვიკავშირდით ცხელ ხაზზე: 08 009 009 09
- თქვენთვის საინტერესო ნებისმიერ საკითხთან დაკავშირებით მოგვწერეთ ელ-ფოსტით: [info@napr.gov.ge](mailto:info@napr.gov.ge)





# საკადასტრო გეგმა

საჯარო რეესტრის ეროვნული  
სააგენტო

საკადასტრო კოდი: **20.38.03.164**

ნაკვეთის დანიშნულება:

არასასოფლო სამეურნეო

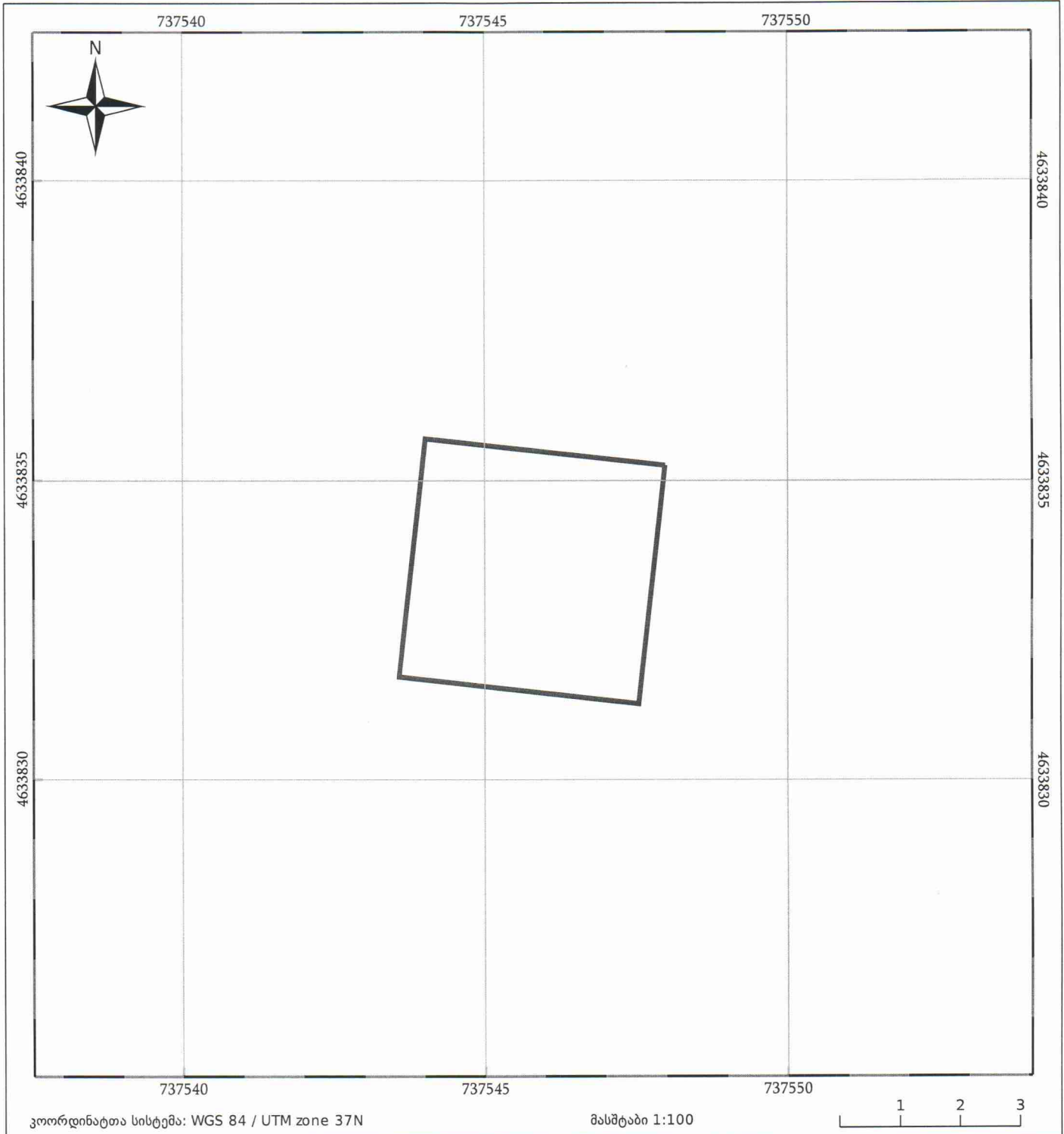
განცხადების ნომერი: **892018637241**

ფართობი:

**16 კვ.მ (WGS 84 / UTM zone 38N)**

მომზადების თარიღი: **26/07/2018**

**16 კვ.მ (WGS 84 / UTM zone 37N)**



მშენებარე ნაგებობა	მენობა/ნაგებობა	ტყის ფონდი
ნაკვეთის საკადასტრო საზღვარი	ხაზობრივი ნაგებობა	ვალდებულება





### ამონაწერი საჯარო რეესტრიდან

განცხადების რეგისტრაცია  
N 892018637211 - 19/07/2018 09:22:12

მომზადების თარიღი  
23/07/2018 17:15:20

### საკუთრების განყოფილება

ზონა	სექტორი	კვარტალი	ნაკვეთი	ნაკვეთის საკუთრების გიპი:საკუთრება
ქობულეთი	გვარა			ნაკვეთის დანიშნულება: არასასოფლო სამეურნეო
<b>20</b>	<b>38</b>	<b>03</b>	<b>163</b>	დაზუსტებული ფართობი: 16.00 კვ.მ.
მისამართი: მუნიციპალიტეტი ქობულეთი , სოფელი გვარა				ნაკვეთის წინა ნომერი:

### მესაკუთრის განყოფილება

განცხადების რეგისტრაცია : ნომერი 892018637211 , თარიღი 19/07/2018 09:22:12  
უფლების რეგისტრაცია: თარიღი 23/07/2018

უფლების დამადასტურებელი დოკუმენტი:

- წერილი N01/6828 , დამოწმების თარიღი:13/07/2018 , ქობულეთის მუნიციპალიტეტის მერია

მესაკუთრეები:

სსიპ ქობულეთის მუნიციპალიტეტი, ID ნომერი:247001890

მესაკუთრე:

აღწერა:

სსიპ ქობულეთის მუნიციპალიტეტი

### იპოთეკა

საგადასახადო გირავნობა:

რეგისტრირებული არ არის

### ვალდებულება

ყადაღა/აკრძალვა:

რეგისტრირებული არ არის

მოვალეთა რეესტრი:

რეგისტრირებული არ არის



"ფიზიკური პირის მიერ 2 წლამდე ვადით საკუთრებაში არსებული მაგერიალური აქტივის რეალიზაციისას, აგრეთვე საგადასახადო წლის განმავლობაში 1000 ლარის ან მეტი ღირებულების ქონების საჩუქრად მიღებისას საშემოსავლო გადასახადი გადახდას ექვემდებარება საანგარიშო წლის მომდევნო წლის 1 აპრილამდე, რის შესახებაც აღნიშნული ფიზიკური პირი იმავე ვადაში წარუდგენს დეკლარაციას საგადასახადო ორგანოს. აღნიშნული ვალდებულების შეუსრულებლობა წარმოადგენს საგადასახადო სამართალდარღვევას, რაც იწვევს პასუხისმგებლობას საქართველოს საგადასახადო კოდექსის XVIII თავის მიხედვით."

- დოკუმენტის ნამდვილობის გადამოწმება შესაძლებელია საჯარო რეესტრის ეროვნული სააგენტოს ოფიციალურ ვებ-გვერდზე [www.napr.gov.ge](http://www.napr.gov.ge);
- ამონაწერის მიღება შესაძლებელია ვებ-გვერდზე [www.napr.gov.ge](http://www.napr.gov.ge), ნებისმიერ ტერიტორიულ სარეგისტრაციო სამსახურში, იუსტიციის სახლებსა და სააგენტოს ავტორიზებულ პირებთან;
- ამონაწერში გექნიკური ხარვეზის აღმოჩენის შემთხვევაში დაგვიკავშირდით: 2 405405 ან პირადად შეაქვით განაცხადი ვებ-გვერდზე;
- კონსულტაციის მიღება შესაძლებელია იუსტიციის სახლის ცხელ ხაზზე 2 405405;
- საჯარო რეესტრის თანამშრომელთა მხრიდან უკანონო ქმედების შემთხვევაში დაგვიკავშირდით ცხელ ხაზზე: 08 009 009 09
- თქვენთვის საინტერესო ნებისმიერ საკითხთან დაკავშირებით მოგვწერეთ ელ-ფოსტით: [info@napr.gov.ge](mailto:info@napr.gov.ge)





# საკადასტრო გეგმა

საჯარო რეესტრის ეროვნული  
სააგენტო

საკადასტრო კოდი: **20.38.03.163**

ნაკვეთის დანიშნულება:

არასასოფლო სამეურნეო

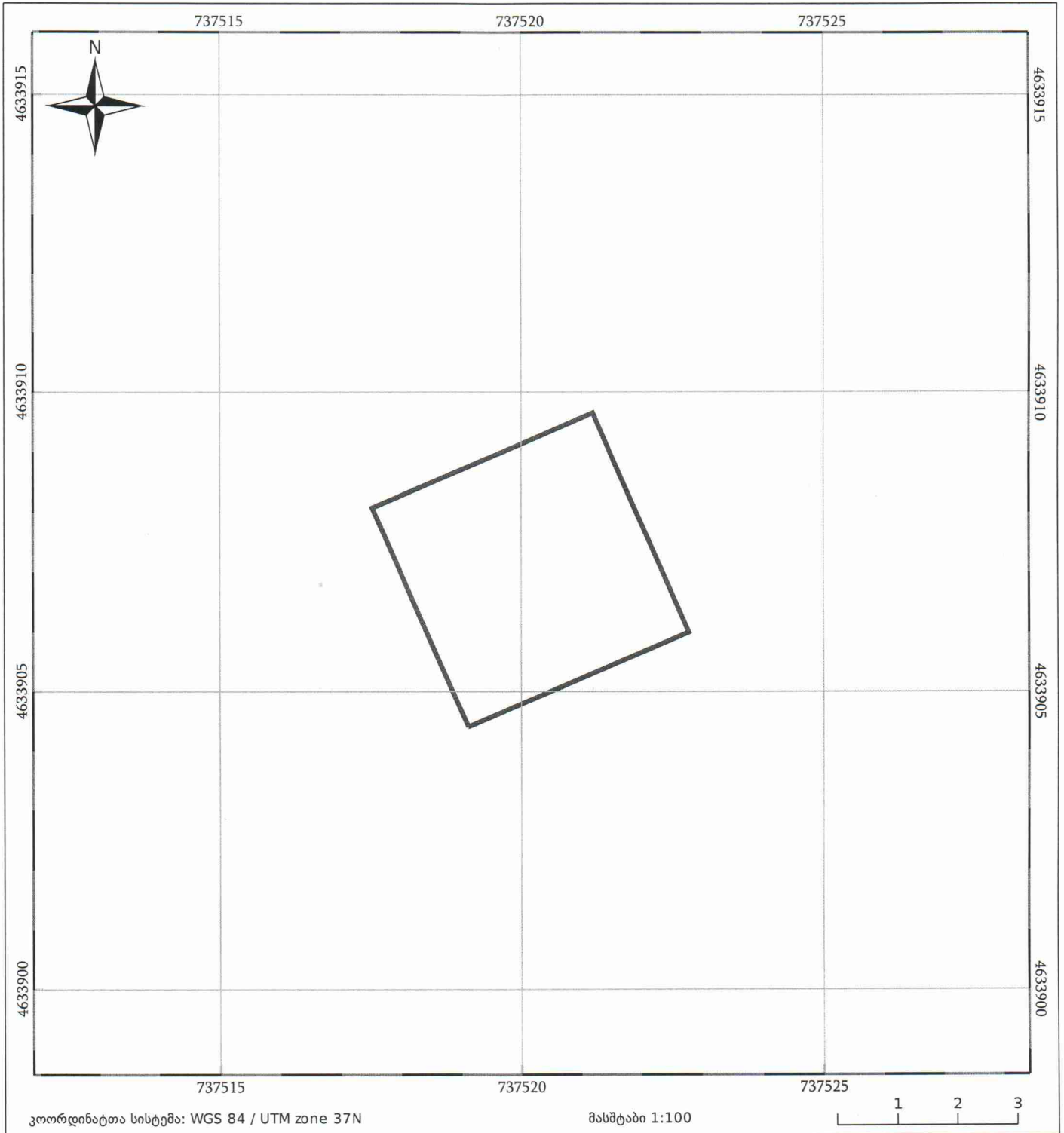
განცხადების ნომერი: **892018637211**

ფართობი:

**16 კვ.მ (WGS 84 / UTM zone 38N)**

მომზადების თარიღი: **23/07/2018**

**16 კვ.მ (WGS 84 / UTM zone 37N)**



05/25	მშენებარე ნაგებობა	05/25	შენობა/ნაგებობა		ტყის ფონდი
	ნაკვეთის საკადასტრო საზღვარი		საზოგადოებრივი ნაგებობა		ვალდებულება





### ამონაწერი საჯარო რეესტრიდან

განცხადების რეგისტრაცია  
N 892018671153 - 31/07/2018 09:35:18

მომზადების თარიღი  
01/08/2018 16:07:31

### საკუთრების განყოფილება

ზონა	სექტორი	კვარტალი	ნაკვეთი	ნაკვეთის საკუთრების ტიპი:საკუთრება
ქობულეთი	ლეღვა		266	ნაკვეთის დანიშნულება: არასასოფლო სამეურნეო დაზუსტებული ფართობი: 16.00 კვ.მ.
20	32	04		ნაკვეთის წინა ნომერი:

მისამართი: მუნიციპალიტეტი ქობულეთი , სოფელი ლეღვა

### მესაკუთრის განყოფილება

განცხადების რეგისტრაცია : ნომერი 892018671153 , თარიღი 31/07/2018 09:35:18  
უფლების რეგისტრაცია: თარიღი 01/08/2018

უფლების დამადასტურებელი დოკუმენტი:

- მომართვა N01/7248 , დამოწმების თარიღი:30/07/2018 , ქობულეთის მუნიციპალიტეტის მერია

მესაკუთრეები:

სსიპ ქობულეთის მუნიციპალიტეტი, ID ნომერი:247001890

მესაკუთრე:

სსიპ ქობულეთის მუნიციპალიტეტი

აღწერა:

### იპოთეკა

საგადასახადო გირავნობა:

რეგისტრირებული არ არის

### ვალდებულება

ყაღაღა/აკრძალვა:

რეგისტრირებული არ არის

მოვალეთა რეესტრი:

რეგისტრირებული არ არის



"ფიზიკური პირის მიერ 2 წლამდე ვადით საკუთრებაში არსებული მაგერიალური აქტივის რეალიზაციისას, აგრეთვე საგადასახადო წლის განმავლობაში 1000 ლარის ან მეტი ღირებულების ქონების საჩუქრად მიღებისას საშემოსავლო გადასახადი გადახდას ექვემდებარება საანგარიშო წლის მომდევნო წლის 1 აპრილამდე, რის შესახებაც აღნიშნული ფიზიკური პირი იმავე ვადაში წარუდგენს დეკლარაციას საგადასახადო ორგანოს. აღნიშნული ვალდებულების შეუსრულებლობა წარმოადგენს საგადასახადო სამართალდარღვევას, რაც იწვევს პასუხისმგებლობას საქართველოს საგადასახადო კოდექსის XVIII თავის მიხედვით."

- დოკუმენტის ნამდვილობის გადამოწმება შესაძლებელია საჯარო რეესტრის ეროვნული სააგენტოს ოფიციალურ ვებ-გვერდზე [www.napr.gov.ge](http://www.napr.gov.ge);
- ამონაწერის მიღება შესაძლებელია ვებ-გვერდზე [www.napr.gov.ge](http://www.napr.gov.ge), ნებისმიერ ტერიტორიულ სარეგისტრაციო სამსახურში, იუსტიციის სახლებსა და სააგენტოს ავტორიზებულ პირებთან;
- ამონაწერში ტექნიკური ხარვეზის აღმოჩენის შემთხვევაში დაგვიკავშირდით: 2 405405 ან პირადად შეავსეთ განაცხადი ვებ-გვერდზე;
- კონსულტაციის მიღება შესაძლებელია იუსტიციის სახლის ცხელ ხაზზე 2 405405;
- საჯარო რეესტრის თანამშრომელთა მხრიდან უკანონო ქმედების შემთხვევაში დაგვიკავშირდით ცხელ ხაზზე: 08 009 009 09
- თქვენთვის საინტერესო ნებისმიერ საკითხთან დაკავშირებით მოგვწერეთ ელ-ფოსტით: [info@napr.gov.ge](mailto:info@napr.gov.ge)





# საკადასტრო გეგმა

საჯარო რეესტრის ეროვნული  
სააგენტო

საკადასტრო კოდი: **20.32.04.266**

ნაკვეთის დანიშნულება:

არასასოფლო საშენუნო

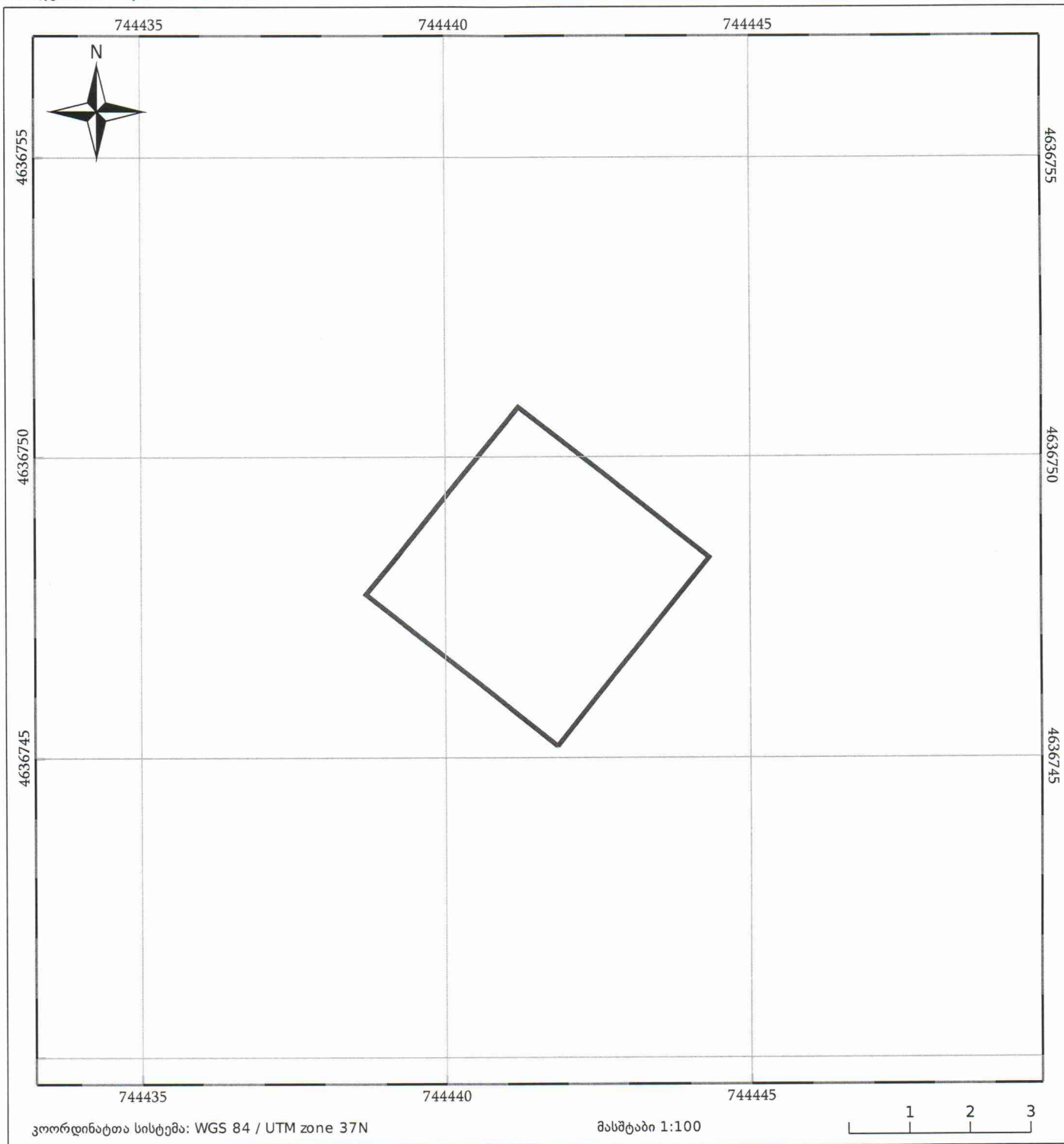
განცხადების ნომერი: **892018671153**

ფართობი:

**16 კვ.მ (WGS 84 / UTM zone 38N)**

მომზადების თარიღი: **01/08/2018**

**16 კვ.მ (WGS 84 / UTM zone 37N)**



05/25 მშენებარე ნაგებობა	05/25 შენობა/ნაგებობა	ტყის ფონდი
ნაკვეთის საკადასტრო საზღვარი	ხაზობრივი ნაგებობა	ვალდებულება





### ამონაწერი საჯარო რეესტრიდან

განცხადების რეგისტრაცია  
N 892018671145 - 31/07/2018 09:33:40

მომზადების თარიღი  
01/08/2018 14:13:10

### საკუთრების განყოფილება

ზონა	სექტორი	კვარტალი	ნაკვეთი	ნაკვეთის საკუთრების გიპი:საკუთრება
ქობულეთი	ლეღვა			ნაკვეთის დანიშნულება: არასასოფლო სამეურნეო
<b>20</b>	<b>32</b>	<b>04</b>	<b>265</b>	დაზუსტებული ფართობი: 16.00 კვ.მ.
მისამართი: მუნიციპალიტეტი ქობულეთი , სოფელი ლეღვა				ნაკვეთის წინა ნომერი:

### მესაკუთრის განყოფილება

განცხადების რეგისტრაცია : ნომერი 892018671145 , თარიღი 31/07/2018 09:33:40  
უფლების რეგისტრაცია: თარიღი 01/08/2018

უფლების დამადასტურებელი დოკუმენტი:

- მომართვა N01/7248 , დამოწმების თარიღი:30/07/2018 , ქობულეთის მუნიციპალიტეტის მერია

მესაკუთრები:

სსიპ ქობულეთის მუნიციპალიტეტი, ID ნომერი:247001890

მესაკუთრე:

სსიპ ქობულეთის მუნიციპალიტეტი

აღწერა:

### იპოთეკა

საგადასახადო გირავენობა:

რეგისტრირებული არ არის

### ვალდებულება

ყაღაღა/აკრძალვა:

რეგისტრირებული არ არის

მოვალეთა რეესტრი:

რეგისტრირებული არ არის



"ფიზიკური პირის მიერ 2 წლამდე ვადით საკუთრებაში არსებული მაგერიალური აქტივის რეალიზაციისას, აგრეთვე საგადასახადო წლის განმავლობაში 1000 ლარის ან მეტი ღირებულების ქონების საჩუქრად მიღებისას საშემოსავლო გადასახადი გადახდას ექვემდებარება საანგარიშო წლის მომდევნო წლის 1 აპრილამდე, რის შესახებაც აღნიშნული ფიზიკური პირი იმავე ვადაში წარუდგენს დეკლარაციას საგადასახადო ორგანოს. აღნიშნული ვალდებულების შეუსრულებლობა წარმოადგენს საგადასახადო სამართალდარღვევას, რაც იწვევს პასუხისმგებლობას საქართველოს საგადასახადო კოდექსის XVIII თავის მიხედვით."

- დოკუმენტის ნამდვილობის გადამოწმება შესაძლებელია საჯარო რეესტრის ეროვნული სააგენტოს ოფიციალურ ვებ-გვერდზე [www.napr.gov.ge](http://www.napr.gov.ge);
- ამონაწერის მიღება შესაძლებელია ვებ-გვერდზე [www.napr.gov.ge](http://www.napr.gov.ge), ნებისმიერ გერიგორიულ სარეგისტრაციო სამსახურში, იუსტიციის სახლებსა და სააგენტოს ავტორიზებულ პირებთან;
- ამონაწერში გექნიკური ხარვეზის აღმოჩენის შემთხვევაში დაგვიკავშირდით: 2 405405 ან პირადად შეაესეთ განაცხადი ვებ-გვერდზე;
- კონსულტაციის მიღება შესაძლებელია იუსტიციის სახლის ცხელ ხაზზე 2 405405;
- საჯარო რეესტრის თანამშრომელთა მხრიდან უკანონო ქმედების შემთხვევაში დაგვიკავშირდით ცხელ ხაზზე: 08 009 009 09
- თქვენთვის საინტერესო ნებისმიერ საკითხთან დაკავშირებით მოგვწერეთ ელ-ფოსტით: [info@napr.gov.ge](mailto:info@napr.gov.ge)





# საკადასტრო გეგმა

საჯარო რეესტრის ეროვნული  
სააგენტო

საკადასტრო კოდი: **20.32.04.265**

ნაკვეთის დანიშნულება:

არასასოფლო საშენი

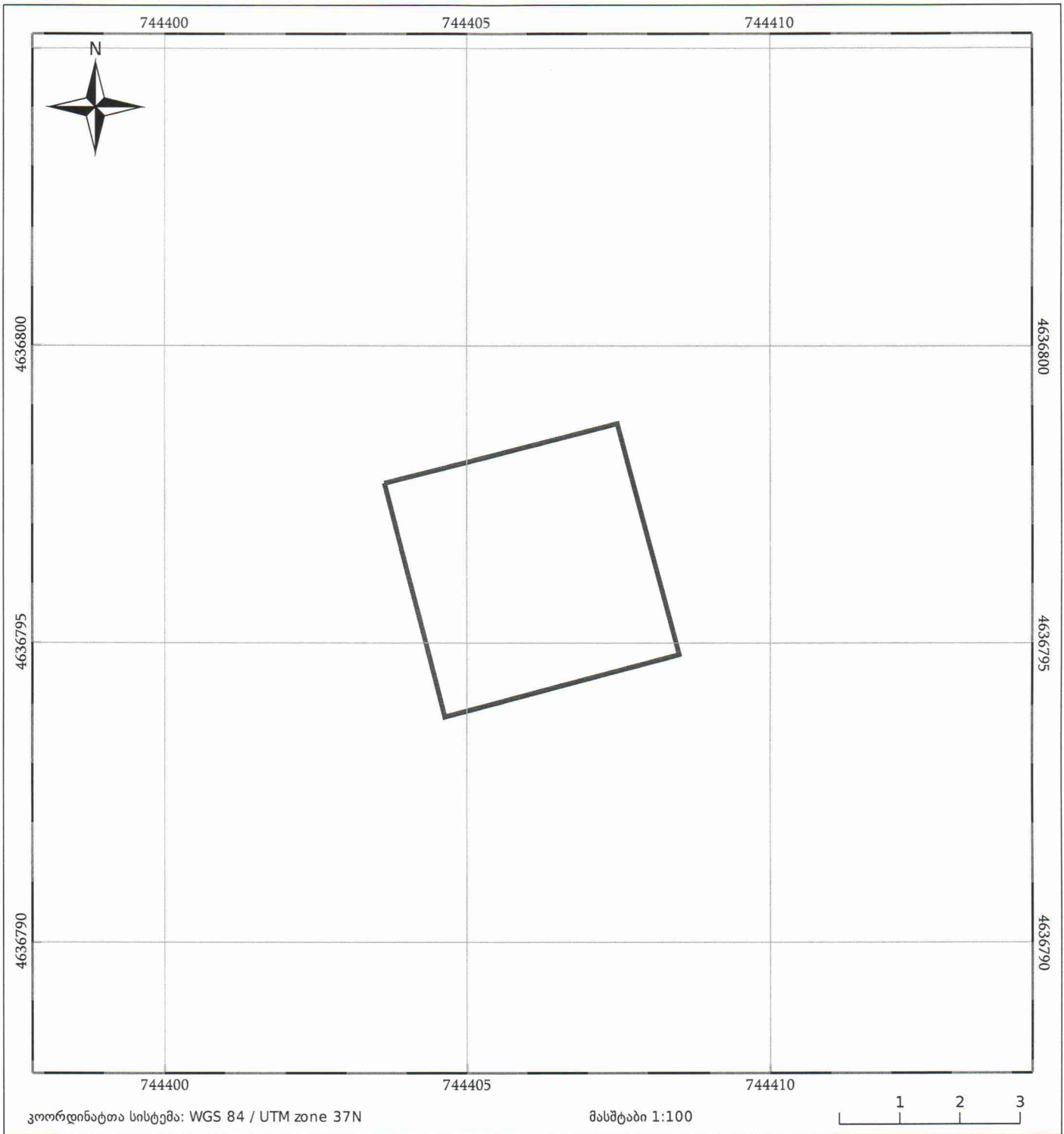
განცხადების ნომერი: **892018671145**

ფართობი:

**16 კვ.მ (WGS 84 / UTM zone 38N)**

მომზადების თარიღი: **01/08/2018**

**16 კვ.მ (WGS 84 / UTM zone 37N)**



05/25 მშენებარე ნაგებობა	05/25 მენობა/ნაგებობა	ტყის ფონდი
ნაკვეთის საკადასტრო საზღვარი	ხაზობრივი ნაგებობა	ვალდებულება





### ამონაწერი საჯარო რეესტრიდან

განცხადების რეგისტრაცია  
N 882017017443 - 11/01/2017 10:00:42

მომზადების თარიღი  
12/01/2017 14:09:16

### საკუთრების განყოფილება

ზონა	სექტორი	კვარტალი	ნაკვეთი	ნაკვეთის საკუთრების გიპი:საკუთრება
ქობულეთი	მუხაესტატი			ნაკვეთის დანიშნულება: არასასოფლო სამეურნეო
<b>20</b>	<b>33</b>	<b>03</b>	<b>360</b>	დაბუსტებული ფართობი: 28.00 კვ.მ.
მისამართი: ქობულეთი, სოფელი წყავროკა				ნაკვეთის წინა ნომერი:

### მესაკუთრის განყოფილება

განცხადების რეგისტრაცია : ნომერი 882017017443 , თარიღი 11/01/2017 10:00:42  
უფლების რეგისტრაცია: თარიღი 12/01/2017

უფლების დამადასტურებელი დოკუმენტი:

- წერილი N01/11884 , დამოწმების თარიღი:26/12/2016 , ქობულეთის მუნიციპალიტეტის გამგეობა

მესაკუთრები:

სსიპ თვითმმართველი თემი ქობულეთის მუნიციპალიტეტი ID ნომერი:247001890

მესაკუთრე:

სსიპ თვითმმართველი თემი ქობულეთის მუნიციპალიტეტი

აღწერა:

### იპოთეკა

საგადასახადო გირავნობა:

რეგისტრირებული არ არის

### ვალდებულება

ყადაღა/აკრძალვა:

რეგისტრირებული არ არის

მოვალეთა რეესტრი:

რეგისტრირებული არ არის

"ფიზიკური პირის მიერ 2 წლამდე ვადით საკუთრებაში არსებული მატერიალური აქტივის რეალიზაციისას, აგრეთვე საგადასახადო წლის განმავლობაში 1000 ლარის ან მეტი ღირებულების ქონების საჩუქრად მიღებისას საშემოსავლო გადასახადი გადახდას ექვემდებარება საანგარიშო წლის მომდევნო წლის 1 აპრილამდე, რის შესახებაც აღნიშნული ფიზიკური პირი იმავე ვადაში წარუდგენს დეკლარაციას საგადასახადო ორგანოს. აღნიშნული ვალდებულების შეუსრულებლობა წარმოადგენს საგადასახადო სამართალდარღვევას, რაც იწვევს პასუხისმგებლობას საქართველოს საგადასახადო კოდექსის XVIII თავის მიხედვით."

- ლოკუმენტის ნამდვილობის გადამოწმება შესაძლებელია საჯარო რეესტრის ეროვნული სააგენტოს ოფიციალურ ვებ-გვერდზე [www.napr.gov.ge](http://www.napr.gov.ge);
- ამონაწერის მიღება შესაძლებელია ვებ-გვერდზე [www.napr.gov.ge](http://www.napr.gov.ge), ნებისმიერ ტერიტორიულ სარეგისტრაციო სამსახურში, იუსტიციის სახლესა და სააგენტოს ავტორიზებულ პირებთან;
- ამონაწერში ტექნიკური ხარვეზის აღმოჩენის შემთხვევაში დაგვიკავშირდით: 2 405405 ან პირადად შეავსეთ განაცხადი ვებ-გვერდზე;
- კონსულტაციის მიღება შესაძლებელია იუსტიციის სახლის ცხელ ხაზზე 2 405405;
- საჯარო რეესტრის თანამშრომელთა მხრიდან უკანონო ქმედების შემთხვევაში დაგვიკავშირდით ცხელ ხაზზე: 08 009 009 09
- თქვენთვის საინტერესო ნებისმიერ საკითხთან დაკავშირებით მოგვწერეთ ელ-ფოსტით: [info@napr.gov.ge](mailto:info@napr.gov.ge)





# საკადასტრო გეგმა

საჯარო რეესტრის ეროვნული  
სააგენტო

საკადასტრო კოდი: **20.33.03.360**

ნაკვეთის დანიშნულება:

არასასოფლო სამეურნეო

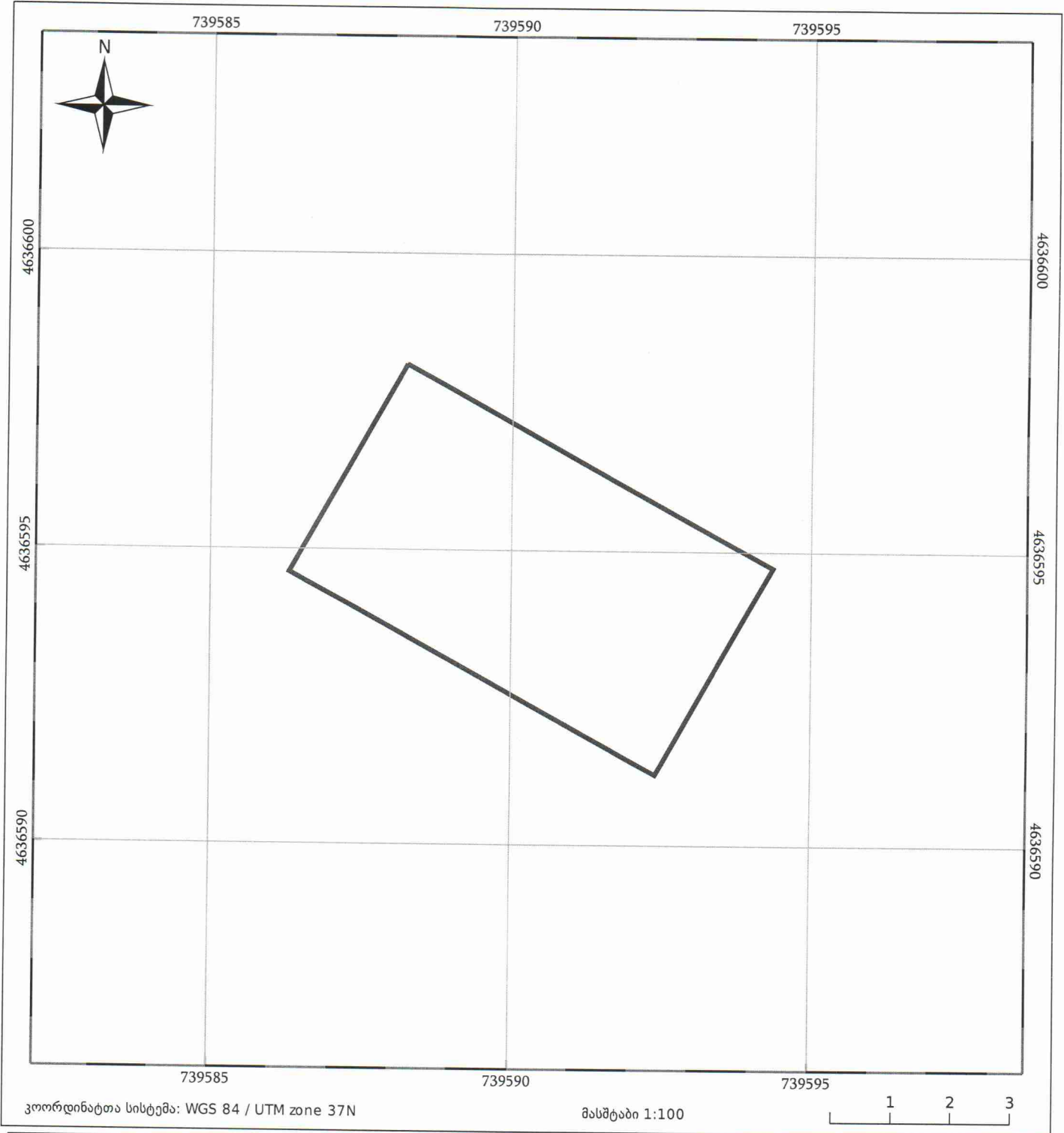
განცხადების ნომერი: **882017017443**

ფართობი:

28 კვ.მ (WGS 84 / UTM zone 38N)

მომზადების თარიღი: **12/01/2017**

28 კვ.მ (WGS 84 / UTM zone 37N)



ნაკვეთის საკადასტრო საზღვარი	საზომრივი ნაგებობა	ტყის ფონდი
შენობა/ნაგებობა	მშენებარე ნაგებობა	ვალდებულება



### ამონაწერი საჯარო რეესტრიდან

განცხადების რეგისტრაცია  
N 882017026767 - 13/01/2017 16:20:41

მომზადების თარიღი  
13/01/2017 16:23:22

### საკუთრების განყოფილება

ზონა	სექტორი	კვარტალი	ნაკვეთი	ნაკვეთის საკუთრების ტიპი:საკუთრება
ქობულეთი	მუხაესტატი			ნაკვეთის დანიშნულება: არასასოფლო სამეურნეო
<b>20</b>	<b>33</b>	<b>03</b>	<b>362</b>	დამუსტგებული ფართობი: 18.00 კვ.მ.
მისამართი: ქობულეთი , სოფელი მუხაესტატი				ნაკვეთის წინა ნომერი:

### მესაკუთრის განყოფილება

განცხადების რეგისტრაცია : ნომერი 882017026767 , თარიღი 13/01/2017 16:20:41  
უფლების რეგისტრაცია: თარიღი 13/01/2017

უფლების დამადასტურებელი დოკუმენტი:

- წერილი N01/11884 , დამოწმების თარიღი:26/12/2016 , ქობულეთის მუნიციპალიტეტის გამგეობა

მესაკუთრეები:

სსიპ თვითმმართველი თემი ქობულეთის მუნიციპალიტეტი ID ნომერი:247001890

მესაკუთრე:

სსიპ თვითმმართველი თემი ქობულეთის მუნიციპალიტეტი

აღწერა:

### იპოთეკა

საგადასახადო გირავნობა:

რეგისტრირებული არ არის

### ვალდებულება

ყაღაღა/აკრძალვა:

რეგისტრირებული არ არის

მოვალეთა რეესტრი:

რეგისტრირებული არ არის



"ფიზიკური პირის მიერ 2 წლამდე ვადით საკუთრებაში არსებული მატერიალური აქტივის რეალიზაციისას, აგრეთვე საგადასახადო წლის განმავლობაში 1000 ლარის ან მეტი ღირებულების ქონების საჩუქრად მიღებისას საშემოსავლო გადასახადი გადახდას ექვემდებარება საანგარიშო წლის მომდევნო წლის 1 აპრილამდე, რის შესახებაც აღნიშნული ფიზიკური პირი იმავე ვადაში წარუდგენს დეკლარაციას საგადასახადო ორგანოს. აღნიშნული ვალდებულების შეუსრულებლობა წარმოადგენს საგადასახადო სამართალდარღვევას, რაც იწვევს პასუხისმგებლობას საქართველოს საგადასახადო კოდექსის XVIII თავის მიხედვით."

- ლოკუმენტის ნამდვილობის გადამოწმება შესაძლებელია საჯარო რეესტრის ეროვნული სააგენტოს ოფიციალურ ვებ-გვერდზე [www.napr.gov.ge](http://www.napr.gov.ge);
- ამონაწერის მიღება შესაძლებელია ვებ-გვერდზე [www.napr.gov.ge](http://www.napr.gov.ge), ნებისმიერ გერიტორიულ სარეგისტრაციო სამსახურში, იუსტიციის სახლებსა და სააგენტოს ავტორიზებულ პირებთან;
- ამონაწერში გექნიკური ხარვეზის აღმოჩენის შემთხვევაში დაგვიკავშირდით: 2 405405 ან პირადად შეავსეთ განაცხადი ვებ-გვერდზე;
- კონსულტაციის მიღება შესაძლებელია იუსტიციის სახლის ცხელ ხაზზე 2 405405;
- საჯარო რეესტრის თანამშრომელთა მხრიდან უკანონო ქმედების შემთხვევაში დაგვიკავშირდით ცხელ ხაზზე: 08 009 009 09
- თქვენთვის საინტერესო ნებისმიერ საკითხთან დაკავშირებით მოგვწერეთ ელ-ფოსტით: [info@napr.gov.ge](mailto:info@napr.gov.ge)



# საკადასტრო გეგმა

საჯარო რეესტრის ეროვნული  
სააგენტო

საკადასტრო კოდი: **20.33.03.362**

ნაკვეთის დანიშნულება:

არასასოფლო სამეურნეო

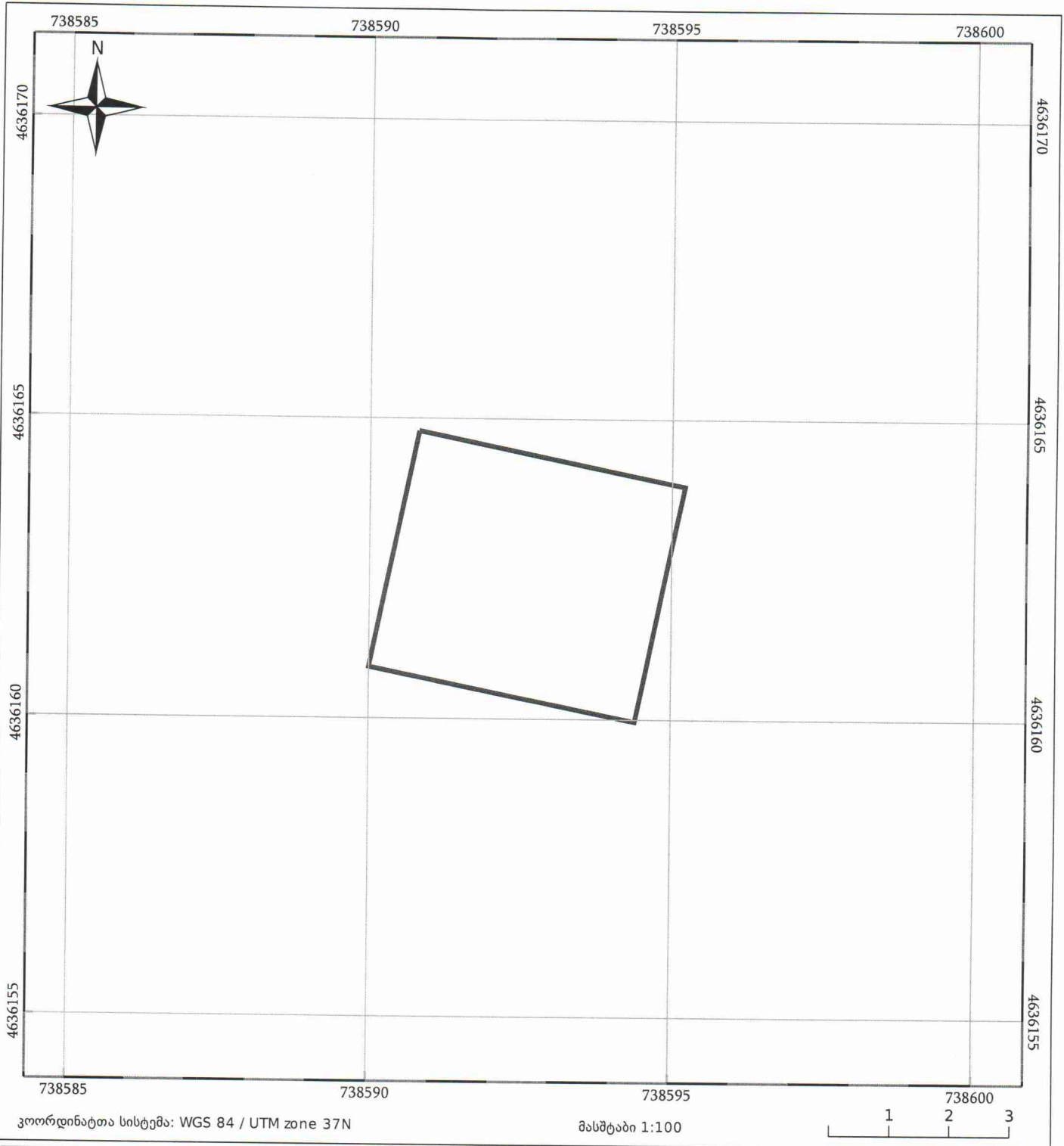
განცხადების ნომერი: **882017017424**

ფართობი:

18 კვ.მ (WGS 84 / UTM zone 38N)

მომზადების თარიღი: **13/01/2017**

18 კვ.მ (WGS 84 / UTM zone 37N)



ნაკვეთის საკადასტრო საზღვარი	საზღორივი ნაგებობა	ტყის ფონდი
შენობა/ნაგებობა	მშენებარე ნაგებობა	ვალდებულება