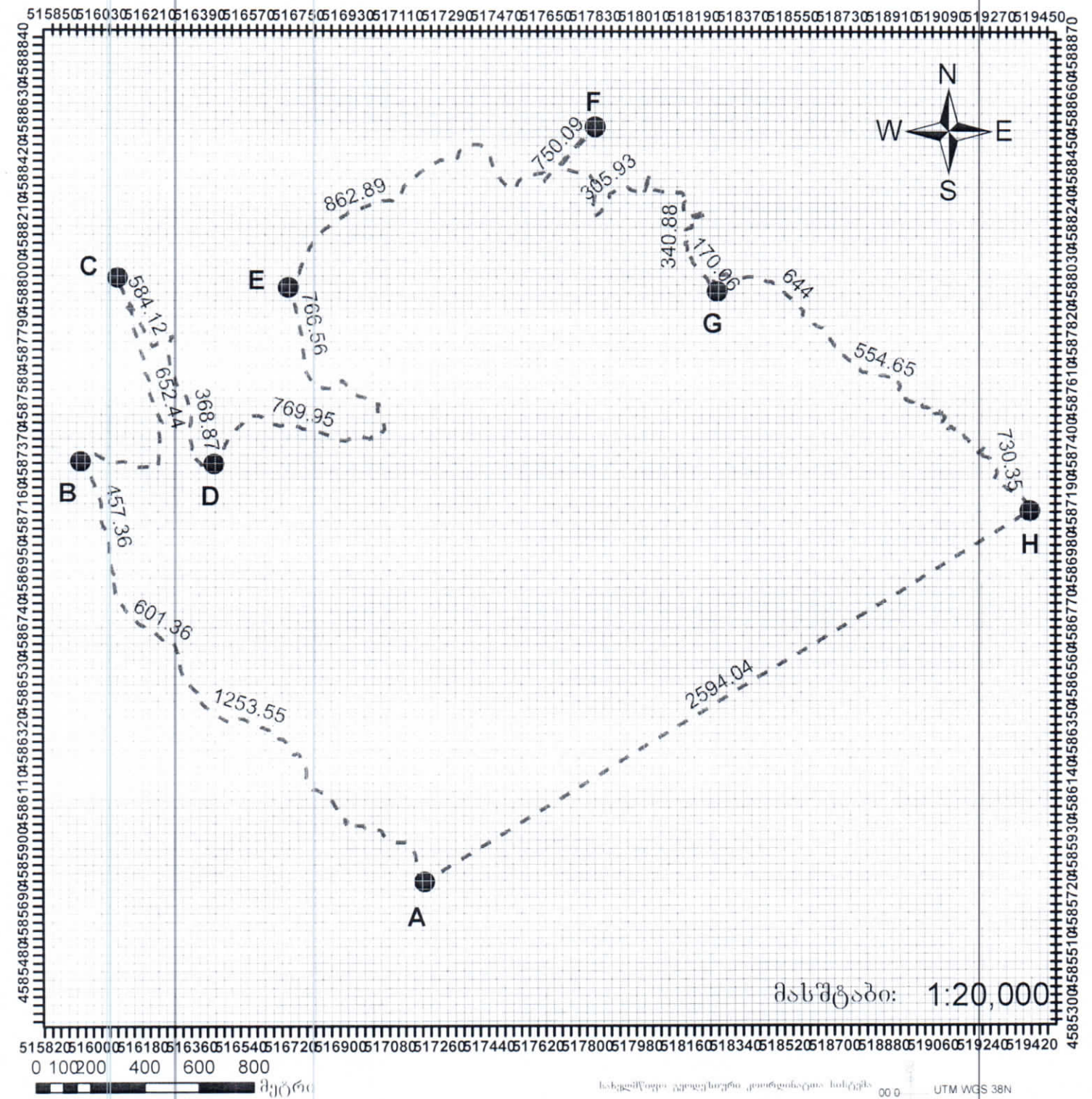




საკადასტრო აბეზმითი / აზომვითი ნახაზი



მისამართი: რაიონი გარდაბანი, ხოფელი ღუმშენიერა	ნაკვეთის ფართობი	4993856 კვ.მ
დახმუნდება: ხაზოფლი-ხამეურნეო	ხაზოფანი ნაკებობის ფაქტობრივი სიგრძე	მეტრი
	ხაზოფანი ნაკებობის გეგმარებითი სიგრძე	მეტრი
	ხაზოფანი ნაკებობის ჯერტილოფანი ობიექტი	რაიონი
პრობითი აღნიშვნები	საკადასტრო აღწერაზე უფლებამოსილი პირი	ხელმოწერა:
<div> <div>ნაკვეთის საზღვარი</div> <div>ფაქტობრივი</div> <div>გეგმარებითი</div> <div>შენიშვნა-ნაკებობა</div> <div>მდგომარეობა</div> <div>აშენებული</div> <div>მშენებარე</div> <div>მოწესქეშა</div> <div>სანგრევი/დანგრეული</div> </div> <div> <div>ვადდება</div> <div>ჯერტილოფანი ობიექტი</div> <div>ხაზობრივი ნაკებობა</div> </div>	დაინტერესებული პირი	ხელმოწერა:
თარიღი: 11.11.2020		
შენიშვნა: საზღვრები მითითებულია დამკვეთის მიერ		

შ.პ.ს "მერიდიანი"

საკადასტრო აგეგმვითი/აზომვითი ნახაზის ფორმის მეორე გვერდი				
მიწის ნაკვეთის/ხაზობრივი ნაგებობის ადგილმდებარეობა/მისამართი		ფართობი (კვ.მ)	დანიშნულება	
რაიონი კარდახის, სოფელი ღუმშქეჩიერა		4993856	სასოფლო-სამეურნეო	
შენობა-ნაგებობის რიგითი ნომერი	დანიშნულება	მდგომარეობა	სართულიანობა	განაშენიანების ფართობი (კვ.მ)
1				
2				
3				
უფლებრივი შეზღუდვის/დატვირთვის საზღვრების აღწერა		ვალდებულების სახე	ფართობი (კვ.მ)	სასარგებლო ფართი:
ხაზობრივი ნაგებობის ტიპი	ხაზობრივი ნაგებობის ფაქტობრივი სიგრძე (მ)	ხაზობრივი ნაგებობის გეგმარებითი სიგრძე (მ)	ხაზობრივი ნაგებობის თანამდევი წერტილოვანი ობიექტის ტიპი	ხაზობრივი ნაგებობის თანამდევი წერტილოვანი ობიექტის რაოდენობა
საზღვარი	მოსაზღვრის აღწერა	საკადასტრო აღწერის დამსწრე პირების სახელი გვარი		ხელმოწერა
A—B	დაუდგენელი	ნიკოლოზ გოგინაიშვილი		
B—C	81 19 04 392	შპს "ჯანდარის ტბა-2"		
C—D	81 19 04 308			
D—E	დაუდგენელი			
E—F	დაუდგენელი			
F—G	დაუდგენელი			
G—H	დაუდგენელი			
H—A	დაუდგენელი			
საკადასტრო აგეგმვითი/აზომვითი სამუშაოების შემსრულებელი პირის სახელი, გვარი		ნიკოლოზ გოგინაიშვილი		
საკადასტრო აგეგმვითი/აზომვითი სამუშაოების შემსრულებელი პირის საიდენტიფიკაციო მონაცემი		22001011565		
საკადასტრო აგეგმვითი/აზომვითი სამუშაოების შემსრულებელი პირის საკონტაქტო ინფორმაცია		ქ. რუსთავი, ფიროსმანის ქუჩა #19		
საკადასტრო აზომვის მეთოდოლოგია		გ.ა.ა		
აზომვის შესრულების თარიღი:		11/11/2020 წელი		
საკადასტრო აგეგმვითი/აზომვითი სამუშაოების შემსრულებელი პირი და მისი ხელმოწერა		ნიკოლოზ გოგინაიშვილი		
დაინტერესებული პირი		შპს "ჯანდარის ტბა-2"		
დაინტერესებული პირის საიდენტიფიკაციო მონაცემი		206312104		
დაინტერესებული პირის ხელმოწერა		