

ხარბაულის მუნიციპალიტეში, "ღორეშას"  
გამარბარილობული კირქვის ბამოვლინების  
ბეოლობიური რუბა  
მასშტაბი სქემატური

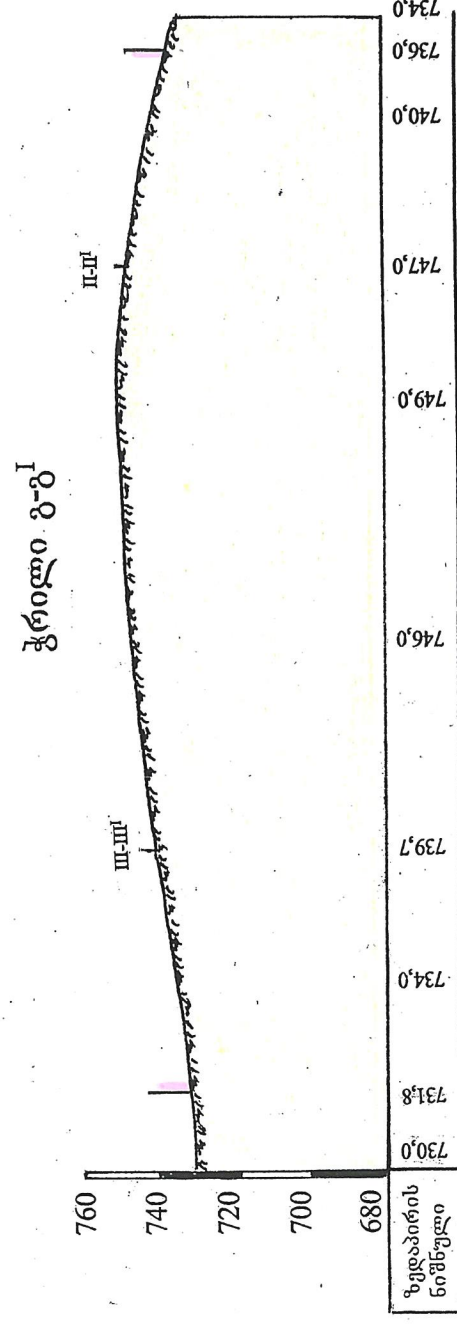
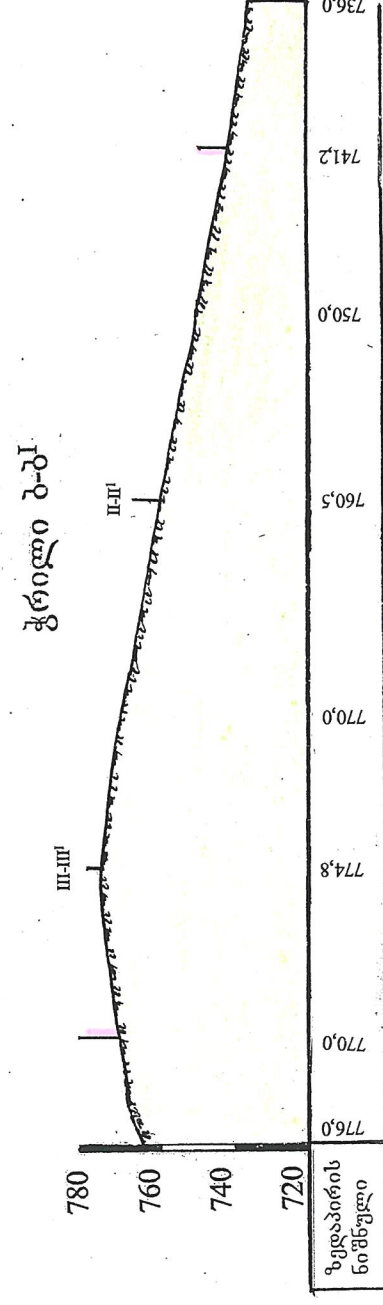
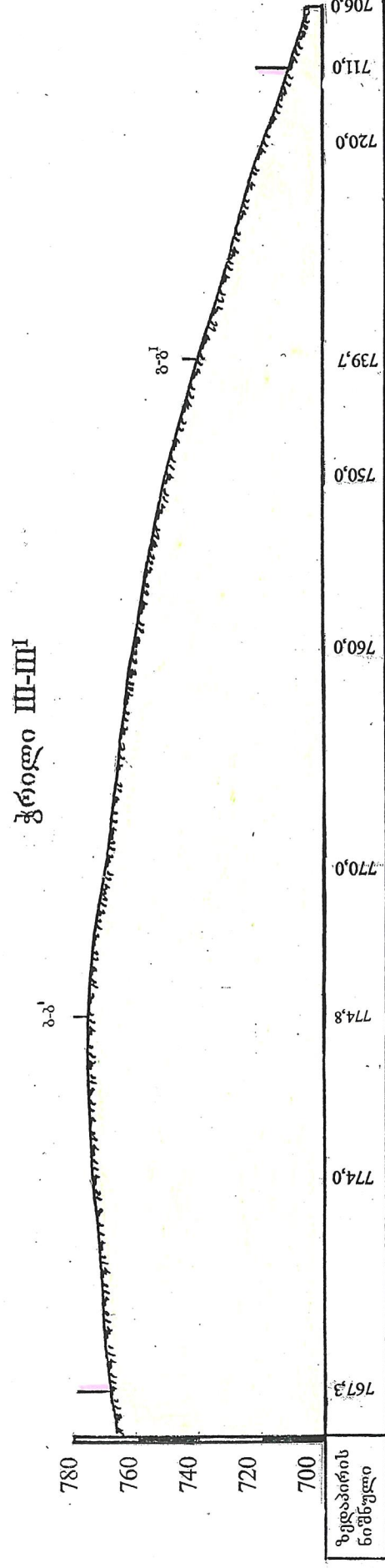
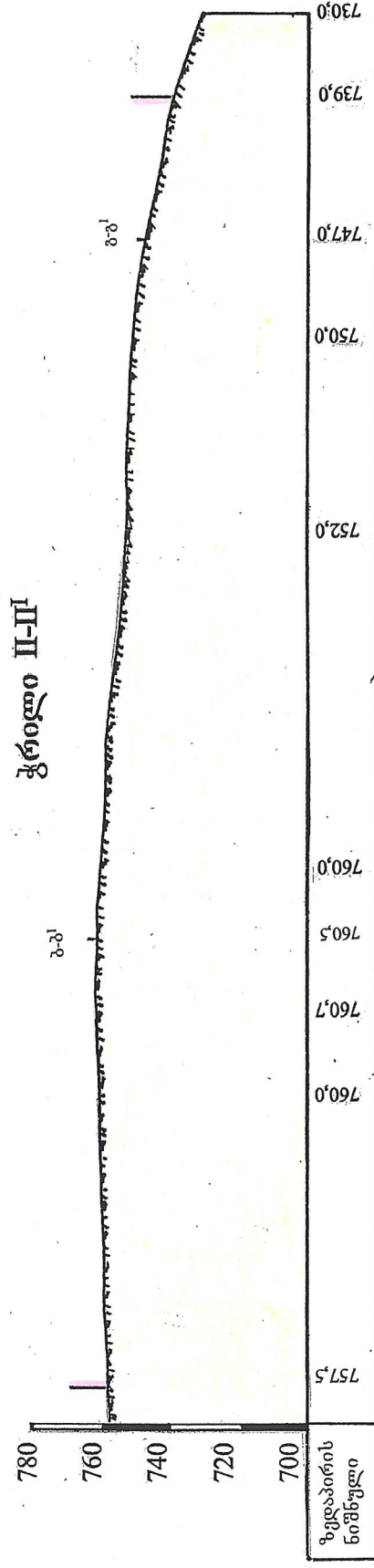


ზედატარი, კირქვა  
სამოთი მინაბუთვინი კონტური



ხარაგაულის მუნიციპალიტეტში  
 „ღორეშას“ გამარბარილოვებული  
 კირქვის გამწვანების II უბნის  
 ლითოლოგიური ჭრილები

მასშტაბი 1:2000

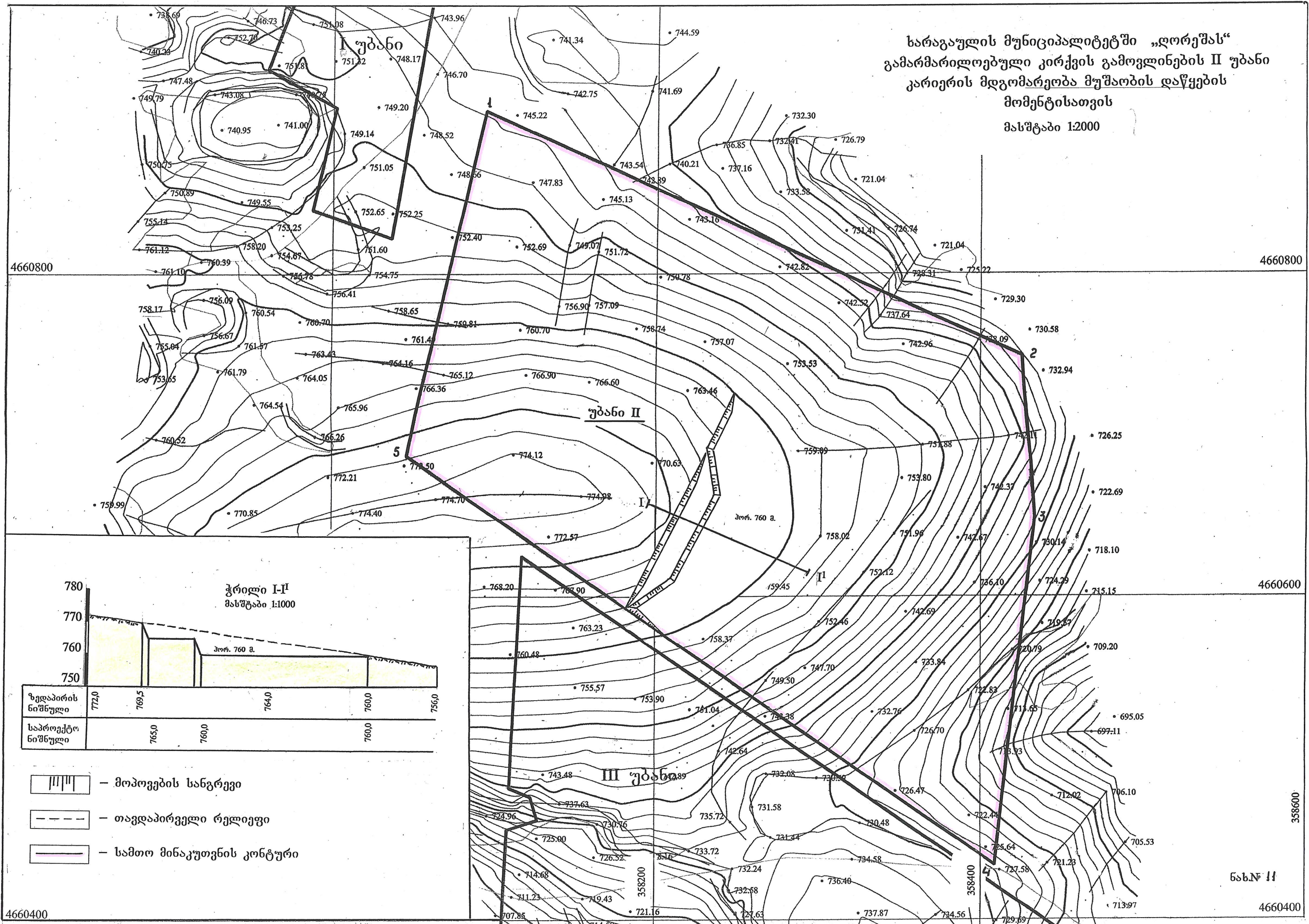


პრობითი ნიშნები

- 734.0 — ნიადაგის ფენი, დელევიური თიხა კირქვის ნატეხებით
- მარმარილოსებური კირქვა
- სამთო მინაკუთვანის კონტური

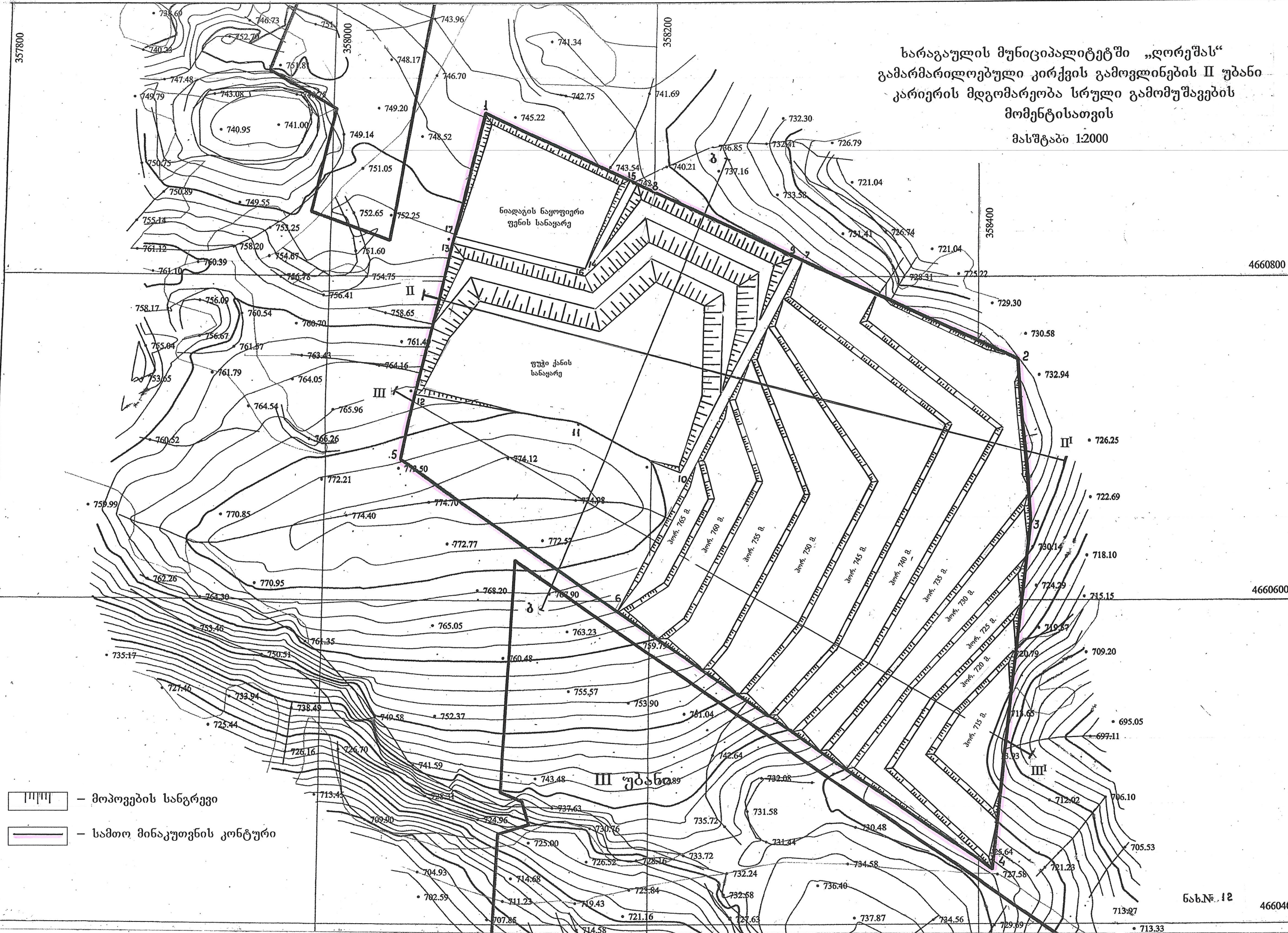


ხარაგაულის მუნიციპალიტეტში „ღორეშას“  
გამარმატილოვებული კირქვის გამოვლინების II უბანი  
კარიერის მდგომარეობა მუშაობის დაწყების  
მომენტისათვის  
მასშტაბი 1:2000





ხარაგაულის მუნიციპალიტეტში „ლორეშას“  
გამარმატილოებული კირქვის გამოვლინების II უბანი  
კარიერის მდგომარეობა სრული გამომუშავების  
მომენტისათვის  
მასშტაბი 1:2000

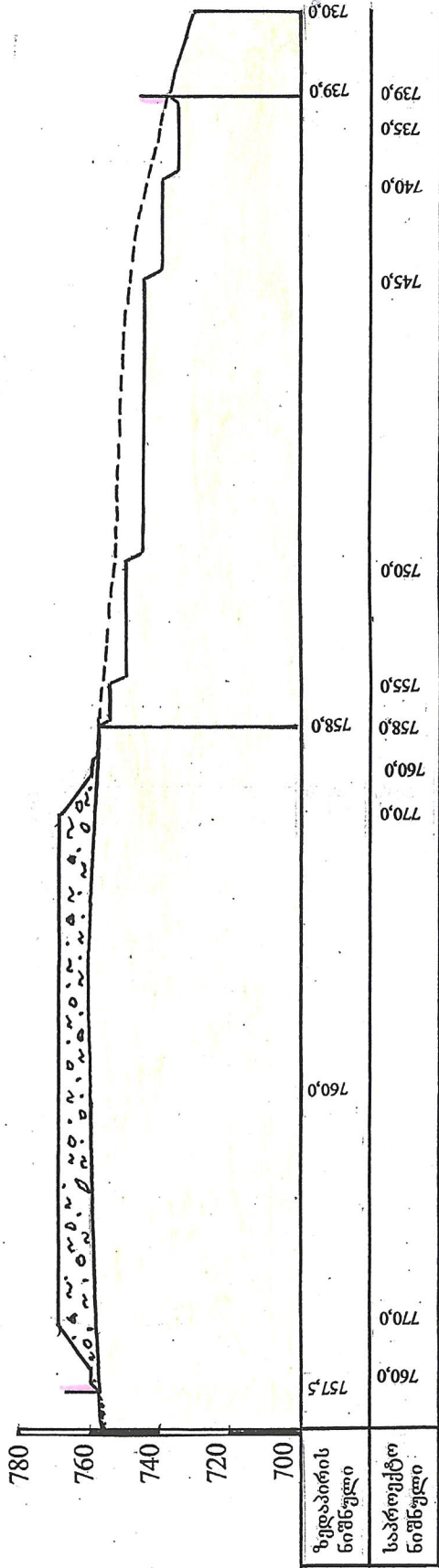




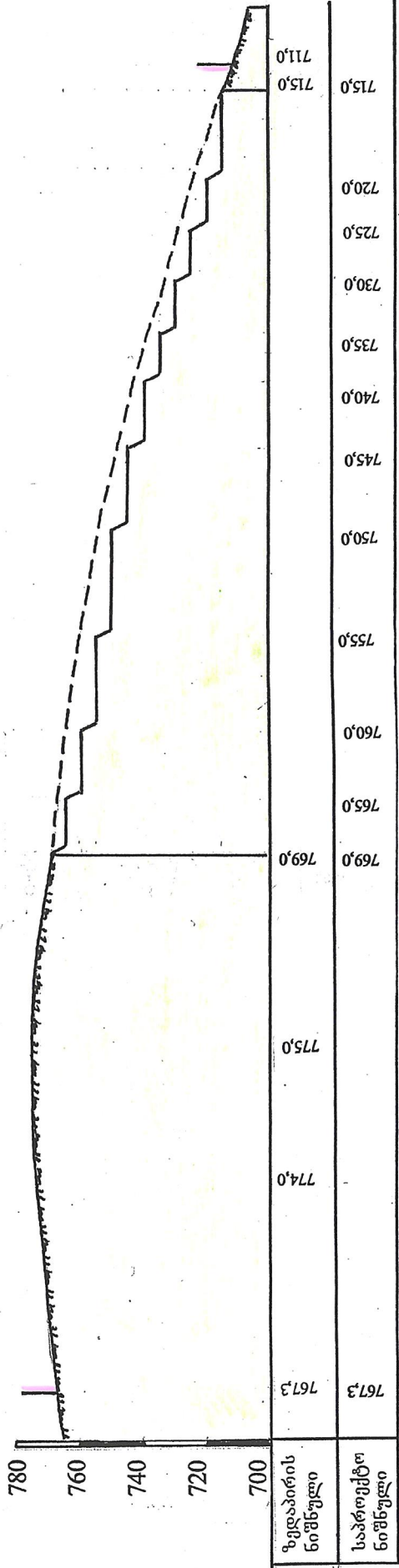
ხარაგაულის მუნიციპალიტეტში „ლორესას“  
გამარეარლოვებული კირქვის გამოვლინების II უბანი  
ჭრილები სრული გამოშვების მომენტისათვის

მასშტაბი 1:2000

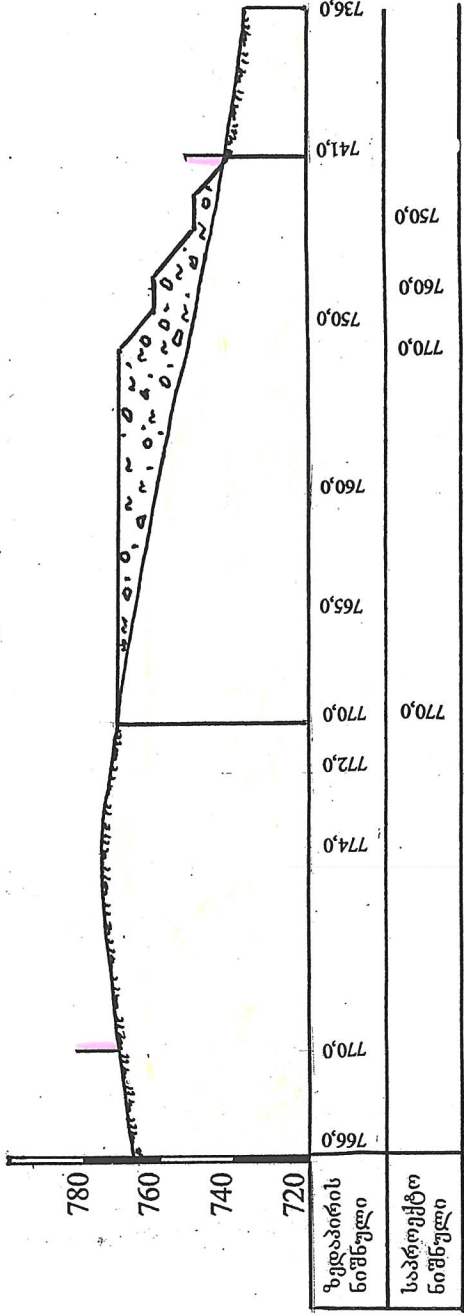
ჭრილი II-III



ჭრილი III-III



ჭრილი ბ-ბ



პირლობითი ნიშნები

- ნიღბის ფენი, დელევიური თიხა
- კირქვის ნატეხებით
- მარმარილოსებური კირქვა
- თავდაპირველი რელიეფი
- ფუჭი ქანი
- სამთო მინაკუთვის კონტური

ხარაგაულის მუნიციპალიტეტში „ღორეშას“  
გამარმარილოებული კირქვის გამოვლინება  
სამთო სამუშაოების წარმოების სქემა

